

DICTIONNAIRE TOPOGRAPHIQUE  
DU  
DÉPARTEMENT DE LA DORDOGNE

COMPRENANT

LES NOMS DE LIEU ANCIENS ET MODERNES

RÉDIGÉ SOUS LES AUSPICES

DE LA SOCIÉTÉ D'AGRICULTURE, SCIENCES ET ARTS DE LA DORDOGNE

PAR M. LE V<sup>TE</sup> DE GOURGUES

MEMBRE DE CETTE SOCIÉTÉ

CORRESPONDANT DU MINISTÈRE DE L'INSTRUCTION PUBLIQUE POUR LES TRAVAUX HISTORIQUES



PARIS


IMPRIMERIE NATIONALE

M DCCC LXXIII

Gourgues, vicomte de  
Dictionnaire topographique du



\*39292\*



**DICTIONNAIRE TOPOGRAPHIQUE**

DE

**LA FRANCE**

COMPRENANT


**LES NOMS DE LIEU ANCIENS ET MODERNES**

PUBLIÉ

PAR ORDRE DU MINISTRE DE L'INSTRUCTION PUBLIQUE

ET SOUS LA DIRECTION

DU COMITÉ DES TRAVAUX HISTORIQUES ET DES SOCIÉTÉS SAVANTES



DICTIONNAIRE TOPOGRAPHIQUE  
DU  
DÉPARTEMENT DE LA DORDOGNE

COMPRENANT

LES NOMS DE LIEU ANCIENS ET MODERNES


RÉDIGÉ SOUS LES AUSPICES

DE LA SOCIÉTÉ D'AGRICULTURE, SCIENCES ET ARTS DE LA DORDOGNE

PAR M. LE V<sup>TE</sup> DE GOURGUES

MEMBRE DE CETTE SOCIÉTÉ

CORRESPONDANT DU MINISTÈRE DE L'INSTRUCTION PUBLIQUE POUR LES TRAVAUX HISTORIQUES



PARIS

IMPRIMERIE NATIONALE

M DCCG LXXIII



# INTRODUCTION.

## DESCRIPTION PHYSIQUE.

### LE SOL.

Le département de la Dordogne est compris entre  $44^{\circ} 35' 53''$  (à Biron) et  $45^{\circ} 42' 35''$  (au delà de Busseroles) de latitude nord et entre  $0^{\circ} 53' 40''$  (Nadaillac) et  $2^{\circ} 22' 20''$  (la Roche-Chalais) de longitude ouest.

Il est borné au nord par les départements de la Haute-Vienne et de la Charente, et des autres côtés par ceux de la Corrèze, du Lot, de Lot-et-Garonne, de la Gironde et de la Charente-Inférieure.

Sa superficie est de 9,183 kilomètres carrés; sa population, d'après le recensement de 1872, de 480,141 habitants.

Voici ses dimensions, d'après le *Tableau des Communes*, par M. Marrot :

« La plus grande longueur N. S., depuis l'extrémité nord de la commune de Busseroles jusqu'à l'extrémité S. de la commune de Loubéjac, suivant une ligne qui fait avec le méridien un angle de  $0^{\circ} 27' 7''$ , est en arc de  $1^{\circ} 13' 30''$ , et en mesures linéaires de 136,115 mètres.

« La plus grande largeur E. O., depuis l'extrémité E. de la commune de Nadaillac jusqu'au pont du Chalaure (commune de Sainte-Aulaye), suivant une ligne qui forme avec le parallèle un angle de  $0^{\circ} 4' 57''$ , est en arc de  $1^{\circ} 29' 13''$ , et en mesures linéaires de 117,223 mètres.

« La largeur E. O., depuis le point où la Dordogne entre dans le département (commune de Cazoulès) jusqu'à sa sortie (commune de la Mothe-Montravel), suivant une ligne qui fait avec le parallèle un angle de  $0^{\circ} 2' 17''$ , est en arc de  $1^{\circ} 28' 29''$ , et en mesures linéaires de 116,261 mètres. »

Il occupe la dernière assise des contre-forts sur lesquels s'appuie à l'ouest le plateau central, et est ainsi placé sur un plan général d'inclinaison.

Le niveau le plus bas est l'extrémité occidentale de l'arrondissement de Bergerac :

Dordogne.

il se confond alors avec celui des plaines de la Garonne. Au point où la Dordogne pénètre dans le département, le sol a 78 mètres d'altitude; à celui où elle en sort, il n'a plus que 4 mètres.

En deçà de Bergerac, les pentes montent graduellement dans les directions sud, est et nord; c'est à la circonférence que sont les hauteurs les plus considérables. Vers le nord, entre la Dordogne et l'Ille, elles ne dépassent pas 200 mètres; 150 mètres entre l'Ille et la Drone, dans le plateau ondulé de la Double; puis au delà de cette direction, l'arrondissement de Nontron, qui joint la Haute-Vienne, présente les sommets les plus élevés: la principale a 478 mètres d'altitude dans la commune de Saint-Pierre-de-Frugie.

Sur la limite de l'est, dans les arrondissements de Périgueux et de Sarlat, les hauts coteaux ont de 300 à 350 mètres; ils s'abaissent au sud-est de Bergerac, et Biron, le point culminant du vaste plateau qui s'étend sur la rive gauche de la Dordogne, ne dépasse pas 236 mètres<sup>1</sup>.

Le système hydraulique pour le cours des eaux est la résultante de l'adossement de la contrée aux plateaux du Limousin et aux rampes de l'Auvergne. Les rivières qui sillonnent presque parallèlement entre elles le nord du département, et dont les principales sont la Drone et l'Ille, descendent, ainsi que leurs affluents, dans une direction N. S. jusqu'à ce que l'une après l'autre, fléchissant vers l'ouest devant la ceinture rocheuse de la grande vallée qui traverse le département de l'est à l'ouest dans sa partie méridionale, elles soient rejetées au delà de son territoire; là, n'ayant plus entre elles qu'un sol plus abaissé, elles finissent par se joindre: la Drone se perd dans l'Ille, l'Ille dans la Dordogne, et celle-ci, qui n'était que le grand torrent de l'Auvergne, devient alors la seconde grande rivière du sud-ouest de la France et porte majestueusement toutes ces eaux montagneuses aux eaux pyrénéennes de la Garonne, avec laquelle elle se confond au bec d'Ambez.

<sup>1</sup> Quelques nivellements pris sur le sol et sur les cours d'eau (Raulin, *Nivellement de l'Aquitaine*):

Sol de l'église	{	de Périgueux (Ann. des long.).....	98 <sup>m</sup>
		de Nontron ( <i>idem</i> ).....	208
		de Sarlat ( <i>idem</i> ).....	137
de Belvez.....		185	
Place basse de Ribérac.....		69	
Plaine.....	{	de Born.....	285
		de Faux (E. M.).....	153
Rivières.			
Dordogne....	{	pont de Souillac.....	82
		pont de Dome.....	69
		pont de Castelnaud.....	66

Dordogne..	{	à Bigaroque.....	55 <sup>m</sup>	"
		pont de Bergerac.....	29	"
		pont de Sainte-Foy.....	5	"
Vézère...	{	sous le pont de Terrasson.....	100	"
		sous le pont de Montignac.....	95	"
		aux Eyzies (Reliquiæ Aquitanicæ).....	58	25
	{	sous le pont de Campagne.....	53	"
		devant Corgnac.....	140	"
Ille.....	{	sous le pont de Mussidan.....	46	"
		à Brantôme.....	90	"
Drone...	{	sous le pont de Ribérac.....	50	"
		à Brantôme.....	158	"
Auvezère, sous le pont de Cubas.....		158	"	
Lisone....	{	à Rudeau.....	135	"
		au pont de la Roche-Beaucourt.....	87	"
Tardoire, sous Nontron.....		135	"	

L'aspect du sol est très-varié. Si l'on rencontre de hauts plateaux sans eau, couverts de bruyères ou de châtaigniers, et du milieu desquels aucun objet ne repose la vue dans le morne horizon qui s'étend autour de soi, partout aussi se croisent des vallons que creuse une eau rapide et bruyante : ils s'enfoncent à travers des bois épais ou au-dessous de rochers dont les crêtes nues les dominent. Peu de rivières qui ne se soient frayé leur chemin à travers une haute barrière de pierre, et le pittoresque le plus sauvage succède à des sites gracieux et ravissants.

La constitution géologique, qui exerce une si grande influence sur la nature et la richesse de la végétation, est ici très-diverse.

Une note de M. Raulin, professeur de géologie à la faculté des sciences de Bordeaux, expose que « le département de la Dordogne fait partie du bassin géologique du « S. O. de la France, intermédiaire par ses caractères pétrographiques et paléontologiques au bassin de Paris et à celui de la Méditerranée. Tous les terrains qui entrent « dans la composition de ce bassin y sont représentés, depuis les terrains primitifs jusqu'aux dépôts d'alluvion. A partir des plus anciens, ce sont les suivants :

« Les *terrains primitifs*, composés principalement par des micaschistes et des tal-schistes, forment au N. E. du département une bande qui s'étend de Terrasson à Bus-sière-Badil, au N. de Nontron, où les granites dominent presque exclusivement.

« Le *terrain houiller* constitue un petit bassin exploité au Lardin et à Cublac, et dans lequel des recherches ont été récemment faites sur les confins de la Corrèze, à Larche.

« Un système d'argiles et de grès rouges lie de vin, verts ou bigarrés, appartenant « au *trias*, existe aussi dans les environs de Terrasson et de Hautefort.

« Le *terrain jurassique* forme parallèlement au terrain primitif une bande beaucoup « plus importante, qui court du S. E. au N. O., depuis les bords de la Dordogne, près « de Souillac, jusqu'au delà de Nontron. — A la base, l'*étage du lias* forme une bande « étroite qui longe principalement les terrains primitifs et les trias, et qui est surtout « composée, inférieurement, par des calcaires dolomitiques brunâtres et grisâtres et, à « la partie supérieure, par des marnes et des argiles noires à fossiles, notamment des « bélemnites et des ammonites.

« L'*étage oolithique inférieur*, assez développé autour d'Exideuil et au N. O. de Non-tron, est formé par des calcaires compactes et oolithiques ou plus ou moins cristallins, « durs, jaunes, dont les fossiles ne sont pas très-distincts.

« L'*étage oolithique moyen*, principalement développé entre Thiviers et Souillac, est « formé par des calcaires compactes et oolithiques jaunâtres, dans lesquels les fossiles « sont encore plus rares.



« L'étage *oolithique supérieur* existe aussi; mais il est partout recouvert par les terrains  
« suivants, qui s'avancent transgressivement et d'une manière inégale sur les étages pré-  
« cédents.

« Le terrain *crétacé*<sup>1</sup>, qui apparaît sur près des trois quarts de la surface du départe-  
« ment, est représenté seulement, comme dans toute la bande qui s'étend de Cahors à  
« Rochefort, par le tiers supérieur du terrain.

« Le gault, le grès vert et l'étage *néocomien* manquent absolument. — M. d'Archiac  
« y a établi les quatre divisions suivantes : 1° sables et grès verts ou ferrugineux et cal-  
« caires à *ichthyosarcolithes*; 2° calcaires marneux jaunâtres avec ostracées et ammo-  
« nites; calcaires marneux gris blanc ou jaunâtres; calcaires blancs ou jaunâtres à ru-  
« distes; 3° craie grise, marneuse ou glauconieuse et micacée; 4° calcaires jaunes  
« supérieurs.

« Les *terrains tertiaires* forment une bande allongée du N. O. au S. E., qui borde les  
« départements de la Gironde et de Lot-et-Garonne, de la Roche-Chalais à Montpazier,  
« et qui n'est que la terminaison de la nappe *éocène* qui existe dans ces deux départe-  
« ments. Ils présentent, à la partie inférieure, des marnes et des molasses sans fossiles  
« et, à la partie supérieure, des calcaires d'eau douce à limnées et planorbes.

« A partir de cette bande s'avancent, vers le N. E., de nombreux lambeaux qui  
« masquent partiellement les terrains *crétacés* et *jurassiques*, et qui près de Nontron  
« viennent même jusque sur le terrain *primitif*. Ces lambeaux isolés n'ont pas toujours  
« une épaisseur très-grande et sont formés généralement par des sables et des argiles,  
« quelquefois avec cailloux roulés *quartzeux* ayant de l'analogie avec les dépôts dilu-  
« viens et renfermant souvent de l'hydroxyde de fer, qui sur certains points devient  
« assez abondant pour donner lieu à des extractions de minerai, comme aux environs  
« de Nontron et d'Exideuil, de Saint-Cyprien et de Belvez. C'est encore au milieu de ces  
« dépôts que, conformément aux opinions de M. Coquand, se trouve le minerai de man-  
« ganèse de Thiviers, qui avait d'abord été rapporté à l'étage *jurassique inférieur*.

« Les *terrains d'alluvion* comprennent les dépôts *diluviens* à cailloux souvent primitifs,

<sup>1</sup> Le calcaire *crétacé* paraît s'être déposé au fond d'un golfe profond dont les contours *jurassiques* passent par Thenon, Aubas, la Cassagne, Jayac, Paulin, Eyvignes, Simeyrois, Gourdon, Saint-Cibragnet, Saint-Cyprien et Campagne.

Entre Campagne et Thenon, l'entrée de ce golfe de largeur et de profondeur, mesurée de Plazac à la Seguinie (Lot), était d'environ 45 kilomètres.

A Campagne se trouvait la pointe d'un promontoire

très-long et étroit qui s'avancait de près de 25 kilomètres dans la mer *crétacée*, formant le rivage entourant le côté S. O. du golfe.

La ville de Sarlat se trouve occuper une position assez centrale dans l'intérieur même du golfe, que l'on pourrait nommer golfe *crétacé* du Sarladais (*Bulletin de la Société géologique de France*, t. XX, p. 120: *Notice sur le niveau des calcaires crétacés de Sarlat*, par M. Harlé).

INTRODUCTION.

v

« qui se trouvent dans le fond et sur les pentes des vallées et sur les bas plateaux qui les avoisinent, et aussi les dépôts limoneux des hauteurs dont la terre végétale est souvent composée.

« Les alluvions modernes consistent en dépôts de sable et de grève dans les parties basses des vallées. »

Aujourd'hui l'aspect physique du sol se résume par le tableau suivant, dressé par l'administration départementale.

ÉTAT INDIQUANT PAR NATURE DE TERRAIN LA SUPERFICIE DU DÉPARTEMENT DE LA DORDOGNE.

PROPRIÉTÉS IMPOSABLES.

Terres labourables et terrains évalués par assimilation à ces terres . . .	339,682 <sup>h</sup> 21 <sup>a</sup> 59 <sup>c</sup>
Prés et herbages . . . . .	75,558 58 65
Vignes . . . . .	95,615 26 95
Bois et forêts . . . . .	203,956 10 99
Vergers, pépinières, jardins potagers . . . . .	3,262 55 05
Oseraies, aunaies, saussaies . . . . .	359 86 33
Carrières et mines . . . . .	3 14 10
Mares, canaux d'irrigation, abreuvoirs . . . . .	146 34 85
Canaux de navigation . . . . .	" 71 "
Landes, bruyères, marais, rochers, tourbières . . . . .	98,481 74 83
Étangs . . . . .	823 85 71
Châtaigneraies . . . . .	71,839 34 91
Noyers . . . . .	25 54 30
TOTAL des propriétés non bâties imposables . . . . .	889,755 29 26
TOTAL des propriétés bâties imposables . . . . .	4,570 44 34
TOTAL GÉNÉRAL DE LA CONTENANCE IMPOSABLE . . . . .	894,325 73 60
Routes <sup>1</sup> , chemins, rues, places et promenades publiques . . . . .	18,158 52 85
Rivières, lacs et ruisseaux . . . . .	5,607 87 77
Cimetières, presbytères, églises, bâtiments d'utilité publique . . . . .	161 04 81
Autres objets non imposables . . . . .	1 10 30
TOTAL GÉNÉRAL DES PROPRIÉTÉS NON IMPOSABLES . . . . .	23,928 55 73
Contenance imposable . . . . .	894,325 73 60
Contenance non imposable . . . . .	23,928 55 73
SUPERFICIE TOTALE DU DÉPARTEMENT . . . . .	918,254 29 33

<sup>1</sup> Développement de cet article :  
468 kilomètres de routes nationales;

1,035 kilomètres de routes départementales;  
1,590 kilomètres de chemins de grande communication;

Mais cet état ne peut donner qu'une idée bien imparfaite de ce que fut, dans les temps anciens, l'aspect du pays.

Un guide certain, pour arriver à cette connaissance, serait l'étude suivie de la nomenclature topographique elle-même; car le nom n'est pas une formation fortuite: dans l'origine, il fut la désignation, la description sommaire de ce qui tombait sous la vue; il a dû dès lors se reproduire toutes les fois que le même aspect se présentait, et dans chacun des idiomes qui tour à tour ont laissé quelques-unes de leurs locutions dans le langage du pays; c'est ce qui explique la multiplicité des mêmes mots et la diversité des formes, ayant une même signification, dans un grand nombre de localités. Puis, tous les idiomes auxquels ils appartenaient ayant successivement cessé d'être en usage, leur sens a péri. Pour le retrouver, il faut remonter aux temps contemporains de ces mots, surtout à celui où la même langue était parlée dans toute la Gaule, et c'est ce qui explique comment plusieurs noms de lieux du Périgord existent aussi dans les provinces du nord et du sud avec la même signification.

Cette universalité de similitude dans la forme et le sens est la garantie la plus assurée que les noms ont une valeur réelle, et ce n'est que ceux qui, sortant d'une même racine, ont donné naissance à de nombreuses familles de dérivés que l'on peut appeler en témoignage.

Cette nomenclature primitive est encore entourée d'obscurité; mais on a reconnu certains groupes dans ce vieux fonds indigène, et les plus considérables ont rapport aux forêts, aux rochers et aux eaux: ces objets sont donc ceux qui frappaient le plus souvent la vue en Périgord, et qui en constituaient le véritable aspect. Voici le peu que l'on sait à cet égard:

#### 1° FORÊTS.

*Gau* ou *Gal*, entre lesquels il n'y a qu'une différence de prononciation, remonterait aux Gaulois<sup>1</sup>: d'où *Galan*, *Galine*, *Galibert*, etc. *Gal* se change aussi en *Jal*: d'où *Jal-*

1,025 kilomètres de chemins d'intérêt commun;  
1,753 kilomètres de chemins vicinaux ordinaires;  
2,899 kilomètres de chemins vicinaux formant un réseau subventionné.

Le service hydraulique des ponts et chaussées embrasse, outre les rivières navigables, 600 cours d'eau secondaires, d'une longueur de 3,650 kilomètres; 1,400 usines, utilisant une force de plus de 6,000 chevaux de vapeur; 10,000 hectares de terrain plus ou moins marécageux; 50,000 hectares à assainir dans la

Double; 10,000 hectares susceptibles de recevoir les bienfaits de l'irrigation.

(Mémoire de l'ingénieur en chef du département de la Dordogne au sujet de la fusion des services de la voirie, 1872.)

<sup>1</sup> «Sic dictos Bagaudas, quasi silvicolas a voce *Gau*, «quæ Gallis sylvam sonat.» (Ducange.) — «*Gaudus*, «*Gualdus*, *Gualtine*, *Gal*, sylv.» (*Id.*) — «Saint-Cyr-en-Gault. — Forêt de Gault, près de Sézanne (Marne); Jauvard, en latin Sancta-Maria de *Gallo varo*, ancienne paroisse réunie à Bélabre (Indre).» (Jaubert, *Glossaire du centre de la France.*)

moutier, *Prioratus de Gallo rustico*. De Gau viennent *Gaubert*, *Gaudine*, *Gaugeac*, *Gaumerie*, *Gaunier*, *Gauterie*, etc. De Jal, devenu *Jau*, on a eu *Jaubertie*, *Jaumarie*, etc.

« *Agia*, dit M. Quicherat<sup>1</sup>, est un mot que les Barbares apportèrent en Gaule et par lequel on désigna les hautes futaies au v<sup>e</sup> et au vi<sup>e</sup> siècle. Au x<sup>e</sup> siècle, la forêt d'Orléans a le nom de *sylva Leodige*, *Legium*, et plus tard forêt *aux Loges*. »

*Agia*, principalement dans le nord<sup>2</sup> devenu *Leia*, *Laeye* (Ducange), puis *Laye* (Saint-Germain-en-Laye), est resté en Périgord l'Age (écrit ordinairement *Lage*), *les Ages*, *Ageas*, *Ajat*, etc. Cette forme se retrouve aussi dans le centre : *les Ages*, commune de Savigné; *les Ages*, près de Gençay, *Agias Gentiaco*; *les Ages*, près du Blanc. (*Jaubert*, *Glossaire*, etc.). — *Leia*, *Legium*, ont produit *Légé*, lieu important dans la Double. — *Ajat*, écrit par la lettre identique en prononciation, *z*, qui a fait *Azay* dans les Deux-Sèvres, *Prioratus de Monte-Azesio*, a pris en Périgord la forme *Azel* (Bournazel), *Azeau* (Montazeau), etc. — *Aia*, ordinairement précédé dans le nord d'un *h*, *Haya*, a reçu en Périgord une lettre similaire, *f*<sup>3</sup> : d'où les noms de *la Faye*<sup>4</sup> et les diminutifs *Fayolle*, *Fayet*, etc. *Agia* prenant la même lettre a formé *le Flageat*<sup>5</sup>. *Aia* entre, comme racine, en composition dans une foule de mots dont le sens se rapporte à la forêt : ainsi, entre autres dérivés, le cens payé pour paissage et glandage se disait *pailhum*<sup>6</sup>, d'où Pailholes ou Payolles, partie de la forêt de Lenquais, *Palene*, herbe des bois, etc.

*Haia*, *Hagia*<sup>7</sup>, signifiait aussi une partie de forêt réservée. Ces grands bois, dont plusieurs entouraient les châteaux, et qui dans le nord sont appelés *parcs*, avaient ici d'autres noms : d'abord *Breuil*, *Breil*<sup>8</sup>, d'où les diminutifs *Brouillet*, *Brouillole*, *Brouillac*, *Brouillayré*, etc.

<sup>1</sup> Mémoires de la Société archéologique de l'Orléanais, t. II.

<sup>2</sup> « *Aia*, *Haya*, *Laya*, sylvia » (Ducange). — « *Haia* « *Archiarum*, *Haya de Lintot*, » les forêts d'Arques et de Lillebonne (1217, chartes de Mathilde). — « *Nemus* « *Laia au Chat*, » en français *la Jonchat*, qui devrait être écrit *Lage au Chat* (Haute-Vienne). — « *Foresta nostra* « *sive haia* » (coutumes de Lorris). — Forêt d'Ayeux, etc.

*Age*, avec un son dur, a produit *Lagudal* (forêt à l'ouest de Bergerac); *Lagut*, nom d'une ancienne maison du Périgord, *Lagulhac*, *la Guilhe*, *Laguilhon*, et avec un son plus guttural *Lac*, nom qui s'ajoute à plusieurs forêts, forêts du *lac Gendre*, du *lac Marcelle*, de *Lan Mary*, en latin, de *lacu Marino*. Le Temple-la-Guyon se disait en latin : *Templum de Laqueos*.

<sup>3</sup> Dans l'idiome méridional, on prononce *henne*,

*hille*, pour *femme*, *filie*. — En espagnol, *hermosa* a remplacé *formosa*.

<sup>4</sup> Ces noms sont tellement répandus, qu'à moins de croire à un refroidissement de température depuis les temps historiques, on ne saurait appliquer à la présence du hêtre, *fagus*, arbre qui n'est forestier qu'à 300 mètres d'altitude, la cause de l'excessive multiplicité de ces noms en Périgord, où quelques coteaux atteignent par exception cette élévation.

<sup>5</sup> *Flage*, en idiome local, signifie un rameau, une branche de vigne, d'arbre, etc.

<sup>6</sup> « *Pailhum*, census pro glandatione et jure pasceendi « *porcos in sylva domini*. » (1231, Ducange.)

<sup>7</sup> « *Hagia*, pars silvæ delecta ad feras includendas. » (*Id.*)

<sup>8</sup> « *Brolium*, nemus in quo ferarum venatio exercetur. » (*Id.*)

Les forêts, qui n'étaient pas communes à tous pour les droits de chasse et d'usage, recevaient, selon M. Maury, une dénomination particulière : « C'est l'origine des bois de « *Segrais*, de celle de *Servais*, qui par corruption est appelée *Serval*. » Ces noms se retrouvent dans la Dordogne : *camp Segret*, *Serval*, *Servenches*, et, par le changement si habituel de lettres occasionné par la prononciation, *Cerval*, *Cherval*, *Cherveix*, etc. Un nom très-usité en Périgord était *Bos del Deffès*, *Deffeix*<sup>1</sup>; dans la partie qui touche à la Charente, certains de ces bois se nommaient *l'Espau*<sup>2</sup>; plus récemment on a dit *Bos-Barrat*, *Barrieyrou*, etc.

Parmi les noms qui expriment les bois en général et qu'on retrouve dans tout le département, il faut citer, avec tous leurs dérivés, *la Baysse* ou *Besse*, par changement du *b* en *v*, devenus *Vaysse*, *Veysière*<sup>3</sup>; *la Barte*<sup>4</sup>; *la Brousse*. Les noms dans lesquels le latin *Bos* est entré sont plus nouveaux : *Bosc*, *Bost*, *Boisse*, *la Boissière*, *Bosredon*, etc.; leur première forme *Buxus*<sup>5</sup> s'est conservée dans *Busseroles*, *Bussièrcs*, *Buisson*, etc.

*La Vaure*, mot formé peut-être par la substitution du *v* à la lettre *f*, est identique avec le nom *la Forêt*, et l'un et l'autre nom est attaché à bien des endroits où il n'y a plus un arbre aujourd'hui (voy. Dictionnaire, p. 333).

Certains lieux ont pris le nom de la nature des arbres qui y croissaient, de l'obscurité qu'ils produisent, de l'épaisseur ou de la couleur du feuillage : de là les noms de *Drouille*, *Drouillot*<sup>6</sup>, *Drulet*, *la Droux*; *Garrigues*<sup>7</sup>, *Jarrige*, *Chassaigne*, *Casse*, *Cassaigne*, *Rouveral*, qui désignent les lieux où croissait le chêne;

*La Gorse*, *Gorsade*, *Chatenet*, *Castang*<sup>8</sup>, le châtaignier;

*La Vergne*, *Vern*<sup>9</sup>, *Vernode*, l'aune (vergne en patois);

*Laumède*, *Loumeau*, *Loulme*, *les Hommes*, l'ormeau.

Enfin, *l'Escure*<sup>10</sup>, *les Escures*; *la Fouillouse*, *Fouleix*, *la Feuillade*<sup>11</sup>; *Vert*<sup>12</sup>, *Vert de Biron*, *Tour du Vert*, en latin *de Viridi*, et ses composés *Verteillac*, *Verdon*, etc. *Verdier* a retenu le nom des préposés à la garde des forêts.

<sup>1</sup> « Devesum, bois de défends, sylva in qua non licet omnibus ligna cædere, venari, animalia pascere, etc. » (Ducange.)

<sup>2</sup> « In eadem foresta, etiam in defensis quæ vocantur *Espau*. » (XII<sup>e</sup> siècle, *Gall. chr. instr. ecclæs. Malleacensis*.) Forêts de l'Espaut, près del Pizou de Guyranda, etc. (Lespine, vol. X.)

<sup>3</sup> « Pars sylvæ dicitur *Veisiera* » (1048, cart. d'Uzerche).

<sup>4</sup> Une table de bois ou buisson appelée *Barte* (1316, Raynouard). — <sup>5</sup> « *Buxeria sylva buxis consita*. »

<sup>6</sup> Drouilh, chêne blanc. (Ménage, Roquefort.)

<sup>7</sup> « Garrics, chênes. » (Ducange.) Une pièce de terre garnie de chastangs, jarrics et autres bois (1520).

<sup>8</sup> « Gorse, châtaigne : Indre et Marche. » (Jaubert, *Glossaire du centre de la France*.)

<sup>9</sup> La double consonne finale dans *Vern* rappelle le nom de plusieurs chefs gaulois; on la retrouve dans *Cern*, *Lerm* et un petit nombre d'exemples.

<sup>10</sup> « Locus voc. del Deffès, » aj. *Lescure* (1323, arch. de Montauban. Congrès archéol.). « Mansus de « *Obscuris* » (1156, cart. de Cadouin).

<sup>11</sup> En latin *Foliosa*, *Folhada*.

<sup>12</sup> « Foresta quod vulgo *werder* dicitur. »

Les bois dévastés, où restent quelques rares arbres au milieu des genêts et bruyères, ont aussi des noms très-variés : très-anciennement *Absalas*<sup>1</sup>, *Apsalas*, d'où *Abjat*, *Abzac*; *Lerm*, *Landes*, *Lard*<sup>2</sup>; et les mots comme *Landrivie*, *Merlandie*, *Lardit*, et tant d'autres où entrent ces radicaux. Il faut y ajouter *Jaure*, *Jorie*, *Bruguerie*, *Brocarie*, *Ginestet*, *Seguinie*<sup>3</sup>, *Desert*, etc. *Garrigues*, *Jarrige*, avaient pris aussi la même signification.

*Eyssart*, *Yssart*, en français *Essart*, indique un défrichement; il faut y ajouter beaucoup de mots dont, par contraction, l'initiale est réduite à *Sar*, comme *Sarrazy*, *Sarrazignac*, et les dérivés *Sarllac*, etc.<sup>4</sup>

La langue latine a contribué à cette nomenclature, mais en petite proportion : quelques noms viennent de *Silea* et de *Saltus*, comme *Selve*, *Boansault*, *Pronsault*, etc.

## ROCHERS.

La représentation de l'aspect du pays serait imparfaite si les rochers et les coteaux escarpés qui présentent leurs crêtes en tant d'endroits n'y prenaient une large part dans la nomenclature.

Les rochers ont, dans les temps reculés, servi d'habitation, d'abord dans les nombreuses cavernes dont souvent ils sont naturellement percés, puis sur les points culminants qui offraient un difficile accès.

*Roffi*<sup>5</sup> est resté, dans le langage de la partie méridionale du département, l'expression dont on se sert pour désigner une caverne, et par extension il a été appliqué à des repaires cachés, pour la défense, dans les bois ou des creux de rochers. Ces retraites avaient comme cryptes d'approvisionnement les souterrains refuges<sup>6</sup>, ces monuments inexpliqués jusqu'au travail de M. le docteur Noulet (*Revue archéol. du Midi*, 1870). Ce nom, qu'on écrit *Raufie* ou *Roffy* (prononcez Roufie), est le père d'une longue série de noms dans la composition desquels il entre : *Ruffet*, *Ruffenc*, etc. Le propre des

<sup>1</sup> « Terra *absa*. Inculta » (Ducange).

<sup>2</sup> « *Larris*, landes » (Dictionnaire du pays de Bray).

<sup>3</sup> « *Seghia*, terra inculta, dumetis abundans. » (Ducange.)

<sup>4</sup> Il y a fête, le 17 septembre, *aux Sarrazis*, près de Bergerac, pour une victoire que le duc Eudes aurait remportée en 734 entre *Maurens* et la Chancère. Soit, mais il est difficile d'attribuer aux Maures ou Sarrasins tous les noms dans lesquels entrent les radicaux *Maur* et *Sarra* : leur nombre est si considérable, qu'il aurait suffi pour faire reconnaître l'erreur. Les Sarrasins n'ont d'abord jamais occupé le pays, ils n'ont fait que passer.

Dordogne.

Les Anglais ont été les maîtres de l'Aquitaine pendant près de quatre cents ans, et ils n'ont laissé que trois ou quatre noms, peut-être, à des lieux du Périgord. Et puis, pourquoi deux noms, *Maure* et *Sarrasin*, pour indiquer une armée qui n'en avait qu'un assurément pendant le temps si court de l'invasion ?

<sup>5</sup> Dans l'arrondissement de Bergerac, ainsi que dans le Sarladais, les grottes sont appelées *Cluseau* quand elles sont à découvert et habitables, *Roffy* quand elles sont souterraines. (Audierne, *De l'âge de la pierre en Périgord*, 1863, p. 34.)

<sup>6</sup> *Le souterrain de Carves*, par M. Vasseur, 1872.

saints du diocèse appelle le lieu où fut transporté, au vi<sup>e</sup> siècle, le corps de saint Avit *nemus de Ruffiaco*, et cette origine agiographique indique l'ancienneté de la dénomination; puis viennent les composés *Roufiat, Rouffignac, Roufillac*, etc.; à ce groupe appartient le nom du château que Boson, comte de Périgord, fit construire aux portes de Périgueux, dit *la Rolphie*, mais écrit *la Rouffia* dans l'arrêt de 1399. Le radical est resté dans la langue anglaise, et le souvenir de ces lieux sauvages et redoutables est représenté par les mots *Rough* (prononcez *Rof*), dur au toucher, et *Ruffian*, voleur de grand chemin. *Roffiæ*, au moyen âge, était le nom générique des bêtes sauvages<sup>1</sup>.

L'habitation dans des lieux bas ou souterrains s'est longtemps prolongée et a encore comme témoin les noms de *Clusel, Cluseau, la Cropte, la Fosse*, etc. quand ils sont appliqués à des demeures féodales.

Quand la défense fut portée du souterrain sur le faite du rocher, elle prit par une légère déviation le nom de *Rocia*, prononcé *Rossia* avec le *c* doux, *Rokà, Roqua*, avec le *c* dur. *Rossia* est le point de départ de cette longue famille des *Roussarie, Roussille, Rousselié, Roussie, Roussille*. La Roque désigne particulièrement des rocs escarpés sur lesquels étaient placés des repaires nobles.

Les sommets de coteaux, considérés en dehors de l'idée de lieux fortifiés et comme simples élévations naturelles, portent, avant leur nom particulier, un préfixe qui se dit également *Pech, Pey, Peuch, Pouch, Puech, Puch, Puy*, pour indiquer leur situation; quelquefois il entre dans la formation même du mot, comme *Poujol, Pouvelerie*, etc.

*Puch*, prononcé durement et changeant sa première lettre, est devenu *Tuq*, d'où *Tuquet*; *Cuc*, d'où *Cumont, Mont-Cuq*, formé par l'union du mot ancien *Cuc*, déjà en désuétude, avec l'expression latine nouvellement importée *Mons*, qui en était la traduction. Cette alliance de deux noms ayant la même signification est le signe d'une époque de transition où le langage ancien, à peu près oublié, avait besoin d'interprétation.

## EAUX.

Les noms les plus répandus sont formés de la langue indigène dans la Gaule.

La plupart des rivières ont leur finale en *one*: *Drone, Risone, Lisone, Béone*, etc., conservant ainsi la racine *ona*, qui chez les Celtes signifiait fontaine<sup>2</sup>.

*Dour* a la même signification.

Les Celtes ont laissé ce nom par toute la contrée. Ils l'avaient donné à ces hautes

<sup>1</sup> « *Damus decimas Rofarum, et cervorum quæ capta fuerint* » (1047, cart. de Sainte-Marie de Saintes).

<sup>2</sup> « *Divona, celtica lingua fons addite Divis.* » (Ausone.)

montagnes de l'Auvergne, les *monts Dore*, d'où deux torrents descendent : la *Dore*, celle qui se jette dans l'Allier, et une autre *Dore* tombant du pic le plus élevé de ce groupe, et à laquelle, pour la distinguer, ils ajoutèrent par redondance la finale *ona* : *Dor-ona*, *Duranius*, devenue *Dourdonha*, *Dordogne*, par suite de la prononciation locale, qui d'*Avernia* a fait Auvergne, de *Campania*, Campagne, etc.

Dour a produit le nom si répandu de *la Dou*, par suite de la prononciation locale qui annule toutes consonnes finales. La Dou est ensuite entrée dans la composition des noms, comme initiale dans *Douzillac*, *la Douze*, *Douzelle*, etc. cours d'eau où lieux situés sur ses bords; comme finale, dans *le Caudou*, *Beouradou*, *Lcydou*, *Naudou*, etc. ou dans le milieu du mot, *Brungidouyre*, *Bouldoyre*, etc. Dou est l'origine du mot de *Douet*, encore usité dans le pays pour signifier une rigole ouverte dans un pré afin d'y amener l'eau d'irrigation. L'aqueduc romain qui conduisait l'eau à Saintes, et qui subsiste en partie, s'appelle dans le pays *la grand font du Douhet*.

Dour, prononcé durement, donne son nom à ces belles eaux vives sortant au pied de massifs de rochers, et dont l'abondance permet d'établir un lavoir à l'endroit même où elles jaillissent. Ces sources portent le nom de *Touron*, comme à la Roquette, Font-Roque, Rouffignac, et dans un grand nombre de lieux.

*Gaville* (prononcer *Ga-ouil*, *Gaw-euil*) est usité généralement pour indiquer une petite source dans les prés. *Les Gaunies*<sup>1</sup>, que l'on écrit en un seul mot, *Leygonie*, comme *Leydou*, dérive de cette même racine celtique qui a produit le nom identique de *Gave*, donné aux torrents des Pyrénées.

D'autres radicaux se retrouvent aussi dans toute la France : *Nau* a donné naissance à une longue série de noms désignant la présence d'eaux souvent marécageuses, d'où *Nauchadou*, *Naudou*, *Naufons*, *Naussanes*, etc.

Dans le Sarladais, deux petites rivières se nomment *la Nause*<sup>2</sup>, en latin *Noasa*, *Naosa*, une autre est *la Néa*; auprès de Liorac, *le lac de Néautone*; *Néautoneix*, hameau dans la commune de Douzillac. Dans la Double, les terres exposées à être couvertes d'eaux stagnantes se disent les *Nauves*.

<sup>1</sup> «Hospitium de *las Gaunias* sive de fontibus.» (1365, Lesp. vol. XXXIV.)

<sup>2</sup> «Nauza, locus pascuus, uliginosus et aqua irrigata.» (Ducange.)—«Prout dictum iter transit usque ad «Nausam dictam *aqua mortua*.» (1301, arch. de Montauban; Congrès archéol. 1866.)

On appelle également une nauze un vacant marécageux qui est destiné à recevoir les eaux pluviales; on connaît de plus une autre nauze ou vacant, aussi rempli

d'eau et marécageux, appelé del *Gouch*. (1689, *ibid.*).

En Bretagne, Noed veut dire lieu bas. Tout près d'Évieux était l'abbaye de la Noë, *Abbatia de Noa*, 1246; quelquefois, dans ce même siècle, Noa se change en *Natoria*. On trouve l'île de Noë, dans le Gers. Noue est une rigole naturelle dans les champs pour l'écoulement de l'eau. Le Né est une rivière du Béarn, et il y en a une autre du même nom dans la Charente, près de Merpins.



Il en est de même de *Rau*, radical d'où descend cette longue suite de *Rauzel*, *Rausan*, *Rausières*, etc. que l'on écrit à tort par un *o*; ces mots servaient à désigner des terres inondées et couvertes de joncs.

*Les Lesches*<sup>1</sup>, *Leychérie*, etc. *la Saigne*, ont la même signification.

Dans des temps plus récents, le nom actuel de l'eau est entré dans la composition des mots *Aygues-Parses*, *Eygurande*, etc.

Le vocabulaire primitif était plus pauvre pour exprimer la terre cultivée. Le radical le plus répandu était *champs*<sup>2</sup>, d'où les dérivés *Champagnac*, et dans le sud du département, *Campagnac*. Ici, comme dans le Berry, l'Angoumois, etc., l'expression de *Champagne* signifie une contrée plate et cultivée. La nomenclature s'est ensuite agrandie, et l'on a eu *Eyraud*, *Condamine*, *Versannes*, *Cours*, *Coustal*, *Couture*, *Artigue*, *Mus*, *Barde*, *Borde*, etc. Le mot *Borgne* signifie un pré<sup>3</sup>.

## HABITANTS.

### ÂGE PRÉHISTORIQUE.

Le Périgord est une terre classique pour l'étude de l'âge préhistorique. L'industrie des hommes de cette époque a laissé de nombreux monuments; ils commencent au temps de la faune quaternaire, alors que les animaux disparus aujourd'hui du sol vivaient encore dans la contrée, et ils s'étendent jusqu'à la naissance de l'époque historique qu'ouvre le texte de César : « Apud Petrocorios, ferri præclara sunt metalla. »

Dès le moyen âge, les blocs mégalithiques que l'on a appelés pierres druidiques, dolmen, menhir, etc., avaient attiré l'attention des habitants, et sont cités dans des actes du XII<sup>e</sup> siècle sous le nom de *Peyra Levada*; ils servent aussi de bornes féodales.

C'est en Périgord que se firent sur les silex taillés par l'homme ces premières études qui depuis sont continuées dans tout pays avec tant d'ardeur. Dès 1820 Jouannet publiait dans le Calendrier de la Dordogne des notices *sur des armes et autres instruments en pierre et en bronze découverts en Aquitaine*. Vers la même époque, Wlgrin de Taillefer donnait le catalogue de la collection de Mourcin, s'élevant déjà à plus de 5,000 pièces.

<sup>1</sup> « *Lescheria*, locus palustris ubi junci, inde rustice « *Lesche*. *Sagne*, junci palustris genus. Ut in palude, « possint piscare » *Segnam*. (Ducange.)

<sup>2</sup> « Ut sylvæ sint custoditæ, et campos desylva incre-

« cere non permittant. » (812, Capitulaires de Charlemagne.)

<sup>3</sup> « Tient un journal de pré ou *Bornhe*, 1462 » (Philipparie, not. à Belvez).

Mais deux événements considérables donnèrent à cette étude un immense développement. Vers 1830, Boucher de Perthes fit connaître au public les découvertes que ses patientes recherches l'avaient amené à faire dans les terrains de transport de la Somme; et quelque temps après que M. Audierne eut publié à Périgueux en 1863 un écrit sur l'âge de pierre en Périgord et les trois grottes de Badegol, Combe Granal et Pey de l'Azé, MM. Édouard Lartet et Christy vinrent explorer les cavernes situées sur les bords de la Vézère.

C'est de là que date l'illustration des monuments de l'âge préhistorique en Périgord, et que l'on eut pour la première fois connaissance de cette merveilleuse industrie, enfouie jusqu'alors dans des foyers de cendre ou dans le plancher de brèche qui servait de sol aux cavernes.

Les rapports de MM. Éd. Lartet et de Vibraye, l'exposition de 1867, les salles du musée de Saint-Germain et le *Reliquiæ Aquitanicæ* ont porté à la connaissance de tous les découvertes faites dans les cavernes des bords de la Vézère, de la Dronne et de la Dordogne; mais ce n'est pas dans les habitations troglodytes seulement que l'industrie préhistorique peut être étudiée en Périgord.

Les silex taillés se rencontrent aussi dans l'intérieur du pays à la surface du sol en égale abondance; mais il existe entre ces deux milieux une différence notable: les cavernes ne présentent que des silex généralement de petite dimension, aucun n'est poli, beaucoup d'instruments sont en bois de renne ou en os d'animaux; sur les plateaux, les grosses pièces dominent; rien en bois de renne ou en os jusqu'ici?

Ces instruments particuliers aux plateaux, presque tous en *silex a faujasia*, silex de la craie, qui est la roche du pays, n'ont été l'objet d'aucune étude spéciale, et le local du musée de Périgueux n'a pas permis jusqu'à présent de leur attribuer une place distincte et suffisante. Il est dès lors bon de les signaler sommairement, en s'arrêtant à ceux qui paraissent appartenir au 1<sup>er</sup> âge de la pierre; voici les objets les plus caractéristiques de cette fabrication, mais sans ordre chronologique:

Premier type. — Instruments avec tranchant, connus généralement sous le nom de Haches.

On peut diviser ces silex en deux grandes classes, malgré l'irrégularité de forme qui est la suite d'une industrie aussi rudimentaire.

Dans l'une, les deux extrémités sont semblables; dans la seconde, les extrémités ont une forme distincte.

La première classe pourrait être dite *subrectangulaire*: elle semble procéder d'un rectangle dont on aurait abattu les angles; la circonférence offre un bord également tranchant sur toute la longueur d'une courbe continue qui se prolonge autour de

l'instrument; les dimensions varient de 30 centimètres de hauteur sur 15 de largeur, 26 sur 8, 18 sur 10, 10 sur 6; etc.<sup>1</sup>

Le principe fondamental de la taille, dans la classe des haches, est que la plus grande épaisseur est au centre; des deux côtés part de ce point un amincissement progressif en sens opposé, de telle sorte qu'il ne reste plus à la rencontre des deux surfaces qu'une arête tranchante, rendue un peu ondulée par l'enlèvement des éclats sur les bords.

Plusieurs de ces instruments ont les deux côtés convexes : c'est parmi eux que sont les plus grossiers de taille et de forme; plusieurs aussi n'en ont qu'un : l'inférieur a été enlevé presque toujours par une seule percussion et présente un plan uni, souvent concave, précédé d'un bouton conchoïdal, indice du point où a porté la percussion. Les silex de cette variété ont une taille plus fine; M. de Mortillet a trouvé une de ces haches aplaties à Abbeville, et il la figure sous le nom de *Hache ovoïde allongée du lehm de Menchecourt* (Matériaux, 1865, p. 360, n° 84). Dans cette classe peu de variétés :

Variété A. Le centre, fort bombé, se relève comme le sommet d'un cône; la circonférence de la base, très-amincie sur les bords, est toujours une courbe unique, mais courbe aiguë aux extrémités et sans le renflement sur le bord qui caractérise les grattoirs.

Le bombement, dans certains silex, se prolonge sur toute la longueur et finit en croupe arrondie aux deux bouts<sup>2</sup>.

Variété B. La même courbe ne se prolonge plus sur toute la circonférence; un côté est en ligne verticale, et quelquefois concave. Ces silex sont bi-convexes.

Variété intermédiaire entre les deux classes :

Une extrémité est rétrécie; n'étant pas dans l'axe de l'instrument, ce n'est pas une tête, mais une poignée inclinée servant pour tenir et frapper par le côté?

La seconde classe des haches a les deux extrémités différentes. La circonférence n'est plus toujours une ligne continue; elle se compose ordinairement de courbes distinctes, qui se coupent à leurs jonctions.

Dans l'arc du haut, réduction de largeur; l'arc du bas, demeuré entier, devient la partie tranchante, et les deux côtés sont en lignes droites inclinées vers la tête.

Il faut noter comme variétés bien distinctes :

<sup>1</sup> Quoiqu'il y ait une certaine analogie entre ces haches et les blocs massifs du Grand-Pressigny, en Touraine, la taille établit entre eux une différence essentielle. Ici les éclats de la taille sont divergents et tournés vers la circonférence, ne présentant jamais cet

ensemble des trois plans verticaux de trois longues lamelles parallèles, prolongées d'une pointe à l'autre, qui caractérisent les *nuclei* de la Touraine.

<sup>2</sup> Identification, dans les petites dimensions; grattoir à deux têtes.

1° Les haches du genre de celles qui ont atteint la perfection du type. Elles sont pour la plupart de grande dimension et toutes sont convexes des deux côtés.

Tête à peu près aussi large que le tranchant, quelquefois plus étroite, mais non en pointe. La taille est à très-petits éclats et conduite avec beaucoup de méthode pour ne pas endommager le galbe arrondi des surfaces. Le tranchant est une section régulière d'arc de cercle, quelquefois allant jusqu'à l'hémicycle, et qui rencontre les deux courbes latérales à la même hauteur avec tant de précision, que l'axe de l'instrument est perpendiculaire au milieu de la ligne que l'on tirerait entre les deux points d'intersection; les grandes haches polies qui annoncent l'art le plus avancé sont faites sur ce modèle.

Après de ces silex prend place un groupe qui leur ressemble par la forme générale, mais qui s'éloigne de l'ampleur de la taille du Périgord par le rétrécissement de son aspect et l'extrême réduction de l'arc du tranchant. Le *coin en bronze* ou *hache unie* du Finistère, figuré n° 147, p. 525 (Matériaux, 1870), en est la représentation. Il faut y joindre les silex semblables à ceux auxquels sir Lubbock donne avec doute le nom de *haches triangulaires*; il les signale comme se trouvant dans les *kjækken-moddings* et les figure (n° 79 à 84, page 73) en les appelant *hache danoise* et aussi *hache de la Nouvelle-Zélande*. Ils diffèrent essentiellement de la forme ordinaire en Périgord, en ce que les côtés sont en lignes un peu concaves pour obtenir un plus large tranchant, lequel n'est plus une section de cercle, mais une ligne légèrement courbe et plus inclinée d'un côté que de l'autre. Ces silex, assez rares, sont de moyenne grandeur.

2° Les haches dont la tête a subi un tel rétrécissement qu'elle n'est plus qu'une pointe plus ou moins acérée.

Il existe de nombreuses variétés :

Variété A. Les silex, arrondis et épais à la base, se réduisent graduellement, ou après un renflement, pour se terminer en pointe. Cette forme, identique à celle que Boucher de Perthes a vulgarisée<sup>1</sup>, a reçu plusieurs noms : *hache diluvienne*, de *Saint-*

<sup>1</sup> L'authenticité de la similitude entre les haches de la Somme et celles des plateaux de la Dordogne est donnée par M. Boucher de Perthes lui-même, qui m'écrivait le 4 mai 1858, à l'occasion d'un envoi que je lui fis alors : « Parmi ceux que vous m'avez envoyés, il en est un qui provient certainement du diluvium, « bien qu'il ait été longtemps sur le sol; je l'ai reconnu « à la forme et à la couleur. »

M. de Mortillet le dit également :

« Ce qui a le plus attiré mon attention dans la collec-

« tion locale de M. Combes, de Fumel, ce sont les haches « en silex, forme des *langues de chat*, les unes d'une exé- « cution grossière, trois autres mieux travaillées. » (Matériaux, 1865, p. 224.)

Dans son rapport sur l'Exposition universelle :

« Travée n° 2, Dordogne. Dans le coin, quatre « grandes haches de silex du type de Saint-Acheul. On « n'en connaît pas les localités précises. » (Matér. 1867.)

Des haches têtes de lance ont été signalées en plusieurs endroits : le Cros, près de la gare de Millac (Dor-

*Acheul, lancéolée, quaternaire, en amande.* Les ouvriers, dans la Somme, les connaissent sous celui de *langue de chat*.

Sous-variété dite *têtes de lance*, dénomination excellente en ce que ces silex semblent appropriés à servir d'armatures. Ils sont entièrement ovalaires, peu bombés et quelquefois allongés en feuilles de châtaignier. Les bords sont très-aigus sur tous les côtés. Cette forme est une des plus répandues, et elle se reproduit dans toutes les dimensions. Les réductions s'étendent jusqu'à ces pointes entières ou non qui ont été appelées *pointes du Moustier*.

Il faut distinguer dans ces silex ceux qui, très-aplatis sur les deux surfaces, ont été quelquefois désignés sous le nom de *subtriangulaires*. La base, la partie la plus large, l'est en effet au point d'être quelquefois égale à la hauteur; souvent elle est aussi presque en ligne droite, ce qui donne à ces silex une forme très-obtuse.

3° La forme ovale disparaît; la plus grande largeur est à la corde de l'arc du tranchant, et de là l'instrument se rétrécit rapidement jusqu'à la pointe. Moins la courbe du tranchant, ce sont des triangles isocèles souvent très-aigus: un de ces silex, haut de 24 centimètres, n'en a que 4 de largeur.

4° Enfin, une dernière classe de haches a ses côtés en ligne presque droite et parallèle jusqu'aux trois quarts de la hauteur. Le tranchant n'a pas plus de largeur que le corps de l'instrument, 4 centimètres sur 12 de hauteur, et la pointe est obtuse.

De nouvelles modifications altèrent encore le type primitif et donnent naissance à des instruments qui s'en éloignent tout à fait.

Le tranchant de la section d'arc opposée à la pointe dans les têtes de lance est remplacé par un bourrelet épais, à angles grossièrement arrondis, ce qui pouvait faciliter la préhension par la main dans cette partie; l'arme alors appartiendrait au second type, variété *poignard*.

Dans les silex dont la partie inférieure a été enlevée, et qui sont plats en dessous, le bourrelet, réduit à moitié, n'est plus qu'un rebord à croupe arrondie; cet endroit est d'un travail particulièrement soigné; le dessus est prismatique, à 2, 3 et quelquefois 5 facettes. Ces instruments, de moyenne dimension, sont minces, étroits et allongés en pointe comme pour servir de flèches; on les confond dans le genre *grattoir*.

L'arc en bourrelet disparaît à son tour et est remplacé par une arête droite; il y a eu enlèvement en plan oblique, évidemment plus ou moins haut de l'épaisseur, jusqu'à la base. C'est une transition à un type triangulaire comme outil ou projectile.

dogne), la Lande (Matériaux, janvier 1869). Dans les environs de Bergerac, Grandval, c<sup>on</sup> de Lembras,

est un des ateliers de fabrication les plus riches, surtout en cette forme.

Enfin, il n'y a plus ni arc ni corde opposés à la pointe; mais l'instrument, taillé en une sorte de losange, fait pointe à ses deux extrémités, et semble ainsi préparé pour être emmanché alternativement par l'un et l'autre bout. Cette forme est la première classe du second type.

Second type. — Silex sans tranchant.

1° La forte hache devient aiguë aux deux extrémités et prend la forme bien connue, dans la moyenne et la petite dimension, sous le nom de *pointes de Solutré* ou de *Lau-gerie-Haute*.

Une rareté de ce dernier genre a 24 centimètres de haut : la plus grande épaisseur est en bas, où la pièce est coupée net, et n'a qu'un centimètre; un des côtés est droit, l'autre courbe, et leur réunion présente une pointe; la largeur de l'instrument a 9 centimètres au foyer de la courbe et 7 centimètres et demi dans le bas.

2° Pointe d'un seul côté; l'autre finit comme coupé carrément.

Grande diversité de formes de pointe dans les outils minces et plats : tantôt elle est droite et produite par un amincissement général, tantôt elle ne commence qu'un peu avant l'extrémité; la plus grande épaisseur alors est à quelques centimètres seulement de la pointe, pour donner plus de force à la pression du perceur. Quelquefois, au bout de certains silex, il n'y a qu'une petite corne arquée.

C'est dans cette 2° variété que se distingue le genre *poignard*. Quelques-uns ont une lame bombée et amincie sur les bords, comme celle des poignards avec manche du Danemark; mais nos instruments du Périgord ont un caractère plus rude. Les uns, presque carrés dans le haut, marquent quatre arêtes saillantes jusqu'à la pointe, qui est aiguë; d'autres, plats d'un côté et triangulaires, n'ont qu'une arête en dessus, et le côté opposé à la pointe finit en biseau<sup>1</sup>.

3° Pointe avec talon à l'autre extrémité.

Ces forts silex, qui ont précédé les bouts de flèches barbelées, sont assez rares. Il y en a, hauts de 5 centimètres, qui ont la moitié en talon; d'autres, hauts de 22 centimètres sur 5 de large, n'ont qu'un talon de 4 centimètres; généralement, sur une hauteur de 10 à 15 centimètres, la longueur du rétrécissement qui forme le talon est de 4 centimètres; au-dessus, l'élargissement de la tête ne dépasse pas 4 centimètres, ce qui donne à cette arme une forme très-élancée. Plate en dessous, il y a une longue arête sur la face supérieure; les petits éclats ne sont que sur les bords. M. Audierne dit n'en avoir rencontré qu'à Badegol et à Madrazès, près de Sarlat (Âge de la pierre, p. 41); les miennes viennent de Grandval, près de Bergerac.

<sup>1</sup> Une figure analogue, provenance de Normandie, est donnée p. 122, n° 28 (Matériaux, etc. 1865), sous le nom de *couteau*.

Troisième type. — La partie utilisée de l'outil est le côté seulement.

A cette forme appartiendraient la variété B du premier type et la variété intermédiaire entre les deux types. Il y a d'autres petites formes, entre lesquelles je citerai :

Des instruments triangulaires : trois faces égales séparées par trois arêtes courbes longitudinales se terminant en pointes et ayant chacune 4 centimètres de largeur sur 12 de longueur, ou 7 sur 19, etc.;

Des variétés plates, à l'imitation des croissants de Danemark : le tranchant est sur la corde de l'arc; d'autres ont le tranchant en ligne courbe, et le côté plus épais est droit. Dans aucun, il n'y a de petites dents nettement marquées.

Tel est, aussi sommairement que possible, l'ensemble de ces silex de forte dimension qui se rencontrent sur les plateaux en Périgord. Ils sont, sans superposition de couches, mêlés à la surface du sol, au milieu de silex taillés de toutes formes, de toutes dimensions, haches polies, entières, ou dont les fragments ont été retravaillés par petits éclats pour devenir un nouvel instrument utilisable sous une plus petite dimension; bouts de flèches à ailerons, *nuclei*, lames droites ou arquées et pointues qui en proviennent, grattoirs, disques de fronde, aplatis, arrondis ou polygonaux, enfin presque tout l'outillage connu de l'époque de la pierre<sup>1</sup>.

Ce mélange de toutes formes et de tout âge n'existe pas dans les cavernes; les restes de l'âge préhistorique s'y présentent plutôt à l'état de vestiges d'habitations appartenant à des temps distincts et à des mœurs différentes. Aucun reste d'oiseaux ou de poissons n'a été trouvé au Moustier, à Gorge-d'Enfer, tandis qu'aux Eyzies et à la Madeleine ils abondent. Ici, les animaux éteints ou émigrés d'Europe; ailleurs, ceux de la faune actuelle; quelquefois les deux. Les instruments varient aussi, et il y a des formes qui ne se rencontrent que dans certaines cavernes spéciales.

M. Éd. Lartet avait proposé de prendre comme signe d'une sorte de chronologie entre les cavernes les vestiges des animaux les plus anciennement disparus, et il avait établi quatre âges successifs, qu'il désigne ainsi, en suivant l'ordre de priorité : âge de

<sup>1</sup> Peut-on, en raison du mélange de ces divers instruments à la surface du sol, les considérer comme contemporains? Je ne le pense pas, et c'est un fait étranger au Périgord qui viendrait confirmer cette opinion.

En Auvergne, il paraît constant que l'âge de pierre commence seulement à la pierre polie. Cette hache seule, les grattoirs et les bouts de flèche à ailerons s'y rencontrent. Nos forts silex du Périgord ci-dessus mentionnés y font entièrement défaut, et les seules haches à éclats qui sont au musée de Clermont proviennent

d'un envoi que j'ai fait à M. Bouillet, directeur de ce musée, il y a quelques années. Le fait m'a été de nouveau affirmé cette année par deux archéologues distingués du pays, M. Cohendy, archiviste de Clermont, et M. Chassaing, du Puy.

On peut, il me semble, conclure de ce fait que toutes les formes de silex taillé qui ne se retrouvent pas en Auvergne sont de l'âge antérieur dit *paléolithique*, et cette absence s'expliquerait par la conflagration des volcans dans cette période : ce qui rendait la contrée inhabitable.

l'*Ursus spelæus*, âge du *Mammouth* et du *Rhinoceros tichorhinus*, âge du *Renne*, âge de l'*Auroch*.

Mais les seuls restes abondants en Périgord sont ceux du *Mammouth* et du *Renne*; des autres races disparues, quelques débris seulement subsistent, dents ou cornes, pas d'os longs. Au Moustier, à Gorge-d'Enfer et à Pey de l'Aze, on a trouvé l'*Ursus spelæus* et l'hyène; aux Eyzies, le métacarpe du *Felis spelæa*; mais rien dans ces débris n'annonce l'usage que l'homme en aurait fait, et dès lors la contemporanéité entre eux.

Aussi les directeurs du musée de Saint-Germain ont cru devoir tenir les considérations tirées de la faune comme secondaires et ont cherché leurs motifs de classification des cavernes, par partie, en dehors de la paléontologie; ils se sont appuyés sur « les produits de l'industrie rencontrés dans ces stations primitives, qui, s'étant modifiés « d'une manière générale à plusieurs reprises, peuvent fournir le moyen de faire des « coupes claires et nettes <sup>1</sup>. »

« Ce qui m'a frappé tout d'abord, dit M. de Mortillet, c'est la grande prépondérance des instruments de silex dans les stations qui paraissent posséder la faune la plus ancienne, la plus franchement quaternaire, et au contraire l'abondance des instruments d'os dans les stations qui ont un caractère plus récent <sup>2</sup>. »

Ils ont, par ce motif, divisé les cavernes en quatre classes, dont les noms sont en partie empruntés aux cavernes de la Dordogne.

« Première époque, époque du Moustier (commune de Tayac), la plus ancienne.

« Caractéristique : la hache de pierre taillée en amande, type de Saint-Acheul, et les « pointes de silex à base fruste, ayant une face lisse, l'autre finement retournée. Les instruments en os font presque défaut. (Musée de Saint-Germain, salle n° 1, vitrine 22.)

« Caverne synchronique : Pey de l'Aze, commune de la Canéda, et station de Chez-Pouré (Corrèze).

« Deuxième époque, époque de Solutré (département de la Haute-Saône) ou de Laugerie-Haute (commune de Tayac).

« Caractéristique : pointes en silex finement retournées sur les deux faces et aux deux « extrémités, considérées comme le complément et le perfectionnement des pointes du « Moustier. Chez beaucoup, à partir du milieu de la longueur, tout un demi-côté, « c'est-à-dire la moitié de la largeur, est enlevé franc. Ces pointes ont une tendance à « avoir à la base un pédoncule. (Matériaux, 1867, p. 190.)

<sup>1</sup> Ainsi Gorge-d'Enfer, quoique cette grotte présente l'*Ursus spelæus* (1<sup>re</sup> classe paléontologique), est mis de la 3<sup>e</sup> classe; les Eyzies, avec le *Felis spelæa* (2<sup>e</sup> classe

paléontologique), ont été portées à la 4<sup>e</sup> classe, etc.

<sup>2</sup> Bulletin de la Société géologique de France, 2<sup>e</sup> série, vol. XXVI, 1869.



« Les haches de silex ont disparu. Les instruments en os sont rares. (Vitrine 23.)

« Troisième époque, époque d'Aurignac (Haute-Garonne).

« Caractéristique : grand développement des instruments en os ou bois de renne; presque plus de pointes en silex : elles sont en os et sont fendues à la base pour que la hampe d'un bâton puisse y pénétrer. Les haches font défaut.

« Caverne synchronique : Gorge-d'Enfer et sépulture de Gros-Magnon (commune de Tayac), caverne des Fées (Allier). (Vitrine 25.)

« Quatrième époque, époque de la Madeleine (commune de Tursac).

« Caractéristique : lames et pointes de silex fort nombreuses; instruments en os ou bois de renne du travail le plus délicat; aiguilles à chas; harpons barbelés, c'est-à-dire avec dents recourbées d'un seul côté, et le plus souvent des deux côtés opposés; pointes longues à tige ronde, à base en biseau, garnies de lignes en creux pour fixer le manche; enfin des bâtons de commandement : ce sont des portions assez volumineuses de bois de renne plus ou moins ornées et toujours percées d'arc ou de plusieurs larges trous; le nombre des trous varie de un à quatre. Ces bâtons, ainsi que les pointes de lance à base en biseau, sont ornés de gravures formant des traits, des chevrons, mais encore représentant des fleurs, surtout des animaux. Les représentations les plus fréquentes sont celles des chevaux et des rennes, puis les bœufs, cerf commun, mammouth. (Vitrine 24.)

« Synchronique : station de Laugerie-Basse (Tayac) (vitrine 26); grotte des Eyzies (Tayac), Massat (Ariège), Bruniquel (Tarn-et-Garonne) (vitrine 27). » Tout ceci est textuellement extrait des Matériaux, Promenade au musée de Saint-Germain, p. 460 et suivantes, 3<sup>me</sup> année.

Viennent en dernier ordre les cavernes où se trouvent les restes des animaux de la faune actuelle; elles n'ont plus le même intérêt.

Cette classification est généralement reçue; pourtant elle semble ne pouvoir être acceptée pour le Périgord qu'avec une certaine réserve; en voici la raison :

Pour quels motifs, en effet, le Moustier, où les instruments en os font presque défaut, a-t-il la priorité sur les Eyzies, la Madeleine, où les restes franchement quaternaires, enfouis en abondance, portent les traces de la main de l'homme?

Il y en a deux : 1° la présence de la hache type de Saint-Acheul;

Pour que cette conséquence fût rigoureuse, il faudrait que la hache de ce type eût été entraînée au Moustier par un banc diluvien, et qu'elle ne se rencontrât que dans des terrains de transport analogues à ceux de la Somme.

Or ni l'une ni l'autre de ces conditions n'existe pour les cavernes de la Vézère<sup>1</sup>.

Les silex sont en général empâtés dans un sédiment très-adhérent; mais il est dû à l'infiltration d'eaux calcaires à travers les fissures de la roche de la caverne, et la fraîcheur des angles de la taille annonce qu'ils n'ont pas roulé dans une eau torrentielle. Même, d'après le témoignage de M. Massenat, qui a fait une étude particulière des foyers de Laugerie-Basse, les eaux de la Vézère ne seraient jamais montées jusqu'à leur hauteur. Une des preuves, selon lui, est l'absence complète de « terre argileuse et grasse, résultat naturel d'immersions plus ou moins prolongées dues aux débordements de la rivière. » On s'était aussi appuyé, pour justifier cette excessive élévation des eaux, sur la présence de galets roulés. M. Massenat oppose les blocs de granit, de quartz, de micachiste non roulés, que l'on y trouve même en plus grand nombre et qui évidemment y ont été apportés par l'homme, selon cet usage si connu parmi les habitants des cavernes<sup>2</sup>, de transporter de loin dans leurs demeures les blocs qu'ils voulaient convertir en instruments; il a constaté des faits analogues dans plusieurs autres stations, Badegol, Puy-de-Lacan, celle de Chez-Pouré: ces observations attestent qu'il n'y a pas eu remplissage par un flot diluvien et que les haches en amande ont été apportés par l'homme ainsi que les silex bruts qu'il voulait ouvrir.

Nous avons dit que la hache *type de Saint-Acheul* est une des formes qui se rencontrent communément sur les plateaux dans la Dordogne, que les angles de taille sont aussi nets que s'ils venaient de sortir de la main de l'ouvrier.

Les silex du Moustier étant dans la même condition que ceux des plateaux, il n'y a pas de raison pour leur donner une origine différente; mais s'il en est ainsi, il en résulte une conséquence qui serait en opposition avec la classification attribuée aux produits du Moustier dans les vitrines du musée de Saint-Germain.

Les hommes, en effet, ne se sont établis dans l'intérieur du pays que longtemps après qu'ils s'étaient confinés dans les cavernes à raison de leur sûreté personnelle: dès lors les silex taillés sur les plateaux appartiennent à une date moins reculée dans l'âge de pierre que ceux qui sont recueillis dans les cavernes.

La hache en amande se trouvant également dans les bancs diluviens de la Somme et à la surface du sol sur les hauts plateaux de la Dordogne, deux stations que l'on

<sup>1</sup> « In the Cave of the Moustier, where is much red... alluvium... It is not necessary to suppose the Cave was on a level with the flood-waters of the valley, since man inhabited it, etc. » (Voy. les Reliquæ aquitanicæ, p. 35.)

<sup>2</sup> MM. Parot signalent ce fait dans la description de la grotte de Saint-Martin d'Exideuil; ils constatent la

présence de jaspes qui ont dû être apportés de plus de 100 kilomètres et de très-nombreux fragments d'un cristal de roche si pur qu'il a fallu aller dans le Valais ou en Dauphiné pour s'en procurer (Matériaux, etc. 1870, page 490). Voyez aussi dans le même volume l'article de M. Lalande sur la grotte de Chez-Pouré (page 458).

pourrait considérer comme les deux extrêmes<sup>1</sup> de la période archéolithique, on doit dire de cette hache qu'elle est de toutes les époques dans ce premier âge; mais alors c'est le *gisement*, et non la *forme*, qui doit donner la date. Donc la caractéristique prise de la *similitude de forme seulement* ne serait pas un signe assez certain pour assurer au Moustier l'égalité d'ancienneté quaternaire avec le diluvium de la Somme.

Seconde caractéristique du Moustier: «les pointes de silex à base fruste, ayant une «face lisse et l'autre finement retaillée.»

Ici, comme pour le type de la seconde classe des cavernes, Laugerie-Haute ou Solutré, «ces pointes retaillées sur les deux faces et aux deux extrémités,» je ne puis faire qu'une seule et même observation.

Tous ces silex à une ou deux pointes, base fruste ou retaillée, se trouvent sur le sol à toutes les hauteurs; il y a donc lieu d'appliquer à ces types ce qui a été dit au sujet de la hache de Saint-Acheul. De plus, les doubles pointes de Solutré ont été

<sup>1</sup> Cette expression «les deux extrêmes» n'entraîne pas pour moi la pensée que les bancs diluviens de la Somme ont l'antiquité indéfinie que certains seraient enclins encore à leur donner sous l'influence du système de Boucher de Perthes, qui a présenté ces bancs comme produits par le diluvium géologique de l'époque tertiaire, et au sujet desquels il disait, dans l'enthousiasme de sa découverte: «Les hommes dont nous recueillons les traces dans les bancs inférieurs de la Somme n'ont plus leurs héritiers sur la terre, et nous n'en sommes pas les fils, etc.» (*Antiquités celtiques*, 1849, t. I, p. 243.)

M. Éd. Lartet a montré «que ces grands mots de «révolutions du globe, de cataclysmes bouleversant le «relief de la terre à l'époque de l'homme, ont été abusivement introduits dans le langage de la science, «car ils impriment une signification exagérée à des «phénomènes très-limités.» Pour preuve de cette vérité, il cite la découverte faite il y a quelques années de la grotte d'Aurignac.

«Le drift pyrénéen est l'équivalent synchronique du «diluvium de la Seine et de la Somme, puisque comme «eux il contient les restes de l'éléphant et du rhinocéros, etc.

«Or le plancher de la grotte, placé à 10 ou 12 mètres au-dessus du ruisseau actuel, a été à l'abri de «toute atteinte des eaux torrentielles; rien n'a été dérangé et il a suffi d'une simple dalle de quelques centimètres d'épaisseur et d'un mince recouvrement de terre

«meuble pour conserver non-seulement la sépulture «close, mais en dehors les restes des repas funéraires «et les ustensiles que l'homme y avait abandonnés.

«Donc, dit M. Lartet, le globe était à l'état tranquille, à l'état actuel, pendant le diluvium de la Somme. Ce n'est qu'un fait d'alluvion appartenant à «la période de la terre, puisqu'il n'a pas atteint les «étages supérieurs et même peu élevés où l'homme et «les animaux vivaient.»

Ces observations du savant si justement nommé par M. de Mortillet *notre maître à tous* (Bulletin de la Soc. géol. de France, t. XXVI, 1869) déterminent une limite rationnelle au delà de laquelle on ne peut plus rejeter l'antiquité des terrains diluviens de la Somme, et dès lors de la hache, type de Saint-Acheul.

Il faut lire aussi à ce sujet le rapport de M. Meugy, ingénieur en chef des mines, sur un mémoire de M. Boudet. «L'ancienneté de l'homme ne peut guère, y est-il «dit, être déduite de la considération des matériaux «sous lesquels on a trouvé des traces de son existence, «parce qu'on ignore la loi de l'accroissement des épaisseurs des formations en fonction des temps. La largeur des vallées de l'époque quaternaire, comparée à celle de nos vallées actuelles, montre qu'il faut tenir «compte de courant dont la masse était au moins mille «fois ce qu'il est en ce moment, et aussi avoir égard «à la rapidité de ce courant, puisque la force vive est «le produit de la masse par le carré de la vitesse.» (Troyes, 1871.)

rencontrées dans plusieurs dolmens, à Durfort, Grailhe, la Galline, Truaus (Matériaux, 1866); ce n'est pas un signe d'ancienneté et un titre pour passer avant le travail quaternaire sur les os du mammouth et du renne<sup>1</sup>.

Ainsi, loin d'être un indice d'une primitive antiquité, le caractère de ces silex, signalés au Moustier et à Laugerie-Haute par les directeurs du musée de Saint-Germain comme *exceptionnels et étrangers au travail ordinaire des autres cavernes* sur les bords de la Vézère, prend une date, par la similitude qu'ils ont avec les silex taillés sur les plateaux; cette similitude étant une probabilité de contemporanéité, et peut-être de communication, entre les troglodytes et les percuteurs de mêmes silex à travers le pays, il en résulterait pour l'habitation au Moustier et à Laugerie une date de temps plus récente que celle de l'habitation dans les cavernes qui ne présentent pas ces formes exceptionnelles de silex taillé :

Aussi, pour les cavernes de la Dordogne, un classement tout à fait en ordre inverse semblerait naturellement indiqué par les objets qui y ont été trouvés.

Les hommes ont tous commencé par vivre de la chasse et de la pêche; la chronologie des produits de l'industrie doit donc suivre la succession des habitudes dans les populations, et finir par ceux destinés au travail de la terre.

Cette base donnée, tel serait l'ordre entre nos ateliers de silex taillé :

Première époque. — La Madeleine, Laugerie-Basse, les Eyzies.

Les engins de pêche et de chasse sont caractérisés dans ces stations; ils ne le sont autant dans aucune autre. — Ce sont les seules où l'on ait trouvé des os d'oiseaux et de poisson. Les outils en silex qui ne sont que grattoirs ou lames faibles et pointues auraient été seuls insuffisants contre le mammouth, le renne, le bœuf ou le cheval; il fallait les prendre aux filets, et les aiguilles en os, pour les faire, sont restées sur place.

Seconde époque. — Cros-Magnon, Gorge-d'Enfer.

Plus de flèches barbelées ni de harpons; aussi aucun reste d'oiseau ou de poisson. La faune actuelle s'étend: on y trouve le bœuf, mais c'est le cheval qui abonde; le sus est rare; la chèvre, la brebis, manquent; aucun animal ne semble avoir été en domesticité; le chien y est représenté par le loup et le renard. Encore des flèches en bois de renne, mais la forme en est changée; une taille plus soignée du silex se manifeste ici sur les grattoirs et atteste que cet atelier de transition se rapproche de la période où la seconde industrie, celle du silex, va prendre tout son développement.

Troisième époque. — Laugerie-Haute.

<sup>1</sup> M. Hamy (*Paléontologie humaine*, 1870) ne suit pas la chronologie de M. de Mortillet; il place aussi Laugerie-Haute à la fin de l'âge archéolithique.

Plus de bois de renne. — L'homme demeure encore dans ses abris sous roche, mais il commence à se répandre au dehors. — Il veut pour sa vie nouvelle des armes qui aient plus de force; le silex alors remplace l'os : on le rend bombé des deux côtés, La taille toute par éclats est préférée à la taille prismatique, qui n'enlevait que de longues ou faibles lames. Les flèches à une ou deux pointes se multiplient.

Quatrième époque. — Le Moustier.

Les produits de cette caverne deviennent similaires de ceux des plateaux par la taille, la dimension, la forme : la taille se fait à grands éclats divergents; les racloirs, ordinairement petits, sont assez forts pour recevoir le nom de *haches à main* (Matériaux, 1867, 191). On y fabrique les têtes de lance, variété de la hache, cette dernière et principale invention de l'âge de pierre; et qui restera la forme utile pour les travaux de la terre jusqu'à l'âge de bronze, dont les premiers essais s'attachent à l'imiter.

Une distinction notable doit être faite en faveur des hommes qui habitaient les cavernes de la première époque : c'est qu'ils avaient dû connaître quelque chose de la civilisation avant de quitter leur pays natal, et qu'ils l'ont perdu ici par l'effet de leur isolement. Quant aux autres, nés sauvages, ils ont suivi l'évolution contraire.

Car cette priorité d'ancienneté accordée aux stations de la Madeleine, de Laugerie-Basse et des Eyzies s'appuie sur une autre très-importante considération : c'est l'illustration toute particulière à laquelle ce groupe a droit comme ayant été le foyer principal d'œuvres d'industrie et de connaissances en arts plastiques qu'on n'aurait jamais pu soupçonner, si elles n'avaient été manifestées par des monuments nombreux, sur des bois de renne ou des plaques d'os et d'ivoire restés enfouis dans les cavernes.

« A Laugerie-Basse, dit M. Éd. Lartet, nous avons surtout pu nous procurer, outre des « flèches et des harpons barbelés, cette grande variété d'ustensiles dont quelques-uns « sont ornés de sculptures et d'un travail véritablement étonnant, eu égard au moyen « d'exécution, entre autres ces aiguilles de bois de renne finement appointées par un « bout, l'autre extrémité percée par un trou destiné à recevoir un fil; à Laugerie-Basse « encore, des représentations, sur bois de renne, de formes animales, les unes gravées « en creux, d'autres sculptées en ronde-bosse et en plein relief.

« A la Madeleine, une plaque d'ivoire sur laquelle se voit gravé au trait en creux le « mammoth; front bombé, trompe nettement caractérisée, jambes bien accusées. Une « véritable crinière pend entre la trompe et les jambes; queue touffue retroussée en « forme de fouet.

« Le spécimen le plus remarquable est peut-être un poignard taillé dans une corne « de renne, et auquel l'artiste a ingénieusement adapté les formes de l'animal représenté. « La position a été habilement choisie pour ne pas blesser la main : le nez au vent, les

« cornes sont rejetées sur le cou, les jambes de devant repliées sous le ventre et celles de derrière étendues le long de la corne. Ainsi, sans être trop violentées, toutes les parties du corps sont pliées à la destination usuelle du manche de l'arme. »

Une plaque d'ivoire représente un combat de rennes, « où l'attitude du vainqueur a un sentiment de vérité qui a de quoi surprendre. » (M. de Vibraye.)

Une industrie assez intelligente pour s'essayer, avec la pointe aiguë d'un caillou, à l'imitation des formes naturelles, et qui a pu réussir même à faire preuve d'un sentiment artistique par la vérité ou l'habileté des poses, ne peut se confondre avec le perfectionnement si pauvre qu'a obtenu le travail ordinaire de l'âge de la pierre; celui-là a atteint son plus haut degré à l'époque des cités lacustres : or, là, rien au delà de dessins géométriques sur la poterie; même sur les premiers bronzes, aucune imitation de forme naturelle, animal ou plante. Les sculpteurs de la Madeleine ne procèdent donc pas du Moustier ou de Laugerie, et leur art n'est pas un progrès qui soit l'œuvre du temps, dans la taille du silex. Ici comme partout, les arts de la civilisation ont été apportés du dehors. Ces temps primitifs appartiennent à l'époque où l'épanouissement sur la terre était la grande affaire du genre humain; des groupes de famille s'associaient pour aller au loin chercher des terres nouvelles, et c'est une de ces immigrations qui a implanté sur nos rivières un savoir exotique.

Jusqu'à présent les traces d'un art analogue ne se sont montrées que dans le sud-ouest de la France<sup>1</sup>: le point de départ connu est à l'orient des Pyrénées; la ligne remonte le long des rivières jusqu'au 46° degré de latitude environ, et l'on retrouve des établissements à Massat, dans l'Ariège; sur les bords de l'Aveyron, à Bruniquel; dans le Périgord, sur les bords de la Dordogne, de l'Ille, de la Vézère et de la Dronne; sur la Charente, grotte de la Chaise, et sur la Vienne, grotte du Chaffaut; à l'est, ils ne dépassent pas la Corrèze. D'où venait cette colonie errante? On l'ignore jusqu'à présent; mais parmi les squelettes de Cros-Magnon était celui d'une femme ayant sur la poitrine un collier de coquilles marines, *Littorina littorea*. M. Massenat a depuis découvert à Laugerie-Basse un squelette sur le corps duquel des coquilles méditerranéennes étaient restées fixées<sup>2</sup>. La nature de cet ornement annonce que, soit dans ses migrations, soit par le commerce, cette race eut connaissance de la mer.

Dans les temps historiques, le pays le plus proche de la mer dont les antiques monuments portent des figures imitées de la forme naturelle des animaux et des

<sup>1</sup> Découverte, cependant, a été faite dans une caverne de Belgique d'un bâton de commandement sur lequel se trouve gravé un poisson. (Matériaux, 1869, 140.) — <sup>2</sup> Plus récemment encore M. Rivière a eu la même bonne fortune à Menton.

plantes fut l'Égypte. Il est donc à croire que les hommes qui s'arrêtèrent sur les bords de la Vézère venaient d'Orient. Ce qui confirmerait cette opinion, c'est la parfaite ressemblance entre les aiguilles de bois de renne, à la Madeleine, et les aiguilles découvertes dans les monuments de l'Égypte, selon la remarque de M. Éd. Lartet, qui cite à cette occasion la célébrité historique de l'*Acus Phrygiæ* et de l'*Acus Babylonis* (Matériaux, 1817, p. 366).

Quelle fut la durée de cette époque artistique? Les premières générations purent conserver l'enseignement de la mère patrie; mais, par suite de l'état misérable où elles furent réduites, cette industrie périt avant même que le renne eût quitté le Périgord; et c'est ainsi que nos premiers habitants, qui étaient nés dans l'*âge historique de l'Orient*, ont passé dans l'*âge préhistorique de l'Europe*, en se transportant en Périgord.

Période mégalithique. — Aucun de ces monuments n'a été exploré avec méthode. Le pays fut couvert d'un très-grand nombre de dolmens, comme l'indique la multiplicité du nom de Peyre-Levade; la plupart sont ruinés, et rien n'annonce qu'ils aient été enfouis sous terre: on a signalé cependant, aux environs d'Issigeac, l'existence d'un dolmen resté longtemps inconnu sous un amas considérable de pierres; il recouvrait une rangée de squelettes, et l'on en a retiré des bouts de flèche en silex. (Lettre de M. Vergnol des Saintongés, près Issigeac.)

Il existe dans la Dordogne deux rocs branlants: ils sont d'une forme différente. Celui de Saint-Estèphe est monolithe et posé sur le sol; celui de la Francherie présente un ensemble de supports sur lesquels une table horizontale, comme celle d'un dolmen, est en équilibre<sup>1</sup>. Ces rocs branlants sont-ils des monuments élevés par les hommes? L'objection la plus forte contre cette opinion est que ces blocs oscillants ne se sont rencontrés jusqu'à présent que dans les contrées granitiques. (Voir à ce sujet la dissertation sur deux rocs branlants du Nontronais, par M. Charles des Moulins; Bordeaux, 1849.)

#### ÂGE DES MÉTAUX.

Époque du bronze. — A peine connu; au musée de Périgueux, huit haches avec rebords pour emmanchure (Saint-Aignan-d'Hautefort, catalogue du musée). — Trois entièrement plates, à bords, en ligne concave, pour l'élargissement du tranchant (Saint-Aubin-de-Cadelech); deux grandes ayant: hauteur, 13 centimètres; largeur à la tête, 5 centimètres; 8 centimètres au tranchant; la plus grande épaisseur, au milieu, est

<sup>1</sup> La table du dolmen de Saint-Bard (Creuse) présente ce phénomène. (Matériaux, 1872, p. 341.)

de 1 centimètre. La petite hache n'a que 7 centimètres de haut (mon cabinet). — Une sépulture, en 1859 (Singleyrac), contenait auprès d'un squelette une douzaine de morceaux de fils d'or pur de 1 millimètre et demi de diamètre, roulés en spirale assez grossièrement pour former un collier; une hache plate en bronze, type des précédentes; un poignard en bronze dont la poignée creuse est garnie à l'intérieur de mastic rouge, la partie inférieure porte une rainure arrondie dans laquelle la lame est fixée par des rivets à tête ronde; la lame d'une composition plus dure, cassante, brisée en plusieurs morceaux; d'un côté elle est légèrement arrondie : longueur totale, 40 centimètres. Ces objets, portés à Bordeaux, ont reçu une destination inconnue. Hache à ailerons (Prignonrieu). — Dépôt de haches à talons et à bords droits (Mussidan). — Haches à bords droits (Bergerac).

Époque du fer. — L'activité de l'industrie à l'âge de pierre se retrouve à l'âge du fer, mais il ne subsiste que les résidus de la fabrication. Des amas considérables de scories se voient presque partout. Dans le Nontronais, on retrouve des moules en terre glaise portant encore l'empreinte des doigts qui les ont pétris, et percés de trous circulaires par lesquels on faisait couler le métal fondu : quelques-uns sont quelquefois encore garnis de petites gueuses rondes, ou aplaties d'un côté, ayant un diamètre de trois centimètres.

Ces forges primitives sont quelquefois isolées sur des hauteurs escarpées, et leurs débris précipités sur la pente couvrent le champ inférieur d'une poussière noirâtre, devenue sol arable, comme à Saint-Front-de-Coulory; il y en a aussi sur le bord des ruisseaux. Les vestiges de petites exploitations sont nombreux, même sur le territoire d'une seule commune : à Lanquais, il y en a plus de trente.

Ces scories n'offrent jamais aucune trace de vitrification; leur analyse a montré qu'il y restait 50 p. o/o d'hématite et qu'elles pourraient encore être utilisées. (Note de M. Laurent, ancien professeur de chimie à Bordeaux, 1840.)

## TEMPS HISTORIQUES.

À l'époque de la conquête, le territoire était occupé par un peuple nommé *Petrocorii*, *Petrocorii*, et que César cite à raison du contingent de 5,000 hommes envoyé au secours de Vercingétorix. L'emplacement qu'occupait sa ville principale paraît avoir été, en raison des antiquités retirées du sol, sur la rive gauche de l'Ille, entre la Boissière et Écornebœuf, dans le vallon de Campniac : ce lieu porte encore le nom de *Vieille-Cité*.

M. de Sauley attribue à ce peuple des monnaies de bronze aux noms de chefs gaulois, avec le *sus* pour emblème. — Sur un denier d'argent, on lit *Petrucor*.



Sous les Romains, ce territoire forma une cité, la cinquième de la seconde Aquitaine, dont Bordeaux fut la métropole<sup>1</sup>.

L'agglomération de ces six peuples préexistait-elle entre ces mêmes populations à l'époque gauloise ?

On peut en douter, car quand, au XI<sup>e</sup> siècle, l'unité de l'usage de la langue latine établie dans les Gaules par la conquête se rompit, et avec elle l'unité pour les noms de lieux de la désinence en *acum*, répandue jusque-là sur tout le territoire, le Périgord fit sa révolution, comme le Quercy et le Limousin, en remplaçant *acum* par *ac*, tandis que la Saintonge et le Poitou substituèrent les finales *ey*, *y* ou *e* à *acum*. Cette divergence indique qu'il y aurait eu dans l'œuvre romaine une pression administrative pour rompre d'anciennes affinités, et que ces populations de races diverses revinrent à leur indigénat quand la main du vainqueur cessa d'exercer une contrainte sur elles.

À cette époque, la ville des *Petrocorii* était sur la rive droite de l'Ille, et des ruines en restent dans la partie de la ville actuelle nommée *la Cité*.

Des inscriptions au musée apprennent que son nom était *Vesuna*, *Augusta Vesunna*, écrit dans d'anciens textes *Ouesona*; de magnifiques fragments de sculpture attestent la splendeur des monuments qui la décoraient, temples, amphithéâtre, thermes, etc.

Les Pétrorociens avaient des relations avec les divers peuples de la Gaule : plusieurs inscriptions au musée, relatives à des citoyens de Narbonne, Cahors, etc., le témoignent.

Parmi ses illustres habitants il faut compter un groupe de la puissante famille Pompeia : une inscription trouvée dernièrement dans le Rhône apprend qu'un lien étroit existait entre Cn. Pompeius Sanctus, prêtre de Rome et d'Auguste à Lyon, et M. Pompeius Sanctus, prêtre d'Apollon Cobledulitave à Vésone. (*Revue archéol.* t. V, 318.)

Des bronzes égyptiens, des médailles de divers peuples, des pierres gravées grecques, des monnaies celibériennes recueillies à Vésone, attestent le mouvement que le commerce y apportait.

#### ÉTENDUE DU TERRITOIRE.

##### 1° DANS L'ANTIQUITÉ.

Selon l'opinion généralement reçue, le territoire d'un diocèse correspond au territoire antique de la cité. La raison est que les empereurs avaient établi un évêque dans chacune des cités, et comme aucun démembrement de diocèse n'a jamais eu lieu

<sup>1</sup> « Metropol. civitas Burdigalensum. » — Cités dépendantes : « civitas Agenensium, Equelinensium, Sanctonum, « Pictavorum, Petrorecorum. » (*Notitia Imperii.*)

qu'en vertu d'une bulle du souverain pontife, l'absence de l'acte pontifical montre que le territoire antique n'a subi aucun changement.

Pour Périgueux, l'identité paraît d'autant plus certaine, que les cinq peuples qui dépendaient de la métropole de la seconde Aquitaine, Bordeaux, étaient exactement les mêmes que les cinq diocèses qui dépendent de cette métropole ecclésiastique.

L'ancien diocèse se mesure par l'étendue des archiprêtres qui le composaient.

Le premier pouillé parvenu jusqu'à nous est du XIII<sup>e</sup> siècle; mais l'état qu'il présente doit remonter bien plus haut, puisque les noms de quelques-uns de ces archiprêtres se retrouvent dès le XI<sup>e</sup> siècle, et que le nom de celui dans lequel est situé Périgueux, la Quinte, appartient aux temps mérovingiens.

L'archiprêtre qui faisait la limite au nord, du côté de Limoges, était celui de Condat. Un texte du VII<sup>e</sup> siècle énonce la ligne de séparation entre les deux diocèses :

« Aquitania montem habet qui equalibus pene spatiis Petragoricam et Lemovicam civitatem dirimit; nomen montis extunc Leucus est : ex nomine montis castrum illud sortitum est. . . . » (Vie de saint Vaast, écrite avant 667.)

Au VII<sup>e</sup> siècle, Chalus, *Castrum Leuci*, est donc sur la limite.

Or Firbeix, dernière commune du diocèse actuel de la Dordogne sur la limite de la Haute-Vienne, était à la fois de la justice de Chalus et Courbefy et faisait partie de l'archiprêtré de Condat. Il est juste de rappeler qu'un lieu au sud de Firbeix, Jumillac, *diœcesis Gemiliacensis*, fut réclamé en 484 par Rurice, évêque de Limoges, auprès de Chronope II, évêque de Périgueux, comme paroisse dépendante de Limoges, et qu'un tiers de sol y fut frappé avec le nom de *Gemiliaco*, et au revers, le sigle de Limoges autour de la croix, *LEMO*. Mais l'évêque de Périgueux soutint son droit, et il fut reconnu, puisque cette paroisse est toujours restée depuis dans le diocèse.

Il est donc presque assuré que la station *Fines*, placée dans l'itinéraire d'Antonin entre Vésone et *Augustoritum*, doit être aux environs de Chalus.

À l'ouest, les archiprêtres de Pillac et de Peyrat, qui faisaient partie de l'ancien diocèse, doivent être restitués au territoire actuel du département pour retrouver les limites de la cité des *Petrocorii*. Le territoire autour de la Tour-Blanche était une enclave dépendante de l'évêché d'Angoulême; mais quant au spirituel il a toujours appartenu à l'évêché de Périgueux.

À l'est, l'archiprêtré d'Exideuil n'a pas éprouvé de changement.

Au sud-ouest, le diocèse de Cahors s'étendait au delà de la Dordogne et comprenait Carlux, Salignac et plusieurs lieux adjacents; mais les deux rives du Drot appartenant alors au diocèse de Périgueux. Au XIII<sup>e</sup> siècle, il y eut une contestation entre les évêques de Périgueux et d'Agen relativement à la possession de Castillonès, et

cette petite ville resta à Périgueux, par décision de l'archevêque de Bordeaux, choisi pour arbitre, et figura toujours depuis comme paroisse du diocèse, ainsi que plusieurs petites communes qui aujourd'hui en sont distraites.

Au reste, cette partie est très-confuse dans le pouillé du XIII<sup>e</sup> siècle, le nombre des paroisses extrêmement réduit, leurs noms très-altérés, et le tout est groupé dans le seul archiprêtré *Sarlatensis*. Il semble que la partie méridionale du diocèse était à peine connue lorsqu'on rédigea cet état.

L'étendue de l'ancien diocèse, divisé en vingt-deux archiprêtrés, est figurée par les deux cartes dressées en 1679 par le géographe Samson<sup>1</sup>, et donne ainsi la représentation fidèle de ce que dut être la cité des *Petrocorii*.

Ces archiprêtrés étaient groupés en sept archidiaconés, qui au XIV<sup>e</sup> siècle furent réduits à cinq, sous les noms de *Major*, *Duppla*, *Braggeriaci*, *Sarlatensis*, *Ultra Dordoniâ*.

Chacun de ces archidiaconés comprenait un certain nombre d'archiprêtrés.

Le premier avait cinq archiprêtrés: la Quinte; Thiviers; Exideuil ou Saint-Méard; Condat, nommé plus tard Champagnac; Biras, plus tard Valcuil;

Le deuxième en avait trois: Neuvic, plus tard Villamblard; Villadès, plus tard Saint-Marcel; Montrevel, plus tard Vélines;

Le troisième en avait trois: *Parducensis*, plus tard Chantérac; Vieux-Mareuil et Pillac;

Le quatrième en avait deux: *Sarlatensis*, plus tard Saint-André, et Daglan;

Le cinquième en avait deux: le Bugue et Carves, plus tard Palayrac;

Le sixième en avait trois: *Baianensis*, plus tard Bouniagues; Capdrot et Gaiacensis, plus tard Flaugac.

Le septième en avait trois: Villabone, plus tard Peyrat; Bost, plus tard Gouts; et la Double, plus tard Vanxains<sup>2</sup>.

Un grand changement eut lieu au XIV<sup>e</sup> siècle, mais il fut seulement intérieur: le pape Jean XXII partagea l'évêché primitif en deux diocèses, sous les noms de Périgueux et de Sarlat; la Vézère, et après la jonction des deux rivières, la Dordogne, servit de séparation entre eux. Le seul archiprêtré traversé par ces rivières fut modifié, *Sarlatensis*; et il y eut alors deux archiprêtrés de plus, par la formation de deux archiprêtrés du nom d'Audrix, un pour chacun des deux évêchés. Le nouveau diocèse de Périgueux contient seize archiprêtrés: celui de Sarlat en avait sept.

Ce fut aussi peut-être alors que leurs noms furent en partie changés; mais, à l'ex-

<sup>1</sup> Bibliothèque de la rue de Richelieu, dépôt des cartes, n<sup>o</sup> 81 et 104.

<sup>2</sup> Voir au Dictionnaire, à chaque archiprêtré, les paroisses qu'il contenait.

ception de ceux ci-dessus désignés, la circonscription des autres demeura la même, comme les pouillés le témoignent, puisqu'ils furent composés des mêmes paroisses avant et après.

Le nombre des anciennes paroisses est presque impossible à connaître aujourd'hui, car il y a des lieux portant ce nom dans des chartes et qui ne figurent dans aucun pouillé. Selon une liste dressée suivant le règlement des conférences ecclésiastiques fait le 11 septembre 1732 par monseigneur l'évêque de Périgueux, le nombre dans son diocèse était de 442.

Une semblable liste imprimée en 1781 à Sarlat, par ordre de monseigneur l'évêque, donne pour le diocèse de Sarlat le nombre de 192 paroisses.

La cité Pétrocorienne était traversée par plusieurs grandes voies.

Le travail de la Commission de la carte des Gaules sur les voies romaines mentionne *Vesunna* comme station sur chacune des trois voies secondaires complétant le second réseau, celui du centre; elle en présente le tableau avec celui de la voie de Lyon à Bordeaux (les distances sont en lieues gauloises, environ 2,221 mètres):

STATIONS.	CHIFFRE des DOCUMENTS.	DISTANCE RÉELLE.	DÉSIGNATION des DOCUMENTS.	IDENTIFICATION.
A. DE LIMOGES À BORDEAUX PAR PÉRIGUEUX.				
1. Augustoritum.....	"	"	"	Limoges.
2. Fines.....	XXVIII	28	Itin. de 462.	Thiviers <sup>1</sup> ?
3. Vesunna.....	XIII	14	Table de Peutinger.	Périgueux.
4. Cunnaco.....	X	15	<i>Idem.</i>	Saint-Louis <sup>2</sup> ?
5. Corterate.....	XVIII	19	<i>Idem.</i>	Coutras.
6. Varatedo.....	XVIII	18	<i>Idem.</i>	Fargues <sup>3</sup> ?
7. Burdigala.....	V	5	<i>Idem.</i>	Bordeaux.
B. DE SAINTES À PÉRIGUEUX.				
1. Mediolanum.....	"	"	"	Saintes.
2. Condate.....	"	"	Table de Peutinger.	Cognac?
3. Sarrum.....	X	21	<i>Idem.</i>	Cherment.
4. Vesunna.....	XX	25	<i>Idem.</i>	Périgueux.
<p><sup>1</sup> Identifications différentes. <i>Firbeix</i>, Lapie. <i>Firbeix</i> s'accorde mieux avec les limites de la civitas, mais il faudrait changer les chiffres en XVIII et XXIII au lieu de XVIII et XIII.</p> <p><sup>2</sup> <i>Saint-Vincent-de-Conozac</i>, d'Anville; <i>Neuvie</i>, Lapie.</p> <p><sup>3</sup> <i>Vayres</i>, d'Anville.</p>				

STATIONS.	CHIFFRE des DOCUMENTS.	DISTANCE RÉELLE.	DÉSIGNATION des DOCUMENTS.	IDENTIFICATION.
C. DE CAHORS ET D'AGEN À PÉRIGUEUX.				
1. Aginum.....	"	"	"	Agen.
2. Excisum.....	XIII	13	Table de Peutinger.	Eysses.
3. Trajectus.....	XXI	24	Itin. de 461.	Port de Couse <sup>1</sup> ?
4. Vesunna.....	XVIII <sup>2</sup>	23	<i>Idem.</i>	Périgueux.
<sup>1</sup> <i>Trajectus</i> a été considéré comme la même station que <i>Diolindum</i> ; rien ne nous semble justifier cette conjecture. <sup>2</sup> XVIII, altération de XIII.				
VOIE PRINCIPALE DE LYON À BORDEAUX.				
Lugdunum.....	"	"	"	Lyon.
12. Dibona.....	"	"	"	Cahors.
13. Diolindum.....	XVIII	19	Table de Peutinger.	Duravel?
14. Excisum.....	XXI	16	<i>Idem.</i>	Eysses?
15. Aginum.....	XII	13	<i>Idem.</i>	Agen.
16. Fines, etc.....	"	"	"	"
20. Burdigala.....	"	"	"	Bordeaux.

Ces voies sont restées inconnues; les identifications présumées ne reposent que sur des conjectures, relatives au calcul des distances. Peut-être y aurait-il un moyen de retrouver plus facilement quelques parties de ces lignes: ce serait de rechercher, dans les premiers temps du moyen âge, les chemins en état de viabilité qui suivaient le même parcours que les voies de l'itinéraire romain; il est certain que plusieurs chemins, dans ces mêmes directions, ont subsisté jusqu'après le xv<sup>e</sup> siècle. Ils portent dans les anciens textes des noms particuliers, comme *chemin ferré*, *chaussée* (*causada*) *Peyrat*, *estrade*, etc.; et presque partout, en France, on les désigne comme ayant été d'anciennes voies gauloises ou romaines.

## VOIE A.

Il est fait mention, au xi<sup>e</sup> siècle, d'une voie allant de Périgueux à la chapelle d'Agonaguet<sup>1</sup>; au xv<sup>e</sup> siècle, d'une voie allant de Périgueux à Limoges. (Supplément, p. 382.)

A la même époque, un chemin passant dans cette direction à Agonac a le nom de *voie ferrée* (Dict. 344), et un siècle après, dans cette même commune, ainsi qu'à Périgueux, il est question d'une *via Chava* (*ibid.* et Suppl. p. 365).

<sup>1</sup> *Via quæ a Petragoris dirigitur versus capellam d'Agonaguet*, 1199 (cart. de Chancelade).

Quant à l'identification du *Fines* sur cette voie, la Commission, tout en indiquant *Thiviers*, reconnaît que *Firbeix* s'accorderait mieux avec les limites de la cité, et le texte cité plus haut doit faire renoncer à éloigner ainsi *Fines* de Chalus.

## VOIE B.

Aucune station indiquée sur le territoire.

Tout ce que l'on sait sur cette voie est qu'en sortant de Vésone elle passait par Vignerac, commune de Marsac, car c'est dans le vallon au-dessous de ce village qu'a été trouvée la borne milliaire au nom de l'empereur Florian et portant l'indication *prima leuga*.

Au <sup>xiv</sup> siècle, un chemin allait de Périgueux à Vignerac<sup>1</sup> : il est à présumer que c'était la voie antique. Ce chemin passant par Vignerac porte, paraît-il, dans le pays le nom de *Schomi Bourna* (le Périgord illustré, p. 474); or, au sortir de la contrée des *Petrocorii*, la voie passait auprès de Villebois. Ce territoire, *Villaboense*, *Villaboen*, nommé plus tard *Peyrat*, avait donné son nom à la voie antique; on la nommait en Saintonge *chemin Boisine* (Statist. de la Charente).

En tenant compte de l'altération dans la prononciation du patois, il est à croire que le même nom se retrouve aux deux extrémités de cette ligne, et peut aider aussi pour rechercher le reste du parcours.

## VOIE C.

La carte itinéraire publiée par la Commission de la carte des Gaules propose, pour la ligne de Vésone à Agen et à Cahors, la direction suivante :

« La voie ferrée tendant à ces deux villes serait commune de Vésone à *Excisum*; là, elle se bifurquerait : une ligne allait à Agen par Saint-Antonin, l'autre à Cahors par *Diolindum*.

« *Excisum* serait *Eysses* (Lot-et-Garonne), *Diolindum* serait *Duravel* (Lot) : cependant ces deux identifications sont suivies d'un point d'interrogation.

« Pour la partie située dans le département entre Vésone et Eysses, la Commission « fait suivre à la voie le parcours du chemin d'intérêt commun n° 6, par Notre-Dame-de-Sanillac, Église-Neuve, Vern, Saint-Michel, Saint-Laurent, Sainte-Foy, Grand-Castang et la Linde; elle descendait à Couse, où serait la station *Trajectus*, intermédiaire entre Vésone et *Excisum*, et de là, par Beaumont, Villeréal et Monflanquin, elle se dirigeait sur Agen<sup>2</sup>. »

<sup>1</sup> « Via quæ ducit de Petragoris versus locum vocatum de Vinhayrac, 1320 » (Dict. p. 341).

Dordogne.

<sup>2</sup> *Les voies romaines en Gaule*, par M. Alexandre Bertrand, 1864.

La Commission, par ce tracé nouveau, met entièrement de côté un agger antique qui a été détruit il y a cinq ou six ans, dans la ligne de Vésone à Agen, et n'en tient aucun compte.

A-t-elle eu raison, et les archéologues de Périgueux ont-ils tous été dans l'erreur ?

L'agger commençait à 300 mètres environ du port du Noyer, sur la Dordogne, commune de Saint-Germain-de-Pont-Roumieu, suivait la plaine supérieure au vallon de Pont-Roumieu, et était parfaitement reconnaissable au Bas et au Haut Terme, aux Justices et à Bonnard, jusqu'au-devant de Grand-Mons; là il prenait à gauche, mais bientôt on en perdait tout vestige. Dans ce parcours, cette partie était connue par les gens du pays sous le nom de *voie romaine*. Des titres du xvii<sup>e</sup> siècle en signalent l'existence à la Croix-de-Fenis sous le nom de *chemin ferré*. Un titre du xiv<sup>e</sup> siècle lui donne le nom de *Causada* aux abords d'Issigeac. Avant d'arriver dans cette ville, on le retrouvait en bon état de conservation devant Ferrand, et ayant des blocs énormes sur ses accotements.

Dans la partie rapprochée de la Dordogne, cet agger avait au-dessus du sol une hauteur de 1 mètre à 1 mètre et demi, et sa largeur moyenne entre fossés était de 7 à 8 mètres.

L'empierrement, partout où il subsistait, était épais de 60 à 80 centimètres; une première couche de blocs très-larges, posés horizontalement; les matériaux de la couche supérieure liés par une sorte de ciment de chaux<sup>1</sup> et parsemés de fragments de scories de fer.

L'existence de cette voie se prolongeant jusqu'aux abords de la Dordogne avait fait jusqu'ici placer à Mouleydier la station *Trajectus*.

Cette opinion était corroborée par les vestiges d'une voie semblable sur l'autre rive, allant dans la direction de Vésone.

Aux abords de la rivière, un lieu est dit *Pont de l'Estrade*.

Tout auprès, dans un champ, ont été trouvés, il y a deux ans, plus de 400 deniers d'argent très-usés, à l'un des types de *Rhodanusia*, au milieu de quelques pièces gauloises attribuées aux *Pectavi*? quelques-unes de ces pièces sont entre les mains des amateurs du pays; le plus grand nombre a été vendu à M. Rollin, de Paris.

Peu d'années avant, on y avait rencontré un statère d'or à l'imitation des Philippe de Macédoine. Il appartient à M. Javersac, de Mouleydier.

Au lieu même où était établi le passage avant la construction du pont, est une an-

<sup>1</sup> En 1857, on a mis à découvert à Campniac l'entrée de la voie d'*Aginum* dans la ville des Pétroco-riens. M. Galy fait remarquer que le *statumen* était construit avec d'énormes moellons fichés debout et sans

aucune liaison entre eux, tandis que le *pavimentum* était composé de deux couches de silex noyés dans du ciment. (*Congrès archéologique de Périgueux, Vésone et ses monuments*, 1858.)

cienne habitation nommée château de la Roque, où ont été trouvés des fragments de sculpture et une quantité considérable de monnaies du Haut et Bas Empire, et entre autres pièces du moyen âge, un roi d'Arménie, que Pellerin a figurée (Recueil des Médailles de rois, etc. Tome IX, lettre 2, planche 1).

Wlgrin de Taillefer assure que des vestiges de cette voie ont été découverts dans la forêt de Vern, à Merlande, entre la Maison-Neuve et Pont-Roumieu de Vern, et que d'anciens actes la mentionnent sous le nom de *vieux chemin ferré* (*Antiq. de Vésone*, II, 245).

Il y a donc ici une réunion de témoignages sérieux pour justifier l'avis exprimé par tous les antiquaires périgourds, de l'identification de la voie de Vésone à Agen avec la direction de cet agger, ainsi que celle de *Trajectus* avec *Mouleydier*.

Cependant il faut ajouter qu'il serait possible qu'il y eût eu une voie secondaire dans la direction donnée par la Commission. A défaut d'explications fournies dans son travail pour appuyer sa conjecture, on peut supposer que cette trajectoire a été choisie comme étant en ligne presque perpendiculaire entre les deux villes. Mais il y a plus : un acte du xv<sup>e</sup> siècle mentionne une voie allant de Couse à Périgueux (Supplém. p. 352); un autre du xvii<sup>e</sup> siècle mentionne un chemin appelé *Peyrat* dans la commune de Saint-Félix (*ibid.* p. 363).

Même dans ce cas ce ne serait pas à Couse qu'eût été placé le passage de la rivière, mais un peu en aval. Entre Couse et Varennes existe un ancien tènement appelé *Bassac*, autrement *Lena* : ce lieu est désigné dans un acte de 1470 sous le nom de *Portus de Lenaco*, sur l'une et l'autre rive. Dans ce même endroit, sur la rive gauche, j'ai recueilli plusieurs objets antiques : la pointe d'une amphore, un style en bronze, une monnaie de Nîmes, etc.

De plus, dans le terrier de 1755 est cette mention : *confronte au chemin de Beaumont au port de Lena*. Cette direction devait dès lors passer à Bane, lieu nommé *vicus* dans la *Vie de saint Avit*, et où l'on a mis à découvert un cimetière antique qui a offert des vases en verre, une médaille de Vespasien, etc., mais dont la fouille n'a pas été suivie.

Autour de Beaumont on retrouve l'indication d'anciens chemins<sup>1</sup>.

Au reste, la multiplicité de voies secondaires descendant de Vésone, traversant la Dordogne, et tendant à Cahors, Agen ou Aiguillon, semble autorisée par le grand nombre d'anciens chemins mentionnés dans cette direction.

<sup>1</sup> « Strata publica quæ ducit de vico sancti Aviti apud Vadum. » (1189, cart. de Cadouin.)

« Via publica per qua itur de Torlhaco versus Montemferrandum. » (1286, cout. de Beaumont.)



Une carte du duché d'Aiguillon (Duval, 1677) figure un ancien chemin sous le nom de *Cami Errat*, allant de Sainte-Livrade à Aiguillon <sup>1</sup>.

Au sud de la Dordogne, un très-ancien chemin passant par Molières, Urval, Bouillac, Vielvic et Belvez porte encore dans le pays le nom de *Cami Ferrat*. On l'appelle aussi *Chemin de la reine Blanche*, sans doute par suite d'une tradition locale d'après laquelle une reine Blanche aurait été enfermée dans le castel de Molières, construit par les Anglais en 1360.

Au xv<sup>e</sup> siècle, plusieurs actes de reconnaissance mentionnent le *chemin de Belvez à Cahors* <sup>2</sup>.

Jouannet, auteur de la *Statistique du Sarladais*, a émis l'opinion que la route de Vésonne à Cahors suivait la plaine de Saint-Cyprien et passait à *Constaty*, lieu qui a offert beaucoup d'antiquités, des mosaïques, un atelier de poterie, et dont le nom dérive, selon lui, de *cum statione*.

Quoi qu'il en soit, il importe de remarquer que ces dénominations de *cami ferrat*, *causada*, *via chava*, employées dans le département de la Dordogne, se retrouvent aussi hors du département, et dans les directions qui concordent avec nos voies romaines.

Au nord, une voie allant de Vésonne à Chassenon et à Poitiers est vulgairement connue sous le nom de *chemin ferré*; et il est ajouté, dans la *Statistique de la Charente* et dans la *Notice du pays des Santons*, que c'est le seul vestige de voie antique en Angoumois qui se nomme ainsi.

Dom Fonteneau, dans son *Étude sur les voies romaines du Poitou*, mentionne que celle qui allait de Poitiers à Limoges portait aussi ce nom de *chemin Ferrat* « populairement ».

Dans des titres du xv<sup>e</sup> siècle on lui donne le nom de *via cava*, *iter de la chavau*, *via chava*, et au xvi<sup>e</sup> siècle *grand chemin de la chaussée* (Bulletin de la Société des Antiquaires de France, 1868, p. 137).

Cette coïncidence de la répétition des mêmes noms: *chemin ferré*, entre Agen et Périgueux, Périgueux et Limoges, Périgueux, Chassenon et Poitiers; *causada*, *chaussée*, *chava*, *cava*, à Périgueux, entre Périgueux et Limoges, Périgueux et Agen, Poitiers et Limoges, indique un même groupe formé de plusieurs voies antiques dont le point de départ est Poitiers, et la direction sur Vésonne par deux embranchements, l'un par l'Angoumois, l'autre par le Limousin.

Au sud de Vésonne deux directions aussi: l'une sur Agen et *Excisum*, par *Trajectus*

<sup>1</sup> Communication de M. le marquis de Castelnau.

<sup>2</sup> « Petia terræ in paroch. de Bellovidere et S<sup>o</sup> Amando,

« confrontans cum itinere quo itur de Bellovidere versus Cadurcum. » (1480, Philippiarie.)

(Mouleydier) et Issigeac, et peut-être une seconde par le port de Lena, Banès et Beaumont ; l'autre sur Cahors directement, sans passer à *Excisum*, et par la vallée de la Dordogne et Belvez ?

Cette ligne par Agen, Vésone, Chassenon, Poitiers, dut être la grande communication entre la Celtique et l'Aquitaine. Au temps de César, les Helvètes, voulant envahir la province romaine, se rendent au pays des Santons, parce que, est-il dit, il n'y a pas loin de là au pays des Tolosates<sup>1</sup>. Ils y trouvaient effectivement une voie allant de Saintes à Toulouse par Vésone, Agen, etc. . . .

Au VIII<sup>e</sup> siècle, ce fut le passage principal des armées. Abdérame brûle Périgueux et est vaincu sous les murs de Poitiers. Saintes, Angoulême, Périgueux et Agen sont nommés par les historiens comme les villes dévastées par Pépin dans la campagne contre Waifre, et ce fut en Périgord, dans la forêt d'*Edobola*, qu'eut lieu le dernier épisode de cette guerre d'extermination. (Frédégaire, *Sigeberti chronic.*)

#### ÉTENDUE DU TERRITOIRE AU MOYEN ÂGE.

Il est à croire que le comté de Périgord avait la même étendue que le *Pagus Petrogoricus*, et que l'un et l'autre représentaient la circonscription du diocèse. Le premier changement territorial eut lieu au XIII<sup>e</sup> siècle.

Lorsque saint Louis envoya un sénéchal en Périgord, on ajouta à la juridiction de cet officier, qui réunissait la supériorité civile et militaire, un territoire appartenant à d'autres diocèses : ainsi Nontron, archiprêtre du diocèse de Limoges et y restant, fut compris comme châtelainie dans la sénéchaussée du Périgord ; il en fut de même pour Carlux, Salignac et les paroisses de ces châtelainies, qui restèrent aussi du diocèse de Cahors.

Ce fut alors peut-être que le sénéchal d'Agenois acquit le ressort sur plusieurs paroisses autour du Drot, qui étaient du Périgord.

Cette innovation a prévalu, et elle a été consacrée depuis par la délimitation des départements.

Par suite du droit d'hommage, certaines parties du territoire ne relevaient pas du comté de Périgord.

En 1243, Guy, vicomte de Limoges, rendait hommage à l'évêque d'Angoulême comme tenant de lui les châtelainies périgourdines d'Ans, de Nontron, de Mareuil, de Bourzac et autres lieux.

<sup>1</sup> « Helvetiis esse in animo iter in Santonum fines facere, qui non longe a Tolosatium finibus absunt. » (*Comment. lib. I, x.*)

Relevaient aussi de l'évêché d'Angoulême :

La châtellenie de la Tour-Blanche, qui formait une *enclave* et qui n'appartenait au Périgord que pour le spirituel, et dont les dépendances étaient Montabourlet et parties de Verteillac, Cherval, Grezignac, Rossignol, Gouts et Léguillac;

La châtellenie de la Roche-Beaucourt, partie en Périgord et partie en Angoumois: dépendances : Édon, Combiers, Hautefaye et Rognac;

La châtellenie de Sainte-Aulaye; dépendances : Saint-Michel et le Bost;

La châtellenie d'Aubeterre, dont relevaient quinze paroisses et les justices de Chenu, Puy-Mangou et Nabinaud. (Statistique de la Charente.)

#### DIVISIONS INTÉRIEURES.

##### ÉPOQUE MÉROVINGIENNE. — PAGI.

*Pagus major*. Le Périgord en était un; *pagus Petragoricus* (Grégoire de Tours); *pagus Petrocius*, 823 (Præcepta Lud. pii pro Lamberto), etc. . . .

Il avait la même étendue que le diocèse.

*Pagus minor*. Un seul est connu: *pagus Burdillensis*, *P. de Bourdeilles*.

« Obiit in pace, in Aquitania, in *pago Burdillense*, in villa quæ dicitur Baneth, 670 » (Gesta Berarii Cenom. urb. episcopi).

Banet, village de la commune de Bourdeilles.

##### CENTAINES.

Deux connues : la centaine *du Bugue* et la centaine *Berciacinse* ou de *Gouts*.

1° « In pago Petragorico, in *centena Albucense*, villa quæ dicitur Miliacus, 856 » (cart. de Saint-Martial de Limoges).

Millac-d'Auberoche, à l'extrémité nord de l'archiprêtré du Bugue.

2° « In pago Petragorico, in *centena Berciacinse*, in villa quæ dicitur *Guz* » (cart. de Saint-Cybard).

*Berciacinse* est un nom inconnu; mais *Guz*, *Gouts*, commune de l'arrondissement de Ribérac, détermine la situation de cette centaine. *Gouts* était le siège d'un archiprêtré qui se nomma d'abord archiprêtré de *Bost*: or ce mot a une grande similitude, quant au sens, avec *Berciacinse*.

Ducange fournit les exemples suivants d'un vieux mot français qui serait l'explication du nom de cette centaine.

« Ad intrandum boscos causa *bersandi*. »

« En foret pour chassier et *berser*. » (Roman de Garin.)

*Chassier*, *chacier*, a précédé chasser; on a pu dire *Berciacinse* avant *Bersacinse*<sup>1</sup>.

*Centena Bost* ou *Berciacinsis* est la centaine des bois, autrement de la chasse; là sans doute était la forêt, rendez-vous général pour ce grand divertissement des Francs et du moyen âge. Ce lieu était d'autant plus propre à ces nombreuses réunions, que l'archiprêtré de Bost touche à l'archiprêtré de la Double, qui prit son nom de la forêt *Edobola*; tout ce pays alors n'était qu'une immense forêt.

*Berciacinse* pourrait avoir laissé son nom à plusieurs lieux dans les environs de Gouts :

Dans la commune, Puy-de-Versac, *Obertias*; dans celle de Cercle, *Verchiat*; dans Vandoire, Bourzac, castellum sur motte de terre, siège d'une châtellenie dont dépendaient quatorze paroisses, et dont plusieurs portent encore le nom; castrum de *Borziaco*, au XIII<sup>e</sup> siècle. Il n'y a pas loin de *Berciacinse* à *Borziacense*.

#### VICAIRIES.

Une connue, la *vicairie de Pillac*.

1<sup>o</sup> « *In vicaria Piliacense*, castrum cui Albaterra nomen est, 1009 » (cart. de Saint-Cybard).

Pillac, aujourd'hui dans la Charente, était le siège d'un archiprêtré du diocèse de Périgueux, dont dépendait la paroisse d'Aubeterre.

Il est fait mention aussi des vicairies de Larche? et de Chavagnac.

« *In pago Petragoricensi, in vicaria de Cavaniaco, ecclesiam suam de Grezas* » (cart. du Vigois).

« *In pago Petragoricensi, in vicaria Arcamacer, in villa quæ dicitur Lodorniac de Del-albuga* » (cart. du Vigois).

*Cavaniaco*, Chavagnac; *Grezas*, Grèzes; *Lodorniac*, Ladornac : trois communes voisines du canton de Terrasson.

Au XIV<sup>e</sup> siècle, ces paroisses dépendaient de Larche.

*Arcamacer* est-il Larche? Larche était une des châtellenies du Périgord, quoiqu'alors le château fût en Limousin, selon ce que porte la bulle d'érection du siège de Tulle, *castrum de Larcha, quod est in Lemovicino*. La situation en Périgord de toutes les paroisses de cette châtellenie et le texte de cette vicairie peuvent faire présumer qu'originellement Larche dépendait du Périgord.

<sup>1</sup> Des exemples semblables ne manquent pas: *chief* pour chef, *chier* pour cher, etc. etc.

Est-ce Archignac? Archignac est nommée *Archanac*, en 1158 (arch. de l'abb. de Saint-Amand-de-Coly), et cette forme rapproche du nom *Arcamacer*?

Ces deux dernières vicairies, *Arcamacer* et de *Cavaniaco*, et les localités qui y sont énoncées, sont tellement voisines, qu'elles ne sauraient être considérées que comme des vigucies du moyen âge. La *vicaria Piliacense* serait la seule vicairie mérovingienne dont le nom serait venu jusqu'à nous.

A défaut de document précis sur l'étendue comparative des territoires de ces divisions intérieures, *centena* ou *vicaria*; archiprêtré et châtellenie, la présomption de correspondance entre celles qui étaient à la fois centaine et châtellenie résulte de l'identité de situation : ainsi la *vicaria Piliacensis* était au lieu même de l'archiprêtré de Pillac, puisqu'Aubeterre appartenait à l'un et à l'autre ; Aubeterre était aussi une châtellenie.

De même pour le *pagus minor* de Bourdeilles par rapport à l'archiprêtré de Biras et à la châtellenie de Bourdeilles : sur les 23 paroisses de l'archiprêtré, la châtellenie en comprenait 17.

Exideuil comme archiprêtré contenait 40 paroisses; comme châtellenie, 25 de ces mêmes paroisses.

La Quinte, archiprêtré (42 paroisses), était aussi le siège de la châtellenie de Périgoux, qui comprenait 12 de ces paroisses.

Les termes de comparaison manquent pour l'ensemble de ces juridictions; du peu d'exemples fournis il paraît constant que la division ecclésiastique était plus étendue que la division féodale, mais que l'une et l'autre semble originairement établie selon une distribution de juridiction territoriale commune, altérée seulement par les circonstances politiques des temps<sup>1</sup>.

#### ÉPOQUE FÉODALE. — CHÂTELLENIES.

Le *castellum*, qui reçut le titre de châtellenie, différait essentiellement du *castrum* que les Romains établissaient dans les pays qu'ils avaient soumis. Celui-ci avait pour

<sup>1</sup> Valois fait correspondre les archiprêtrés avec les centaines et les vicairies, dans les divisions civiles. M. Guérard ne contredit point cette opinion, mais il expose que la seule centaine dont il a pu recueillir la circonscription à peu près exacte, Corbon, dans le diocèse de Sées, correspond à un archidiaconé et non à un archiprêtré (Divisions territ. de la Gaule).

L'observation de M. Guérard ne semble pas pouvoir s'appliquer au Périgord. Ici, la correspondance entre la *centena Albucensis* et l'archiprêtré du Bugue peut

être justifiée par la présence, dans l'un et l'autre groupe, de *Miliacus*, Millac, situé à l'extrémité de la juridiction qui avait pour chef-lieu le Bugue.

L'archiprêtré du Bugue porta aussi le nom d'archiprêtré de Limeuil, et Limeuil fut une châtellenie.

On peut ajouter l'exemple de Nontron, alors en Limousin, aujourd'hui en Périgord; qualifié centaine dans le testament du comte Roger en l'an 931, *centena Netronensis*, il formait le dix-septième archiprêtré de Limoges. Nontron était aussi une châtellenie.

objet la protection de la contrée entière, et le nombre en était restreint; le castellum était seulement un lieu de défense pour un territoire adjacent et limité.

Son origine remonte au temps où Charles le Chauve, ne pouvant défendre le pays contre les invasions des Normands, rendit les bénéfices héréditaires pour assurer aux populations une protection qu'il ne pouvait accorder par lui-même. Les officiers royaux devinrent propriétaires des lieux fortifiés qu'ils commandaient; mais cette propriété était sujette à confiscation si les châtelains n'étaient pas fidèles au serment de féauté envers le prince en ne défendant pas le pays contre ses ennemis.

Des rapports nouveaux, fondés sur des droits et devoirs réciproques, s'établirent alors entre le châtelain et les habitants d'un certain nombre de paroisses. Dans un rayon déterminé, droit était, pour des familles nobles, d'avoir un logis dans la cour du château; pour toutes les autres, de se renfermer avec leurs meubles et leurs bestiaux, en temps de guerre, dans des enceintes secondaires en dedans des défenses et des fossés. De leur côté, les habitants devaient travailler aux fortifications et être soumis à une juridiction qui prit le nom de *châtellenie*.

C'est avant le ix<sup>e</sup> siècle que remontent les donjons sur mottes, entourés de palissades et haies vives, ou situés à l'extrémité d'un coteau escarpé.

Les premiers forts qui soient connus pour avoir été construits en pierre et être devenus des sièges de haute juridiction sont peu nombreux; on cite : Aubeterre, Ribérac, Montignac, Puy-Guilhem, Hautefort, Exideuil; ceux aussi élevés par Frotaire, évêque de Périgueux. Leur nombre augmenta bientôt. Plusieurs causes y contribuèrent :

1<sup>o</sup> Le démembrement par suite de l'aliénation que firent les seigneurs de certaines parties de la châtellenie de première origine : ainsi Limeuil fut séparé de Montignac; partie de Gurson et Montrevel, de la vicomté de Castillon, etc. <sup>1</sup>

2<sup>o</sup> La création des bastides ou villes neuves, que les rois de France et d'Angleterre érigeaient en châtellenies <sup>2</sup>;

3<sup>o</sup> La concession d'exemption de toute juridiction, accordée à des abbayes et à certains lieux <sup>3</sup>.

<sup>1</sup> « Ratione domini quod vicecomes de Castellione olim habuit in honoribus de Gurson et de Monterevello « in paroch. del Fleys, de la Rogerta et Sancti-Aviti de « Tyrac. » (xiii<sup>e</sup> siècle, manuscrit de Wolfenbuttel.)

<sup>2</sup> La Linde, Beaumont, Roquepine, Eymet, Vern, Beauregard, Mont-de-Dome, Villefranche-de-Belvez et Villefranche-de-Longchapt. Le plus grand nombre des bastides fut fondé au sud de la Dordogne. Il est à croire que tout ce pays était, dans l'origine, soumis à six châtellenies seulement : Puy-Guilhem, Biron, Dome-Vieille,

Dordogne.

Beynac, Castelnau et Montfort. A l'époque de la guerre entreprise contre les Albigeois, la paix fut rendue à tout le Périgord et le Limousin, dit l'auteur de cette histoire, par la soumission de ces cinq dernières forteresses. Belvez, Molières, Couse, Badefol, Beaumont, Bigaroque, etc., sont compris dans un partage fait au xiii<sup>e</sup> siècle entre W. de Biron et son frère (Lesp. vol. XV).

<sup>3</sup> Voy., page XLIII, le tableau des paroisses hors châtellenies.

Les droits du seigneur supérieur passaient par la donation à des fiefs inférieurs, qui prenaient alors le nom de *châtellenies* ou de *hautes justices* seulement.

L'état le plus ancien que l'on possède des châtellenies du Périgord et des paroisses qui dépendaient de leur juridiction est de 1365. Il y en avait alors 59 ; mais, par suite des causes mentionnées plus haut, ce nombre s'éleva dans la suite jusqu'à 360 (voy. au chapitre des juridictions en 1760).

**ÉTAT DES CHÂTELLENIES DU PÉRIGORD,**  
AVEC LE NOMBRE DES PAROISSES QUI EN FORMAIENT LA JURIDICTION <sup>1</sup>.

	Paroisses.		Paroisses.
1. Périgueux . . . . .	19	31. Montréal . . . . .	1
2. Ans . . . . .	16	32. Limeuil . . . . .	16
3. Auberoche . . . . .	15	33. Clérans . . . . .	11
4. Agonac . . . . .	12	34. La Linde . . . . .	7
5. Grignol . . . . .	9	35. Montclar . . . . .	9
6. Saint-Astier . . . . .	18	36. Bigaroque . . . . .	4
7. Exideuil . . . . .	26	37. Reillac . . . . .	2
8. Hautefort . . . . .	9	38. Millac . . . . .	2
9. Larche . . . . .	11	39. Miremont . . . . .	4
10. Bourdeilles . . . . .	14	40. Montignac . . . . .	14
11. Bruzac . . . . .	11	41. Bergerac ou Mont-Cuq . . . . .	34
12. Les Bernardières . . . . .	4	42. Couze . . . . .	2
13. Nontron . . . . .	40	43. Badefol . . . . .	4
14. Brantôme . . . . .	3	44. Beynac . . . . .	8
15. Chapdeuil . . . . .	3	45. Montfort et Aillac . . . . .	6
16. Mareuil . . . . .	11	46. Montferrand . . . . .	5
17. Bourzac . . . . .	12	47. Beaumont . . . . .	7
18. Montagrièr . . . . .	3	48. La Barde . . . . .	3
19. Ribérac . . . . .	16	49. Issigeac . . . . .	7
20. Gurçon . . . . .	4	50. Roquepine . . . . .	6
21. Villefranche-de-Longchapt . . . . .	2	51. Puy-Guilhem . . . . .	14
22. Mussidan . . . . .	9	52. Eymet . . . . .	7
23. Montpont ou Puy-de-Chalus . . . . .	18	53. Belvez . . . . .	14
24. Montrevel . . . . .	18	54. Castelnau . . . . .	5
25. Le Fleix . . . . .	3	55. Berbiguières . . . . .	5
26. Saint-Front-de-Pradoux . . . . .	2	56. Comarque . . . . .	3
27. Vern . . . . .	8	57. Mont-de-Dome . . . . .	12
28. Roussille . . . . .	6	58. Villefranche-de-Belvez . . . . .	6
29. Beauregard . . . . .	4	59. Le Pariage, entre le comte et ensuite entre le roi et le chapitre de Saint-Front . . . . .	12
30. Estissac . . . . .	3		

<sup>1</sup> Compte d'Hel. de Bernabe, receveur dans la sénéchaussée de Périgueux pour le fouage, 1365 (Lespine, vol. LXXXVIII).

## PAROISSES HORS CHÂTELLENIES.

Firbeix.	Alas (relevant de l'évêché de Sarlat).
Mialet.	Lavaur.
La Roche-Beaucourt (chapitre).	Besse.
Saint-Pierre-de-Frugie.	Prats.
Saint-Priest.	La Trape.
Andrivaux (commanderie du Temple).	Bouillac.
Dourle (membre de cette commanderie).	La Cassagne.
Coursac.	La Roche-Saint-Christophe (relevant de l'évêché de Périgueux).
Saint-Jean-de-Cole (prieuré conventuel).	Campagne.
Condat près Brantôme.	Rouffignac.
Lisle (bastide du XIV <sup>e</sup> siècle).	Siorac.
Celle.	Saint-Avit-Sénieur (chapitre).
Bertric.	Molières (bastide et bailliage royal).
Burée.	Plazac (relevant de l'évêché de Périgueux).
Saint-Médard-de-Drone.	Tourtoirac (abbaye).
Coutures.	Paunat (abbaye dépendant de Saint-Martin de Limoges).
La Feyliet (membre de la commanderie de Comberanche).	Rampieux.
Lusignac.	Montpazier (bastide et bailliage royal).
Chassaigne.	Biron.
Saint-Privat (prieuré conventuel).	Aigues-Parses.
La ville de Sarlat (relevant directement du roi, évêché).	Saint-Rabier.
Saint-Geniez.	Saint-Cyprien (prieuré conventuel).
Temniac (relevant de l'évêché de Sarlat).	Tursac.
Campagnac ( <i>id.</i> ).	
Saint-Quentin ( <i>id.</i> ).	

En tête de cette liste il faut placer la ville de Périgueux, qui avait conservé son indépendance et qui, au commencement du XIII<sup>e</sup> siècle, relevant immédiatement du roi, lui portait directement son hommage au même titre que le comte de Périgord.

La division en châtelles était tellement passée dans les habitudes, que certains territoires avaient un nom collectif emprunté à celle dont ils dépendaient. Celui qui relevait de Gurçon était dit *Gorsonesium* (manuscrit de Wolfenbuttel); d'Agonac, *territorium Agonacense* (cart. de Ligueux), etc. On disait aussi *en Montrevel*, etc.

Ces appellations ont survécu et servent encore de désignation; on dit : Granges-d'Ans; Saint-Pantaly, Sainte-Eulalie, Saint-Pardoux, la Boissière d'Ans; Cause de Clérans; Saint-Sernin et Saint-Félix de Reillac; Cone et Saint-Sernin de la Barde; Montagnac et Millac d'Auberoche; Nanteuil, Auriac de Bourzac, etc., etc.

Au-dessous de ces subdivisions territoriales il y en avait quelques-unes dont le nom se retrouve dans des titres anciens, mais dont l'identification est douteuse.



En 1322, il est fait mention d'une terre *in Rossinagesio*. L'acte où ce nom se trouve est relatif à Castelnaud; c'est dans cette châtellenie qu'il faut le chercher sans doute<sup>1</sup>.

Un acte de 1253 donne aux terres qui environnent Bergerac le nom de *terra Baian. et Baiaden. (circumjacentes ad villam de Brigerac)*, est-il ajouté dans l'acte.

L'archiprêtre de Bouniagues (arrondissement de Bergerac) se nommait jadis *arch. Baianencis, Baiacensis*.

Le testament de Marguerite de Turenne (1273) fait suivre le mot *Bajanosium* de cette explication : *quidquid habet apud Yssigiacum*.

Ce même territoire près d'Issigeac est dit : *Basaneg* (Rôles gasc.), *Barsaneium*, *Benaseium* (Man. de Wolf.), enfin *Bajans* (Généal. des Sires de Bergerac, Courcelles); Saint-Aubin-de-Cadelech est appelé *Sanctus Albinus in Banasio*, 1273 (Homm. de Guill. de Mons). La mémoire de ce nom semble être retenue par des lieux voisins : Banes, cité dans l'hagiographie de Saint-Avit-Sénieur au v<sup>e</sup> siècle, enfin le ruisseau qui passe à Issigeac, la Banége. Bayac, si voisin de Banes, rappellerait la forme *Baianesium*.

Le même acte de 1273 fait mention d'un autre territoire ayant nom *Marmontesium*.

L'acte de consécration de l'abbaye de Cadouin, en 1154, donne ce nom au territoire dans lequel l'abbaye fut fondée. (Dict. p. 189).

Dans un acte du xiii<sup>e</sup> siècle, le *Marmontesium* paraît limitrophe du *Baianesium*<sup>2</sup>.

Dans les derniers temps, il n'y avait plus de noms particuliers que pour les grandes divisions du pays. Ainsi, avant 1789, on divisait le Périgord en *haut* et *bas*, et encore en *blanc* et *noir*. Le haut ou blanc était celui où sont Périgueux et Bergerac, le bas ou noir avait pour chef-lieu Sarlat. Cette séparation est exactement celle qui existait entre les diocèses de Périgueux et de Sarlat, et elle était tellement entrée dans les habitudes que souvent dans les anciennes chroniques on trouve cette locution : *aller en France*, pour le fait seul d'avoir traversé la Dordogne et passé du Sarladais dans le Périgord.

On a dit depuis le *Sarladais*, le *Ribéraquois*, le *Bergeraquois* et le *Nontronais*.

*La Double* était une contrée dont la partie comprise dans le département de la Dordogne couvre une étendue de 48,763 hectares sur le plateau qui s'étend entre la Drone et l'Ille. Au nord, elle ne dépassait pas une ligne allant de Sainte-Aulaye à Saint-Vincent-de-Connezac; à l'est, celle qui de Saint-Vincent descend à Mussidan.

<sup>1</sup> « Terra quam dominus de Castro-novo tenere concessuerat in Rossinagesio, movente de feodo ipsius comitis, 1322. » (Remise du château de Castelnaud au comte de Périgord.)

<sup>2</sup> « Salvo jure quod dñia Marquesia, uxor Guill. Fferrioli habet in Baianasio et Marmontesio. » (Man. de Wolfenbuttel.)

Légé en était le chef-lieu. La Double avait le titre de vicomté et se nommait encore *terre de la conquête*<sup>1</sup> (Atlas de Blaeu).

Un nom qui a quelque rapport avec celui-ci, *pays de nouvelle conquête*, était donné à un district qui comprenait, sur la rive droite de la Dordogne, le Fleix, Ponchat, Montazeau, Gurçon, Montravel, et sur la rive gauche, en dehors du département, Sainte-Foy, qui en était la capitale, Théobon, Puichagut, Villeneuve, Duras, Gensac, Civrac, Rauzan et Pujols ; et l'on a expliqué ce nom par une sorte d'affiliation que la ville de Bordeaux avait faite pour le commerce avec ce pays contigu à sa sénéchaussée (Chronique bordelaise). Cette raison semblerait exclure toute relation entre les deux noms, car la Double, pays boisé et marécageux, comme l'indique son ancienne dénomination *Saltus de Dobra, Silva Edobola*, n'offrait aucun avantage pour le commerce.

#### ÉTABLISSEMENTS HOSPITALIERS EN PÉRIGORD.

##### DISTRIBUTION TOPOGRAPHIQUE.

Aujourd'hui ces établissements sont centralisés dans quelques villes ; on y compte 26 hospices, ainsi répartis :

Périgueux : hospice de Sainte-Marthe, à la Cité ; — Bergerac : un hôpital, une maison de la Miséricorde, au bourg de la Madeleine ; — Sarlat : un hôpital.

Les autres villes, comme Beaumont, Eymet, Montpazier, Nontron, Thiviers, Brantôme, Exideuil, Ribérac, Mussidan, Montpont, Dome, Montignac, le Bugue, Belvez, Villefranche-de-Belvez, Terrasson, ont chacune un hôpital.

Il existe aussi des hospices à Hautefort, Fouleix, Bourdeilles, Bourrou, Sainte-Alvère et Sainte-Aulaye.

Au moyen âge, les refuges pour les pauvres, les malades et les infirmes étaient répandus sur toutes les parties du territoire, villes et campagnes.

Ces établissements avaient différentes dénominations.

Le nom le plus connu est celui d'hôpital, *Espital* au moyen âge. Mais il faut distinguer sous ce nom deux genres de maisons, quoique toutes elles n'aient eu qu'un même but, le soin des malades et des pauvres :

1° Les asiles, placés dans les commanderies du Temple ou de Saint-Jean de Jérusalem et de Saint-Antoine ;

2° Les asiles ouverts dans les villes et campagnes par la charité publique : ils étaient de fondation royale, ou seigneuriale, ou commune.

<sup>1</sup> Ce nom de conquête n'est peut-être que le nom d'une ancienne mesure locale : « Dedit novem conquadas » (cart. de la Réole, fol. 8).

« Dedit unam *conquatam* nemoris, juxta mensuram *conquatæ* terræ quam faciunt in dicta bastida, 1292 » (L'Esclapot de Monségur, fol. 72).

Il y avait ensuite les *malauderies*, autrement dits *malaudies*, *maladreries*, *maléties*, *malauries*, ou les *malets*.

Les établissements spécialement consacrés aux lépreux avaient nom *léproseries*, *ladreyries*, *ladrières* et peut-être *ledriers*. Le nom, retenant la prononciation du temps, est resté à des paroisses : Saint-Germain, dit en 1648 Saint-Germain *lou Lepdroux*, est plutôt *Sanctus Germanus le Dros*; Sainte-Marie de la Cité à Périgueux, en 1732, est *Sancta Maria de Lesdrosa* en 1363, puis *Leydrouse*; Saint-Étienne *le Droux* était *Sanctus Stephanus deux Ledros*, en 1252, *le Drier* en 1365.

Une des quatre léproseries de Périgueux se nomma *Salvango*, *Salvajou*, *Sauvajou*, et une commanderie du Temple, *Salvitas-Grasseti*, *Sauvetat-Grasset*. Plusieurs lieux se nomment *Salvagie*, *Sauvagie*, etc.

Dans la commune de Saint-Vincent-de-Paluel il existe une habitation dite *la Salvie*, en patois *lou Salvadou*; on y a trouvé une baignoire circulaire avec degrés pour y descendre, une grande quantité de tombes. Ce nom de *Salvie* est assez répandu. Il y avait à Belvez et à Saint-Cyprien une porte dite de *Salvier*, et dans ce dernier endroit on a mis à découvert une baignoire circulaire avec marches, comme à la *Salvie*.

L'étymologie latine *salvitas*, guérison, indiquerait que les lieux dont le nom en est dérivé auraient été des refuges ouverts aux malades.

1° COMMANDERIES DU TEMPLE OU DE SAINT-JEAN DE JÉRUSALEM, ET MEMBRES EN DÉPENDANT.

DIOCÈSE DE PÉRIGUEUX.

Noms et situation.	Noms et situation.
Commanderie. Andrivaux, commune de Beaurone.	Comm. Bonneville, même commune.
Membre annexé. Dourle, commune de Lisle.	M. Saint-Avit-de-Fumadière et Bouncfare, même commune.
<i>Id.</i> Vaunac, commune de ce nom.	Comm. Aubeterre.
Comm. Saint-Paul-la-Roche, <i>id.</i>	M. Les Eyssarts, Saint-Michel-la-Rivière, Born.
Comm. Puymartin.	Comm. Le Temple-la-Guyon, même commune.
Membres. 1° Saint-Maurice de Jumillac;	M. Le Temple-de-l'Eau, à Cherveix; le Pont-Saint-Martial, à Hautefort.
— 2° Saint-Jean-de-la-Trappe, en partie dans Condat et dans Saint-Laurent-de-Gogabaud.	M. La Chapelle Saint-Jean-de-la-Recluse, à Exideuil.
Comm. Le Soulet, commune de Gouts.	M. Ajat, commune de Thenon.
Comm. Pont-Arnaud, commune de Saint-Crépin-de-Richemont.	Comm. Fontenilles, même commune.
Comm. Combeyrañche, même commune.	Comm. Puy-Lautier, comm <sup>ne</sup> de Saint-Pierre-d'Eyraud.
M. La Feylie, commune de Bertric.	M. L'Espaut, commune de Frayssé.
M. Chambeuil, commune de Ribérac.	Comm. Buzet, commune de Menesplet.
Comm. Chante-Geline, commune de Mensignac.	Plusieurs lieux sont dits <i>le Temple</i> : dans la forêt de la Roche-Beaucourt, à Sencenac, Saint-Jean-de-Cole, Brassac, Verteillac, dans le vallon de la Sauvanie, à Saint-Martial-de-Viveyrol, Chassigne, Siorac, etc.
Comm. La Sauvetat-Grasset, commune de Douville.	— Voy. ces noms.
Comm. Mortemart, même commune.	
M. Château-Miscier, même commune.	

INTRODUCTION.

DIOCÈSE DE SARLAT.

Noms et situation.	Noms et situation.
Commanderie. Saint-Naixent, même commune. Membres : Naussanes, Cours, Lembras, Pontbonne et le Bignac.	Comm. Tourliac, commune de Rampieux. Il faut ajouter l'hospitalis de Comarque et celui de Ser-nato, peut-être Sermet; une ancienne construction, appelée <i>le Temple</i> , à Font-d'Eylis, commune de la Rouquète-d'Eymet, devait être une grange de cet ordre. Un ancien grand chemin et un dolmen sont près de là.
Comm. Condat, même commune.	
Comm. Sergeac, même commune.	
Comm. La Canéda, même commune.	
Comm. Montguyard, même commune.	
M. Falgueyrac, même commune.	

2° COMMANDERIES DE L'ORDRE DE SAINT-ANTOINE.

Noms.	Date de la mention.	Localités.
La maison supérieure en Guyenne.....	1648.....	Aubeterre.
Hôpital.....	1310.....	Saint-Antoine-de-Pizou.
<i>Id.</i> .....	1648.....	Exideuil.
<i>Id.</i> .....	1501.....	Bergerac, au faubourg de la Madeleine.
<i>Id.</i> Commanderie de Saint-Antoine du Grand-Châtaignier.....	1648.....	Grand-Castang?

3° HÔPITAUX <sup>1</sup>.

Noms.	Date de la mention.	Localités.
Hôpital de Saint-Hilaire.....	xii <sup>e</sup> siècle.....	Ville de Périgueux.
— de Saint-Silain.....	<i>Id.</i> .....	<i>Id.</i> sur la paroisse de ce nom.
— de Saint-Pierre.....	1290.....	<i>Id.</i> au cimetière de la Cité.
— de Charroux.....	1270.....	<i>Id.</i> bord de l'Ille, au bas d'Écorneboeuf.
— de l'Arsaut.....	1360.....	<i>Id.</i> faubourg de ce nom.
— de la Claustre.....	xii <sup>e</sup> siècle.....	<i>Id.</i> au Puy-Saint-Front.
Hôpital.....	<i>Id.</i> .....	<i>Id.</i> faubourg de l'Aiguillerie.
— de la Daurade.....	1307.....	<i>Id.</i> près de la fontaine Saint-Hippolyte.
— de Brunet.....	1339.....	<i>Id.</i> près du moulin de Saint-Front.
Hôtel-Dieu n° 385.....	xvii <sup>e</sup> siècle.....	<i>Id.</i>
— pour les pauvres, au prieuré de la Faye... Hôpital.....	1214..... 1372 et 1746....	Léguillac-de-Lauche. Agonac.
Domus eleemosynaria.....	1153.....	Montpont.
Hôpital de la Providence, fondé par M <sup>lle</sup> de Foix.....	xvii <sup>e</sup> siècle.....	
Domus eleemosynaria.....	1252.....	Nontron.
Xenodochium.....	vi <sup>e</sup> siècle.....	Terrasson.
Hôpital.....	1260.....	
Hôpital Saint-Jean-l'Évangéliste.....	1227 et 1480....	Montignac-sur-Vézère.
Hôpital de Saint-Michel.....	1273.....	Sarlac.
— au faubourg de la Bouquerie.....	1348.....	
Hôtel-Dieu n° 392.....	xvii <sup>e</sup> siècle.....	

<sup>1</sup> L'état de ces établissements, recueilli de côté et d'autre, est nécessairement très-incomplet.

Noms.	Date de la mention.	Localités.
Hôpital.....	1279.....	Saint-Amand-de-Belvez.
<i>Id.</i> .....	1279.....	Saint-Pompon.
<i>Id.</i> .....	1260.....	Loubéjac.
Hôpital pour les pauvres.....	1214.....	Abbaye de Cadouin.
Hôpital.....	1476.....	Clérans.
<i>Id.</i> .....	État des sect., 1791.	Vic.
<i>Id.</i> .....	1450 et cadastre..	Le Bugue, paroisse Saint-Marcel, devant la place de Landrivye.
Lieu-dit l'Hôpital.....	cadastre.....	Eymet.
Porte de l'Hôpital.....	1682.....	Issigeac.
Hôpital pour recevoir les pauvres de Dieu....	1317.....	Bigaroque.
Hôpital du Saint-Esprit.....	1118.....	} Bergerac.
— dit Pedolha.....	1450.....	
Hôtel-Dieu n° 382.....	xvii <sup>e</sup> siècle.....	
L'Hospice actuel avait été fondé en 1700....	.....	} Montrevel.
L'Hôpital vieux.....	1624.....	
L'Hôpital.....	1632.....	
Pré de l'Hôpital.....	Cadastre.....	Paunac.
Hôpital, aujourd'hui maison d'école.....	<i>Id.</i> .....	Bourdeilles.
L'Hôpital.....	1648.....	Au port du Fleix.
Hôpital.....	.....	Saint-Cyprien.
Fondation d'une chapelle dans l'Hôpital.....	1350.....	Mussidan.
Hôpital de la Croix-de-Fromental.....	xiii <sup>e</sup> siècle.....	} Notre-Dame-de-Sanillac.
Font des malades.....	Cadastre.....	
Porte de l'Hôpital.....	<i>Id.</i> .....	Saint-Louis.
Hôpital.....	<i>Id.</i> .....	Mialet.
<i>Id.</i> .....	1408.....	Peyzac, c <sup>ne</sup> de la Nouaille.
<i>Id.</i> .....	1669.....	Hautefort.
Maison de Charité-Hôpital.....	1775.....	Montpazier.
Hôpital.....	1476.....	Clérans.
Maison des pauvres.....	Atlas de Belleyme.	Sireuil.

## LIEUX QUI PORTENT LE NOM D'HÔPITAL ET QUI POURRAIENT ÊTRE UNE DÉPENDANCE D'UNE COMMANDERIE.

Noms.	Date de la mention.	Localités.
Lieu-dit les Hôpitaux ou l'Hôpitaux.....	Cadastre.....	Trélissac et Salagnac.
Lieu-dit l'Hôpital.....	1468.....	Saint-Sébastien.
<i>Id.</i> .....	Cadastre.....	Coutures.
<i>Id.</i> .....	<i>Id.</i> .....	Saint-Étienne-des-Landes.
<i>Id.</i> .....	<i>Id.</i> .....	Segonzac.
<i>Id.</i> .....	1460.....	Celle, au hameau de Saint-Mandé.
Terre dite de l'Hôpital.....	Cadastre.....	Servanches.
<i>Id.</i> .....	xiii <sup>e</sup> siècle.....	Saint-Martin-l'Astier.
<i>Id.</i> .....	.....	Pillac.
<i>Id.</i> .....	.....	Angoisse.
<i>Id.</i> .....	1500.....	Villac.
La fon de l'Hôpital.....	.....	Négrondes.

INTRODUCTION.

XLIX.

Noms.	Date de la mention.	Localités.
Pré de l'Hôpital . . . . .	.....	Savignac-les-Églises, à l'entrée du bourg.
Croix de l'Hôpital . . . . .	1233 . . . . .	Saint-Léon.
Oratoire et Hôpital . . . . .	1247 . . . . .	Gabanelle, c <sup>ne</sup> de Bergerac.
Hôpital de Combeys . . . . .	1178 et 1509 . . . . .	Chantérac.
Hôpital de Cherveix . . . . .	Cadastre . . . . .	Même commune.
<i>Id.</i> . . . . .	Atlas de Belleyrne . . . . .	Molières.

1<sup>o</sup> MALADRERIES.

Noms.	Date de la mention.	Localités.
Maladrerie de fondation commune . . . . .	1648 . . . . .	Saint-Astier.
Lieu-dit la Maladrerie, et aux Blanquets . . . . .	Cadastre . . . . .	Cercle.
Maladrerie de fondation commune . . . . .	1648 . . . . .	Mussidan.
— de fondation royale . . . . .	<i>Id.</i> . . . . .	Aubeterre.
— de fondation commune . . . . .	<i>Id.</i> . . . . .	Nontron.
— <i>idem.</i> . . . . .	<i>Id.</i> . . . . .	Chignac.
Maladrerie . . . . .	1648 . . . . .	Bruzac.
Maladrerie de fondation royale . . . . .	1254 et 1648 . . . . .	Sarlat, près d'une fontaine qui en a conservé le nom.
Lieu-dit Croix de la Malaudrie . . . . .	Tradition locale . . . . .	A Capellou, environs de Belvez.
Maladrerie de fondation commune . . . . .	1648 . . . . .	Villefranche-de-Belvez.
Champ dit de la Malaudrie . . . . .	Cadastre . . . . .	Saint-Avit-Sénieur, village de la Cabane.
Maladrerie de fondation royale . . . . .	1648 . . . . .	Molières.
— et lieu-dit la Malaudrie . . . . .	<i>Id.</i> et cadastre . . . . .	Beaumont.
Maladrerie de fondation commune . . . . .	1648 . . . . .	Lenquais, aux Trois-Croix.
Lieu-dit Malladerie et Malaudrie . . . . .	1775 . . . . .	
La Malaudrie . . . . .	1473 . . . . .	Sainte-Alvère.
Maladrerie de fondation commune . . . . .	1648 . . . . .	Beynac.
Ténement de la croix de la Maladrerie . . . . .	1482 . . . . .	Le Bugue, chemin du Bugue à Campagne.
Maladrerie de fondation commune . . . . .	1648 . . . . .	La Force.
— de fondation royale . . . . .	1450, 1732 . . . . .	Bergerac.
— de fondation commune . . . . .	1350 et xvii <sup>e</sup> siècle . . . . .	Montrevel.
— <i>idem.</i> . . . . .	1648 . . . . .	Saint-Marcel.
Ténement des Malets . . . . .	1791 . . . . .	Vic.
Maladrerie . . . . .	Tradition locale . . . . .	Naillac, au Puy de las Maleytias.
<i>Id.</i> . . . . .	Cadastre . . . . .	Vitrac, au Pech de Malet.
Lieu-dit la Malaudrie . . . . .	<i>Id.</i> . . . . .	Carsac-Proissans.
Malets (Les) . . . . .	<i>Id.</i> . . . . .	Tursac.
<i>Id.</i> . . . . .	<i>Id.</i> . . . . .	Manzac.
<i>Id.</i> . . . . .	<i>Id.</i> . . . . .	Saint-Paul-de-Serre.
<i>Id.</i> . . . . .	<i>Id.</i> . . . . .	Fouleix.
<i>Id.</i> . . . . .	<i>Id.</i> . . . . .	Bars.
<i>Id.</i> . . . . .	<i>Id.</i> . . . . .	Terrasson.
Lieu-dit la Maladrerie . . . . .	<i>Id.</i> . . . . .	Saint-Martin-le-Pin.
<i>Id.</i> . . . . .	<i>Id.</i> . . . . .	Bourdeix.
<i>Id.</i> . . . . .	<i>Id.</i> . . . . .	Millac-de-Nontron.

Dordogne.

## INTRODUCTION.

Noms.	Date de la mention.	Localités.
Lieu-dit la Maladrerie.....	Cadastré.....	Nontroneau.
Maladrerie de fondation commune.....	xvii <sup>e</sup> siècle et <i>id.</i> ...	Nontron.
<i>Id.</i> .....	1648.....	Eymet.
<i>Id.</i> .....	1648.....	Terrasson.
Terre, taillis des pauvres.....	Cadastré.....	Cabans, Daglan, le Coux, Mouleydier, etc.

### 5° LÉPROSERIES.

Noms.	Date de la mention.	Localités.
Saint-Hippolyte.....	1290.....	Périgueux, au bord de l'Ille.
Salvango.....	1246.....	Saint-Martin.
Saint-Antoine.....	1290.....	Le Toulon.
Au pont Saint-Jacques.....	1265.....	Couvent de Sainte-Claire.
Léproserie.....	1284.....	Pont de la Beaurone.
<i>Id.</i> .....	1302.....	Vauxains.
Léproserie dite de Landet.....	1319.....	Près de la Tude.
Léproserie.....	1266.....	Terrasson (près du chemin dit de l'Hospitalet?).
Léproserie de Peyruscles.....	1251.....	Canton de Montignac-sur-Vézère.
Léproserie.....	1321.....	Condat-sur-Vézère.
Église des Lépreux de Saint-Avit-Sénieur....	1286.....	Peut-être le lieu nommé Saint-Avit ou celui dit la Sauvagerie dans la Bessède.
Léproserie.....	1271.....	Vallereuil.
<i>Id.</i> .....	1321.....	Montclar.
<i>Id.</i> .....	<i>Id.</i> .....	Campagne.
<i>Id.</i> .....	1324.....	Bigaroque.
<i>Id.</i> .....	1459.....	Bertric, au Feylicet.
<i>Id.</i> .....	1308.....	Bergerac, vers Saint-Martin.
Hôpital des Ladres, autrement Saint-Nicolas-de-Pelegri.....	<i>Id.</i> .....	
Lieu-dit les Ladres.....	Cadastré.....	Coulounieix.
— Fon des Ladres.....	<i>Id.</i> .....	Villeloureix.
— cimetière des Ladres.....	<i>Id.</i> .....	Saint-Jean-de-Cole.

### JURIDICTIONS AVANT 1789. SÉNÉCHAUSSÉE ET JUSTICES LOCALES.

La distinction entre les pouvoirs judiciaire et administratif n'existait pas dans les premiers temps. Toute autorité était l'apanage de la *haute justice*.

Le comte la réclamait comme un droit inhérent à sa qualité de comte de Périgord, mais il eut toujours des opposants : Périgueux d'abord, qui affirmait que la haute justice, dans la juridiction de la ville, appartenait aux maire et consuls, sous l'autorité immédiate du roi; plusieurs seigneurs aussi, entre autres le sire de Mussidan, refusaient de lui rendre hommage et le portaient directement au duc de Guyenne.

Pour réprimer les désordres qui furent la suite de ces luttes intérieures<sup>1</sup>, saint Louis envoya un sénéchal en Périgord et l'investit d'un pouvoir supérieur devant lequel toute juridiction locale pouvait se pourvoir en appel. Il n'y eut d'abord qu'un sénéchal; mais chacun des deux rois de France et d'Angleterre en eut un jusqu'au xv<sup>e</sup> siècle dans la partie du pays qui lui était soumise.

La sénéchaussée fut depuis partagée en trois : celles de Périgueux, Bergerac et Sarlat, chacune de ces villes ayant un présidial. Les appels des justices locales furent divisés entre ces trois cours; quelques-uns cependant étaient portés hors du Périgord.

Ainsi ressortissaient en 1760 :

1° DU SÉNÉCHAL DE LIBOURNE.

La justice du Fleix, avec Montfaucon.  
 Celle de Gurson, avec Carsac et Saint-Martin.  
 Celle de Saint-Méard, avec Saint-Géraud.  
 Celle de la Mothe-Montravel, avec les paroisses de la châtellenie.  
 Celle de Montpont, avec les paroisses de la châtellenie.  
 Celle de Ponchat et de Montazeau.

2° DU SÉNÉCHAL DE SAINT-YRIEIX, PAR APPEL.

La justice de Beausoleil, dans Sarlande.  
 Celles d'Angoisse, de Sarlande, Sarrazac, Frugie, Firbeix, Mialet, Laxion, Nantiat, Saint-Priest-les-Fougères, la Valouse, Saint-Paul-la-Roche, Jumillac et Chaluset, son annexe.

<sup>1</sup> On conserve encore aux Archives nationales, et accompagnée de treize sceaux qui y sont suspendus, la charte que l'évêque de Périgueux et les abbés des principaux monastères du diocèse adressèrent au roi Louis VIII pour lui faire la peinture de l'état déplorable où le pays était réduit et lui demander l'envoi d'un sénéchal pour le pacifier.

Toute tentative de conciliation était impossible devant la volonté inflexible des deux parties; Archambaud V fit ouvertement la guerre contre la ville. Le maire en appela au parlement de Paris, qui prononça la confiscation du comté. Archambaud se fiait sur les hautes protections qu'il avait en cour pour faire annuler cet arrêt; mais une réponse que le comte d'Armagnac fit au comte, et que les députés de la ville, présents à Paris, transmirent au maire, peignit à la fois l'esprit de droiture et le sentiment de bonté envers le comte de

Périgord dont était animé le conseil du Roi : « *Cozi, queque vos digatz, avant que vos cobretz res, convendra que vos contentatz totz aquels que se complaignon de vos, autremen no faretz res que ayatz a far.* »

La confiscation s'étendit sur le comté et sur les domaines particuliers du comte, qui étaient : à Périgueux, l'emplacement du château de la Rouffie (*sic* dans l'arrêt), les châteaux d'Auberoche, de Bourdeilles, Montignac, Razac, Vern, Roussille, Montpont, Bénévent, Montignac-le-Petit, partie de Plazac, etc. (Voy. *Périgueux et les deux derniers comtes de Périgord*, par M. Dessalles.)

Le roi donna le comté au duc d'Orléans : celui-ci, alors prisonnier en Angleterre, le vendit à Jean de Bretagne; le comté passa ensuite par les femmes à la maison d'Albret, et l'avènement de Henri IV le réunit à la couronne.



## INTRODUCTION.

3<sup>e</sup> DU SÉNÉCHAL D'AGÉNOIS.

Justices locales.	Paroisses qui en dépendent.
Castillonès . . . . .	La paroisse, Cavar, Ferransac, Saint-Didier, Saint-Maurice, Saint-Quentin.
Le Rayet . . . . .	La paroisse, Moulceyroux, Saint-Grégoire.
Calusac . . . . .	La paroisse, Douzains, Gassas, la Landusse.
Villercéal . . . . .	Doudrac, Mazières, Naresse, Parisot, Perranquet, Rives, Saint-Casien, Tourliac, etc.

## SÉNÉCHAUSSÉE DE PÉRIGUEUX.

Justice royale.	Paroisses qui en dépendent.
La Linde . . . . .	Sainte-Colombe et, dans la sénéchaussée de Sarlat, Saint-Front, Pontours et Bourniuel.

Justices locales.	Paroisses qui en dépendent.
Aljat . . . . .	La paroisse.
Agonac . . . . .	La paroisse et les paroisses de la châtellenie.
Ajat . . . . .	La paroisse et Bauzens.
Allemans . . . . .	La paroisse.
Andrivaux . . . . .	<i>Id.</i>
Anesse . . . . .	<i>Id.</i>
Ataux . . . . .	<i>Id.</i>
Azerat . . . . .	<i>Id.</i>
Badefol . . . . .	La paroisse et Châtres.
Bassillac . . . . .	La paroisse.
Beauregard . . . . .	La paroisse et Breuil.
Beaurone . . . . .	La paroisse.
Beaussat . . . . .	<i>Id.</i>
Bernardières (Les) . . . . .	La paroisse et Champeaux.
Boissière-d'Ans (La) . . . . .	La paroisse.
Bories (Les) . . . . .	La paroisse et Antone, Sarliac, Savignac-les-Églises.
Bourdeilles . . . . .	La paroisse et les paroisses de la châtellenie.
Bourdeix . . . . .	La paroisse.
Bourgnac . . . . .	La paroisse et Sourzac.
Bourzac . . . . .	La paroisse et les paroisses de la châtellenie.
Brantôme . . . . .	La paroisse et Cantillac.
Brassac . . . . .	La paroisse.
Breuil (Le) . . . . .	<i>Id.</i>
Bruzac . . . . .	<i>Id.</i>
Bugue (Le) et Limeuil . . . . .	La paroisse et les paroisses de la châtellenie.
Burée . . . . .	La paroisse.
Bussière-Badil . . . . .	<i>Id.</i>
Chadeuil . . . . .	La paroisse et Bourg-des-Maisons.
Chalagnac . . . . .	La paroisse.

## INTRODUCTION.

LIII

Justices locales.	Paroisses qui en dépendent.
Chalais .....	La paroisse avec partie de Chalais avec le clocher, partie de Saint-Paul sans clocher.
Champagnac .....	La paroisse.
Champniers .....	La paroisse, avec Augignac et Pluviers.
Chancelade .....	La paroisse.
Change (Le) .....	<i>Id.</i>
Chantérac .....	<i>Id.</i>
Chapelle-Faucher (La) .....	<i>Id.</i>
Chapelle-Gonaguet (La) .....	<i>Id.</i>
Chassagne .....	<i>Id.</i>
Chaumont .....	La paroisse, avec un village dans Ajat.
Cherval .....	La paroisse.
Clérans .....	<i>Id.</i>
Clermont .....	<i>Id.</i>
Connezac (Neuvic) .....	La paroisse et Saint-Vincent.
Connezac (Nontron) .....	La paroisse et Hautefaye.
Coulaures .....	La paroisse.
Coursac .....	<i>Id.</i>
Coussièrre (La) .....	La paroisse et Saint-Saud.
Coutures .....	La paroisse.
Cros-de-Montaignac (Le) .....	La paroisse, avec Saint-Antoine et partie de Limeyrac.
Cubjat .....	La paroisse.
Cumont .....	<i>Id.</i>
Douze (La) .....	La paroisse, avec la Cropte, Saint-Félix et Saint-Sernin-de-Reillac.
Douzillac .....	La paroisse.
Eçcoire .....	<i>Id.</i>
Espeluche (La vicomté d') .....	La paroisse, avec Combeyranche, Villetourcix et Allemaus, moins le bourg.
Exideuil .....	La paroisse et les paroisses de la châtellenie.
Fleurat .....	La paroisse.
Fontaine .....	<i>Id.</i>
Gabillou .....	<i>Id.</i>
Gemaye (La) .....	<i>Id.</i>
Granges (Les) .....	<i>Id.</i>
Greznignac .....	<i>Id.</i>
Grignol .....	La paroisse, avec Bruc et Grun.
Hautefort .....	La paroisse et les paroisses de la châtellenie.
Javerlhac .....	La paroisse.
Jumillac .....	<i>Id.</i>
Lanmary .....	La paroisse, les trois quarts de Sorges et deux villages dans Antone.
Lardimalie .....	Saint-Crépin, Saint-Pierre, Eylias, Born et Blis.
Laxion .....	Corgnac, Eyzerat, Nanteuil, Saint-Jory, Vaunac.
Léguillac-de-Cercle .....	La paroisse.
Léguillac-Fon-de-Lauche .....	<i>Id.</i>
Ligueux .....	<i>Id.</i>
Limeyrac .....	<i>Id.</i>

Justices locales.	Paroisses qui en dépendent.
Lisle . . . . .	La paroisse.
Longa . . . . .	Sainte-Foy et Grand-Castang.
Lusignac . . . . .	La paroisse.
Lussac . . . . .	La paroisse et Fon-Troubade.
Mareuil . . . . .	La ville et quatre paroisses.
Marqueyssac . . . . .	Saint-Pantaly, Sainte-Eulalie, Chourgnac, Saint-Pardoux, Brouchaud.
Marsaneix . . . . .	La paroisse.
Mas-Valeix . . . . .	<i>Id.</i>
Mauzac . . . . .	<i>Id.</i>
Mayac . . . . .	<i>Id.</i>
Mensignac . . . . .	<i>Id.</i>
Merlande . . . . .	<i>Id.</i>
Mialet . . . . .	La paroisse et Lambertie.
Miremont . . . . .	Mauzens, Savignac, Mortemart.
Montagnier . . . . .	La paroisse et Saint-Victor.
Montaut . . . . .	Montaignac, Beleymas, Saint-Julien.
Montclar . . . . .	La paroisse.
Montencès . . . . .	Montren.
Montréal . . . . .	Issac, Église-Neuve, Saint-Jean-d'Eyraud et la Veyssière.
Mothe-de-Thenon (La) . . . . .	Partie de Thenon.
Mussidan . . . . .	La ville, Saint-Front, Saint-Méard, Saint-Martin.
Naillac . . . . .	La paroisse.
Nantiat . . . . .	<i>Id.</i>
Neuvic . . . . .	<i>Id.</i>
Nontron . . . . .	La ville.
Périgueux . . . . .	La ville, Saint-Pierre-ès-Liens, Boulazac, Coulounioux, Atur, Trélissac, Champsevinel.
Paunac . . . . .	La paroisse et Trémolac.
Peuch (Le) . . . . .	Le Moustier.
Plazac . . . . .	La paroisse.
Pressignac . . . . .	<i>Id.</i>
Pont-Eyraud . . . . .	<i>Id.</i>
Quinsac . . . . .	<i>Id.</i>
Razat . . . . .	<i>Id.</i>
Ribérac . . . . .	La paroisse et les paroisses de la châtellenie.
Richemont . . . . .	Saint-Crépin et Montmoreau.
Roche (La) . . . . .	Le quart de Sorges.
Roche-Beaucourt (La) . . . . .	La paroisse.
Rouffignac . . . . .	<i>Id.</i>
Saint-Angel . . . . .	<i>Id.</i>
Saint-Apre . . . . .	<i>Id.</i>
Saint-Astier . . . . .	La ville.
Saint-Astier (Le Puy-) . . . . .	Un village dans Saint-Astier.
Saint-Front-la-Rivière . . . . .	La paroisse.
Saint-Jean-de-Cole . . . . .	La paroisse et Saint-Pierre.
Saint-Just . . . . .	La paroisse.

## INTRODUCTION.

LV

Justices locales.	Paroisses qui en dépendent.
Saint-Laurent-du-Manoire.....	La paroisse.
Saint-Louis.....	<i>Id.</i>
Saint-Martial-de-Valette.....	<i>Id.</i>
Saint-Martial-de-Viveyrol.....	<i>Id.</i>
Saint-Martin-le-Peint.....	<i>Id.</i>
Saint-Maurice.....	La paroisse et Saint-Laurent-des-Bâtons.
Saint-Mayme-de-Pereyrols.....	La paroisse.
Saint-Méard-de-Dronc.....	<i>Id.</i>
Saint-Pardoux-de-Dronc.....	<i>Id.</i>
Saint-Pardoux-la-Rivière.....	<i>Id.</i>
Saint-Paul-de-Serre.....	<i>Id.</i>
Saint-Paul-la-Roche.....	<i>Id.</i>
Saint-Privat.....	<i>Id.</i>
Saint-Privat-de-Mayac.....	<i>Id.</i>
Saint-Senat.....	<i>Id.</i>
Saint-Vincent-d'Exideuil.....	<i>Id.</i>
Segonzac.....	<i>Id.</i>
Sendrieux.....	<i>Id.</i>
Servenches.....	<i>Id.</i>
Sourzac.....	<i>Id.</i>
Thenon.....	Une partie de Thenon et d'Azerat.
Thiviers.....	La paroisse.
Tocane.....	<i>Id.</i>
Tourtoirac.....	<i>Id.</i>
Trémolac.....	<i>Id.</i>
Trigonan.....	<i>Id.</i>
Varagne.....	<i>Id.</i>
Vern.....	La paroisse et Veyrines, le Salon, Château-Miscier.
Verteillac.....	La paroisse.
Villac.....	<i>Id.</i>
Villamblard.....	<i>Id.</i>
Villars.....	La paroisse et Millac.

### SÉNÉCHAUSSÉE DE BERGERAC.

Justices locales.	Paroisses qui en dépendent.
Bergerac.....	Saint-Martin, la Madeleine, la Cone.
La Mongie.....	Saint-Sernin, Saint-Laurent-des-Vignes, Saint-Martin.
Gardone.....	La paroisse.
Mont-Cuq.....	Pomport, Saint-Mayme, Rouillac, le Monteil.
Gageac.....	La paroisse.
Saussignac.....	Razac, Monestier, Sainte-Croix.
Piles.....	Cours.
Saint-Naixent.....	La paroisse.
Montbazillac.....	Colombier, Saint-Christophe.
La Barde.....	Saint-Sernin, Cone, Boumiagues, Sainte-Luce, Poujol.

## INTRODUCTION.

Justices locales.	Paroisses qui en dépendent.
Issigeac . . . . .	Mont-Marvès, Montaut, Montsaguel, Eyrenville.
Gabusac . . . . .	Falgueyrac, Mandacou, Saint-Perdoux, Saint-Caprais, Saint-Aubin-de-Lenquais, Cadelech.
Bridoire . . . . .	Ribagnac, Singleyrac, Rouffignac.
Puy-Guilhem . . . . .	Couture, Thenac, la Bastide, Cunéges, Lestignac, le Sigoulès, Mes-coulès, Flaugéau, Sainte-Aulaire, Monbos, Font-Roque, Sainte-Innocence, Saint-Julien.
Eymet . . . . .	Sainte-Marthe, Serres, la Rouquète.
Razac . . . . .	La paroisse.
Sadillac . . . . .	<i>Id.</i>
Lauzun . . . . .	Saint-Nazaire, Saint-Macaire, Queyssel, Saint-Maurice, Queyssagnet.
La Force . . . . .	Saint-Pierre-d'Eyraud, Prignonrieu, Lunas.
Maurens . . . . .	Sainte-Foy-des-Vignes, Ginestet, Camp-Segret.
Queyssac . . . . .	La paroisse.
Mouleydier . . . . .	Creysse et Saint-Cybard.

## SÉNÉCHAUSSÉE DE SARLAT.

Justices royales.	Paroisses qui en dépendent.
Cenac . . . . .	La paroisse.
Molières . . . . .	<i>Id.</i>
Montpazier . . . . .	La paroisse, Marsalès, Capdrot, Gaujac et la Valade.
Villefranche-de-Belvez . . . . .	La paroisse, la Trape, Prats, Saint-Sernin, Mazeyrolles et Saint-Caprais.

Justices locales.	Paroisses qui en dépendent.
Alas-de-Berbiguières . . . . .	Alas et Cladech.
Auberoche . . . . .	Fanlac.
Badefol . . . . .	Saint-Vincent-de-Badefol, Ales, Calès, Cussac, Cadouin.
Banes . . . . .	La paroisse.
Bardou . . . . .	Bardou, Nojal, Naussanes et le Pic.
Beaumont . . . . .	Beaumont, Saint-Sernin, Bayac et Gleyzedal.
Belvez . . . . .	Les paroisses de la châtellenie.
Berbiguières . . . . .	Marnac.
Besse . . . . .	La paroisse.
Beynac . . . . .	Les paroisses de la châtellenie.
Bigaroque . . . . .	Saint-Jean-de-Bigaroque, Cabans, le Coux, Mouzens.
Biron . . . . .	Biron, Saint-Michel, Soulaures, Aygues-Parses, Vert et Bertis, Saint-Sernin.
Boisse . . . . .	Roquepine, Faurilles, le Bel, Saint-Léon, Saint-Amand et Born-de-Champs.
Bouzie . . . . .	La paroisse.
Bramejat . . . . .	Le village de ce nom, qui est dans Marquay.
Campagnac du Ruffenc . . . . .	Bouillac et la Salvétat.
Campagnac-lez-Quercy . . . . .	La paroisse.
Campagne . . . . .	<i>Id.</i>

## INTRODUCTION.

LVII

Justices locales.	Paroisses qui en dépendent.
Carlux . . . . .	Les paroisses de la châtellenie.
Carves . . . . .	La paroisse.
Castelnau . . . . .	La paroisse, Feyrac, Veyrines, Saint-Cybranet, la Chapelle, Saint-Laurent, Saint-Julien et Daglan.
Chabans . . . . .	Quelques villages dans Peyzac et Saint-Léon.
Chavagnac . . . . .	La paroisse.
Comarque . . . . .	La paroisse, Tanniès, Sireuil et Marquay.
Condat . . . . .	La paroisse.
Coulonges . . . . .	Quelques villages dans Montignac, Fanlac, Auriac, Aupas et la Bacherie.
Gouze . . . . .	La paroisse.
Doissac . . . . .	La paroisse et Grives.
Dome . . . . .	La ville.
Faux . . . . .	La paroisse.
Fénelon . . . . .	Saint-Julien, Sainte-Mundane.
Florimont . . . . .	La paroisse.
Font-Gauffier . . . . .	Quelques villages dans Sagelat.
Galina . . . . .	Deux villages dans Tanniès.
Gaubert . . . . .	Quelques villages dans Terrasson.
Gaulegeac . . . . .	La paroisse.
Gaumier . . . . .	<i>Id.</i>
Goudou . . . . .	Quelques maisons dans Alas.
Jayac . . . . .	La paroisse et Archignac.
Labatut . . . . .	Quelques villages dans Saint-Chamassy et Audrix.
La Cassagne . . . . .	La paroisse.
La Chapelle-au-Bareil . . . . .	<i>Id.</i>
La Faye . . . . .	Auriac en partie.
La Filolie . . . . .	Quelques villages dans Saint-Amand-de-Coly.
La Flaunie . . . . .	Deux villages dans Condat.
Lanquais . . . . .	La paroisse, Varennes, Saint-Aubin et Montmadalès.
Larche . . . . .	Pazayac, Grèzes, la Feuillade, Nadaillac, Ladornac.
La Roque . . . . .	Castel et Meyral.
La Roque-Gajac . . . . .	La paroisse.
La Salvagie . . . . .	Quelques villages dans Archignac et Paulin.
Lavaur . . . . .	La paroisse et Fontenilles.
Le Claud . . . . .	Quatre villages dans Eyvignes.
Le Peuch . . . . .	Peyzac, le Moustier, la Roque-Saint-Christophe.
Le Repaire . . . . .	Saint-Aubin et Nabirat.
Limeuil . . . . .	Audrix et Saint-Chamassy.
Losse . . . . .	Thonac.
Lusier . . . . .	Moncany.
Mons . . . . .	La paroisse.
Monsac . . . . .	<i>Id.</i>
Montcalou . . . . .	Quelques villages dans Gaumier.
Montferrant . . . . .	La paroisse, Sainte-Croix, Lolme, Saint-Marcory, Saint-Avit-Rivière et Saint-Romain.

Dordogne.

II

Justices locales.	Paroisses qui en dépendent.
Montfort.....	Vitrac, Carsac, la Canéda, Aillac et Saint-Vincent.
Montignac.....	La paroisse, Brenac, Bars et Valojoux.
Montmége.....	Quelques villages dans Terrasson.
Montmirail.....	Quelques maisons dans Cenac.
Palayrac.....	La paroisse.
Palomières.....	Un village dans Saint-Quentin.
Pauliac.....	Trois villages dans Daglan.
Paulin.....	La paroisse.
Pelevezy.....	Quelques villages dans Saint-Geniez et la Chapelle.
Peyraux (Les).....	Saint-Lazare et Bersac.
Peyruzet.....	Un village dans Daglan.
Proissans.....	La paroisse.
Puybcton.....	Clottes, Rampieux et la Bouquerie.
Puy-Martin.....	Quelques villages dans Marquay et Saint-André.
Rastignac.....	La Bachelerie, Peyrignac et Saint-Rabier.
Roque-Nadel.....	Quelques villages dans Veyrignac.
Rouffinou.....	Quelques villages dans Sireuil et Tursac.
Saint-Aigne.....	La paroisse.
Saint-Amand-de-Coly.....	La paroisse, Coly et Marcillac.
Saint-Avit-Sénieur.....	La paroisse.
Saint-Cyprien.....	La paroisse et Lussac.
Saint-Geniez.....	La paroisse.
Saint-Germain-de-Berbiguières.....	<i>Id.</i>
Saint-Germain-de-Pont-Roumieu.....	<i>Id.</i>
Saint-Léon.....	<i>Id.</i>
Saint-Martial.....	<i>Id.</i>
Saint-Pompon.....	<i>Id.</i>
Saint-Quentin.....	<i>Id.</i>
Salignac.....	Bourèze, Carluçet, Eybènes, Eyvignes, Saint-Grépin.
Sarlat.....	La ville.
Sauveboeuf.....	Aubas et les Farges ou Cheylard.
Sciorac.....	La paroisse.
Sergeac.....	<i>Id.</i>
Sermet.....	Loubéjac.
Tailleferie (La).....	Un village dans Marquay.
Tayac.....	La paroisse.
Tenniac.....	La paroisse, Alas et Campagnac.
Terrasson.....	La paroisse.
Tursac.....	<i>Id.</i>
Verdon.....	<i>Id.</i>
Veyrignac.....	<i>Id.</i>
Vierval.....	Quelques villages dans Archignac.
Viminières.....	Le village de Viminières, dans Bouzic.

## COUR DU CONSULAT DE PÉRIGUEUX.

Il était constant, au XIV<sup>e</sup> siècle, que Périgueux était le siège d'une juridiction d'appel pour la plus grande partie du duché d'Aquitaine : c'est ce que déclare le diplôme du duc d'Anjou rendu, en octobre 1349, pour le rétablissement des assises en cette ville.

Cette supériorité territoriale existait encore au commencement du XV<sup>e</sup> siècle. Le *Livre noir* contient une lettre écrite en 1428 par les consuls d'Aire et du Mas au sujet d'un appel fait de leur sentence devant la cour du consulat de Périgueux<sup>1</sup>.

Quand on rapproche d'une aussi vaste juridiction le serment de féauté que les habitants de Périgueux prêtèrent directement à Philippe-Auguste en 1204, par rapport à la ville, au même titre et dans les mêmes termes que le comte de Périgord pour le comté, il est difficile de ne pas reconnaître par ces hautes prérogatives, uniques peut-être dans l'histoire de France, que dans les premiers temps du moyen âge Périgueux jouissait encore, à la fois, d'un état de métropole en Aquitaine et de cité libre, héritage resté debout, malgré les malheurs des temps, de ce que fut Vésone à l'époque romaine.

La création des deux parlements de Toulouse et de Bordeaux, en 1369 et 1462, amena la fin de cette juridiction territoriale. Henri II établit en 1564 à Périgueux une *cour souveraine des aides*, avec autorité sur les généralités de Guyenne, de Poitou et d'Auvergne : l'ancien ressort sur le duché d'Aquitaine était ainsi rétabli; mais Bordeaux obtint dix-sept ans après la réunion de cette cour à son parlement. On conserva seulement des *elections* à Périgueux et à Sarlat.

Il y eut aussi des *subdélégations* à Périgueux, à Sarlat et à Nontron, relevant de l'intendance de Guyenne.

La dernière tentative pour rendre à Périgueux son rang de ville de premier ordre est due à Louis XVI, qui y établit un *grand bailliage*.

En 1789 il ne restait à la ville de son ancienne importance que la seigneurie qu'elle avait sur son territoire et sur les fiefs qui en relevaient. Ils se trouvent référés dans l'aveu et le dénombrement de 1579 :

Les maisons de Bourdeilles, de Barrière et de Limeuil, dans la Cité;

Le monastère des dames de la Visitation, l'enclos des prêtres de la Mission;

<sup>1</sup> « Cum ab antiquo maxima pars ducatus Aquitanie ut villa Burdegalis et Bayonæ et plures alie haberent ressortiri in assisiagiis de Petrogoris in causis appel-

lationum, etc. » (Archives de l'Hôtel de ville de Périgueux et Livre noir; l'extrait en est aux Antiquités de Vésone, t. I, p. 148.)



Les repaires nobles de la Gauderie, la Rampinsole, Beaufort, Lieu-Dieu, la Mothe, Gaussade, la Rolfie et la Jarte;

Les repaires de Montgaillard, Chevrier, Adian, Pronsaud, Pouzelande, Barat, Boulazac, la Filolie-l'Amourat, Trélistac, Bôrie-Porte et Bôrie-Petit ou Boudit, Bôrie-Bru, la Roussie et Lauterie.

La loi du 4 mars 1790 établit 9 districts : Périgueux, Belvez, Bergerac, Exideuil, Montignac, Montpont, Nontron, Ribérac, Sarlat.

La loi du 28 pluviôse au VIII créa les 5 arrondissements actuels.

Le nombre des cantons, d'abord de 74, fut depuis réduit à 47; il se subdivise en 582 communes.

**TABLEAU DE LA DIVISION ACTUELLE**  
DU DÉPARTEMENT DE LA DORDOGNE. (DÉNOMBREMENT DE L'ANNÉE 1872.)

COMMUNES.	SUPERFICIE en HECTARES.	POPULATION.	DISTANCE DE LA COMMUNE AU CHEF-LIEU		
			de canton.	d'arrondisse- ment.	de département.
<b>ARRONDISSEMENT DE PÉRIGUEUX.</b>					
Superficie : 1,953 myriares. — 9 cantons. — 113 communes. — 112,804 habitants.					
1. CANTON DE PÉRIGUEUX. — 7 Communes. — 28,173 habitants.					
Périgueux.....	979	21,864	„	„	„
Champcevinel.....	1,836	777	4	4	4
Chancelade.....	1,688	1,096	5	5	5
Château-l'Évêque.....	3,678	1,544	11	11	11
Couloumeix.....	2,170	1,188	6	6	6
Marsac.....	1,002	541	5	5	5
Trélistac.....	2,382	1,163	5	5	5
2. CANTON DE BRANTÔME. — 11 Communes. — 10,817 habitants.					
Brantôme.....	3,620	2,591	„	26	26
Agonac.....	3,853	1,590	15	13	13
Biras.....	1,989	746	11	16	16
Bourdeilles.....	2,259	1,458	8	26	26
Bussac.....	1,730	556	14	15	15
Eyvirat.....	1,836	612	11	20	20

## INTRODUCTION.

LXI

COMMUNES.	SUPERFICIE en HECTARES.	POPULATION.	DISTANCE DE LA COMMUNE AU CHEF-LIEU,		
			de canton.	d'arrondissement.	de département.
<b>CANTON DE BRANTÔME. (Suite.)</b>					
Front-d'Alemps (Saint-).....	1,948	658	14	20	20
Julien (Saint-).....	612	250	5	30	30
Lisle.....	1,860	1,187	17	20	20
Sencenac-et-Puy-de-Fourches.....	1,109	441	9	19	19
Valeuil.....	1,915	728	5	22	22
<b>3. CANTON DE SAINT-PIERRE-DE-CHIGNAC. — 15 Communes. — 10,975 habitants.</b>					
Pierre-de-Chignac (Saint-).....	1,573	882	„	16	16
Antoine-d'Auberoche (Saint-).....	807	206	8	22	22
Atur.....	1,968	774	9	6	6
Bassillac.....	1,873	770	12	8	8
Blis-et-Born.....	1,077	640	9	18	18
Boulazac.....	1,459	775	9	5	5
Crépin (Saint-).....	988	347	3	17	17
Eyliac.....	2,347	846	5	15	15
Geyrac (Saint-).....	1,761	702	7	22	22
La Douze.....	2,384	989	9	21	21
Laurent-sur-Manoire (Saint-).....	1,076	522	6	9	9
Marie-de-Chignac (Saint-).....	1,211	547	2	12	12
Marsaneix.....	2,457	851	8	14	14
Millac-d'Auberoche.....	1,990	838	5	20	20
Sanillac (Notre-Dame-de-).....	2,662	1,286	13	8	8
<b>4. CANTON D'EXIDEUIL. — 14 Communes. — 10,669 habitants.</b>					
Exideuil.....	500	2,186	„	34	34
Anliac.....	1,229	757	7	42	42
Clermont-d'Exideuil.....	1,205	517	4	31	31
Génis.....	2,650	1,388	11	45	45
Germain-des-Prés (Saint-).....	1,901	933	5	34	34
Jory-las-Bloux (Saint-).....	1,751	570	9	32	32
Martial-d'Albarède (Saint-).....	1,052	704	3	32	32
Médard (Saint-).....	1,839	931	3	37	37
Mesmin (Saint-).....	3,026	1,075	14	50	50
Pantaly-d'Exideuil (Saint-).....	861	434	4	31	31
Preyssac-d'Exideuil.....	344	168	7	39	39
Raphaël (Saint-).....	716	308	6	34	34
Salagnac.....	908	327	13	49	49
Trie (Saint-).....	1,130	371	15	51	51

COMMUNES.	SUPERFICIE en HECTARES.	POPULATION.	DISTANCE DE LA COMMUNE AU CHEF-LIEU		
			de canton.	d'arrondisse- ment.	de département.
5. CANTON DE VERN. — 16 Communes. — 10,290 habitants.					
Vern .....	3,336	1,842	#	21	21
Armand (Saint-).....	1,301	583	5	26	26
Breuil (Le).....	1,049	370	6	18	18
Bourrou.....	940	333	12	24	24
Chalagnac.....	1,527	609	13	14	14
Creysensac-et-Pissot.....	881	329	12	15	15
Église-Neuve.....	693	302	7	14	14
Fouleix.....	1,126	490	6	26	26
Grun .....	1,266	497	8	21	21
La Cropte.....	2,686	1,046	12	24	24
Mayme-de-Pereyrol (Saint-).....	1,112	581	7	25	25
Michel-de-Villadeix (Saint-).....	1,445	574	5	26	26
Paul-de-Serre (Saint-).....	1,077	515	12	15	15
Salon-et-Château-Miscier.....	1,745	568	6	23	23
Sendrieux.....	3,126	1,062	10	30	30
Veyrines.....	1,224	589	6	26	26
6. CANTON DE SAINT-ASTIER. — 12 Communes. — 12,194 habitants.					
Astier (Saint-).....	3,494	2,891	#	20	20
Anesse-et-Beaulieu.....	1,243	642	5	15	15
Coursac.....	2,493	1,062	10	15	15
Grignol.....	2,098	1,080	10	22	22
Jaure.....	773	346	13	25	25
La Chapelle-Gonaguet.....	1,928	577	15	12	12
Léguillac-de-Lauche.....	1,452	694	6	16	16
Léon-sur-l'Ille (Saint-).....	1,478	913	7	23	23
Manzac.....	2,068	952	10	19	19
Mensignac.....	7,608	1,144	11	16	16
Montren.....	2,088	1,028	7	16	16
Razac.....	1,474	865	10	11	11
7. CANTON D'HAUTEFORT. — 13 Communes. — 9,966 habitants.					
Hautefort.....	2,597	1,758	#	40	40
Badefol-d'Ans.....	1,869	1,193	8	48	48
Boisseuil.....	1,210	376	5	45	45
Cherveix.....	1,496	1,346	6	40	40
Chourgnac.....	711	305	9	31	31

COMMUNES.	SUPERFICIE en HECTARES.	POPULATION.	DISTANCE DE LA COMMUNE AU CHEF-LIEU		
			de canton.	d'arrondisse- ment.	de département.
CANTON D'HAUTEFORT. (Suite.)					
Coubjours.....	966	418	11	51	51
Eulalie-d'Ans (Sainte-).....	1,570	914	12	29	29
Granges-d'Ans.....	1,193	653	7	34	34
La Chapelle-Saint-Jean.....	331	171	10	40	40
Naillac.....	1,932	959	6	40	40
Les Teillots.....	1,029	408	7	47	47
Le Temple-la-Guyon.....	303	177	6	34	34
Tourtoirac.....	2,617	1,288	8	33	33
8. CANTON DE SAVIGNAC. — 14 Communes. — 10,742 habitants.					
Savignac.....	2,276	963	"	21	21
Antonc-et-Trigonan.....	2,097	918	11	10	10
Le Change.....	1,622	720	12	15	15
Cornille.....	1,333	478	11	10	10
Coulaures.....	2,993	1,365	7	28	28
Cubjac.....	2,127	1,112	7	20	20
Escoire.....	394	173	10	11	11
Ligueux.....	686	535	11	18	18
Mayac.....	1,165	548	3	24	24
Négrondes.....	2,090	982	10	23	23
Pantaly-d'Ans (Saint-).....	710	363	8	27	27
Sarliac.....	994	401	6	15	15
Sorges.....	4,853	1,895	6	20	20
Vincent-d'Exideuil (Saint-).....	1,031	366	4	17	17
9. CANTON DE THENON. — 11 Communes. — 8,978 habitants.					
Thenon.....	2,690	1,852	"	33	33
Ajat.....	2,255	829	6	30	30
Azerat.....	2,053	1,314	5	38	38
Bars.....	2,335	814	5	33	33
Brouchaud.....	1,229	506	12	24	24
Fosse-Magne.....	2,280	888	8	25	25
Gabillou.....	812	345	10	30	30
La Boissière-d'Ans.....	860	364	14	24	24
Limeyrat.....	2,014	514	10	22	22
Montagnac-d'Auberoche.....	1,022	354	13	20	20
Orse (Sainte-).....	2,416	1,198	11	33	33

COMMUNES.	SUPERFICIE en HECTARES.	POPULATION.	DISTANCE DE LA COMMUNE AU CHEF-LIEU		
			de canton.	d'arrondissement.	de département.
<b>ARRONDISSEMENT DE BERGERAC.</b>					
Superficie : 2,256 myriares. — 13 cantons. — 172 communes. — 111,381 habitants.					
1. CANTON DE BERGERAC. — 11 communes. — 17,918 habitants.					
Bergerac.....	5,610	11,699	"	"	49
Cours-de-Piles.....	1,081	624	7	7	56
Creysse.....	1,102	749	7	7	47
Germain (Saint-).....	1,413	522	10	10	49
La Mongie-Monstrauc.....	.....	840	12	12	41
Laurent-des-Vignes (Saint-).....	.....	402	6	6	55
Lembras.....	.....	582	5	5	44
Mouleydier.....	848	1,104	9	9	48
Naixant (Saint-).....	1,239	535	8	8	57
Queyssac.....	1,235	481	10	10	41
Sauveur (Saint-).....	931	380	9	9	46
2. CANTON DE SAINTE-ALVÈRE. — 8 communes. — 6,143 habitants.					
Alvère (Sainte-).....	3,242	1,703	"	29	32
Foy-de-Longa (Sainte-).....	1,616	685	6	24	35
Grand-Castang.....	521	206	8	25	38
Laurent-des-Bâtons (Saint-).....	1,948	588	7	26	27
Limeuil.....	1,055	840	11	38	45
Paunat.....	1,826	717	7	36	38
Pézul.....	1,038	481	5	34	38
Trémolac.....	1,403	923	10	30	45
3. CANTON DE BEAUMONT. — 13 Communes. — 8,233 habitants.					
Beaumont.....	2,418	1,926	"	29	60
Avit-Sénieur (Saint-).....	2,340	1,272	5	28	54
Bayac.....	1,022	588	7	23	58
Born-de-Champs.....	579	202	12	29	78
Bourniquel.....	895	267	7	28	50
Croix (Sainte-).....	1,287	554	8	36	63
La Bouquerie.....	1,076	449	4	33	61
Montferrand.....	1,310	585	10	39	61
Monsac.....	1,073	445	7	27	62
Naussanes.....	1,482	411	6	24	64
Nojals-et-Clottes.....	1,380	371	5	34	75
Rampieux.....	1,182	407	7	36	77
Sabine (Sainte-).....	1,818	756	9	32	72

## INTRODUCTION.

LXV

COMMUNES.	SUPERFICIE en HECTARES.	POPULATION.	DISTANCE DE LA COMMUNE AU CHEF-LIEU		
			de canton.	d'arrondisse- ment.	de département.
4. CANTON DE CADOUIN. — 11 Communes. — 6,205 habitants.					
Cadouin.....	1,545	691	"	36	47
Ales.....	941	649	7	35	40
Badefol.....	606	318	9	27	46
Bouillac.....	1,234	298	7	42	54
Cabans.....	1,546	1,162	7	38	49
Calès.....	802	618	8	28	45
Cussac.....	954	368	4	33	49
Molières.....	2,119	821	5	31	50
Palayrac.....	990	530	6	42	52
Pontours.....	669	328	11	24	47
Urval.....	1,337	422	8	44	54
5. CANTON D'EYMET. — 14 Communes. — 6,273 habitants.					
Eymet.....	1,026	1,800	"	25	74
Aubin-de-Cadelech (Saint-).....	1,366	650	11	26	75
Caprais (Saint-).....	1,116	415	14	21	70
Cogulot.....	508	197	3	27	76
Eulalie (Sainte-).....	672	201	5	24	73
Font-Roque.....	900	482	5	20	69
Innocence (Sainte-).....	720	312	8	19	68
Julien (Saint-).....	581	233	8	17	66
Razac.....	1,229	547	9	24	73
La Rouquette.....	1,240	515	2	24	73
Sadillac.....	564	197	12	19	68
Serres-et-Montguyard.....	685	338	4	29	78
Singleyrac.....	707	240	10	17	66
Sulpice (Saint-).....	352	146	4	29	78
6. CANTON D'ISSIGEAC. — 20 Communes. — 8,112 habitants.					
Issigeac.....	916	1,062	"	18	67
Aubin-de-Lanquais (Saint-).....	927	575	8	12	54
Bardou.....	476	166	5	27	74
Boisse.....	1,658	539	5	23	72
Bouniagues.....	861	503	9	12	61
Le Colombier.....	701	395	9	11	60
Cone-de-la-Barde.....	1,003	514	9	11	60
Eyrenville.....	1,287	470	6	23	70

Dordogne.

COMMUNES.	SUPERFICIE en HECTARES.	POPULATION.	DISTANCE DE LA COMMUNE AU CHEF-LIEU		
			de canton.	d'arrondisse- ment.	de département.
CANTON D'ISSIGEAC. (Suite.)					
Falgueyrat . . . . .	262	112	9	23	72
Faurilles . . . . .	430	147	10	28	77
Faux . . . . .	1,606	889	8	16	56
Léon (Saint-) . . . . .	568	352	8	27	76
Mandacou . . . . .	427	379	6	19	68
Montmadalès . . . . .	188	184	5	16	57
Mont-Marvès . . . . .	136	114	3	21	70
Montsaguel . . . . .	1,156	351	3	17	66
Montaut . . . . .	1,613	306	3	22	71
Perdoux (Saint-) . . . . .	733	308	7	14	63
Radegonde (Sainte-) . . . . .	479	225	9	28	77
Sernin-de-la-Barde (Saint-) . . . . .	1,140	521	6	14	63
7. CANTON DE LA FORCE. — 12 Communes. — 9,034 habitants.					
La Force . . . . .	1,560	1,074	"	10	58
Bosset . . . . .	1,760	514	10	16	47
Le Fleix . . . . .	1,805	1,417	12	20	62
Fraysse . . . . .	2,141	465	12	19	50
Georges-de-Blancanès (Saint-) . . . . .	1,394	439	7	15	50
Géry (Saint-) . . . . .	1,871	472	15	21	43
Ginestet . . . . .	1,306	491	7	9	55
Les Lèches . . . . .	2,158	545	15	19	41
Lunas . . . . .	1,378	418	8	11	55
Montfaucou . . . . .	2,474	517	16	76	56
Pierre-d'Eyraud (Saint-) . . . . .	2,616	1,507	6	14	63
Prignonrieu . . . . .	2,613	1,177	3	7	56
8. CANTON DE LA LINDE. — 15 Communes. — 8,421 habitants.					
La Linde . . . . .	2,771	2,066	"	21	50
Aigne (Saint-) . . . . .	587	283	9	13	52
Baneuil . . . . .	889	205	6	18	45
Caprais (Saint-) . . . . .	383	408	7	14	47
Cause-de-Clérans . . . . .	1,435	665	8	19	42
Couze-et-Saint-Front . . . . .	823	733	4	18	52
Saint-Félix . . . . .	1,688	599	12	18	36
Lanquais . . . . .	1,445	794	7	17	52
Liorac . . . . .	2,025	627	12	14	43

## INTRODUCTION.

LXVII

COMMUNES.	SUPERFICIE en HECTARES.	POPULATION.	DISTANCE DE LA COMMUNE AU CHEF-LIEU		
			de canton.	d'arrondissement.	de département.
CANTON DE LA LINDE. (Suite.)					
Marcel (Saint-)	1,149	436	9	23	36
Mauzac-et-Saint-Mayme-de-Rauzan...	1,064	488	6	27	44
Pressignac	993	524	7	22	40
Varennès	405	258	6	17	51
Verdon	495	148	10	16	53
Vic	713	224	8	24	39
9. CANTON DE MONTPAZIER. — 13 Communes. — 5,438 habitants.					
Montpazier	...	981	"	44	67
Avit-Rivière (Saint-)	1,400	378	8	38	59
Biron	1,989	507	7	50	74
Capdrot	4,372	1,115	3	46	69
Cassien (Saint-)	472	158	6	45	68
Gaujac	1,017	312	3	46	69
La Valade	395	174	4	40	67
Lolme	692	257	7	39	65
Marcory (Saint-)	476	185	6	43	63
Marsalès	943	240	3	42	65
Romain (Saint-)	748	259	5	41	63
Soulaures	1,028	335	5	49	71
Vert-de-Biron	1,617	537	8	48	75
10. CANTON DU SIGOULÈS. — 17 Communes. — 9,789 habitants.					
Le Sigoulès	1,086	725	"	15	64
Cunéges	598	427	4	15	64
Flaugeac	735	325	4	14	63
Gageac-et-Rouillac	1,399	636	7	18	67
Gardone	826	699	13	13	62
La Mongie-Saint-Martin	2,064	1,254	13	9	58
Mescoulès	485	261	2	14	63
Montbazillac	1,959	1,183	11	8	57
Monbos	460	141	3	18	67
Monestier	1,775	785	8	19	68
Pomport	1,955	987	3	12	61
Puy-Guilhem	467	239	8	23	72
Razac-de-Saussignac	1,158	522	13	19	68
Ribagnac	1,181	402	8	12	61



COMMUNES.	SUPERFICIE en HECTARES.	POPULATION.	DISTANCE DE LA COMMUNE AU CHEF-LIEU		
			de canton.	d'arrondissement.	de département.
CANTON DU SIGOULÈS. (Suite.)					
Rouffignac.....	652	310	7	10	59
Saussignac.....	397	493	9	18	67
Thénac.....	1,107	403	7	21	70
11. CANTON DE VÉLINES. — 13 Communes. — 8,965 habitants.					
Vélines.....	1,047	873	#	34	66
Antoine-de-Breuil (Saint-).....	1,698	1,513	6	27	72
Bonneville-et-Saint-Avit.....	704	295	3	37	69
Port-de-Sainte-Foy.....	1,324	1,274	7	23	63
Fougueyrolles.....	1,145	512	7	26	68
La Mothe-Montravel.....	1,163	959	8	38	74
Michel-et-Bonnefare (Saint-).....	910	427	10	41	74
Mont-Caret.....	1,707	1,120	6	35	72
Montazeau.....	1,378	526	5	38	61
Nastringues.....	600	194	5	29	70
Ponchat.....	593	272	11	24	67
Seurin-de-Prats (Saint-).....	557	626	6	35	72
Vivien (Saint-).....	824	374	5	38	62
12. CANTON DE VILLAMBLARD. — 17 Communes. — 10,724 habitants.					
Villamblard.....	2,043	1,328	#	23	32
Beauregard-et-Bassac.....	1,202	480	11	24	28
Beleymas.....	1,607	502	5	19	34
Camp-Segret.....	1,383	650	11	13	37
Clermont-de-Beauregard.....	625	280	13	20	31
Douville.....	1,991	837	5	22	28
Église-Neuve-d'Issac.....	1,667	401	12	21	40
Georges-de-Montclar (Saint-).....	1,368	649	12	20	34
Hilaire-d'Estissac (Saint-).....	615	321	3	23	33
Issac.....	2,332	1,027	9	25	35
Jean-d'Estissac (Saint-).....	1,286	441	3	27	31
Jean-d'Eyraud (Saint-).....	1,005	505	11	17	40
Julien-de-Crempse (Saint-).....	1,118	435	8	14	39
La Veyssière.....	669	223	13	13	43
Martin-des-Combes (Saint-).....	1,399	545	12	18	32
Maurens.....	2,256	1,042	13	11	42
Montagnac-la-Crempse.....	2,549	1,038	5	20	35

COMMUNES.	SUPERFICIE en HECTARES.	POPULATION.	DISTANCE DE LA COMMUNE AU CHEF-LIEU		
			de canton.	d'arrondisse- ment.	de département.
<b>13. CANTON DE VILLEFRANCHE-DE-LONGCHAPT. — 8 Communes. — 6,126 habitants.</b>					
Villefranche-de-Longchapt.....	...	900	"	38	64
Carsac.....	691	317	4	35	62
Géraud-de-Corps (Saint-).....	1,495	408	18	28	60
Martin-de-Gurson (Saint-).....	2,460	767	5	35	62
Méard-de-Gurson (Saint-).....	2,838	1,349	12	26	64
Minzac.....	2,606	969	3	43	62
Montpeyroux.....	2,189	809	4	41	68
Remy (Saint-).....	2,226	607	13	31	59
<b>ARRONDISSEMENT DE SARLAT.</b>					
Superficie : près de 2,000 myriares. — 10 cantons. — 133 communes. — 108,814 habitants.					
<b>1. CANTON DE SARLAT. — 13 Communes. — 14,547 habitants.</b>					
Sarlat.....	4,014	6,255	"	"	72
André-et-Alas-l'Évêque (Saint-).....	2,948	965	7	7	63
Beynac-et-Cazenac.....	1,319	740	11	11	63
La Canéda.....	200	442	5	5	77
La Roque-Gajac.....	716	667	13	13	85
Marcillac-Saint-Quentin.....	1,711	654	9	9	71
Marquay.....	2,502	930	11	11	83
Sainte-Natalène.....	1,400	632	8	8	80
Proissans.....	1,791	880	7	7	79
Tanniers.....	1,959	707	13	13	76
Vézac.....	1,339	572	9	9	81
Vincent-de-Paluel (Saint-).....	705	293	10	10	82
Vitrac.....	1,438	810	8	8	80
<b>2. CANTON DE BELVEZ. — 15 Communes. — 8,648 habitants.</b>					
Belvez.....	1,398	2,368	"	33	63
Amand-de-Belvez (Saint-).....	734	315	6	38	68
Carvès.....	1,050	477	8	24	70
Cladech.....	569	280	11	23	65
Doissac.....	1,583	503	9	34	71
Font-Galau.....	1,050	253	8	41	71
Foy-de-Belvez (Sainte-).....	766	300	6	39	69

COMMUNES.	SUPERFICIE en HECTARES.	POPULATION.	DISTANCE DE LA COMMUNE AU CHEF-LIEU		
			de canton.	d'arrondissement.	de département.
CANTON DE BELVEZ. (Suite.)					
Germain (Saint-)	746	450	7	24	66
Grives	829	487	7	24	69
Larzac	694	341	5	36	66
Montplaisant	556	428	4	30	62
Pardoux-et-Vielvic (Saint-)	1,454	395	4	37	67
Sagelat	787	528	3	31	62
Sales-de-Belvez	898	307	9	41	72
Siorac	1,159	1,216	6	27	57
3. CANTON DU BUGUE. — 11 Communes. — 8,563 habitants.					
Le Bugue	3,003	2,903	"	30	41
Avit-de-Vialard (Saint-)	860	217	7	37	36
Campagne	1,471	596	4	26	45
Sernin-de-Reillac (Saint-)	...	342	19	42	34
Cir (Saint-)	612	291	5	30	46
Félix-de-Reillac-et-Mortemart (Saint-)	2,064	625	15	44	29
Fleurac	2,282	852	16	35	35
Journiac	1,924	829	7	37	35
Manauric	1,020	397	11	35	41
Mauzens-Miremont	2,057	1,155	13	42	33
Savignac	792	356	7	36	39
4. CANTON DE CARLUX. — 12 Communes. — 7,027 habitants.					
Carlux	1,331	1,017	"	17	89
Aillac	258	291	7	13	85
Calviac	1,450	730	4	13	85
Carsac	2,056	801	11	9	81
Cazolès	311	404	10	24	96
Julien-de-Lampon (Saint-)	1,323	1,016	4	17	89
Mundane (Sainte-)	963	503	6	15	87
Orliaguet	945	307	5	19	91
Peyrillac-et-Millac	735	513	7	21	93
Prats-de-Carlux	1,300	655	5	11	83
Simeyrois	949	412	3	13	85
Veyrignac	955	378	8	14	86

## INTRODUCTION.

LXXI

COMMUNES.	SUPERFICIE en HECTARES.	POPULATION.	DISTANCE DE LA COMMUNE AU CHEF-LIEU		
			de canton.	d'arrondissement.	de département.
5. CANTON DE SAINT-CYPRIEN. — 15 Communes. — 11,892 habitants.					
Saint-Cyprien.....	2,222	2,364	„	19	54
Alas-de-Berbiguières.....	714	457	6	17	60
Audrix.....	639	296	3	28	47
Berbiguières.....	535	359	6	25	60
Bezenac.....	412	351	6	17	60
Castel.....	2,007	794	3	18	57
Chamassy (Saint-).....	1,558	887	12	31	43
Coux-et-Bigaroque.....	1,932	1,658	8	27	54
Marnac.....	792	488	6	25	60
Mouzens.....	814	551	5	24	59
Meyral.....	1,853	778	5	26	55
Sireuil.....	1,255	461	11	19	65
Tayac.....	2,616	1,159	12	30	51
Tursac.....	1,817	703	17	36	56
Vincent-de-Cosse (Saint-).....	716	586	6	15	60
6. CANTON DE DOME. — 15 Communes. — 13,635 habitants.					
Dome.....	2,543	1,846	„	13	85
Aubin-de-Nabirat (Saint-).....	650	446	12	23	95
Bouzac.....	1,222	720	12	22	94
Castelnau-et-Fayrac.....	1,352	726	10	11	83
Cénac-et-Saint-Julien.....	2,068	1,411	3	12	84
Cibragnet (Saint-).....	1,063	545	6	15	87
Daglan.....	2,062	1,573	12	21	93
Florimont-et-Gaumier.....	925	690	16	26	98
Gaulegeac.....	1,228	812	15	12	84
La Chapelle-Péchaud.....	736	319	13	19	91
Laurent-de-Castelnau (Saint-).....	1,539	886	20	32	72
Martial-de-Nabirat (Saint-).....	1,556	1,133	11	21	93
Nabirat.....	1,681	697	12	21	93
Pompon (Saint-).....	2,787	1,314	16	27	76
Veyrines.....	1,144	517	13	18	90
7. CANTON DE MONTIGNAC. — 14 Communes. — 14,889 habitants.					
Montignac.....	3,708	3,773	„	25	7
Amand-de-Coly (Saint-).....	2,722	965	10	27	54
Aubas.....	1,754	542	5	26	51

COMMUNES.	SUPERFICIE en HECTARES.	POPULATION.	DISTANCE DE LA COMMUNE AU CHEF-LIEU		
			de canton.	d'arrondisse- ment.	de département.
CANTON DE MONTIGNAC. (Suite.)					
Auriac . . . . .	1,864	1,065	7	31	41
Fanlac . . . . .	1,478	511	8	33	53
Les Farges . . . . .	814	359	7	33	46
La Chapelle-au-Bareil . . . . .	2,029	900	14	20	60
Léon (Saint-) . . . . .	1,376	1,068	10	23	48
Payzac . . . . .	1,010	456	15	26	44
Plazac . . . . .	3,514	1,586	14	31	35
Rouffignac . . . . .	...	2,305	21	37	29
Sergeac . . . . .	1,071	384	10	21	50
Thonac . . . . .	1,162	474	7	24	43
Valojoux . . . . .	1,227	501	8	24	55
8. CANTON DE SALIGNAC. — 9 Communes. — 7,936 habitants.					
Salignac . . . . .	1,944	1,253	„	17	66
Archignac . . . . .	2,355	919	6	22	65
Borrèze . . . . .	2,228	948	7	23	73
Crépin-Carlucet (Saint-) . . . . .	1,888	724	5	13	70
Eyvigues-et-Eybènes . . . . .	2,534	592	7	17	73
Saint-Geniez . . . . .	3,411	1,400	7	15	61
Jayac . . . . .	1,795	607	9	25	69
Nadaillac . . . . .	2,784	872	13	30	79
Paulin . . . . .	1,156	621	6	23	69
9. CANTON DE TERRASSON. — 17 Communes. — 14,946 habitants.					
Terrasson . . . . .	3,292	3,680	„	44	53
Beauregard . . . . .	1,327	1,300	9	39	48
Châtres . . . . .	1,233	586	15	45	59
Chavagnac . . . . .	1,391	662	10	34	62
Coly . . . . .	803	303	13	56	52
Condat-sur-Vézère . . . . .	1,664	687	9	31	45
Les Grèzes . . . . .	601	347	8	52	63
La Bachelerie . . . . .	1,784	1,586	14	37	41
La Cassagne . . . . .	1,538	510	20	32	62
Ladornac . . . . .	1,639	642	11	37	66
La Feuillade . . . . .	397	300	11	38	63
La Villedieu . . . . .	...	386	5	38	49
Lazare (Saint-) . . . . .	565	551	7	36	46

## INTRODUCTION.

LXXIII

COMMUNES.	SUPERFICIE en HECTARES.	POPULATION.	DISTANCE DE LA COMMUNE AU CHEF-LIEU		
			de canton.	d'arrondisse- ment.	de département.
<b>CANTON DE TERRASSON. (Suite.)</b>					
Pazayac .....	683	528	10	40	63
Peyrignac .....	647	557	13	41	42
Rabier (Saint) .....	1,643	1,197	17	40	43
Villac .....	2,145	1,124	11	50	59
<b>10. CANTON DE VILLEFRANCHE-DE-BELVEZ. — 12 Communes. — 6,731 habitants.</b>					
Villefranche-de-Belvez .....	2,237	1,641	#	46	84
Besse .....	1,672	596	6	40	80
Campagnac-lez-Quercy .....	2,012	1,149	15	29	83
Étienne-des-Landes (Saint) .....	288	60	7	53	91
Fontenille-et-Aiguepares .....	1,063	363	7	52	90
La Trape .....	305	69	9	47	75
Lavaur .....	920	370	6	50	89
Loubéjac .....	1,904	746	6	51	89
Mazeyrolles .....	1,683	533	8	48	76
Orliac .....	1,076	217	13	43	73
Prats-de-Belvez .....	1,127	335	10	36	74
Sernin-de-l'Herm (Saint) .....	...	652	5	49	85
<b>ARRONDISSEMENT DE RIBÉRAC.</b>					
Superficie : 1,421 myriares. — 7 cantons. — 84 communes. — 68,708 habitants.					
<b>1. CANTON DE RIBÉRAC. — 13 Communes. — 12,079 habitants.</b>					
Ribérac .....	2,319	3,578	#	#	37
Allemans .....	1,877	1,156	6	6	41
Bersat (Le Petit) .....	1,085	523	12	12	49
Bourg-du-Bost .....	723	384	8	8	45
Chassaigne .....	579	283	8	8	45
Combeyranche .....	393	271	7	7	42
Martin-de-Ribérac (Saint) .....	1,596	987	3	3	38
Méard-de-Drone (Saint) .....	894	587	8	8	29
Pardoux (Saint) .....	869	441	8	8	28
Siorac .....	2,086	613	7	7	34
Sulpice-de-Roumagnac (Saint) .....	1,070	625	8	8	30
Vanxains .....	3,589	1,593	7	7	43
Villetoureix .....	1,638	1,038	4	4	35

Dordogne.

COMMUNES.	SUPERFICIE en HECTARES.	POPULATION.	DISTANCE DE LA COMMUNE AU CHEF-LIEU		
			de canton.	d'arrondisse- ment.	de département.
<b>2. CANTON DE SAINTE-AULAYE. — 13 Communes. — 10,671 habitants.</b>					
Sainte-Aulaye.....	3,471	1,451	"	19	56
Chenau.....	1,258	703	4	24	60
Cumont.....	1,214	949	9	12	47
Festalemps.....	1,227	745	10	10	47
La Gemaye.....	3,218	402	12	13	43
La Roche-Chalais.....	.....	2,380	12	31	68
Michel-l'Écluse-et-Lesparon (Saint-).	6,684	1,334	10	28	59
Parcouf.....	1,418	671	10	29	66
Pont-Eyraud.....	113	152	10	12	44
Privat (Saint-)	1,899	1,093	8	12	49
Puy-Mangou.....	1,127	221	5	25	61
Servanches.....	2,056	236	8	22	52
Vincent-Jalmoutier (Saint-)	971	334	5	15	48
<b>3. CANTON DE MONTPONT. — 9 Communes. — 8,885 habitants.</b>					
Montpont.....	1,848	2,022	"	34	56
Barthélemy (Saint-)	3,486	900	9	28	50
Échourgnac.....	4,194	556	14	19	48
Eygurande-et-Gardedeuil.....	3,388	679	9	31	53
Martial-d'Artensec (Saint-)	3,216	1,208	5	36	51
Menesplet.....	1,891	949	6	38	62
Monesterol.....	2,785	1,174	3	37	57
Pizou.....	1,702	1,108	12	39	68
Sauveur (Saint-)	930	289	11	37	49
<b>4. CANTON DE MONTAGRIER. — 10 Communes. — 8,722 habitants.</b>					
Montagrier.....	1,404	761	"	14	27
Brassac.....	3,153	1,549	6	16	38
Celle.....	2,783	1,418	8	10	34
Chapdeuil-et-Saint-Just (Le).....	1,891	687	11	20	31
Creysac.....	455	229	10	23	25
Douchapt.....	848	564	8	9	28
Paussac-et-Saint-Vivien.....	2,217	941	14	26	31
Segonzac.....	387	455	12	13	28
Tocane-Saint-Apre.....	3,235	2,016	3	14	24
Victor (Saint-)	512	312	5	9	31

## INTRODUCTION.

LXXV

COMMUNES.	SUPERFICIE en HECTARES.	POPULATION.	DISTANCE DE LA COMMUNE AU CHEF-LIEU		
			de canton.	d'arrondisse- ment.	de département.
5. CANTON DE MUSSIDAN. — 11 Communes. — 8,514 habitants.					
Mussidan .....	377	2,053	#	27	36
Beaupouyet .....	2,263	758	9	36	46
Bourgnac .....	502	426	4	30	37
Étienne-de-Puy-Corbier (Saint-)....	1,354	278	8	22	39
Front-de-Pradoux (Saint-).....	902	568	2	24	35
Laurent-des-Hommes (Saint-).....	3,200	1,147	10	30	47
Louis (Saint-).....	282	226	4	25	34
Martin-l'Astier (Saint-).....	940	262	4	27	38
Médard (Saint-).....	2,375	925	2	28	38
Michel-de-Double (Saint-).....	2,948	667	8	24	44
Sourzac .....	2,738	1,204	3	24	33
6. CANTON DE NEUVIC. — 11 Communes. — 8,726 habitants.					
Neuvic .....	2,582	2,178	#	24	25
André-de-Double (Saint-).....	2,761	493	16	15	37
Aquilin (Saint-).....	2,235	920	11	17	22
Ataux (Saint-Jean-d').....	.....	252	8	17	29
Beaurone .....	1,924	786	8	19	34
Chantérac .....	1,894	920	10	14	25
Douzillac .....	1,717	1,043	6	22	31
Germain-du-Salembre (Saint-).....	1,955	794	5	18	26
Séverin-d'Estissac (Saint-).....	531	148	7	31	29
Vallereuil .....	927	423	5	29	24
Vincent-de-Connezac (Saint-).....	1,481	769	11	11	35
7. CANTON DE VERTEILLAC. — 17 Communes. — 11,111 habitants.					
Verteillac .....	1,845	1,117	#	13	41
Auriac .....	719	389	12	20	52
Bertric-et-Burée .....	1,673	720	5	7	44
Bourg-de-Maisons .....	915	221	8	15	37
Bouteilles-Saint-Sébastien .....	1,397	607	7	15	47
Cercles-et-la-Chapelle-Montabourlet..	2,048	720	8	20	35
Champagne-et-Fontaine .....	2,508	1,246	11	23	48
Cherval .....	1,871	907	7	19	42
Coutures .....	852	462	4	11	38
Gouts-Rossignol .....	2,490	872	9	22	41
La Chapelle-Grésignac .....	694	375	8	20	48



COMMUNES.	SUPERFICIE en HECTARES.	POPULATION.	DISTANCE DE LA COMMUNE AU CHEF-LIEU		
			de canton.	d'arrondisse- ment.	de département.
CANTON DE VERTEILLAC. (Suite.)					
La Tour-Blanche .....	.....	527	7	18	34
Lusignac .....	788	464	7	12	47
Martial-de-Viveyrol (Saint-) .....	1,265	619	3	16	44
Nanteuil .....	1,372	713	9	22	49
Paul-Lizone (Saint-) .....	928	707	10	11	48
Vendoire .....	1,165	445	11	24	51
ARRONDISSEMENT DE NONTRON.					
Superficie : 1,700 myriares. — 8 cantons. — 80 communes. — 78,434 habitants.					
1. CANTON DE NONTRON. — 14 Communes. — 13,617 habitants.					
Nontron .....	2,546	3,292	„	„	48
Abjat .....	2,838	1,548	16	16	64
Augignac .....	2,338	1,215	9	9	57
Bourdeix .....	1,169	540	9	9	57
Connezac .....	588	234	13	13	56
Estèphe (Saint-) .....	2,178	1,067	11	11	59
Front (Saint-) .....	.....	328	7	7	43
Haute-Faye .....	.....	409	15	15	57
Javerlhac .....	2,925	1,351	11	11	59
Lussas-et-Nontronneau .....	2,291	883	8	8	56
Martial-de-Yalette (Saint-) .....	1,632	1,017	2	2	46
Martin-le-Pin (Saint-) .....	1,594	624	6	6	54
Savignac-de-Nontron .....	994	376	6	6	54
Teyjac .....	1,746	733	13	13	61
2. CANTON DE BUSSIÈRE-BADIL. — 8 Communes. — 8,311 habitants.					
Bussière-Badil .....	2,061	1,322	„	18	65
Barthélemy (Saint-) .....	1,540	742	12	17	65
Busseroles .....	3,364	1,874	5	22	70
Étouars .....	807	1,595	7	11	59
Pluviers .....	1,872	1,026	10	13	61
Reillac-et-Champniers .....	2,106	431	12	20	68
Soudat .....	910	34	5	16	64
Varagne .....	1,710	937	9	14	62

INTRODUCTION.

LXXVII

COMMUNES.	SUPERFICIE en HECTARES.	POPULATION.	DISTANCE DE LA COMMUNE AU CHEF-LIEU		
			de canton.	d'arrondisse- ment.	de département.
3. CANTON DE CHAMPAGNAC. — 10 Communes. — 7,021 habitants.					
Champagnac.....	1,913	983	"	20	34
Angel (Saint-).....	1,986	473	9	8	38
Boulouneix.....	1,216	592	10	21	30
Cantillac.....	835	337	5	18	30
Condat.....	1,698	645	2	22	28
La Chapelle-Faucher.....	1,905	882	5	22	23
La Chapelle-Montmoreau.....	825	302	10	11	35
Pancrace (Saint-).....	689	331	5	13	35
Quinsac.....	1,795	807	4	14	37
Villars.....	2,871	1,669	6	18	34
4. CANTON DE JUMILLAC-LE-GRAND. — 7 Communes. — 8,332 habitants.					
Jumillac-le-Grand.....	1,793	2,599	"	45	53
Chalais.....	1,904	636	11	27	45
Frugie (Saint-Pierre-de-).....	.....	643	13	36	51
Jory (Saint-).....	3,243	1,224	14	25	44
La Coquille.....	2,277	997	12	34	48
Paul-la-Roche (Saint-).....	3,998	1,444	6	33	44
Priest-les-Fougères (Saint-).....	2,118	789	9	37	51
5. CANTON DE LA NOUAILLE. — 10 Communes. — 12,065 habitants.					
La Nouaille.....	2,461	1,546	"	54	45
Angoisse.....	2,367	1,131	5	52	50
Cyr-les-Champagnes (Saint-).....	1,595	750	15	68	51
Dussac.....	2,103	962	5	48	40
Nantiat.....	1,150	728	14	40	37
Payzac.....	4,957	2,230	7	61	52
Sarlande.....	3,500	1,038	8	50	54
Sarrazac.....	3,087	1,290	13	43	49
Savignac-les-Drier.....	2,690	1,320	17	51	46
Sulpice-d'Exideuil (Saint-).....	1,972	1,070	12	42	36
6. CANTON DE MAREUIL. — 14 Communes. — 8,760 habitants.					
Mareuil.....	2,578	1,565	"	22	47
Beaussac.....	2,037	505	8	15	54
Champeaux.....	2,400	673	13	14	43

## INTRODUCTION.

COMMUNES.	SUPERFICIE en HECTARES.	POPULATION.	DISTANCE DE LA COMMUNE AU CHEF-LIEU		
			de canton.	d'arrondisse- ment.	de département.
CANTON DE MAREUIL. (Suite.)					
Crépin (Saint-)	2,566	791	13	16	35
Croix (Sainte-)	1,236	397	4	25	50
Félix (Saint-)	626	220	10	17	37
Graulges (Les)	211	230	6	27	52
Ladosse	1,416	411	7	16	53
La Roche-Beaucourt	1,731	897	9	30	55
Léguillac-de-Cercle	2,204	953	10	25	42
Monsec	1,278	518	8	21	29
Puy-Renier	762	238	5	20	52
Sulpice-de-Mareuil (Saint-)	1,159	427	5	17	52
Vieux-Mareuil	2,758	935	5	21	42
7. CANTON DE SAINT-PARDOUX-LA-RIVIÈRE. — 7 Communes. — 9,656 habitants.					
Saint-Pardoux-la-Rivière	2,344	1,643	„	11	49
Firbeix	2,326	863	25	34	57
Front-la-Rivière (Saint-)	1,846	930	4	15	43
Mialet	3,836	1,768	16	25	50
Millac-de-Nontron	3,607	1,519	5	16	44
Romain (Saint-)	3,088	762	6	15	54
Saud (Saint-)	6,002	2,171	10	18	55
8. CANTON DE THIVIERS. — 10 Communes. — 10,672 habitants.					
Thiviers	2,820	3,011	„	32	33
Corgnac	2,114	1,260	6	38	30
Eyzerat	1,142	669	4	36	30
Jean-de-Cole (Saint-)	1,270	829	7	25	39
Lempzours	1,115	358	11	25	22
Martin-de-Fressengeas (Saint-)	2,126	1,001	11	24	43
Nanteuil	1,734	1,032	2	35	34
Pierre-de-Cole (Saint-)	2,051	1,144	12	24	28
Romain-et-Saint-Clément (Saint-)	1,421	632	5	28	37
Vaunac	1,412	686	68	29	29

## POPULATION TOTALE DU DÉPARTEMENT.

Sexe masculin .....	240,270	} 480,141
Sexe féminin .....	239,871	

AGGLOMÉRATION DE LA POPULATION DANS LES CHEFS-LIEUX D'ARRONDISSEMENTS ET DE CANTONS  
ET DANS LES COMMUNES DE 2,000 ÂMES ET AU-DESSUS.

ARRONDISSEMENTS.	COMMUNES.	POPULATION FLOTTANTE.	POPULATION NORMALE OU MUNICIPALE	
			TOTALE.	AGGLOMÉRÉE.
Bergerac.....	Beaumont.....	"	1,926	1,025
	Bergerac.....	655	11,044	8,024
	Cadouin.....	"	691	393
	Eymet.....	"	1,800	1,416
	Issigeac.....	"	1,062	860
	La Force.....	172	902	220
	La Linde.....	"	2,066	801
	Le Sigoulès.....	"	725	335
	Montpazier.....	34	947	837
	Sainte-Alvère.....	"	1,703	482
	Vélines.....	"	873	743
	Villamblard.....	"	1,328	595
	Villefranche-de-Longchapt...	"	900	420
	Nontron.....	Bussière-Badil.....	"	1,322
Champagnac.....		"	983	292
Jumillac-le-Grand.....		16	2,583	540
La Nouaille.....		"	1,546	650
Mareuil.....		"	1,565	885
Nontron.....		69	3,223	2,222
Payzac.....		"	2,230	446
Saint-Pardoux-la-Rivière.....		"	1,643	832
Saint-Saud.....	"	2,171	306	
Thiviers.....	88	2,923	1,899	

## INTRODUCTION.

ARRONDISSEMENTS.	COMMUNES.	POPULATION FLOTTANTE.	POPULATION NORMALE OU MUNICIPALE	
			TOTALE.	AGGLOMÉRÉE.
Périgueux.....	Brantôme.....	#	2,591	1,335
	Exideuil.....	71	2,115	1,879
	Hautefort.....	41	1,717	535
	Périgueux.....	1,908	19,956	19,408
	Saint-Astier.....	10	2,881	805
	Saint-Pierre-de-Chignac.....	17	865	208
	Savignac.....	#	963	349
	Thenon.....	#	1,852	750
	Vern.....	#	1,842	797
Ribérac.....	La Roche-Chalais.....	45	2,335	1,071
	Montpont.....	10	2,012	1,528
	Montagnier.....	#	761	165
	Mussidan.....	73	1,980	1,790
	Neuville.....	#	2,178	421
	Ribérac.....	60	3,518	1,836
	Sainte-Aulaye.....	#	1,451	474
	Tocane-Saint-Apre.....	#	2,016	538
	Verteillac.....	#	1,117	297
Sarlat.....	Belvez.....	95	2,273	1,690
	Carlux.....	#	1,017	381
	Dome.....	#	1,846	969
	Le Bugue.....	#	2,903	1,616
	Montignac.....	72	3,701	2,508
	Rouffignac.....	#	2,305	349
	Saint-Cyprien.....	#	2,364	1,555
	Salignac.....	#	1,253	567
	Sarlat.....	361	5,894	3,569
	Terrasson.....	111	3,569	2,222
Villefranche-de-Belvez.....	#	1,641	1,065	

## LISTE ALPHABÉTIQUE

## DES SOURCES

OÙ L'ON A PUISÉ LES RENSEIGNEMENTS CONTENUS DANS CE DICTIONNAIRE.

## I. — COLLECTIONS ET FONDS MANUSCRITS.

1. Collection de l'abbé de Lespine. Elle renferme un grand nombre de chartes originales, et de plus la copie textuelle et in extenso de tous les actes relatifs au Périgord que l'abbé de Lespine a pu découvrir, soit dans le pays, soit pendant qu'il était conservateur de la Bibliothèque de la rue de Richelieu. 106 volumes in-folio, dont la table a été ainsi relevée par M. Léopold Delisle :
- Vol. XXVII. Évêché de Périgueux, I.  
Fol. 3, anciens pouillés; — 86, concile de Périgueux, 1365; — 94, archidiacons, doyens, etc.; — 153, 2, chapitres de Périgueux; — 381, parages des chapitres; — 398, pariage, cour du célerier.
- Vol. XXVIII. Évêché de Périgueux, II.  
Fol. 1, cardinaux du Périgord; — 104, extrait du répertoire du registre de Jean XXII et ses successeurs jusqu'à Benoît XIII.
- Vol. XXIX. Évêché de Périgueux, III.  
Mélanges. Extraits des archives du Vatican.
- Vol. XXX. Évêques de Périgueux, 300 à 1295.  
Fol. 81, Fragment. de Petrag. episcop. Texte de Labbe.
- Vol. XXXI. Suite, 1295 à 1500.
- Vol. XXXII. Suite, 1500 à 1822.
- Vol. XXXIII. Abbayes.  
Fol. 1, Andrivaux; — 5, Aubeterre; — 52, Bergerac, Jacobins; — 65, *id.* Saint-Martin; — 139, *id.* Récollets; — 149, Boschaud, extraits du cartulaire; — 179, Brantôme, *id.* — 267, le Bugue, *id.* — 299 et 361, Chancelade, *id.* — 387, Chastres, *id.* — 420, Calabre, *id.* — 425, La Faye, *id.* — 443, Font-Gaufrier, *id.* — 464, Fontaines, *id.*
- Vol. XXXIV. Abbayes. (Suite.)  
Fol. 1, Peyrouse, extraits du cartulaire; — 39, Peyrat, *id.* — 42, Ligueux, *id.* — 84, Mont-Caret, *id.* — 86, Paunac, *id.* — 129, Périgueux (Cordeliers); Dordogne.
- 134, Périgueux (Jacobins, Minimes); — 142, Plaignac; — 150, la Roche-Beaucourt; — 172, Roncenc; — 180, Saint-Astier, cartulaire; — 356, Saint-Cybard d'Angoulême, *id.*
- Vol. XXXV. Abbayes. (Suite.)  
Fol. 1, Sainte-Claire, archives; — 53, Saint-Cyprien, *id.* — 78, Saint-Front de Périgueux; — 82, Saint-Jean-de-Cole; — 90, Saint-Jean-de-Jérusalem; — 109, Saint-Martin et Saint-Cybard-lez-Périgueux; — 111, Saint-Médard de l'Abbaye; — 119, Saint-Sylvain de la Mongie; — 126, Saint-Pardoux; — 132, Sainte-Ursule; — 134, Notre-Dame de Sainte; — 146, la Seauve majeure; — 213, Sourzac; — 225, Templiers; — 231, Terrasson; — 264, Tourtoirac; — 322, Trémolac; — 337, Vauxclair; — 360, Vigeois; — 365, Visitation.
- Vol. XXXVI. Évêché de Sarlat.
- Vol. XXXVII. Abbayes du diocèse de Sarlat.  
Fol. 1, Aillac; — 4, Aymet; — 5, Belvez (Jacobins de); — 14-20, Biron (Bénédictins de); — 25, Cadouin; — 246, Issigeac; — 274, Montpazier; — 283, Saint-Amand-de-Boixe; — 298, Saint-Amand-de-Coly; — 342, Saint-Avit-Sénieur; — 369, Sarlat.
- Vol. XXXVIII à XLV. Extraits d'ouvrages imprimés.
- Vol. XLVI. Villes closes. A.-L.  
Fol. 2, Saint-Astier; — 32, Aymet; — 34, Beaumont; — 44, Belvez; — 70, Brantôme; — 73, Saint-Cyprien; — 75, Dome; — 117, Exideuil et l'Ille; — 166, Issigeac; — 167, Limeuil; — 249, la Linde.
- Vol. XLVII. Suite des villes closes. M.-V.  
Fol. 1, Miremont; — 7, Molières; — 20, Montignac; — 47, Montpazier; — 52, Montpont; — 68, Montravel; — 71, Mussidan; — 235, Nontron; — 242, la Roche-Beaucourt; — 244, Sadillac; — 246, Thiviers; — 256, Villefranche.
- Vol. XLVIII. Bergerac.

- Vol. XLIX. Périgueux, t. I.  
 Vol. L. Périgueux, t. II.  
 Vol. LI. Châtellenies.  
 Fol. 2, Agonac; — 9, Larche, Terrasson et Na-dailiac; — 12, Auberoche; — 46, Aubeterre; — 73, Beaugard; — 78, Badefol-d'Ans; — 106, Beauséjour; — 128, Bénévent; — 139, Bigaroque; — 141, Biron; — 150, Bourdeilles; — 152, Clermont-de-Beaugard; — 162, le Puy-de-Chalus; — 164, Celle; — 172, Fars (Maison de); — 190, Feyrac; — 193, Frateaux; — 200, Fronsac; — 222, Gurson; — 234, Hautefort; — 236, Jaure.  
 Vol. LII. Châtellenies. (Suite.)  
 Fol. 1, la Farge; — 35, la Force; — 70, Limeuil; — 74, Mas-Millaguet; — 81, Mauriac; — 85, Mouleydier; — 87, Montagrier; — 100, Montbazillac; — 102, Montclar; — 136, Montfort et Aillac; — 139, Montignac; — 175, Montpeyroux; — 176, Montsec; — 177, Ribérac; — 199, Roquefort; — 210, Roquepine; — 212, Rivières du Périgord; — 217, Sainte-Aulaye; — 220, Saint-Louis; — 226, Salignac et Carlux; — 231, Sarlat; — 276, Sorn; — 279, la Tour-Blanche; — 281, Turenne; — 302, Vern; — 310, Villeréal.  
 Vol. LIII. Histoire des comtes jusqu'en 1295.  
 Vol. LIV. Suite, XIII<sup>e</sup> et XIV<sup>e</sup> siècles.  
 Vol. LV. Suite, XV<sup>e</sup> et XVI<sup>e</sup> siècles.  
 Vol. LVI. Petit in-4<sup>o</sup>.  
 Vol. LVII. Mémoires pour la noblesse; châtellenies.  
 Vol. LVIII. Généalogies, A-C.  
 Vol. LIX. Suite, D.  
 Vol. LX et LXI. Suite, L.  
 Vol. LXII. Suite, L-P.  
 Vol. LXIII. Suite, P-Z.  
 Vol. LXIV. Extraits divers, généalogies, etc.  
 Fol. 11, cartulaire de Chancelade.  
 Vol. LXV. Extraits divers, généalogies.  
 Fol. 241, cartulaire de Chancelade.  
 Vol. LXVI. Généalogies.  
 Vol. LXVII. Extraits de la Chesnaye des Bois.  
 Vol. LXVIII. Mémoire sur la constitution de la ville de Périgueux. — Extraits des archives de l'hôtel de ville de Périgueux.  
 Fol. 127, Catalogue des maires; — 221, sénéchaux; — 257, notaires.  
 Vol. LXIX. Titres relatifs à ce mémoire.  
 Vol. LXX. Périgueux.  
 Vol. LXXI, LXXII, LXXIII, LXXIV. Extraits des registres de l'hôtel de ville de Périgueux.  
 Vol. LXXV. Antiquités de Périgueux, par Beaumesnil.  
 Vol. LXXVI. Extrait du Ms. 772 de Gaignières.  
 Vol. LXXVII. Copie de chartes relatives au Périgord, 360 à 1206.  
 Vol. LXXVIII. Copie de chartes, 1206 à 1440.  
 Vol. LXXIX. Actes originaux sur papier et parchemin la plupart postérieurs au XV<sup>e</sup> siècle.  
 Vol. LXXX. Actes originaux.  
 Vol. LXXXI. Actes originaux du XIII<sup>e</sup> siècle.  
 Vol. LXXXII. *Id.* de 1300 à 1335.  
 Vol. LXXXIII. *Id.* de 1335 à 1399.  
 Vol. LXXXIV. *Id.* de 1400 à 1499.  
 Vol. LXXXV. *Id.* de 1500 à 1780.  
 Vol. LXXXVI. Cahier écrit au XIII<sup>e</sup> ou XIV<sup>e</sup> siècle sur le pariage entre le roi d'Angleterre et le monastère de Condom.  
 Vol. LXXXVII. Papiers divers, depuis le XV<sup>e</sup> siècle.  
 Vol. LXXXVIII. Compte de la levée du fouage dans la sénéchaussée de Périgueux en 1365.  
 Vol. LXXXIX. Dénombrement des paroisses par châtellenies.  
 Vol. XC, XCI. Papiers divers.  
 Vol. XCII, XCIII, XCIV. Papiers divers de Leydet.  
 Vol. XCV. Notes mêlées; histoire littéraire, etc.  
 Vol. XCVI. Inventaire du château de Lanmary, 1587.  
 Vol. XCVII. Inventaire du château du Puy-Saint-Astier, 1588.  
 Vol. XCVIII. Titres de Saint-Rabier.  
 Vol. XCIX. Terrier moderne de la seigneurie de Vaudre.  
 Vol. C, CI, CII, CIII, CIV. Correspondance de l'abbé de Lespine.  
 Vol. CV. Mélanges.  
 Vol. CVI. Correspondance Prunis et Leydet.  
 2. Deux registres du XIV<sup>e</sup> siècle, comprenant :  
 Manuscrit coté n<sup>o</sup> 1, ou terrier sans couverture, avec cette suscription : « Incipit liber notarum perpetualium per me Johannem de la Bossia, notarium ad opus nobilis Bertrandi Grimoardi al. de Talhafer dñi hosp... de la Bernadia... et de Mouriaco. » 158 pages; XV<sup>e</sup> siècle, accenses faites dans les paroisses de Grignol, Neuvic, Saint-Astier, etc.  
 Manuscrit coté n<sup>o</sup> 2, Terrier couvert d'une feuille de parchemin. Actes dans les paroisses de Grignol, etc. par le notaire de Reboygeto; XV<sup>e</sup> siècle, 159 pages.  
 Reconnaissance de Bauchorel, 1554, et autres actes plus anciens du XVI<sup>e</sup> siècle; plusieurs notaires.  
 Diverses chartes cotées G<sup>o</sup> A jusqu'à G<sup>o</sup> O.  
 (Communication de M. de Dives de Manzac.)  
 3. Livre noir, ou Registre sur parchemin de reconnaissances pour les paroisses de Queyssac, Saint-Sauveur,

- Vic, la Mongie, Bergerac, Liorac, Sainte-Foy-des-Vignes, Crèysse et Baneuil.  
Patois et latin.  
«Remembran sa que l'an de Nostre Senhor mil cccc et trenta fo comensa a escrure a quest pres. liber, etc. Johannes de Montmedio not.» 140 pages.
- Livre nofragé*, ou Registre sur parchemin, ouvert le 4 février 1455 par l'official de Périgueux, pour contenir les reconnaissances faites en faveur de nobilis vir Helie de Podio et de Helis de Gasques, sa femme, dans les paroisses de Sendrieux, Tremolac, le Bugue, Journiac, Sanilhac, la Monzie, Cauze, Limeil, Chalanhac, Saint-Marcel, Pressinhac, Sainte-Alvère, Sainte-Foy-de-Longas, Saint-Laurent-des-Bâtons, Saint-Salvador, Montrenc, Saint-Phelix, Saint-Marcel, etc.; 125 pages.  
(Communication de M. Gustave de Chanaud, juge de paix au Sigoulès.)
4. *Extractus castellaniarum patriæ et senescalliæ Petrag.* 1364, vol. X, et 1365, vol. LXXXVIII.
  5. Périgord. Monuments historiques, supplément français, 9 vol. in-fol. de chartes; manuscrits de la Bibliothèque nationale de Paris.
  6. Maladreries et commanderies de France, fonds Saint-Germain, trois manuscrits; Bibliothèque nationale.
  7. Cens dus au seigneur de Badefol, manusc. du XIII<sup>e</sup> siècle (Archives nationales, registre 114, n<sup>o</sup> 9).
  8. Cens dus au seigneur de Taillefer dans les paroisses de Douzillac, Montren, Neuvic, etc.  
Cens dû à Vital de Cozens.  
Petit manuscrit portant la date de 1203.  
(Communication de M. le marquis de Taillefer.)
  9. Extraits d'actes du XII<sup>e</sup> et du XIII<sup>e</sup> siècle, à la Tour de Londres, par M. Martial Delpit, et communiqués par lui.
  10. Cartulaire de l'abbaye de la Sauve (manuscrit à la Bibliothèque de la ville de Bordeaux).
  11. Livre des rentes dues à l'hôtel de ville de Périgueux pour la confrérie de la Charité, XIII<sup>e</sup> siècle, 2 vol. in-4<sup>o</sup> (Bibliothèque de la ville de Périgueux).
  12. Rentes dues à la Charité de Bergerac (archives de Bergerac).
  13. Chartes des XIII<sup>e</sup>, XIV<sup>e</sup>, XV<sup>e</sup> et XVI<sup>e</sup> siècles, du cabinet de feu M. de Mourcin.  
Énorme collection, entièrement inconnue, d'actes sur parchemin, qui étaient pêle-mêle rangés en stère contre un mur, et dont je n'ai pu obtenir communication que pendant un seul jour.
  14. Chartes originales de la commune de la Linde, 1265, et Livre des consuls (archives de la ville de la Linde).
  15. Coutumes de Couze et Reconnaissances diverses (archives des châteaux de Bayac, de Bane et du Mondonel).
  16. Reconnaissances et tenements de la paroisse de Vié (communiqués par M. du Soulas, maire de la commune).
  17. Documents sur les forêts domaniales de la Dordogne, existant à la conservation des forêts, à Bordeaux.
  18. Arpentement de la seigneurie de Faux, 1771, 7 cahiers (communication de M. le comte de Larmandie).
  19. Terrier de la chàtellenie de Lenquais, comprenant les quatre paroisses de Lenquais, Lenquaysset, Saint-Aubin, Montmadalès, 3 vol. in-fol. 1764.
  20. Terrier de Saint-Pompon (communic. de M. le marquis de Comarque).
  21. Inventaire du château de Ribérac et domaines en dépendant, 1 vol. in-fol. 1754 (communic. de M. le c<sup>te</sup> de Larmandie).
  22. Dénombrement des biens du château de Montardit, chàtellenie de Montagrier, 1772 (communic. de M. le comte de Larmandie).
  23. Archives de l'archevêché de Bordeaux, concernant les seigneuries de Belvez, Bigaroque, Couze, Mauzac, Montravel, Saint-Cyprien en Périgord; terriers, lièves, reconnaissances, hommages, procès, manuscrits du XIII<sup>e</sup> et du XIV<sup>e</sup> siècle; registres de Philippiarie et Lancepleine, de 1459 à 1489; 10 vol. in-fol. et nombreux cartons (archives départementales de la Gironde).
  24. Titres relatifs aux possessions de l'ordre de Saint-Jean-de-Jérusalem, en Périgord; 50 cartons provenant des archives du grand prieuré de Toulouse, dont les commanderies de Périgueux dépendaient (archives départementales de la Haute-Garonne).
  25. Actes du XV<sup>e</sup> et du XVI<sup>e</sup> siècle relatifs à Belvez (communication de M. La Nauve, percepteur à Belvez).
  26. Actes du XVI<sup>e</sup> et du XVII<sup>e</sup> siècle, pour les communes de Saint-Sauveur et de Mouleydier (communic. de M. Jérôme Monteil).
  27. Cahiers d'extraits historiques, avec pièces originales, 8 vol. par M. le comte de Larmandie.
  28. Pouillés du XIII<sup>e</sup> et du XIV<sup>e</sup> siècle pour le diocèse de Périgueux (Lesp. vol. XXVII).
  29. Procès-verbal de P. des Mortiers, collecteur des deniers de Clément VII en Gascogne, en 1383, pour les recettes faites par lui, par archiprêtre, dans le diocèse de Périgueux (Lespine, vol. XXXI).
  30. Pancarte de l'évêché de Périgueux et de Sarlat, dressée le 15 avril 1556 par Jacques du Repaire, suivant arrêt de la cour de Bordeaux, du 16 février 1554.
  31. Bénéfices des évêchés de Périgueux et de Sarlat; extrait du pouillé général des bénéfices de l'archevêché de Bordeaux, 1648.



32. Liste des paroisses de l'évêché de Périgueux, au nombre de 442, suivant le règlement de l'évêque de Périgueux du 11 décembre 1732 (manusc. du couvent des Minimes de Plagnac).
33. Liste de MM. les curés du diocèse de Sarlat, archiprêtre par archiprêtre, de l'année 1781 (manuscrit existant à l'église de Pontours).
34. Catalogue des patrons des églises du diocèse de Périgueux, 1865.  
(Ces cinq manuscrits communiqués par M. l'abbé René Bernaret, chanoine de Périgueux.)
35. Rôle des paroisses du Périgord distribuées en châtellenies (archives de Pau, inv. de Montignac, fol. 263; Lespine, vol. LVII).
36. Chartes originales et copies d'actes anciens relatifs au Périgord. — Registres de notaires du xvii<sup>e</sup> et du xviii<sup>e</sup> siècle, relatifs aux comm. des environs de la Linde, le Fleix, etc. (ma collection particulière à Lenquais).
37. Rôle des châtellenies et des paroisses qui les composent (Compte de H. de Bernabé, receveur dans la sénéchaussée de Périgord pour la levée du fouage, en 1365 (Lespine, vol. LXXXVIII).
38. Histoire du Périgord et du Sarladais, par Tarde, xvii<sup>e</sup> siècle (manusc. de la Bibliothèque nationale).
39. Papiers de la fabrique de Pazayac (communic. par M. l'abbé Pergot, curé de Terrasson).
40. Archives du château de Paluel et de celui de Fénélon, et actes divers (communic. par M. Marmier, officier du génie).
41. Titres de la maison de Chamberlhac, 3 vol. in-fol. de chartes originales.  
Arrentements et reconnaissances dans les communes d'Agonac, Saint-Front-d'Alemps, Négrondes, Sorges, Cornille, etc. xiii<sup>e</sup>, xiv<sup>e</sup> et xv<sup>e</sup> siècles.  
Deux registres du notaire Feti, d'Agonac, xv<sup>e</sup> s.  
Terrier et reconnaissances de la seigneurie de la Roche-Pontissac, xvii<sup>e</sup> siècle.  
Cette belle collection appartient à M<sup>me</sup> de Bacalan, née Delpy de la Roche, derniers seigneurs de la Roche-Pontissac.
42. Pouillés de l'abbaye de Charroux, de 1471 et 1708 (in episcopatu Petragoricensi).
43. Actes de notaires : Maillehort, à Bergerac, 1650, etc. 12 registres in-4°; — à Mouleydier, 5 registres; — Geoffre, à Lenquais, xvii<sup>e</sup> et xviii<sup>e</sup> siècles, la série; — à Faux, 20 liasses; — plus, à Périgueux, Fustier, 1640 et suivantes; — Bordes, Bousset, 1710 et suivantes; — à Beleymas, Rambaud, 1611 et suivantes, 1720; — à Maurens, Mazières; à Villambard, Lacombe, 1612; — au Fleix. — Plus, cahiers sans suite contenant des arpentements, partages de successions, prises de possession, vendus à la livre, et dont j'ai gardé un certain nombre.

## II. — IMPRIMÉS.

1. Gallia Christiana; Ecclesia Petragoricensis et Sarlatensis.
2. Archives historiques de la Gironde, 10 volumes jusqu'à ce jour. Elles contiennent divers actes relatifs au Périgord, entre autres :  
Tome III, Reconnaissance feudorum (Biblioth. de Wolfenbützel).  
Tome IV, Donations faites en Périgord au monastère de Saint-Florent de Saumur.  
Tome V, Monastère de Saint-Sour de Genouillac, p. 171.  
Tome X, Dénombrement des cens dus en Périgord au seigneur de Clarol, p. 594.
3. Cartulaire de Saint-Étienne-de-Baigne, en Saintonge, publié par feu l'abbé Cholet.
4. Recueil de chartes du prieuré de Saint-Sylvain de la Mongie-Saint-Martin, extrait du cartulaire de l'abbaye de Sainte-Marie de Saintes, dont le prieuré de la Mongie dépendait (*id.*).
5. Documents français qui se trouvent en Angleterre, relatifs à la Gascogne, publiés par M. Jules Delpit, in-4°.
6. Précis historique sur les comtes de Périgord, et pièces justificatives, par Saint-Allais, 1836, in-4°.
7. Recueil de titres et pièces justificatives employées dans le Mémoire sur la constitution politique de la ville de Périgueux, 1775, 2 vol. in-4°.
8. Voyage de Charles IX en Périgord et siège de Sarlat. t. I, pièces fugitives pour servir à l'histoire de France, par d'Aubais.
9. L'état de l'Église du Périgord depuis le christianisme, par le P. Dupuy, avec annotations de l'abbé Audierne, 2 vol. in-4°.
10. Itinéraire de la visite pastorale de l'archevêque de Bordeaux, Bertrand de Goth, dans le diocèse de Périgueux, en 1305 (manuscrit du xv<sup>e</sup> siècle, aux archives de la Gironde, publié par Rabanis).
11. Pièces justificatives de la généalogie de Rastignac, par d'Hozier.
12. Rapport sur les archives de l'hôtel de ville de Périgueux, par M. Martial Delpit, 1839.
13. Histoire d'Aquitaine, par M. de Verneilh de Puyraseau, 2 vol. in-8°.

14. Statistique monumentale de la Charente, par M. l'abbé Michon.
15. Antiquités de Vésone, par le comte Wigrin de Taillefer, 2 vol. in-8°, 1821.
16. Notice sur Paunat, par M. Dessales, 1863.
17. Statistique postale du département de la Dordogne (Bibl. nationale de Paris).
18. Congrès de Périgueux, xxv<sup>e</sup> session, mai 1858, et Assises scientifiques du Périgord, juin 1858 (Bulletin monumental de la Société française d'archéologie).
19. Notice sur les villes franches de Guyenne, notamment en Périgord, Montpazier, Beaumont, etc. par Félix de Verneilh (Annales archéol. de Didron).
20. Notice sur Villambard et les environs, par M. S. Garraud.
21. Le Chroniqueur du Périgord, 4 vol. in-fol.
22. Calendrier administratif de la Dordogne, contenant les statistiques des arrondissements et de plusieurs communes, par Jouannet.
23. Annales agricoles et littéraires de la Dordogne.
24. Périgueux et les deux derniers comtes de Périgord, par M. Dessales, 1847, 1 vol. in-18.
25. Vie de saint Sour, par M. l'abbé Pergot, 1 vol. in-18.
26. Le Périgord illustré, par M. l'abbé Audierne, 18... , 1 vol. in-8°.
27. Histoire de Bertrand de Born, par M. Laurens, 1863.
28. Catalogue du musée archéologique de Périgueux, par M. le docteur Galy, 1862.
29. Documents sur la ville de Dome, par J.-B. L. 1839.
30. Quelques châteaux du moyen âge dans la Gironde et dans la Dordogne, avec plans, par M. L. Drouyn, 1854.
31. Espandes et Beaumont-de-Périgueux, par M. Charles des Moulins, 1856.
32. Antiquités romaines à Périgueux, par M. Massoubre, 1857.
33. Mémoires de MM. Éd. Lartet, de Vibraye et Lubbock sur les cavernes du Périgord (Annales des sciences naturelles, 1864, t. IV, p. 232, et Bulletin de la Société géologique, t. XXII, p. 335).
34. Description des salles du musée de Saint-Germain, par G. de Mortillet. — Sépulture des Troglodytes du Périgord, faune de Cros-Magnon, par Éd. Lartet. — Objets gravés et sculptés de Laugerie-Basse, pointes de lances à Cros-Magnon, par E. Massenat. — Silex taillés en Périgord, par Ph. La Lande. (Matériaux pour servir à l'histoire de l'homme, 1867-1869.)
35. Étude sur le bassin hydrographique du Couseau, dans ses rapports avec les vallées de la Dordogne, par M. Ch. des Moulins.
36. Étude sur les terrains de transport du département de la Gironde, par M. Linder, ingénieur des mines.
37. Rapport sur un mémoire de M. Bourlot, intitulé *Histoire de l'homme préhistorique*, par M. Meugy, ingénieur en chef des mines.
38. Reliquiæ Aquitanicæ, being contributions to the archaeology and palæontology of Perigord, by Édouard Lartet and H. Christy, 1865.
39. Dictionnaire géographique du Périgord par paroisses et population, xvii<sup>e</sup> siècle (Lesp. vol. XVI et XVII).
40. État des juridictions royales et seigneuriales des sénéchaussées de Guyenne (Almanach historique de la province de Guyenne, 1760).
41. *Géographie Blavienne*, cartes des évêchés de Périgueux et de Sarlat, 1667.
42. Cartes, au Cabinet des estampes :
  - de l'évêché de Périgueux, 1679, n<sup>o</sup> 81 et 104;
  - de l'évêché de Sarlat, divisé par archiprêtres, par Samson;
  - du Périgord, par de l'Isle, 1714;
  - du comté de Périgord, par de la Rue.
43. Dix-sept cartes in-folio pour la Dordogne (grand atlas de la Guyenne, par Belleyne).
44. Quatre cartes de Cassini pour le département de la Dordogne.
45. Cartes de la Dordogne publiées par le Ministère de la guerre.
46. Annonces de ventes judiciaires dans les journaux du département.

## MATRICE CADASTRALE DE COMMUNES,

CONSULTÉE À LA DIRECTION GÉNÉRALE DES CONTRIBUTIONS DIRECTES, À PÉRIGUEUX OU SUR PLACE.

Chassagne.	La Linde.	Gouts.
Villetoureix.	Saint-Marcel.	Saint-Séverin-d'Estissac.
Saint-Aquilin.	Belvez.	Terrasson.
Beaurone.	Cladech.	La Trape.
Siorac (Belvez).	Fontaine.	Sireuil.
Vern.	Carves.	Villac.
Le Breuil.	Saint-Amand-de-Belvez.	Douville.
Fontaine.	La Chapelle-Faucher.	Besse.
Beynac.	La Chapelle-Montmoreau.	Cercle.
La Roque-Gajac.	Doyssac.	Issac.
La Caméda.	Grives.	Villamblard.
Proissans.	Montplaisant.	Beleymas.
Sainte-Natalène.	Font-Galau.	Cadoun.
Sarlat.	Sainte-Foy-de-Belvez.	Nanteuil (Thiviers).
Vitrac.	Le Coux.	Saint-Avit-Sénieur.
Beauregard (Terrasson).	Mouzens.	Saint-Front-de-Champniers.
Condat.	Marnac.	Saint-Front-la-Rivière.
Tursac.	Issigeac.	Villefranche (Sarlat).
Bezenac.	Marquay.	Larzac.
Saint-Cyprien.	Douillac.	La Cassagne.
Urval.	Badefol.	Carlux.
Berbiguières.	Queyssac.	Sagelat.
Alas.	Sainte-Alvère.	Saint-Pardoux-et-Vielvic.
Sainte-Mundane.	Limeuil.	Cantillac.
Audrix.	Paunac.	Boulouneix.
Saint-Chamassy.	Saint-Michel (Mussidan).	Lempzours.
Saint-Vincent-de-Paluel.	Saint-Médard, <i>id.</i>	Saint-Pierre-de-Cole.
Vezac.	Saint-Martin-l'Astier.	Lenquais.
Ladornac.	Mussidan.	Varennas.
Coly.	Saint-Louis.	Couse.
Chavagnac.	Sourzac.	Vic.
Tanniers.	Cherveix.	Saint-Front-de-Pradoux.
Neuvic.	Beaurone (Neuvic).	Bergerac.
Saint-Germain-du-Salembre.	Sales-de-Belvez.	Caïès.
Saint-Lazare.	Saint-Étienne (de Double).	Molières.
Bertric.	Bourgnac.	Palayrac.
Pressignac.	Saint-Laurent-des-Hommes.	Cunéges.
Pazayac.	La Gemaye.	Bouillac.
Peyrignac.	Festalens.	Ales.
La Bachelerie.	Saint-Michel-l'Écluse.	Badefol.
Cenac.	Saint-Pardoux-la-Rivière.	Cussac.
Saint-Cybranet.	Saint-Jean-de-Cole.	Pontours.
Saint-Martial-de-Nabirat.	Thiviers.	Cabans.
Calviac.	Vaunac.	Fontenilles.
Baneuil.	La Chapelle-Grésignac.	Ayguesparses.

## EXPLICATION

DES

## ABRÉVIATIONS EMPLOYÉES DANS LE DICTIONNAIRE.

## I. — POUR L'INDICATION DES SOURCES.

A. Jud.	Années judiciaires.	Lesp.	Collection de l'abbé de Lespine, ms. n° 1. Ces volumes n'ayant pas de pagination, le numéro du volume est souvent suivi d'un autre nom pour faciliter la recherche.
Alm. de Guy.	État des juridictions en Guyenne, 1760, imp. n° 40.	L. N. — L. Nof.	Livre noir et Livre nofragé, ms. n° 3.
A. N.	Actes notariés des xvi <sup>e</sup> , xvii <sup>e</sup> et xviii <sup>e</sup> siècles.	Mém. d'Aibret.	Chroniqueur du Périgord, t. II. Mémoire sur l'étendue des terres de la maison d'Aibret en Périgord, vers l'an 1502.
Arch. de la Gir.	Archives de la Gironde, ms. n° 23.	O. S. J.	Titres de l'ordre de Saint-Jean-de-Jérusalem, ms. n° 24.
B.	Atlas du Périgord, par Belleyme, imp. n° 43.	P. V. M.	Procès-verbal de Pierre des Mortiers, ms. n° 29.
Belvez, Bigaroque.	Archives de la Gironde, châtellenies de Belvez, de Bigaroque, etc. ms. n° 23.	Panc. de l'év.	Pancartes de l'évêché de Périgueux et de Sarlat, ms. n° 30.
Bénéf. de l'év.	Bénéfices de l'évêché de Périgueux ou de Sarlat, ms. n° 31.	Périg. ill.	Le Périgord illustré, imp. n° 26.
Cass.	Cartes du Périgord, de Cassini.	Périg. M. H.	Le Périgord monumental historique, ms. n° 5.
Cens dû à Clarol.	Archives historiques de la Gironde, imp. n° 2.	Philipparie.	Registres du notaire Philipparie, ms. n° 23.
Ch. Mourcin.	Collection Mourcin, ms. n° 13.	Rec. de T.	Recueil de titres et pièces justificatives pour la ville de Périgueux, imp. n° 7.
Châtel. du Périg.	Châtellenies du Périgord, ms. n° 37.	Reg. de la Char.	Registre de la Charité, à Périgueux, ms. n° 11.
Coll. L.	Collection de Lenquais, ms. n° 19.	S. Post.	Statistique postale.
Cong. de Périg.	Congrès archéologique de Périgueux, imp. n° 18.	Terr. de L.	Terrier de Lenquais, ms. n° 19.
Dives.	Registres notariés communiqués par M. de Dives, ms. n° 2.	Tit. de Chamberl.	Titres de la maison de Chamberlhac, ms. n° 40.
E. M.	Cartes du département, dressées par l'État-major pour le ministère de la guerre.		
Feti.	Actes du notaire Feti, ms. n° 41.		
Inv. du Puy-S <sup>t</sup> -A.	Inventaire du Puy-Saint-Astier, ms. n° 1, vol. XCVII.		

## II. — POUR LES MOTS DANS LE TEXTE.

abb.	abbaye.	dioc.	diocèse.
affl.	affluent.	éc.	écart.
anc.	ancien.	év.	évêché ou évêque.
anc. rep. noble.	ancien repaire noble.	fabr.	fabrique.
archip.	archiprêtre.	faub.	faubourg.
arch.	archives.	fr.	friche.
arrond.	arrondissement.	font.	fontaine.
auj.	aujourd'hui.	h.	hameau.
autref.	autrefois.	homm.	hommages.
c <sup>an</sup> .	canton.	hospit.	hôpital.
cart.	cartulaire.	l.-dit.	lieu-dit.
chap.	chapitre.	mayn.	maynementum.
ch.	charte.	m <sup>in</sup> .	moulin.
chât.	château.	par.	paroisse.
châtell.	châtellenie.	pass.	passage.
ch.-l.	chef-lieu.	riv.	rivière.
c <sup>om</sup> .	commune.	ruiss.	ruisseau.
collat.	collateur.	sénéch.	sénéchaussée.
comm <sup>an</sup> .	commanderie.	s <sup>ic</sup> .	siècle.
confl.	confluent.	terr.	terrier.
cout.	coutumes.	test.	testament.
dénombr.	dénombrement.	vill.	village.
dép <sup>t</sup> .	département.	voy.	voyez.

Le prix décerné le 11 avril 1863 par M. le Ministre de l'Instruction publique a été partagé *ex æquo* entre le *Dictionnaire du département de la Dordogne* et le *Dictionnaire du département du Gard*.

# DICTIONNAIRE TOPOGRAPHIQUE

DE

## LA FRANCE.

DÉPARTEMENT

### DE LA DORDOGNE.

A

- ABBAYE (L'), h. c<sup>no</sup> de Chatres (S. Post.).
- ABBAYE (L'), m<sup>in</sup>, c<sup>no</sup> de Génis (S. Post.).
- ABBAYE (L'), taillis (n<sup>os</sup> 16, 22, 23) à Trosseroux, c<sup>no</sup> des Lèches (A. Jud.).
- ABBAYE (L'), ruines à Dives, c<sup>no</sup> de Manzac. — *L'abayou* sur le vieux chemin dit *de Saint-Jacques* (Dives).
- ABBAYE (L'), h. c<sup>no</sup> de Ponchat. — Il a gardé le nom d'une abbaye donnée en 1109 à l'abb. de Baigne, en Saintonge (cart. de Baigne), de même que l'avait fait le prieuré voisin de Saint-Médard, *Sanctus Medardus de Abbatia*.
- ABBAYE (L'), éc. c<sup>no</sup> de Ségonzac (B.).
- ABBAYE-RUINÉE (L'), c<sup>no</sup> de Douville (B.).
- ABBÉ (BOIS L'), lieu-dit, c<sup>no</sup> de Condat-sur-Vézère (cad.).
- ABBÉ (MÉTairie DE L'), c<sup>no</sup> de Saint-Aubin-de-Cadelech.
- ABBÉ (TOUR DE L'), tour de l'anc. enceinte de Sarlat, 1624 (plan de Sarlat).
- ABBESSE (L'), éc. c<sup>no</sup> d'Échourgnac (B.).
- ABBESSE (MOULIN DE L'), sur la Loue, c<sup>no</sup> d'Excideuil.
- ABÎME (AL CROS DE), lieu-dit, c<sup>no</sup> de Liorac. — 1729 (Not. de M.).
- ABÎME (FONT-L'), c<sup>no</sup> d'Antone.
- ABÎME (L'), taillis et friches, c<sup>no</sup> d'Atur (A. Jud.).
- ABÎME (L'), lieu-dit, c<sup>no</sup> de Saint-Avit-Sénieur (cad.).
- ABÎME (L'), éc. c<sup>no</sup> de Salon (A. Jud.).
- ABÎME (MOULIN DE L'), près du Toulon, c<sup>no</sup> de Périgueux.
- ABÎME (TROU DE L'), lieu-dit, c<sup>no</sup> de Mouleydier (cad.).
- ABÎMES (LES), taillis, c<sup>no</sup> de Saint-Étienne-du-Double (cad.).
- ABÎMES (LES), lieu-dit, c<sup>no</sup> de Sainte-Natalène (cad.).
- ABJAT, c<sup>no</sup>, c<sup>no</sup> de Nontron. — *Abzacum* (Lesp. Châtell. vol. 88). — *Ajac*, 1760.
- Rep. noble mov. de la châtell. de Nontron au xiv<sup>e</sup> s., depuis avec haute justice sur la paroisse. — Voc. Saint-André; coll. l'évêque.
- ABJAT (LE BOIS D'), lieu-dit, c<sup>no</sup> de Saint-Alvère (cad.).
- ABOUILS (LES), lieu-dit, c<sup>no</sup> de Gardone (A. Jud.).
- ABRAM (LES), h. c<sup>no</sup> de Brantôme. — *Aux Habrams* (B.).
- ABRELENG, c<sup>no</sup> de Razac-d'Eymet? — *Molinales d'Abreleuc* (cart. de la Sauve).
- ABREN (LE BOURG D') ou BRUNET, h. c<sup>no</sup> de Saint-Pierre-d'Eyraud.
- ABRILLAC (FORÊT D'), c<sup>no</sup> de Beynac (cad.). — *F. d'Agonnat* (B.).
- ABZAC, c<sup>no</sup> de Bancuil. — *Terra voc. d'Abzac* (Liv. N.).
- ABZAC, h. c<sup>no</sup> de Brassac (B.).
- ABZAC, h. c<sup>no</sup> de Sendrieux. — 1699 (Acte not.).
- ABZAC (ILE D'), dans la Dordogne, c<sup>no</sup> du Coux. — Depuis le rocher en face de Cazela, nommé *los Dens*, jusqu'au port de Stiorac, toutes les îles avaient été

Dordogne.

1

- inféodées en 1566 à Guy d'Alzac par l'archev. de Bordeaux (arch. de la Gir. Bigaroque).
- AGAPONGE, pré, c<sup>ne</sup> de Saint-Jory-las-Bloux (A. Jud.).
- AGAUX (L'), éc. c<sup>ne</sup> de Saint-Aulaye (B.).
- AGAUX (L'), h. c<sup>ne</sup> de Saint-Martin-le-Point (B.).
- AGAUX (LE GRAND-), h. c<sup>ne</sup> d'Hautefaye (B.). — *Acots* (*ibid.*).
- ACHE, éc. c<sup>ne</sup> de Sorges (Cass.).
- ADOUX, h. c<sup>ne</sup> de Sarliac (Cass.).
- ADRIERS (LES), h. c<sup>ne</sup> de Siorac-Ribérac (Cass.).
- AFAUX, h. c<sup>ne</sup> de la Cropte (A. Jud.).
- AFFEINAGE (L'), h. c<sup>ne</sup> de Saint-Michel-l'Écluse (B.).
- AGARN ? c<sup>ne</sup> de Ligeux. — *Bordaria Agarn* (Lesp. 65, cart. de Ligeux).
- AGASSARIA ? c<sup>ne</sup> de Saint-Alvère. — *Mayn. de la Agassaria seu de la Agastaria*, 1454 (Liv. N. p. 29).
- AGASSAS, dépend. de l'anc. dioc. de Périgueux, auj. dans le dép<sup>t</sup> de Lot-et-Garonne. — *Sanctus Vincentius de Agassano* (Lesp. Collation de Jean XXII). — *Agassas* (panc. de l'évêché de Sarlat).
- AGE (COMBE DE L'), lieu-dit, c<sup>ne</sup> de Condat-sur-Vézère (cad.).
- AGE (L'), h. c<sup>ne</sup> d'Agonac (B.).
- AGE (L'), h. c<sup>ne</sup> d'Angoisse (B.).
- AGE (L'), h. c<sup>ne</sup> de Chalais (B.).
- AGE (L'), h. c<sup>ne</sup> de Champagne. — *Molend. de Laga*, 1460 (arch. de l'O. S. J.).
- AGE (L'), h. c<sup>ne</sup> de Frugie (B.).
- AGE (L'), h. c<sup>ne</sup> d'Hautefaye (B.).
- AGE (L'), h. c<sup>ne</sup> de Javerlhac.
- AGE (L'), h. c<sup>ne</sup> de Mareuil, à l'extrémité de la forêt de ce nom.
- AGE (L'), h. c<sup>ne</sup> de Millac-de-Nontron.
- AGE (L'), sect. de la c<sup>ne</sup> de Négrondes (cad.).
- AGE (L'), h. c<sup>ne</sup> de Payzac (Cass.).
- AGE (L'), h., anc. rep. noble, c<sup>ne</sup> de Saint-Angel (B.). — Dans la commune voisine de Saint-Front, un hameau se nomme *Soulaye*.
- AGE (L'), h. c<sup>ne</sup> de Saint-Germain-des-Prés (B.).
- AGE (L'), h. c<sup>ne</sup> de Saint-Jory-de-Chalais (B.).
- AGE (L'), h. c<sup>ne</sup> de Saint-Lazare (Cass.).
- AGE (L'), h. c<sup>ne</sup> de Saint-Martial-de-Valette (B.).
- AGE (L'), h. c<sup>ne</sup> de Saint-Martin-de-Fressengeas (B.).
- AGE (L'), h. c<sup>ne</sup> de Saint-Paul-de-Chassagne.
- AGE (L'), h. c<sup>ne</sup> de Saint-Pierre-de-Cole (S. Post.).
- AGE (L'), h. c<sup>ne</sup> de Saint-Saud (B.).
- AGE (L'), h. c<sup>ne</sup> de Saint-Sulpice-de-Mareuil (B.).
- AGE (LA CROIX DE L'), éc. c<sup>ne</sup> de Cognac (B.).
- AGE (LA GRÈZE DE L'), lieu-dit, c<sup>ne</sup> de Ladornac (cad.).
- AGE (LE CLOS DE L'), éc. c<sup>ne</sup> de Saint-Sulpice-d'Excideuil (B.).
- AGE (LE MOULIN DE L'), c<sup>ne</sup> de S<sup>t</sup>-Martin-d'Albarède (B.).
- AGE (LE PETIT-), h. c<sup>ne</sup> de Saint-Barthélemy-de-Puivriers (B.).
- AGE (PECH DE L'), lieu-dit, c<sup>ne</sup> d'Alas-de-Berbiguières (cad.).
- AGEAS (LES), h. c<sup>ne</sup> du Grand-Brassac. — *Las Agas*, 1364 (Mourc.). — *Azac* (Lesp. Dénomb. de Montardit, 1772). — *Les Ages* (S. Post.).
- AGEAS (LES), éc. c<sup>ne</sup> de Saint-Clément (B.).
- AGE-DE-CHARDEUIL (L'), h. c<sup>ne</sup> de Coulaures (Cass.).
- AGELIE (L'), h. c<sup>ne</sup> du Bugue. — *La Anhelie* ? (cart. du Bugue). — *La Gélie* (B.).
- AGES (FONT DES), lieu-dit, c<sup>ne</sup> de Sarlat (cad.).
- AGES (LES), h. c<sup>ne</sup> de Bourg-des-Maisons (S. Post.).
- AGES (LES), h. et m<sup>ie</sup> sur la Tude, c<sup>ne</sup> de Boutelle (B.).
- AGES (LES), h. c<sup>ne</sup> de Génis (Cass.).
- AGES (LES), h. c<sup>ne</sup> de Gouts. — *Les Jages* (B.).
- AGES (LES), h. c<sup>ne</sup> de Monsec (B.).
- AGES (LES), c<sup>ne</sup> de Saint-Alvère. — *Las Agas*, 1454 (Liv. N. 29).
- AGES (LES), h. c<sup>ne</sup> de Saint-Crépin-de-Richemont (B.).
- AGES (LES), h. c<sup>ne</sup> de Saint-Cyr-lez-Champagne (Cass.).
- AGES (LES), h. c<sup>ne</sup> de Saint-Martial-de-Vivcyrol (B.).
- AGIOUX (LES), h. c<sup>ne</sup> de Saint-Remy (B.).
- AGONAC, c<sup>ne</sup>, c<sup>ne</sup> de Brantôme. — *Castrum Agoniacum* (Ex fragm. de Petrag. episc. P. Labbé). — *Agonacq*, 1249 (testam. d'Hélie de Bourdeilles). — *Agonhac*, 1276 (traité entre le comte et la ville de Périgueux). — *Agonacum*, 1364 (Lespine, *passim*). — *Agonac*, 1760 (Alm. de Guyenne).  
Voc. Saint-Martin; coll. l'év. — Il y avait aussi une église de Saint-Astier un peu au delà du pont.  
Un des 4 châteaux construits en 980 par Frotaire, évêque de Périgueux, pour défendre cette ville contre les Normands; autour du château de l'évêque, il y en avait 4 autres sur la motte d'Agonac, dont les noms étaient : *Chabans*, *Chambarlhac*, *Bruzac* et *Montardit*.  
Châtellenie s'étendant sur 12 paroisses : Agonac, Champagnac, la Chapelle-Faucher, Cornille, Eyvirac, Lempzours, Ligeux, Négrondes, Preyssac, Saint-Front-d'Alemps, Saint-Pancrace et Sorges (1365, Lesp. Châtell. vol. 88).
- AGRAFEILS (LES), dom. c<sup>ne</sup> de Saint-Amand-de-Belvez (A. Jud.).
- AGRANEL, étang, c<sup>ne</sup> du Bugue. — *Stagnum del Agranel*, 1453 (Liv. N. 53).
- AGRANEL, c<sup>ne</sup> de Saint-Cyprien. — *Podium Agranel*, 1462 (arch. de la Gir. Saint-Cyprien).
- AGRANET, m. isolée, c<sup>ne</sup> de Monsaguel (S. Post.).
- AGRIÈRES (LES), lieu-dit, c<sup>ne</sup> de Parcoult (Cass.).
- AGRIERS (LES), lieu-dit, c<sup>ne</sup> de Champagne (Cass.).

- AGUGNAC, h. c<sup>ne</sup> de Sarrazac (Cass.).
- AGUILLON (L'), lieu-dit, c<sup>ne</sup> de Brassac. — *L'Aguillon* (Lesp. Dénombr. de Montardit).
- AGUILLON (L'), c<sup>ne</sup> de Marsac. — *El mas Agulho, en la terra de Ciawrac*, 1257 (Périg. M. H. 2).
- AGUILLON (L'), lieu, c<sup>ne</sup> de Naillac.
- AGUILLOU (LE HAUT et LE BAS), lieu, c<sup>o</sup> de Saint-Germain-et-Mons. — *Laiguillou* (B.).
- AIGLES (LES), section de la c<sup>ne</sup> de Besse (cad.).
- AIGNAC, bourg de l'anc. dioc. de Périg. auj. dans le dép<sup>t</sup> de Lot-et-Garonne. — *Sanctus Saturninus de Annac*, 1053 (bulle d'Eugène III, mon. de Sarlat).
- AIGNAC (PRAIRIE BASSE D'), pré, c<sup>ne</sup> de Cogulot (A. Jud.).
- AIGNAS (LAS) ? c<sup>ne</sup> de Saint-Martin-des-Combes. — *Ten. de las Aignas*, 1317 (Périg. M. H. 41-2).
- AIGUE-MORTE, h. c<sup>ne</sup> de Saint-Martin-d'Albarède (S. Post.).
- AIGUES-PARSES, h. c<sup>ne</sup> d'Auriac-Montignac. — *Aygas parsas* (A. Jud.).
- AIGUES-PARSES, sect. de la c<sup>ne</sup> de Fontenilles. — *Eccl. de Druco de Aquis Sparsis*, 1556 (panc. de l'évêché). — *Ayguesparses*, 1760 (Alm. de Guyenne).  
Voc. Notre-Dame; coll. l'év. — Paroisse hors châtellenie au xiv<sup>e</sup> siècle; depuis, une des paroisses de la justice de Biron.
- AIGUES-VIVES, h. c<sup>ne</sup> de Saint-Germain-du-Salembre. — *Aigas viva* (Cass.).
- AIGUE-VIEILLE, h. c<sup>ne</sup> de Sainte-Natalène. — *Aygue V.* (B.).
- AIGUILLERIE, rue et anc. porte de ville à Périgucux. — *Porta Agulharia*, 1230 (Rec. de T.). — *Form de las Aguilarias*, xiii<sup>e</sup> siècle (Reg. de la charité, bibl. de la ville de Périg.). — *Eguillerie* (Cal. adm. de la Dord.).
- AIGUILLOU (L'), h. c<sup>ne</sup> de Besse (A. Jud.).
- AILLAC, c<sup>ne</sup> de Calès, 1270. — *La Pelondie sive de Alhac* (Lesp. vol. 37).
- AILLAC, c<sup>ne</sup>, c<sup>on</sup> de Carlux. — *Castrum de Allac*, 1214 (Baluze, preuves). — *Alhac*, 1251 (test. de R. de Turenne). — *Alliacum*, 1283 (lim. de la bastide de Dome). — *Alhacum*, 1364 (Lesp. Châtell.). — *Aillac* (Blaeu). — *Ailhac* (Cass.).  
Châtell. réunie à celle de Montfort; 6 paroisses en dépendaient : Aillac, Carsac, Caudon, Proissans, Sainte-Natalène et Saint-Vincent-de-Paluel (Lesp. Châtell. état de 1365).
- AILLAC, h. c<sup>ne</sup> de Frugie (B.).
- AILLAC, h. c<sup>ne</sup> de Maurens. — *Ailhacs*, 1675. — *Alliac*, 1735 (Acte not.).
- AILLAC, h. c<sup>ne</sup> de Mauzens. — *Alac*, 1287 (arch. de Saint-Cyprien).
- AILLAC, h. c<sup>ne</sup> de Molières. — *B. Maria de Alliac*, 1167 (Lesp. 37, Cadouin). — *Domus Alliacensis*, 1202 (cart. de Cadouin). — *Aliacum*, 1292 (*ibid.*). — *Aillacum*, 1209 (bulle d'Innocent III, Cad.). — *Ailhacum*, 1240 (cart. de Cadouin). — *Alhac*, 1459 (arch. de la Gir. Belvez). — *Aulchiac*, xvii<sup>e</sup> siècle (Tarde, *Hist. du S.*). — *Aillas* (B.). — Maison de chanoines réguliers unie à Cadouin avant 1140.
- AILLAC (COMBE D'), lieu-dit, c<sup>ne</sup> de la Ganéda (cad.).
- AILLAT (COMBE-D'), hameau. — Voy. COMBE-D'AILLAT.
- AILLE (PEYRE-D'), village. — Voy. PEYRE-D'AILLE.
- AILLETEAU, h. c<sup>ne</sup> de Saint-Orse (B.). — *Alaicto*, 1025 (cart. de Tourtoyrac).
- AILLIERS, h. c<sup>ne</sup> de Veyrines-Vern (B.).
- AILLOT, h. c<sup>ne</sup> de Villefranche-de-Belvez (B.).
- AILLOT (LE BOIS D'), lieu-dit, c<sup>ne</sup> de Vézac (cad.).
- AIMONS (LES), h. c<sup>ne</sup> de Vélignes (B.).
- AIR (L'), h. c<sup>ne</sup> de la Chapelle-au-Bareil (B.). — *Lher* (atlas de Blaeu).
- AJAT, c<sup>ne</sup>, c<sup>on</sup> de Thenon. — *Apsacum*, 1158 (cart. de Cadouin). — *Abzacum*, 1158 (*ibid.* et pouillé du xiii<sup>e</sup> siècle). — *Abjat*, *Ajac d'Autefort*, 1760.  
Anc. rep. noble mouvant au xiii<sup>e</sup> siècle de la châtell. d'Auberoche, ayant depuis haute justice sur Ajat et Bauzens (Alm. de Guy. 1760). — Voc. Saint-Martin; coll. l'évêque.
- AJAT (L'), h. c<sup>ne</sup> de la Chapelle-au-Bareil (B.).
- AJAGIE (L'), h. c<sup>ne</sup> de Saint-Cyr-lez-Champagne.
- ALAS, c<sup>ne</sup>, c<sup>on</sup> de Saint-Cyprien. — *Alas*, 1218 (Lesp. 35). — *Alatum*, 1365 (Lesp. Châtell. vol. 88). — *Allat de Berbières*, 1760 (Alm. de Guy.). — *Alats* (Cass.). — *Alat* (B.).  
Anc. rep. noble mouvant au xiii<sup>e</sup> siècle de la châtell. de Berbiguières, depuis ayant haute justice sur Alas et Cladech, 1760. — Voc. Saint-Martin, Sainte-Croix, 14 sept.; coll. le prieur de Saint-Cyprien.
- ALAS (LA BORIE-D'), h. c<sup>ne</sup> de Saint-Pardoux-et-Vielvic (A. Jud.). — *Alat* (B.).
- ALAS-L'ÉVÊQUE, sect. de la c<sup>ne</sup> de Saint-André (B.). — *Alas* (Cal. adm. de la Dordogne).
- ALAUDIÈRES (LES). — *E Alendieiras*, xii<sup>e</sup> siècle (cart. du Bugue).
- ALAYZE ? dépend. de la comm<sup>ne</sup> d'Andrivaux. — *Bor-davia Alayzencha*, 1223 (O. S. J.).
- ALBA, h. c<sup>ne</sup> de la Monzie. — *L'Albar*, 1460 (Liv. N. 61).
- ALBA, c<sup>ne</sup> de Queyssac. — *Podium del Alba* (Liv. N. 88).
- ALBA (L'), petit port sur la Dordogne, c<sup>ne</sup> de Bergerac.
- ALBAVIE, h. c<sup>ne</sup> de Plazac.
- ALBAVIE, c<sup>ne</sup> de Tocane. — Tén. de l'*Albertavia*, 1270 (Lesp. 81, n<sup>o</sup> 23).
- ALBERTENQUE, anc. tour située dans la forêt de Siorac, 1402 (Courcelles, Généal. de Comarque).



- ALCIADAMARIA ? c<sup>nc</sup> de Guron. — *Alciadamaria Velha*, 1273 (Man. de Wolf).
- ALEM (BOS D'), taillis, c<sup>nc</sup> d'Urval (cad.).
- ALEM (CROIX D'), h. c<sup>nc</sup> de Proissans (cad.). — *Alom* (B.).
- ALEM (CROIX D'), h. c<sup>nc</sup> de Sarlat (cad.). — *Alom* (B.).
- ALEMPs, anc. rep. noble mouvant d'Agonac au xiv<sup>e</sup> s<sup>e</sup>, depuis ayant haute justice sur la paroisse de Saint-Front, xvii<sup>e</sup> siècle (Chr. du Pér. 2, 179). — *Lemps*, 1365 (Lesp. 88).
- ALÉS, c<sup>nc</sup>, c<sup>en</sup> de Cadouin. — *Allas* (pouillé). — *Alas*, 1218 (Lesp. 35). — *Alcos*, 1279-1317 (Lesp. arch. de S<sup>t</sup>-Alv.). — *Altos* 1333 (Gall. ch. eccl. Burd.). — *Alani*, 1363 (Lesp.). — *Saint-Étienne d'Als*, 1487 (arch. de Cadouin). — *Alas*, 1516 (Lesp. 47; coll. l'abbé de Cadouin).
- ALÉS, c<sup>nc</sup> de Saint-Sauveur. — *Mans. d'Als*, 1485 (Liv. N.).
- ALET (GRAND et PETIT), h. c<sup>nc</sup> de Saint-Michel-du-Double (B.).
- ALEU (L'), h. c<sup>nc</sup> de Sorges (Cass.).
- ALICOC ? c<sup>nc</sup> de Grignols. — *Alicoc*, 1471 (Div. I, 70).
- ALINIENS (LES), lieu-dit, c<sup>nc</sup> de la Bouquerie (A. Jud.).
- ALIX, h. c<sup>nc</sup> de Lunas, 1666 (Acte not. de Bergerac).
- ALLAS (LES), lieu-dit, c<sup>nc</sup> de Bourg-de-Maisons (cad.).
- ALLAS (LES), taillis, c<sup>nc</sup> de Cercles (cad.).
- ALLAS (LES), lieu-dit, c<sup>nc</sup> de Verteillac (cad.).
- ALLEMANS, c<sup>nc</sup>, c<sup>en</sup> de Ribérac. — *Allamans* (pouillé, Lesp. 27). — *Alamans*, 1382 (Lesp. 31). — *Allemani*, 1360 (*ibid.* 10).
- Anc. rep. noble mouv. de la châtell. de Ribérac, au xiv<sup>e</sup> siècle, depuis ayant haute justice sur Allemans, 1760 (Alm. de Guy.). — Voc. Saint-Pierre.
- ALLEMANS (LES), h. c<sup>nc</sup> de Trélissac.
- ALLENS (LES), h. c<sup>nc</sup> de la Force.
- ALLIAS (LES), ténem<sup>t</sup>, c<sup>nc</sup> de Vic (Reconnaissance, 1649).
- ALLOIX (LES), h. c<sup>nc</sup> de Vaunac. — *Mans. deux helcur*, 1460 (arch. de l'O. S. J.).
- ALMÈDE (L'), h. c<sup>nc</sup> de Saint-Geniès (B.).
- ALODIUM ? environs de Périgueux. — *Nemus quod Alodium vocatur*, 1186 (Don du comte au chapitre de Saint-Front, Lesp. 77).
- ALONRI, c<sup>nc</sup> de Fouleix. — *Alonri de Neuc*, 1471 (Pé-riq. M. H. 41, n<sup>o</sup> 8).
- ALONT ? lieu, c<sup>nc</sup> de Brassac. — *Bord. d'Alont* (Pé-riq. M. H. 41, 2).
- ALQUERIE (L'), h. c<sup>nc</sup> de Sendrieux (B.).
- AMBELLE, h. c<sup>nc</sup> de Mareuil. — Anc. rep. noble (B.).
- AMBLART ? c<sup>nc</sup> de Chalagnac. — *Mans. Amblart* (Liv. N. p. 60).
- AMBOISES, h. c<sup>nc</sup> de Villamblard. — *Emboyges*, 1624.
- AMENET, h. c<sup>nc</sup> de Valcuil (B.).
- AMIRAL (MOULIN DE L'), c<sup>nc</sup> de Queyssac (B.).
- AMIRAN (L'), h. c<sup>nc</sup> de Jaure (B.).
- AMPEAUX (LES), lieu-dit, c<sup>nc</sup> de Saint-Mesmin (A. Jud.). — Voy. EMPPEAUX (LES).
- ANGEIRAT, h. c<sup>nc</sup> de Sarrazac.
- ANDOARDIE (LA) ? c<sup>nc</sup> de Saint-Marcel. — *May. de La Andoardia* (Liv. N. p. 63).
- ANDRIEUX (LES), h. c<sup>nc</sup> de Clottes, 1704 (Acte not.).
- ANDRIEUX (LES), h. c<sup>nc</sup> de Saint-Germain-des-Prés (B.).
- ANDRIVAUX, h. c<sup>nc</sup> de Beaune. — *Sanctus Mauritius de Andro Vallo*, 1142 (Gall. ch. eccl. Petrag.). — *Andrivals*, 1295 (test. d'Arch. 3). — *Androvalles*, 1361 (Lesp. Châtell.). — *Andrivalles*, 1450 (O. S. J.).
- Préceptorie de l'ordre du Temple, puis membre de la comm<sup>te</sup> de Condat (O. S. J. de Jérusalem), avec haute justice sur Andrivaux. — Voc. Saint-Blaise.
- ANDRIVAUX, h. c<sup>nc</sup> de Coulounieix. — *Andrivalia*, 1395 (Lesp. Homm. au comte de Périgord).
- ANDRIVAUX (LES), h. c<sup>nc</sup> de Valeuil (S. Post.).
- ANDRIVE (TROU DE L'), grotte aux environs de Périgueux.
- ANDRIVÈS (LES), h. c<sup>nc</sup> de Paulin (B.).
- ANESSE-ET-BEAULIEU, c<sup>nc</sup>, c<sup>en</sup> de Saint-Astier. — *Ecel. Sanctæ Mariæ quæ dicitur Anessa*, 1076 (Lesp. 55. Cluny). — *huissa*, 1236 (Lesp. 33). — *Ameria* (le père Dupuy).
- Prieuré dépend. du chap. de la Rochebeaucourt (Lesp.) et à la coll. du doyen de Roncenac (panc. de l'évêché). — Anc. rep. noble mouv. au xiv<sup>e</sup> s<sup>e</sup> de la châtell. de Saint-Astier, depuis ayant haute justice sur la par. (Alm. de Guy. 1760). — Voc. S<sup>t</sup>-Mandé.
- ANGELERIE (L') ? c<sup>nc</sup> de la Monzie. — *La Angeliayria*, 1452 (Liv. N. 5).
- ANGELERIE (L'), c<sup>nc</sup> de Saint-Front-de-Champniers, ténement (Acte de 1660).
- ANGELIS (LES), h. c<sup>nc</sup> de Rouquette-d'Eymet (B.).
- ANGELYAN ? c<sup>nc</sup> de Sengeyrac. — *Mansus Angelyan*, 1533 (chartes Mourcin).
- ANGES (TOUR DES), anc. enceinte de Périgueux, près de la porte Saint-Roch. — Un marché voisin se nommait *Place des Anges* (Antiq. de Vés. 2, 631).
- ANGLARDIE (L'), écart, c<sup>nc</sup> de Soudat (B.).
- ANGLARS, m<sup>in</sup> et h. c<sup>nc</sup> de Lisle. — *Anglar*, 1211 (cart. de Chancel.). — *Anglars*, 1220 (Lesp. 33).
- ANGLARS, h. c<sup>nc</sup> de Peyzac. — *Anglard* (S. Post.).
- ANGLARS, h. c<sup>nc</sup> de Proissans (B.).
- ANGLARS (LE MAS D'), anc. rep. noble, c<sup>nc</sup> de Négrondes, 1692 (Acte not.).
- ANGLE (L'), h. c<sup>nc</sup> d'Eymct (B.).
- ANGLE (L'), h. c<sup>nc</sup> de Tursac (B.).
- ANGLES (LES), h. c<sup>nc</sup> d'Atur (B.).

- ANGLES (LES), c<sup>ne</sup> de Bigaroque. — *Term. dels Angles* (arch. de la Gir. Bigaroque). — Voy. Vic.
- ANGLES (LES), m. isolée, c<sup>ne</sup> de Queyssac (B.).
- ANGLOIS (LES), h. c<sup>ne</sup> de Coulounicix (B.).
- ANGLOIS (LES), éc. c<sup>ne</sup> d'Eyrenville (B.).
- ANGLUZIC (L'), h. c<sup>ne</sup> de Coursac (B.).
- ANGOISSE, c<sup>ne</sup>, c<sup>on</sup> de la Nouaille. — *Engoischa* (pouillé du XIII<sup>e</sup> siècle). — *Angoycha*, 1365 (Lesp. Châtell.). — *Hospital d'Angouisse*, 1560 (arch. de P. O. S. J. Condat). — *Engouisse*, 1667 (Blacu). — *Angouasse*, 1760 (Alm. de Guy).
- Anc. rep. noble mouv. au XIII<sup>e</sup> siècle de la châtell. d'Excideuil, depuis ayant haute justice sur la paroisse. — Voc. Saint-Martin.
- ANGOULÈME (L'), h. c<sup>ne</sup> de Carsac-Sarlat (B.).
- ANGOULÈME (MOULIN D'), c<sup>ne</sup> de Marsac. — *Boria de Engolisma* (Lesp. Dénombr. au XIV<sup>e</sup> siècle, vol. 50).
- ANGUNAUD, h. c<sup>ne</sup> de Saint-Léon-sur-l'Ille. — *Engunau*, 1471 (Dives, I, 164).
- ANGUNAUD, h. c<sup>ne</sup> de Saint-Martin-des-Coimbes.
- ANLBIAC, c<sup>ne</sup>, c<sup>on</sup> d'Excideuil. — *Ulliac* (pouillé du XIII<sup>e</sup> siècle). — *Ullacum*, 1365 (Lesp. Châtell.). — *Allacum*, 1446 (O. S. J.). — *Ailhac* (paroisses de la châtell. d'Excideuil, arch. de Pau). — *Anlhac*, XVIII<sup>e</sup> siècle (O. S. J.). — *Anliac*, 1760 (Alm. de Guy.). — Voc. Saint-Pierre.
- ANS, h. c<sup>ne</sup> de la Boissière-d'Ans. — *Anz*, 1243 (hom. à l'év. d'Angoulême). — *Capella d'Ans* (pouillé du XIII<sup>e</sup> s.). — *Ayant*, 1399 (arrêt contre Archambaud).
- Anc. châtell. s'étendant, au XIV<sup>e</sup> siècle, sur 18 paroisses, et dont le nom est resté à plusieurs : la Boissière-d'Ans, Clourgnac-d'Ans, Granges-d'Ans, Sainte-Eulalie-d'Ans et Saint-Pantaly-d'Ans. Les 18 paroisses étaient : Azerat, Badefol, Beaucens, la Boissière, Brouchaud, la Chapelle-Saint-Jean, Chasens, Chourgnac, Gabillou, Granges, Montbayol, Naillac, Saint-Orse, Saint-Pantaly, Saint-Pardoux, Saint-Rabier, Serenluc, le Temple (châtell. arch. de Pau). — Une des forges les plus considérables du Périgord.
- ANTINAL (L'), ruiss. qui sépare la c<sup>ne</sup> de Cladech de celle de Veyrine et se jette dans la Dordogne à Enviaux.
- ANTIQUARIE (L'), h. c<sup>ne</sup> de Sourzac, autrement *Ionie* (B.).
- ANTISSAC, h. c<sup>ne</sup> de Coulaures. — *Mans. d'Antissac*, 1275 (Lesp. 35).
- ANTONE, réuni à Trigonant, c<sup>ne</sup>, c<sup>on</sup> de Savignac-les-Églises. — *Antona* (pouillé du XIII<sup>e</sup> siècle, Lesp. 27). — *Anthoma*, 1462 (Lesp. 27). — *Anthone*, 1502 (M. d'Alb.). — Voc. Saint-Martin; coll. l'év.
- ANTONIAI, h. c<sup>ne</sup> de Razac, sur l'Ille. — Fontaine curieuse.
- APABONE ? c<sup>ne</sup> du Bugue. — *Apabone-Villa*, 963 (cart. du Bugue).
- APPEL-D'APPEAU, m. isolée, c<sup>ne</sup> de Génis (S. Post.).
- ARBALESTES (LES), h. c<sup>ne</sup> de Saint-Aubin-de-Cadelech.
- ARBOUGNE (L'), h. c<sup>ne</sup> de la Force. — *Maynam. de Narbonnia*, 1460 (Reconn. dans Saint-Pierre-d'Eyraud, collect. L.).
- ARBOULOIX (L'), h. c<sup>ne</sup> de Saint-Geraud (B.).
- ARBOUZE, c<sup>ne</sup> de Beaurone, anc. forêt. — *Nemus herbosa*, 1199 (cart. de Chancelade).
- ARBRE (BEL-), h. c<sup>ne</sup> d'Auriac-Montignac (S. Post.).
- ARBRE (BEL-), h. c<sup>ne</sup> de Bourrou. — *Mayn. d'Estisso de bello Arbore*, 1474 (Dives, G. E.).
- ARBRE (BEL), anc. maison à Périgueux. — *Domus de Bel Albre, ante Macellos*, 1260 (Lesp. vol. 82, p. 1)
- ARBRE (LE GRAND-), éc. c<sup>ne</sup> de Plazac. — *G. Albre* (B.).
- ARBRE (LE GRAND BEL), c<sup>ne</sup> de Saint-Michel-l'Écluse.
- ARBRE-ESPIC (L'), écart, c<sup>ne</sup> de Chantegelinc. — *L'Arbre-Espiet*, 1501 (Lesp. 18).
- ARBRE-ESPIC (L'), lieu, c<sup>ne</sup> de Saint-Aubin-de-Lanquais (terr. de Lanquais).
- ARCHAMBAUD, c<sup>ne</sup> de Belvez, fief relev. de l'abb. de Fongauffier (terr. de l'archev. de Bordeaux).
- ARCHAMBAUD, éc. c<sup>ne</sup> de Villefranche-de-Belvez (B.).
- ARCHAMBAUDIE (L'), c<sup>ne</sup> de Celle, dom. 1773 (Lesp. Dénombr. de Montardit).
- ARCHE (LE GOUR-DE-L'), h. c<sup>ne</sup> de Beaurone-de-Chancelade.
- ARCHÈRE (L'), h. et m<sup>in</sup>, c<sup>ne</sup> de Cunèges (B.).
- ARCHERIE (L'), h. c<sup>ne</sup> de la Douze. — Voy. LARCHERIE.
- ARCHES (LES), éc. c<sup>ne</sup> de Queyssac (cad.).
- ARCHIES (LES), c<sup>ne</sup> de Saint-Alvère (cad.). — *Arvis* (B.).
- ARCHIGNAC, c<sup>ne</sup>, c<sup>on</sup> de Salignac. — *Sanctus Stephanus d'Archanac*, 1168 (Lesp. 30). — *Archinac* (pouillé du XIII<sup>e</sup> siècle). — *Archinhacum*, 1365 (Lesp. Châtell.). — *Archiniac*, 1760. — Prieuré O. S. B. (panc. de l'év.).
- Anc. rep. noble mouv. au XIII<sup>e</sup> siècle de la châtell. de Larche, depuis de la haute justice de Jayac. — Vocab. : Saint-Eutrope; coll. l'év. et l'abbé de Saint-Amand par moitié.
- ARCIES (AUX), h. c<sup>ne</sup> de Queyssac (S. Post.).
- ARCIES (LES), h. c<sup>ne</sup> de Boisseuil (Cass.).
- ARCS, h. c<sup>ne</sup> de Saint-Martin-le-Point (B.).
- ARDALLIERS (LES), h. c<sup>ne</sup> d'Eyliac (S. Post.).
- ARDILLIERS (LES), éc. c<sup>ne</sup> de Sainte-Marie-de-Chignac.
- AREGNE (L'), friche, c<sup>ne</sup> de Sainte-Foy-de-Longas (A. Jud.).
- ARÈNE (L'), c<sup>ne</sup> de Vic (Reci, 1649). — *Las cumbas amarestas?* (Liv. N. p. 11).
- ARÈNES (AMPHITHÉÂTRE et JARDIN DES), enclos dans la cité de Périgueux. — *Locus arenarum Petragoræ*, 1159 (P. Labbé, t. I.). — Emplacement occupé par

- le château des Rolphics, et plus tard par le couvent de la Visitation, qui lui a donné son nom.
- ARFEUIL (CROS DE L'), taillis, c<sup>nc</sup> de la Monzie-Montastruc (A. Jud.).
- ARGENSAC, h. c<sup>nc</sup> de Saint-Pardoux-de-Drone.
- ARGENTALOU, h. c<sup>nc</sup> de Sarlat (cad.).
- ARGENTINE, sect. de la c<sup>nc</sup> de la Rochebeaucourt. — *Argentina* (pouillé du XIII<sup>e</sup> siècle).
- Cette paroisse était de Gouts au XIV<sup>e</sup> siècle et de l'archipr. de Peyrat au XVI<sup>e</sup>; coll. l'abbé de Brantôme. — Anc. rep. noble. — Patron: saint Martin.
- ARGENTINE, h. c<sup>nc</sup> de Saint-Angel (B.).
- ARGENTONNESE, cc. c<sup>nc</sup> de Castel (B.).
- ARGENTONFLAY, h. c<sup>nc</sup> de Sarlat.
- ARGONELLE, fontaine, c<sup>nc</sup> de Sengeyrac (12... Lesp. Homm. au comte de Périgord).
- ARGOUILLET, h. c<sup>nc</sup> de Boisseuil (B.).
- ARIBASSOL? lieu-dit, c<sup>nc</sup> de Saint-Cyprien, *a riva sol., aribassol.* 1462 (arch. de la Gir. Saint-Cyprien).
- ARISIAS (LES), h. c<sup>nc</sup> de Mazeyrolles.
- ARJAUVEN? c<sup>nc</sup> de Celle. — *Mansus Arjaurent*, 1269 (Lesp. vol. 81, n. 18).
- ARMAGNAC, h. c<sup>nc</sup> de Léguillac-de-Lauche.
- ARMAGNAGOUX (LES), h. c<sup>nc</sup> de Limeuil.
- ARNAUD, h. c<sup>nc</sup> de Rouffignac-Montignac. — *Arnault* (Cass.).
- ARNAUDIE (L'), h. c<sup>nc</sup> de Saint-Amand-de-Coly (B.).
- ARNAUDIE (L')? c<sup>nc</sup> de Saint-Astier. — *La Arnaudia*, 1262 (Périg. M. II. 13).
- ARNAUDS-GUILHEMS (LES), h. c<sup>nc</sup> de Serre (B.).
- ARNAUTIE, h. c<sup>nc</sup> de Plazac.
- ARNOLPHE? c<sup>nc</sup> de Neuvic. — *Nemus Arnolpheus*, 1263 (Lesp. 25).
- ARRAYRES (LES), h. c<sup>nc</sup> de Biron (B.).
- ARRENTEMENS (LES), terre, c<sup>nc</sup> de Valajoux (A. Jud.).
- ARRÉS (LES), h. c<sup>nc</sup> de Naillac.
- ARROMIENT? c<sup>nc</sup> de Celle. — *M. de Arromient*, 1455 (Périg. M. H. 41, 7).
- ARSALET, bois, c<sup>nc</sup> de Manzac (Dives).
- ARSAUT (L'), nom d'un faub. et d'une anc. porte de ville de Périgueux. — *Larsaut*, 1260 (Lesp. Périg.). — *Burg. voc del saut.* (arch. de l'évêché). — *Hospitalis de Arduo Saltu*, 1290 (Périg. 41, 3). — *Sainte-Marie de l'Arsaut*, 1360 (Courcel. G. de Laurière). — *Lagulhiou et tour de Larsaut* (Lesp. Dénombr. au XIV<sup>e</sup> siècle). — *Lard-sault*, 1675 (cosmographie de Belleforest). — *Larceau* (Cass.). — Belle fontaine à l'extrémité du faubourg.
- ARSILIÈRES (LES), c<sup>nc</sup> de Vic. — *Las Arsilieras*, tén. 1680 (Act. not.).
- ARSILIERS (LES), h. c<sup>nc</sup> de Villetoueix (cad.).
- ARSILOUX (GRAND ET PETIT), h. c<sup>nc</sup> de Mensignac, XVII<sup>e</sup> siècle (arch. de l'O. S. J.). — *Argilloux* (B.).
- ARSITZ (LES), tour d'enceinte et place hors de Périgueux, devant la porte de Ponte. — *Lo Arsitz*, 1389 (Recueil de titres de Périgueux).
- ARTIC, h. c<sup>nc</sup> d'Archiagnac (B.).
- ARTIGAS, c<sup>nc</sup> de Saint-Martial-d'Artensec. — *M. d'Artigas*, 1269 (Lesp.).
- ARTIGAUX (LES), taillis, c<sup>nc</sup> des Lèches (A. Jud.).
- ARTIGE (L'), h. c<sup>nc</sup> de Saint-Laurent-du-Double.
- ARTIGEAS, h. c<sup>nc</sup> de Badefol-d'Ans. — Anc. fief (Courcelles).
- ARTIGEAS? lieu-dit, c<sup>nc</sup> de Saint-Martin-de-Gurson. — *In Artigas*, 1273 (Wolf.).
- ARTIGEAS (LA FON-D'), h. c<sup>nc</sup> de la Nouaille (B.).
- ARTIGOLE (LA GUÉRITÉ D'), tour de l'ancienne enceinte de Sarlat (siège de 1587, Chr. du Périg. vol. 3).
- ARTIGUE (L'), h. c<sup>nc</sup> de Pesul (B.).
- ARTIGUE (LONGUE). — *Longa Artiga*, 1199 (cart. de Cadouin). — *Grangia de Artigalonga*, 1206 (*ibid.*). Maison dépendante de l'abb. de Cadouin; elle était située entre Rouillas, Saussignac, Lembeye et la Dordogne (Arrentem. de 1459, arch. de la Gir. Belvez).
- ARTIGUELONGUE? comm<sup>nc</sup> de l'ordre de Saint-Antoine-en-Guyenne (Maladrieries, ms de la Bibl. Imp.).
- ARTIGUES (LES), lieu-dit, c<sup>nc</sup> du Coux, XVII<sup>e</sup> siècle (terr. de Bigaroque, arch. de la Gir.).
- ARTISSAC, lieu-dit, c<sup>nc</sup> de Villedieu (cad.).
- ARTIX, h. c<sup>nc</sup> de Saint-Paul-la-Roche (A. Jud.).
- ARTOS (PAS D'), c<sup>nc</sup> de Sainte-Mundane. — *Al pas del tras*, 1398 (arch. de Fénelon).
- ARTES (PECH D'), c<sup>nc</sup> de Cadouin (vente nation. 1791).
- ARZÈNE (L'), lieu-dit, c<sup>nc</sup> de Montignac.
- ARZENS (LES), faub. de Mussidan, dépendant autrefois du prieuré de Sourzac.
- ARZILLIER (L'), f. c<sup>nc</sup> de Minzac (A. Jud.).
- ASPLATS, h. c<sup>nc</sup> de Saint-Amand-de-Coly (B.).
- ASPRE, c<sup>nc</sup> de la Cropte (terr. 1326, géu. de la Cropte).
- ASPRILLES? c<sup>nc</sup> de la Chapelle-au-Bareil. — *Mas-d'Asprilles*, 1400 (Lesp. Homm. 51).
- ASTAUDEL (L'), ruiss. qui arrose la c<sup>nc</sup> de Saint-Jean-d'Ataux et se jette dans la Ecaurone.
- ASTOR, h. c<sup>nc</sup> de Bouillac (B.).
- ASTREUIL, h. c<sup>nc</sup> de Simeyrol (B.).
- ATAUX (A LA FON-D'), n<sup>o</sup> 374, sect. C, c<sup>nc</sup> de Sainte-Eulalie-d'Ans (A. Jud.).
- ATAUX (SAINT-JEAN-D'), c<sup>nc</sup>, c<sup>nc</sup> de Neuvic. — *Astaut* (pouillé du XIII<sup>e</sup> siècle). — *Astaux*, 1382 (P. V. M.). — *Sanctus Johannes Atauli, d'Ataulo, Atauti, de Atauco*, 1439 (Lesp. 88 *passim*). — Coll. le chap. de Saint-Astier.

- Anc. rep. noble mouv. au xiv<sup>e</sup> siècle de la châ-  
tell. de Saint-Astier, depuis ayant haute justice sur  
Alaux, 1790.
- ATUR, c<sup>ne</sup>, c<sup>ne</sup> de Saint-Pierre-de-Clignac. — *Asturcu*  
(pouillé du xiii<sup>e</sup> siècle). — *Asturio*, 1382 (P. V. M.).  
— *Astuers*, 1399 (Lesp. 25). — *Astur*, 1760 (Alm.  
de Guy.). — Voc. Saint-Jean-Baptiste; coll. l'évêque.
- AUBAS, c<sup>ne</sup>, c<sup>ne</sup> de Montignac. — *Ambas* (pouillé du xiii<sup>e</sup>  
siècle). — *Aubas*, 1365 (Lesp. Châtell.). — *Alba-*  
*cium*, 1479 (Gall. ch. eccl. Petr.).
- AUBENAC, c<sup>ne</sup> de Lisle. — 1489 (arch. de l'O. S. J.).
- AUBERGERIE, rue et anc. porte de ville à Périgueux.  
— *Porta de las Albergarias*. — Autrement *Saint-*  
*Roch*.
- AУВЕРОПЕ, c<sup>ne</sup> du Change. — *Alba-Rocha* (Chron.  
Gauf. Vos.). — *W. M. de Aubrupe*, 1117 (inser.  
dans l'église de Saint-Avit-Sénieur). — *Albaroca*,  
1169 (Lesp. Bulle I, vol. 30). — *Duo Capelle d'Al-*  
*barupe* (pouillé du xiii<sup>e</sup> siècle, Lesp.). — Un des châ-  
teaux construits par Frotaire, évêque de Périgueux,  
pour la défense contre les Normands, au x<sup>e</sup> siècle.  
Anc. châtell. dont dépendaient 1/4 paroisses : Ajat,  
Antone, Blis, le Change, Cubjat, Eyllac, Fosse-  
magne, Limeyrac, Millac, Montagnac, Saint-An-  
toine, Saint-Crépin, Saint-Pierre-de-Clignac et Sar-  
liac.
- AУВЕРОСНЕ, c<sup>ne</sup> de Fanlac. — *Albarupes*, 1491 (Lesp.  
Homm.).  
Anc. rep. noble avec haute just. sur Fanlac, 1760  
(Alm. de Guy.).
- AUBERTIEYRAS, h. c<sup>ne</sup> de Saint-Sulpice-de-Mareuil. —  
1486 (inv. de Lanmary).
- AUBERTS (LES), h. c<sup>ne</sup> de Saint-Caprais-d'Eymet (B.).
- AUBETERRE, ville de l'anc. dioc. de Périgueux, auj. dans  
le dép<sup>t</sup> de la Charente. — *Albaterra*, 1004 (Vita  
Abbonis). — *Sanct. Salvator Albeterre* (pouillé du  
xiii<sup>e</sup> siècle). — *Aubattera*, 1358 (Lesp.). — *Aul-*  
*betre*, xvi<sup>e</sup> siècle (arch. de l'Empire, K, 1170).  
Abb. séculière; l'église collég. de Saint-Jacques,  
rasée dans les guerres de religion, avait 12 cha-  
noines et 13 dignitaires; les églises à la présen-  
tation du chapitre d'Aubeterre étaient en Périgord :  
Bourg-des-Maisons, Chenau, Cumont, Festelemps,  
Grésignac, Saint-Martin-de-Viveyrols. — Comm<sup>rie</sup>  
de l'ordre de Saint-Antoine. — Maladrerie de foun-  
dation royale. — Patron : le grand aumônier de  
France. — Hôpital fondé par les S. d'Aubeterre. —  
Cordeliers. — Minimes en 1617. — Clairettes.  
Église Saint-Jean, taillée dans le roc au-dessus  
duquel était bâti le château. — Comme châtellenie,  
Aubeterre dépendait de la sénéch. d'Angoumois.
- AUBETERRE, h. c<sup>ne</sup> de Carlux (B.).
- AUBRADOUX, tén. c<sup>ne</sup> de Saint-Avit-Rivière (A. Jud.).
- AUBRADOUX (LES), bois de 48 hect. c<sup>ne</sup> de Beaurone  
(cad.).
- AUBRADOUX (LES), lieu-dit, c<sup>ne</sup> de la Roche-Beaucourt.  
— *Combe de Aubradoux*, 1456 (arch. de l'O. S. J.).
- AUBUGE (L'), dom. c<sup>ne</sup> de Payzac-Nontron (A. Jud.).
- AUCHOU (L'), lieu-dit, c<sup>ne</sup> de Cornille.
- AUCHOU (L'), éc. c<sup>ne</sup> de Tocane.
- AUCHOU (PEY D'), c<sup>ne</sup> de Boulazac.
- AUCOR, h. c<sup>ne</sup> de Beaussat. — Anc. fief.
- AUDEQUARIE (L')? c<sup>ne</sup> de Saint-Chamassy. — *M. de*  
*l'Audequaria* (Liv. N. p. 85 et 24).
- AUDIBERTIE (L'), sect. de la c<sup>ne</sup> de Festelemps (cad.).
- AUDIS (LES), h. c<sup>ne</sup> de Fleurac (B.).
- AUDOUIN (LE MAS)? — *El Mas-Audoï*, 12... (cart. du  
Bugue).
- AUDOUNIE (L'), h. c<sup>ne</sup> de Coursac (B.).
- AUDOYER, h. c<sup>ne</sup> de Bourdoix (B.).
- AUDRIS (LES), h. c<sup>ne</sup> d'Eymet (B.).
- AUDRIX, c<sup>ne</sup>, c<sup>ne</sup> de Saint-Cyprien. — *Audris* (pouillé  
du xiii<sup>e</sup> siècle). — *Audricum*, 1382 (P. V. M.).  
Audrix avant le xiv<sup>e</sup> siècle était de l'archipr. du  
Bugue. Lors de la création de l'évêché de Sarlat, il  
devint le titre de deux archipr. dont l'un était de  
l'év. de Périgueux et l'autre de celui de Sarlat. L'ar-  
chipr. d'Audrix, dans le diocèse de Périgueux, se  
composait de 10 paroisses : Auriac, Bars, Fanlac,  
les Farges ou Cheylard, Montignac, Plazac, Rouf-  
signac, Thenon, Thonac et Saint-Léon (État des  
par. 1732); l'archipr. d'Audrix du dioc. de Sarlat  
se composait également de 10 paroisses : Audrix,  
la Cadène-Saint-Georges, Campagne, Chapelle de  
la Turcarie, le Coux, les Eyzies, Lussac, Mouzens,  
Saint-Chamassy et Tayac (carte de l'év. de Sarlat  
par Samson, 1740). — Ces paroisses faisaient anté-  
rieurement partie : les premières, de l'archipr. de  
Saint-André, ou *Sarlatensis*; les autres, de l'archipr.  
du Bugue.  
Anc. rep. noble rel. de la châtell. de Limeuil.
- AUDRY, h. c<sup>ne</sup> du Fleix.
- AUGEARDIE (L'), h. c<sup>ne</sup> de la Nouaille (Cass.).
- AUGEAUX (GRAND-), h. c<sup>ne</sup> d'Hautefaye (B.).
- AUGERIE (L'), h. c<sup>ne</sup> de Coursac (B.).
- AUGIGNAC, c<sup>ne</sup>, c<sup>ne</sup> de Nontron. — *Auguilhacum*, 1365  
(L. 88). — *Douginhac*, xvi<sup>e</sup> siècle (arch. de Pau,  
châtell.).  
Anc. rep. noble relevant de la châtell. de Nontron  
au xiv<sup>e</sup> siècle, et ensuite de la justice de Champniers.  
— Voc. Saint-Martial; coll. l'évêque.
- AUGUNAUD, h. c<sup>ne</sup> de Saint-Léon-sur-l'Ille.
- AULANDIE (L'), h. c<sup>ne</sup> d'Abjat-de-Nontron.
- AULERIE (L'), lieu-dit, c<sup>ne</sup> de Saint-Médard-de-Gurson.

- AULIS? c<sup>ne</sup> de Belvez. — *Parochia de Aulis*, 1372 (privileges donnés par L. d'Anjou à Belvez).
- AUPLIÈRE (L'), h. c<sup>ne</sup> de Sarrazac (B.).
- AURIAC, h. c<sup>ne</sup> de Calès (A. Jud.).
- AURIAC, c<sup>ne</sup>, c<sup>ne</sup> de Montignac. — *Auriacum* (pouillé, Lesp. 27).  
Voc. Saint-Étienne. Paroisse unie au chapitre de Saint-Front.
- AURIAC, sect. de la c<sup>ne</sup> de Saint-Jean-du-Salembre. — *Auriac*, 1297 (Lesp. 51, Mellet).
- AURIAC-DE-BOURZAC, c<sup>ne</sup>, c<sup>ne</sup> de Verteillac. — *Auriac* (anc. pouillé. Lesp. 27). — *Auriacum*, 1365 (Lesp. Châtell.).  
Voc. Nativ. de Notre-Dame; coll. le chap. d'Aube-terre.
- AURIMONT, sect. de la c<sup>ne</sup> de Gouts (cad.).
- AURIOL? dans la forêt de Cadouin. — *Auriola*, 1147 (cart. de Cadouin, donat. à l'abbaye).
- AURIOL (CASTEL D'), taillis, c<sup>ne</sup> de Sainte-Mundane (cad.).
- AURIOL (PECH), lieu-dit, c<sup>ne</sup> de Saint-Alvère (cad.).
- AURIOL (PECH), lieu-dit, c<sup>ne</sup> de Sarlat (cad.).
- AURIOL (PUY-), c<sup>ne</sup> de Périgueux. — *Capella de Podio Auriol* (pouillé du XIII<sup>e</sup> siècle, archipr. de la Quinte). — *Curia de Podio Aurioli*, 1556 (panc. de l'év. de Périgueux). — Coll. le prieur de Saint-Cyprien.
- AURIOLE, bois, c<sup>ne</sup> de Doissac, 1295. — *Nemus de la Auriola*, 1459 (arch. de la Gir. Belvez).
- AURIS? c<sup>ne</sup> de Saint-Alvère. — *Mansus des Auris* (Lesp. Arch. de Saint-Alvère).
- AURISSOLS (LES), h. c<sup>ne</sup> de Saint-Pardoux-de-Belvez (B.).
- AURIVAL, dépend. de l'anc. dioc. de Périgueux, aujourd'hui dans le dép<sup>t</sup> de la Charente. — *Aurival* (pouillé du XIII<sup>e</sup> siècle). — *Aurivallis* (P. V. M.). — *Priorat. de Aurevallis*, 1376 (chartes Mourcin).  
Coll. le prieur de Chalais, en Limousin.
- AURIVAL (COMBE D'), lieu-dit, c<sup>ne</sup> de Mauzens. — *Cumba de Aurivallo*, 1463 (arch. de la Gir. Bigaroque).
- AUSALACOUR, éc. c<sup>ne</sup> du Temple-la-Guyon (B.).
- AUSONE, ruiss. affl. de la Dronne, près du Petit-Brassac.
- AUSSOU (LE BOST D'), bois, c<sup>ne</sup> d'Eyvirat (A. Jud.).
- AUTERIE (L'), lieu-dit, c<sup>ne</sup> d'Escoire (Cass.).
- AUTRIVIALE, h. c<sup>ne</sup> de Clermont-d'Excideuil (S. Post.).
- AUVERGNATS (LES), éc. c<sup>ne</sup> de Monravel (B.).
- AUVERGNATS (LES), éc. c<sup>ne</sup> de Montcarré (B.).
- AUVERGNE (L'), h. c<sup>ne</sup> de Sanillac (B.).
- AUVEZÈRE (L'), riv. qui prend sa source en Limousin, entre dans le dép<sup>t</sup> à Cubas, passe à Tourtoyrac, à la Boissière-d'Ans et au Change et se réunit à la Vézère un peu au-dessous d'Antone. — *Flumen Alcesera*, 1185 (Justel, *Hist. de Turenne*). — *Haut Vézère* (B.).
- AUVINERIE (L'), h. c<sup>ne</sup> de Gaulegeac (B.).
- AUZAT, h. c<sup>ne</sup> de Campagnac-lez-Queyrey (B.).
- AUZEL (ROC DE L'), coteau, c<sup>ne</sup> de Lanquais.
- AUZELIE (L'), éc. sur une hauteur, c<sup>ne</sup> de Négrondes (B.).
- AUZELIE (L'), h. c<sup>ne</sup> de Sengeyrac (B.).
- AUZELOUX (LES), h. c<sup>ne</sup> de Saint-Germain-du-Salembre (B.).
- AUZILLER (L'), futaie, c<sup>ne</sup> de Minzac (A. Jud.).
- AYDELENE? c<sup>ne</sup> de la Force. — *Mansus Aydelene*, 1308 (Périg. M. H. 41, 2).
- AYGUE (L'), h. c<sup>ne</sup> de Trémolac. — *Laygua*, 1452 (Liv. N. 2).
- AYRIALS (LES), lieu-dit, c<sup>ne</sup> de Saint-Aubin-d'Issigeac.
- AZA, h. c<sup>ne</sup> de Nontron.
- AZENIÈRES, h. c<sup>ne</sup> de Journiac, 1689 (Acte not.). — *Asinières* (B.).
- AZERAT, c<sup>ne</sup>, c<sup>ne</sup> de Thenon. — *Azerat* (anc. pouillé. Lesp.). — *Aseracum*, 1365 (Lesp. Châtell.). — *Azaracum*, 1382 (P. V. M.). — *Asseracum*, 1483 (Général. de Rastignac).  
Voc. Notre-Dame Assomption; coll. l'év. — Anc. rep. noble mouv. de la châtell. d'Hautefort, depuis ayant haute justice sur la par. 1780 (Alm. de Guy.).

## B

- BABAUX (LES), h. c<sup>ne</sup> du Bugue.
- BABIAUD, lieu, c<sup>ne</sup> de Vern (cad.). — *Babiol* (B.).
- BABIAUT, section de la c<sup>ne</sup> de Doissac. — *Eccles. de Babiau*, *Babuo*, 1459 (arch. de la Gir. Belvez).
- BABOUCHER, h. c<sup>ne</sup> de Carlux (A. Jud.).
- BABOUNIES, h. c<sup>ne</sup> de Simeyrols (A. Jud.).
- BAGARESSE (LA), h. c<sup>ne</sup> de Doissac.
- BAGHAUD, h. c<sup>ne</sup> de Florimont (B.).
- BACHELERIE (LA), c<sup>ne</sup>, c<sup>ne</sup> de Terrasson. — *Cern* (pouillé du XIII<sup>e</sup> siècle). — *Cernum*, 1382 (P. V. M.). — *Sern*, 1400 (Lesp.). — *La Bachalaria*, 1466 (Lesp. 52). — Patronne : sainte Madeleine.
- BACHELERIE (LA), h. c<sup>ne</sup> de Bertric (S. Post.).
- BACHELERIE (LA), éc. c<sup>ne</sup> de Valojouls.
- BACHELIENS (LES)? c<sup>ne</sup> de Lisle. — *Les Bachellions*, 1772 (Acte not.).
- BACHOUNE (LA), h. c<sup>ne</sup> de Fougueyrolles (B.).
- BACONAILLE, h. c<sup>ne</sup> de Marsaneix.

- BACONET (LES), éc. c<sup>ne</sup> de Valeuil (B.).
- BACONIE (LA), c<sup>ne</sup> de Gouts (arch. de l'O. S. J.).
- BACONITE, éc. c<sup>ne</sup> de la Cropte. — *Mans. de la Baconia*, 1409 (arch. de l'O. S. J.), dép. de la comm<sup>ne</sup> de Mortemart. — *Biconite* (B.).
- BACOUAT ? fief dépend. de Ribérac, 1550 (châtell. de Ribérac).
- BADAILLAC, h. c<sup>ne</sup> de Ladornac.
- BADAILLAT, h. c<sup>ne</sup> de Monsec (B.).
- BADÉAU (ROQ DE), lieu-dit, c<sup>ne</sup> de Saint-Cibragnet (cad.).
- BADÉFOL, c<sup>ne</sup>, c<sup>ne</sup> de Cadouin. — *Paroc. S. Vincens al port de Badafol*, 1243 (arch. de l'Emp. cens. de Badefol). — *Castrum de Badefol*, 1273 (homm. de Marg. de Turenne). — *Badafollum*, 1364 (châtell. du Périg. Lesp. 10). — *Badefol* (Froissard). — *Badefol-lez-Lalinde*, *Badefol-sur-Dordogne*, xvi<sup>e</sup> siècle (arch. de Pau). — *Badefou*, xvii<sup>e</sup> siècle. — *Badefols de Cadouin* (Cal. adm. de la Dordogne).  
Au xiv<sup>e</sup> siècle, châtellenie s'étendant sur 4 paroisses: Calès, Cussac, Pontours et Saint-Vincent-de-Badefol. — Voc. Saint-Vincent; coll. l'abbé de Cadouin.
- BADÉFOL-D'ANS, c<sup>ne</sup>, c<sup>ne</sup> d'Hautefort. — *Badefol* (pouillé du xiii<sup>e</sup> siècle). — *Badaffou*, 1292 (Lesp. 51). — *Badafollum*, 1364 (châtell. du Périg. Lesp. 10). — *Badafol*, 1382 (P. V. M.). — *Badefols-d'Ans* (Cal. adm. de la Dordogne).  
Anc. rep. noble. Au xiv<sup>e</sup> siècle, mouv. de la châtell. d'Ans, depuis avec haute justice sur Badefol et Chatres, 1760 (Alm. de Guy). — Patrons: saint Martin et saint Cloud.
- BADÉGOL, grotte près de Goursac, c<sup>ne</sup> de Beaugard, c<sup>ne</sup> de Terrasson. — Signalée pour la première fois en 1820, dans le Cal. adm. de la Dordogne, par Jouanet. Sous une falaise dominant le vallon du Cern, limon ossifère dans la grotte et dans la terrasse qui est au-dessous, empâtant des silex taillés de main d'homme et mêlés à des dents de rennes et d'aurochs.
- BADÉIX, h. et étang, c<sup>ne</sup> de Saint-Estèphe.  
Prieuré conv. de l'ord. de Grandmont, uni au prieuré de Raveau, dioc. d'Angoulême. L'église est convertie en grange. — Anc. *Boisgemme*.
- BADÉVANT, h. c<sup>ne</sup> de Sainte-Eulalie, c<sup>ne</sup> d'Eymet.
- BADIE, h. c<sup>ne</sup> de Mauzens.
- BADIE (LA HAUTE ET LA BASSE), h. c<sup>ne</sup> de Colombier.
- BADIEU, écart, c<sup>ne</sup> de Biron (B.).
- BADIFOL, bois et vigne, c<sup>ne</sup> du Fleix (A. Jud.).
- BADILS (LES), h. c<sup>ne</sup> de Beaugard-Terrasson.
- BADOQUE (LA), lieu-dit, c<sup>ne</sup> de Paumac (cad.).
- BADOU (CHAMP DE) OU LES GRÈZES BADOUS, c<sup>ne</sup> de Faux, autrement *borie de las Poulgades* (arp. de 1771).
- BADOU (LE), éc. c<sup>ne</sup> de Montfaucon.
- BADOUÏE (LA), h. c<sup>ne</sup> de Sengeyrac.
- BADOUNIE (LA), terre, c<sup>ne</sup> de Trémolac, 1779. — *La Baudounie* (Acte not.).
- BADOUSSIE (LA), h. c<sup>ne</sup> de Mortemart.
- BAGNAC, h. c<sup>ne</sup> d'Atur (B.).
- BAGNE, h. c<sup>ne</sup> d'Atur (A. Jud.).
- BALACENSIS, anc. archiprêtré. — Voy. BOUNIAGUES.
- BALADENSIS ? *Terræ Baian. et Baiaden.* 1253. — Concession à P. de Gontaut, de Bergerac, et terres des environs, entre autres celles-ci (Lesp. 48).
- BALANENGUES ? aux environs de Gurson. — *Rivus de Baianengues...* (cart. de la Sauve).
- BALAVILLA ? c<sup>ne</sup> de Monbos ? — 1135 (cart. de Cadouin).
- BALBASTAS, c<sup>ne</sup> de Vern. — *Tenencia de Balbastas*, 1432 (Périg. M. H. 7).
- BAILLARGE (LA), c<sup>ne</sup> de Boisseuil. — *Mans. de la Balharguia*, 1279 (arch. de l'Emp. J. 397).
- BAILLARGE (LA), pré, c<sup>ne</sup> de Villablard. — *La Balhargues*, 1393 (Périg. M. H. 41, n. 5).
- BAILLARS, h. c<sup>ne</sup> de Payzac (B.).
- BAILLONE (LA), h. c<sup>ne</sup> de Bourmiquel.
- BAILLOU, h. c<sup>ne</sup> de Coursac (B.).
- BAINAC, h. c<sup>ne</sup> de Saint-Pardoux-la-Rivière.
- BAJACOT, h. c<sup>ne</sup> de Castel.
- BAJAGOT, h. c<sup>ne</sup> de Saint-Cibragnet.
- BAJANES, territ. aux environs d'Issigeac. — *Bajanès*, 1188 (arch. de Cadouin. Lesp.). — *Bajanosium scilicet quidquid habet apud Issigiacum*, 1273 (test. de Marg. de Turenne). — *Sanctus Albinus in Banesio*, 1273 (col. L.). — *Baianesium*, 1273 (W.). — *Basaneg*, 1283 (rôles gascons). — *Barsaneium, Benasium*, xiv<sup>e</sup> siècle (W.). — *Monte acon in Benaieso* (W. n. 220).
- BAJEUX (LES), h. c<sup>ne</sup> de Cognac (B.).
- BAJOULANT, font. près de la ville de la Linde (A. Jud.).
- BAJOURAUX, h. et m<sup>in</sup>, aux environs d'Issigeac (B.).
- BALACAUD, h. c<sup>ne</sup> de Saint-Jean-d'Eyraud (B.). — *Balascouptz*, 1671 (Acte not.).
- BALADOUX (LE), h. c<sup>ne</sup> d'Angoisse (S. Post.).
- BALAGNE (LA), ruiss. du c<sup>ne</sup> de Brantôme, affl. de la Dronc.
- BALALO, h. c<sup>ne</sup> de Plazac. — *Domus de Balaleu ?* 1275 (Épithaphe de P. de Saint-Astier, fondateur de cette maison).
- BALAN (GRAND ET PETIT), h. c<sup>ne</sup> de Chalais.
- BALANDIES (LES), taillis, c<sup>ne</sup> de Beleymas (A. Jud.).
- BALANDRAUS, c<sup>ne</sup> de Bertric. — *Lo mas Balandraus*, 1220 (terr. O. S. J.).
- BALANQUE (LA), taillis, c<sup>ne</sup> de Mauzens-Miremont.
- BALANS, h. c<sup>ne</sup> de Brantôme (S. Post.).
- BALASCOU (LE), éc. c<sup>ne</sup> de Cabans (A. Jud.).
- BALATA (LE), éc. c<sup>ne</sup> de Villefranche-de-Belvez.

- BALATRIE (LA,) terre, c<sup>ne</sup> de Montignac-sur-Vézère (A. Jud.).
- BALBIE (LA), h. c<sup>ne</sup> d'Église-Neuve. — *La Balbia*, 1479 (Bail. coll. L.).
- BALÉNE (LA), h. c<sup>ne</sup> du COUX, autrement *la Sebelie*, 1460 (arch. de la Gir. Bigaroque).
- BALENE (LA), ancien fief, c<sup>ne</sup> de Sargeac (Courcelles, Général. de Comarque).
- BALESTRIE, h. c<sup>ne</sup> du COUX.
- BALEYRAC, h. c<sup>ne</sup> de Sainte-Foy-de-Belvez (cad.).
- BALEYTIERS, h. c<sup>ne</sup> du Grand-Change.
- BALINAS (LES), éc. c<sup>ne</sup> de Goust (B.).
- BALIRAC ? c<sup>ne</sup> de Beaumont. — *Mans. de Balirac*, 1471 (arch. de l'O. S. J.).
- BALLAND, h. c<sup>ne</sup> de Biron (B.).
- BALMADE (LA), h. c<sup>ne</sup> de Belvez, autrement *la Borie*, 1462.
- BALME (LA) ? c<sup>on</sup> de Vélines. — *Eccl<sup>ia</sup> de Balmas*, archip. de Monrevel (pouillé du XIII<sup>e</sup> siècle).
- BALME (LA), éc. c<sup>ne</sup> de Vitrac.
- BALME (SOUS LA), lieu-dit, c<sup>ne</sup> de Couze (cad. sect. B. 22).
- BALMETENE (A LA) ou COMPENDOU, lieu-dit, c<sup>ne</sup> de Gaugere (A. Jud.).
- BALOBELIA ? c<sup>ne</sup> de Cherval. — *Mayn. voc. Balobelia in loco lou Pouy de Charvard*, 1463 (arch. de l'O. S. J.; terr. de Soulet).
- BALOTIÈRE (LA), brouss. c<sup>ne</sup> de Calviac (A. Jud.).
- BALOU, b. c<sup>ne</sup> de Rouffignac-Montignac (A. Jud.).
- BALOUTAMA, taillis, c<sup>ne</sup> d'Auriac-Montignac (A. Jud.).
- BALQUET ? c<sup>ne</sup> de Champagnac. — *Al Balquet*, 1436 (Périg. M. H. 41, n. 7.).
- BALQUIA ? c<sup>ne</sup> de Saint-Martin-des-Combes. — *Tén. de la Balquias*, 1730 (Recoun.).
- BALZAC, lieu-dit, c<sup>ne</sup> de Périgueux.
- BANADE (LA), taillis, c<sup>ne</sup> du Change (A. Jud.).
- BANAGONA, c<sup>ne</sup> d'Alur. — *Bord. de la Banagona*, 1333 (Lesp. 35).
- BANCHAREL, c<sup>ne</sup> de Bersac, 1355. — *Al Bancharel* (Lesp. 52).
- BANCHAREL, c<sup>ne</sup> de Calviac. — *Mas del Bancorel*, 1451 (arch. de Fénelon).
- BANCHAREL, h. et m<sup>ns</sup>, c<sup>ne</sup> de Léguillac-de-Cereles. — *Banserel* (B.).
- BANCHAREL, vill. c<sup>ne</sup> de Mayac. — *Eccl. de Bancharel* (pouillé du XIII<sup>e</sup> siècle; archipr. d'Excideuil). — *Les Blanchiraux* (Cass.).  
Le campanile subsiste.
- BANCHAREL, terre, c<sup>ne</sup> de Pazayac. — *Al Bancharel*, 1529 (fabr. de Pazayac).
- BANCHAREL, c<sup>ne</sup> de Périgueux. — *Cruz de Bancharel supra bellum podium*, 1286 (Périg. Recueil de Tit. p. 103).
- BANCHAREL, éc. c<sup>ne</sup> de Saint-Mayme-de-Perayrol (B.).
- BANCHAREL, c<sup>ne</sup> de Saint-Pierre-de-Cole. — *Mol. de Bancharel*, 1469 (O. S. J. Paymartin).
- BANCUREL (LE), h. c<sup>ne</sup> de Campagnac-lez-Quercy (B.).
- BANDIAT (LE), petite riv. qui sort de l'étang de Balaran, dans le dép<sup>t</sup> de la Haute-Vienne, et entre dans celui de la Dordogne par l'arrond. de Nontron, aux bois de Matraulet; formant un angle au-dessous de Nontron, elle remonte au sud-ouest, baigne les c<sup>nes</sup> de Nontroneau et de Javerilhac, et grossie de plusieurs ruisseaux, dont la Doue est le plus considérable, elle quitte l'arrond. à Puicort, c<sup>ne</sup> de Varaignes, pour entrer dans le dép<sup>t</sup> de la Charente. Au-dessous de Marthon ses eaux diminuent sensiblement, et elles finissent par disparaître entièrement à 20 kilomètres plus loin, près des bois de Saint-Projet. — Presque dans tout son cours, tant qu'elle arrose l'arrond. de Nontron, elle sépare le sol granitique du sol calcaire.
- BANÈGE (LA), petit ruiss. affl. de la Cône, qui passe à Bouniagues.
- BANÈGE (LA), ruiss. affl. du Drot. Il prend sa source aux Bernoux, c<sup>ne</sup> de Montaut, passe à Issigeac et reçoit la Sindrone auprès d'Eyrenville. — *R. de la Banega*, 1469 (col. L.).
- BANEIX (CHAMP DE), terre, c<sup>ne</sup> de Saint-Aignan-d'Hautefort (A. Jud.).
- BANEL (LE), lieu-dit, c<sup>ne</sup> de Saint-Alvère (cad.).
- BANEPIQUET, dom. c<sup>ne</sup> de Saint-Jean-d'Ataux, XVI<sup>e</sup> siècle (Baux. Lesp. 9).
- BANES, h. c<sup>ne</sup> de Beaumont. — *Vicus de Banas* (Brev. de Sarlat. Propre de Saint-Avit, VI<sup>e</sup> siècle). — *Bannes*, XVII<sup>e</sup> siècle (Acte not.).  
La légende de saint Avit, vivant au V<sup>e</sup> siècle, porte qu'il se serait arrêté en ce lieu et y aurait pris un compagnon avant de se faire ermite. — Cimetière gallo-romain entre l'église et le château. — Anc. par. Voc. Saint-Martin; coll. l'abbé de Cadouin. — Anc. rep. noble sur un promontoire escarpé qui domine la vallée de la Couse; relevant de la baronnie de Pujols en Agénois (Lesp. Général. v. 58); ayant depuis haute justice sur la paroisse (Alm. de Guy. 1760).
- BANES, écart, c<sup>ne</sup> de Castelnaud.
- BANES, mét. c<sup>ne</sup> de Cause-de-Clérans. — *Bourriage de Banas*, 1651 (Acte not.).
- BANES, c<sup>ne</sup> de Millac-d'Auberoche. — *Domus de Banas*, 1411. — Anc. rep. noble (Lesp. Homm.).
- BANET, h. c<sup>ne</sup> de Biras. — *Villa quæ dicitur Baneth*, XII<sup>e</sup> s<sup>e</sup> (Géogr. anc. du dioc. du Mans, par Cauvin. Instr. p. xli).

- Lieu où, en 670, mourut Berarius, évêque du Mans.
- BANEUIL, c<sup>ne</sup>, c<sup>ne</sup> de la Linde. — *Banolium* (pouillé du XIII<sup>e</sup> siècle). — *Banolium*, 1472 (Liv. N.). — *Baneilh*, 1582 (Acte not.).
- Anc. rep. noble, tour carrée du XII<sup>e</sup> siècle, remarquable par le peu de vide qui est à l'intérieur. — Voc. Saint-Étienne et Saint-Pierre-ès-Liens; coll. l'évêque.
- BANON, h. c<sup>ne</sup> de Sorges (A. Jud.).
- BANQUELY, h. c<sup>ne</sup> d'Agonac. — Anc. rep. noble.
- BANQUIERS? — *Terra de Banquiers* (cart. du Bugue).
- BAPALIE (LA), h. c<sup>ne</sup> de Saint-Paul-la-Roche.
- BAPTEILLERAS, h. c<sup>ne</sup> de Saint-Angel.
- BAR (BOIS DE), terre, c<sup>ne</sup> de Sarlat (A. Jud.).
- BARACOIX, h. c<sup>ne</sup> de Saint-Mayme (A. Jud.).
- BARADIE (LA), h. c<sup>ne</sup> de la Monzie (B.). — *La Barradia*, 1483 (Lesp.). — *La Barrania*, 1450 (*ibid.*). — *La Barrabie*, 1559. — *La Barranie*, 1602. — *La Barraudie*, 1744 (Acte not.).
- BARADIS (LE), terre et bois, c<sup>ne</sup> de Cantillac (A. Jud.).
- BARADIS (LE), lieu-dit, c<sup>ne</sup> de Limeuil (cad.).
- BARADIS (LE), lieu-dit, c<sup>ne</sup> de Sainte-Croix-de-Mareuil (A. Jud.).
- BARADIS (LE), lieu-dit, c<sup>ne</sup> de Saint-Julien-Brantôme (A. Jud.).
- BARADIS (LE), h. c<sup>ne</sup> de Saint-Médard-de-Gurson (B.).
- BARADIS (LES), bois, c<sup>ne</sup> de Marsalès (cad.).
- BARADIS DE CHOMANDIE et DE MIGOT (LE), lieu-dit, c<sup>ne</sup> de Saint-Orse (A. Jud.).
- BARAIL (LA MOTTE), h. c<sup>ne</sup> de Saint-Michel-l'Écluse (cad.).
- BARAILLÉ (LE), ruiss. c<sup>ne</sup> de Saint-Pierre-d'Eyraud; il se réunit à la Gouine avant de se jeter dans la Dordogne.
- BARAIROUX, h. c<sup>ne</sup> de Pressignac. — *Barriérou*, 1743 (Acte not.).
- BARAJOUX (LES), lieu-dit, c<sup>ne</sup> de Veyrignac (cad.).
- BARAN, h. c<sup>ne</sup> de Castel.
- BARAN, éc. c<sup>ne</sup> de Dome (B.).
- BARASTOUIL, h. c<sup>ne</sup> de Saint-André-Alas.
- BARAT, c<sup>ne</sup> d'Atur. — 1744 (Acte not.). — Anc. rep. noble.
- BARAT, éc. c<sup>ne</sup> de la Chapelle-Faucher (B.).
- BARAT, terre, c<sup>ne</sup> du Fleix (A. Jud.).
- BARAT, c<sup>ne</sup> de Liorac. — *Tén. de Barat et Fouzelles*, 1701 (Acte not.).
- BARAT, h. c<sup>ne</sup> de Montren (B.). — *Mayn. de Barat*, 1471 (Dives, 1).
- BARAT, anc. rep. relev. de la seigneurie de Périgueux (aveu de 1679).
- BARAT, h. c<sup>ne</sup> de Saint-Médard-de-Gurson.
- BARAT, mét. c<sup>ne</sup> de Saint-Paul-de-Serre. — *Baucherel*, alias de Barat, 1526 (Dives, arrent.).
- BARAT, mét. c<sup>ne</sup> de Varennes, XVII<sup>e</sup> siècle, appelée auj. *le Port-de-Lanquais* (coll. L.).
- BARATON, h. c<sup>ne</sup> de Gardone.
- BARAUDEUX (LES), h. c<sup>ne</sup> d'Abjat-de-Nontron (S. Post.).
- BARAUX (LES), h. c<sup>ne</sup> de Montplaisant (B.).
- BARAUX (LES), h. c<sup>ne</sup> de Saint-Pierre-d'Eyraud (B.).
- BARBACANE (PORTE DE LA), à Périgueux. — Autrement *Porta de l'Arsant* ou *Porte Neuve*.
- BARBADEAU, h. c<sup>ne</sup> de Périgueux (B.).
- BARBAILLE, lieu-dit, c<sup>ne</sup> d'Alas-de-Berbiguières (cad.).
- BARBARAUDE, éc. c<sup>ne</sup> de Peyzac.
- BARBARIAS (LAS), h. c<sup>ne</sup> de Peyzac (S. Post.).
- BARBARIE (LA)? c<sup>ne</sup> de Saint-Astier. — *Mayn. de la Barbaria*, 1168 (cart. de Chancelade).
- BARBARIS (LES), h. c<sup>ne</sup> de Savignac-les-Églises (Antiq. de Vés. t. I, 174).
- BARBAROUS (LES), h. c<sup>ne</sup> de Monesteyrol (B.).
- BARBARY (LE), h. c<sup>ne</sup> de Négrondes (B.).
- BARBAS, ancien nom d'une partie du village de Montaudier, c<sup>ne</sup> de Bourrou (Dives).
- BARBASTIE, h. c<sup>ne</sup> de Fongalau. — *Mans. de la Barbastia*, 1459 (arch. de la Gir. Belvez).
- BARBAZAN, h. c<sup>ne</sup> de Bourdeilles (S. Post.).
- BARBE, h. c<sup>ne</sup> de Badefol, c<sup>ne</sup> de la Linde. — *Barbadauria?* 1290 (cens. de Badefol, arch. de l'Emp.).
- BARBE, éc. c<sup>ne</sup> de Bars (B.).
- BARBE-CANE (MOULIN DE), c<sup>ne</sup> de Jaure. — *Barbo cavo*, 1601 (not. de B.).
- BARBE-D'OR, éc. c<sup>ne</sup> de Cours-de-Piles (B.).
- BARBELEY (LA), éc. c<sup>ne</sup> de Cornille (B.).
- BARBELLE, h. c. de Paleyrac (S. Post.).
- BARBENCHIE, c<sup>ne</sup> de Sendrieux. — *Cumba de la Barbenchia*, 1452 (Liv. N. 1).
- BARBE-NÈGRE, h. c<sup>ne</sup> de Chenau (B.).
- BARBEROUSE, éc. c<sup>ne</sup> de Tréflissac. — 1736 (Acte not.).
- BARBEYROL, h. c<sup>ne</sup> du Fleix (B.).
- BARBEYROL, h. c<sup>ne</sup> de Pressignac. — *El Barbeyrol*, 1479 (Liv. N.).
- BARBEYRON, h. c<sup>ne</sup> d'Eybène. — *Mansus de Balbeyro*, 1325 (arch. de Fénelon). — *Castrum de Barbeyro*, 1346 (*ibid.*).
- BARBEYROU, h. c<sup>ne</sup> de Douville (B.).
- BARBINYE (LA), h. c<sup>ne</sup> de Villars. — 1640 (Acte not.). — Anc. rep. noble.
- BARBOULADE (LA), lieu-dit, c<sup>ne</sup> de Terrasson (cad.).
- BARBOULEIX, c<sup>ne</sup> de Saint-Mayme, 1730 (Acte not.).
- BARBOURNÈS (LES), h. c<sup>ne</sup> de Saint-Caprais-d'Eymet (B.).
- BARBOUTAN, font. minérale près du h. de Bonnefont, c<sup>ne</sup> d'Eyrenville (B.).
- BARBOYSSIE (LA), éc. c<sup>ne</sup> de Saint-Rabier (Cass.).



- BARD, h. c<sup>ne</sup> de Dome (B.).  
 BARDAMIE (LA), h. c<sup>ne</sup> de Villefranche-de-Belvez (B.).  
 BARDE, c<sup>ne</sup> de Saint-Sauveur. — *M. de la Barda*, 1499 (Liv. N. 63).  
 BARDE (LA), h. c<sup>ne</sup> de Brantôme.  
 BARDE (LA), h. c<sup>ne</sup> du Buguc. — *Repayr. de Barda*, 1382 (Lesp. 40).  
 BARDE (LA), c<sup>ne</sup> de Capdrot. — *Terra dicta de la Barda*, 1459 (arch. de la Gir. Belvez).  
 BARDE (LA), h. c<sup>ne</sup> de la Chapelle-Grésignac.  
 BARDE (LA), h. c<sup>ne</sup> de Creissac. — Anc. rep. noble.  
 BARDE (LA), h. c<sup>ne</sup> d'Eyliaç, 1503 (Mém. d'Albret).  
 BARDE (LA), lieu-dit, c<sup>ne</sup> de Faux, autrement dit *del Clusel* ou *Pech Magu* (terr. de Lanquais).  
 BARDE (LA), h. c<sup>ne</sup> de Lusignac. — *Mayn. de la Barda*, 1468 (O. S. J.).  
 BARDE (LA), h. c<sup>ne</sup> de Marsac (B.).  
 BARDE (LA), h. c<sup>ne</sup> de Marsalès.  
 BARDE (LA), anc. forêt, c<sup>ne</sup> de Montpont. — *La forêt de la Barda près del Pizou* (Lesp. 10).  
 BARDE (LA), h. c<sup>ne</sup> de Mussidan (cad.).  
 BARDE (LA), h. c<sup>ne</sup> de Nastringues (B.).  
 BARDE (LA), de l'anc. dioc. de Périgueux, auj. dans le dép<sup>t</sup> de Lot-et-Garonne. — *La Barda, in parochia de Doena*, 1209 (Lesp. 37).  
 BARDE (LA), h. c<sup>ne</sup> de Pressignac. — *Fons de la Barda*, 1450 (Liv. N. 60).  
 BARDE (LA), h. c<sup>ne</sup> de Quinsac (B.). — *La Barda*, 1297 (Lesp. 57). — Anc. rep. noble.  
 BARDE (LA), h. c<sup>ne</sup> de Saint-Aquilin (B.).  
 BARDE (LA), h. et fief, c<sup>ne</sup> de Saint-Crépin-de-Richemont.  
 BARDE (LA), h. et m<sup>in</sup>, c<sup>ne</sup> de Sainte-Foy-de-Belvez. — Anc. rep. noble (Homm. à l'archev. de Bordeaux, 1608).  
 BARDE (LA), h. c<sup>ne</sup> de Saint-Sernin-d'Issigeac. — *La Barda*, 1178 (cart. de la Sauve, p. 195). — *Bardida*, 1362 (Lesp. 10).  
 Anc. rep. noble. — Châtell. composée au xiv<sup>e</sup> siècle de 3 paroisses : la Barde, Cone et Saint-Sernin.  
 BARDEAUX ? lieu-dit, c<sup>ne</sup> de Dussac. — *Deux Bardeaux*, 1505 (Lesp. 10).  
 BARDENAC, sect. de la c<sup>ne</sup> de Marquays.  
 BARDESIE ? c<sup>ne</sup> de Mensignac. — *Mayn. de la Bardesia*, 1502 (Lesp. 10).  
 BARDESOLLE ou COMBE-MALESSE, lieu-dit, c<sup>ne</sup> de Lanquais. — *Bardassoulle*, 1685 (coll. L.).  
 BARDETTE (LA), ruiss. et dom. c<sup>ne</sup> de Saint-Aigne. — *May. de la Bardeta*, 1484 (coll. L.).  
 BARDICALE, h. et font. minérale, c<sup>ne</sup> de Ginestet.  
 BARDIGALEIX, h. c<sup>ne</sup> de Maurens.  
 BARDILLE, h. c<sup>ne</sup> de Daglan.  
 BARDILLOU, h. c<sup>ne</sup> de Saint-Aigne. — *Mayn. de Bardillo*, 1522 (coll. L.).  
 BARDIS (LES), h. c<sup>ne</sup> de Born-de-Champs.  
 BARDIS (LES), h. c<sup>ne</sup> de Bosset (B.).  
 BARDIS (LES), h. c<sup>ne</sup> de Chatres.  
 BARDISSAU, éc. c<sup>ne</sup> de Saint-Aquilin (B.).  
 BARDON, c<sup>ne</sup> de Saint-Orse. — *Bardo*, 1457 (Lesp. 79).  
 BARDONIE (LA), h. c<sup>ne</sup> de Mortemart, 1699 (Acte not.).  
 BARDONIES (LES), c<sup>ne</sup> d'Issac. — *Las Bardonias*, 1726 (Acte not.).  
 BARDONIES (LES), h. c<sup>ne</sup> de Plazac.  
 BARDOT, h. c<sup>ne</sup> de Saint-Aulaye (B.).  
 BARDOU, c<sup>ne</sup>, c<sup>on</sup> d'Issigeac. — *Bardo*, 1286 (cout. de Beaumont).  
 Voc. Saint-Ferréol. — Au xiii<sup>e</sup> siècle, dépendait de la bastide de Beaumont. — Anc. rep. noble ayant depuis haute justice sur Bardou, Nojals, Naussanes et le Pic, 1760 (Alm. de Guy).  
 BARDOULETS (LES), h. c<sup>ne</sup> du Port-de-Sainte-Foy (A. Jud.).  
 BARDOULY, éc. et m<sup>in</sup>, c<sup>ne</sup> de Saint-Aubin-de-Cadeloch. — Anc. rep. noble.  
 BARE, h. c<sup>ne</sup> de Rouffignac-Montignac (B.).  
 BAREIL (LE), éc. c<sup>ne</sup> de la Chapelle-au-Bareil. — Anc. rep. noble; a donné son nom à la commune.  
 BARENIE (LA), h. c<sup>ne</sup> de Campagnac-lez-Querey (terr. de Saint-Pompon).  
 BARÉTIE (LA), h. c<sup>ne</sup> de Terrasson (cad.).  
 BAREYTRAC, h. c<sup>ne</sup> de Négrondes (B.).  
 BAREYROU (LE), éc. c<sup>ne</sup> de Boulzazac (A. Jud.).  
 BARGE (LA), h. c<sup>ne</sup> de la Boissière-d'Ans.  
 BARGE (LA), h. c<sup>ne</sup> de Culjac (A. Jud.).  
 BARGENÉSIE (LA), lieu-dit, c<sup>ne</sup> de Sendrieux, 1699 (Acte not.).  
 BARGIRONETTE (LA), h. c<sup>ne</sup> de Bergerac.  
 BARGUE-PAILLE, h. c<sup>ne</sup> du Change (A. Jud.).  
 BARJOU, c<sup>ne</sup> de Sainte-Croix (S. Post.).  
 BARNABÉ, m<sup>in</sup> et h. c<sup>ne</sup> de Périgueux. — *Hospitium de Bernabé*, 1462 (Lesp. 33).  
 BARNAGAUB, h. c<sup>ne</sup> de Saint-Médard-de-Gurson.  
 BARNEUIL, h. c<sup>ne</sup> de Saint-Julien-de-Bourdeilles (B.).  
 BARNY (LE), h. c<sup>ne</sup> de Saint-Michel-Mussidan (cad.).  
 BARODEN, h. c<sup>ne</sup> de Léguillac-de-Cercles (B.).  
 BARODIE (LA), c<sup>ne</sup> de Manzac, tén. 1742 (Acte not.).  
 BARON (MOULIN DU), c<sup>ne</sup> de Villefranche-de-Belvez (B.).  
 BARONIE (LA), h. c<sup>ne</sup> de Bars.  
 BARONIE (LA), m. isolée, c<sup>ne</sup> de Naillac (S. Post.).  
 BARONIE (LA), h. c<sup>ne</sup> de Sourzac, 1666 (Acte not.).  
 BAROU (LE BOS), éc. c<sup>ne</sup> de Bars (B.).  
 BAROUFIÈRES, éc. c<sup>ne</sup> de Nontron.  
 BAROUMÉ (LE), taillis, c<sup>ne</sup> de Douville (A. Jud.).  
 BAROUSSIE (LA), h. c<sup>ne</sup> d'Eyliaç (Cass.).

- BAROUTIS (LES), éc. c<sup>ne</sup> de Cours-de-Piles (B.).
- BARRADE, forêt considérable qui couvrait jadis une grande partie du centre du département, les c<sup>nes</sup> de Sendrieux, la Douze, Rouffignac, Mortemart, Thenon, etc. (Carte du Périg. 1714 par Delisle).
- BARRADE (LA), taillis, c<sup>ne</sup> de Saint-Pompon (A. Jud.).
- BARRADEN, c<sup>ne</sup> de Liorac. — *Lo Casal Barradene*, 1453 (Liv. N. 10).
- BARRADIE, h. c<sup>ne</sup> de Saint-Médard-de-Gurson (B.).
- BARRAIL-DE-LA-RECLUSE (LE), faub. de Saint-Cyprien.
- BARRAS, h. c<sup>ne</sup> du Fleix (B.).
- BARRAU, h. c<sup>ne</sup> de Montpont.
- BARRAU, h. c<sup>ne</sup> de Mussidan (cad.). — *Barraud*, 1747 (Acte not.).
- BARRAUDIE (LA), h. c<sup>ne</sup> de Chantérac, 1450 (inv. du Puy-Saint-Astier).
- BARRAUDIE (LA), h. c<sup>ne</sup> de Manzac. — *La Barraudia*, 1496 (Dives).
- BARRE, h. c<sup>ne</sup> d'Issac, 1739 (Acte not.).
- BARREAU, h. c<sup>ne</sup> de Saint-Étienne-le-Droux (B.).
- BARRÉGES, c<sup>ne</sup> de Lanquais, autrement *Vallette* (terr. de Lanquais). — Le nom de ce ténement n'existe plus.
- BARRÉGES (PONT DE), c<sup>ne</sup> de Couze, 1531 (arch. de la Gir. Couze).  
Un chemin est dit aller de ce pont à Lanquais.
- BARRETE, h. c<sup>ne</sup> de Proissans (B.).
- BARRICHOU, h. c<sup>ne</sup> de Cladech (B.).
- BARRIÈRE, h. c<sup>ne</sup> de Bergerac.
- BARRIÈRE, lieu-dit, c<sup>ne</sup> de Douzillac (cad.).
- BARRIÈRE, h. c<sup>ne</sup> de Gaulegeac (B.).
- BARRIÈRE, anc. fief dans le bourg de Grignol. — *Pheodus de Barriera*, 1471 (Dives, 1).
- BARRIÈRE, anc. ténement, c<sup>ne</sup> de Lanquais, 1745 (Acte not.).
- BARRIÈRE, un des châteaux forts élevés sur le mur romain de la cité de Périgueux. — *Barreiera*, XII<sup>e</sup> siècle (cart. de la Sauve).
- BARRIÈRE, h. c<sup>ne</sup> de Vélines (B.).
- BARRIÈRE, anc. rcp. noble au bourg de Villamblard. — *Barrieyra*, 1312 (Lesp.).  
Au XIV<sup>e</sup> siècle, il relevait de Grignol; depuis avait haute justice sur Villamblard, 1620 (Not. de Vill.).
- BARRIÈRE, forêt, c<sup>ne</sup> de Villamblard. — *Nemus Barreyrenc*, 1471 (Div. 1).
- BARRIÈRE (LA), lieu-dit, c<sup>ne</sup> du Bugue. — *Podium de la Barrieyra*, 1465 (Liv. N.).
- BARRIÈRE (LA), h. c<sup>ne</sup> de Mauzens. — Rep. noble (arch. de la Gir. terrier de Milhac, n. 299).
- BARRIÈRE (LA), h. c<sup>ne</sup> de Saint-Pompon.
- BARRIÈRE (LA), c<sup>ne</sup> de Sargeac. — *Mans. de la Barrieyra*, 1215 (O. S. J. Sargeac).
- BARRIÈRES (LES), éc. c<sup>ne</sup> de Gouts (B.).
- BARRIS (LES), lieu-dit, c<sup>ne</sup> de Montplaisant (A. Jud.).
- BARRIS (LES), faubourg de Périgueux qui descend à la rivière. — *Tornapicha*, 1247 (Reg. de la Char. Bibl. de Périg.). — *Tournepiche*, XVI<sup>e</sup> siècle (Acte not.). — *Barrys*, 1675 (*ibid.*).
- BARRIS (LES), h. c<sup>ne</sup> de Pezul (B.).
- BARRISSOUNE (LA), c<sup>ne</sup> de Vic. — 1649 (Reconn.).
- BARROTE (LA), h. c<sup>ne</sup> de Monsaguel (B.).
- BARRY, h. c<sup>ne</sup> de la Cassagne (B.).
- BARRY-DU-TOURQUAL (LE), faub. de Belvez. — 1765 (Reconn.).
- BARS, c<sup>ne</sup>, c<sup>ne</sup> de Thenon. — *Eccl. S. Petri de Bars*, 1120 (Gall. ch.). — *Bartz* (pouillé du XIII<sup>e</sup> siècle). — *Bateri, Barcium*, 1491 (Lesp. 27).  
Patrons : saint Pierre-ès-Liens et sainte Quitterie; coll. Pévêque — Prieuré dép. de l'abb. de Tourtoyrac, uni à la prévôté de Borde (panc. de l'év. 1556).
- BARS (LA BORIE DE), h. c<sup>ne</sup> de Vitrac. — *La Borrio de Bars*, 1495 (O. S. J. comm<sup>ne</sup> de la Ganéda). — *Bourie de Bard* (Cass.).
- BARSALIE, h. c<sup>ne</sup> de Capdrot (B.).
- BARSES (LES), éc. c<sup>ne</sup> de Bergerac.
- BARTALÈNE (HAUTE-), lieu-dit, c<sup>ne</sup> de Siorac (cad.). — *Bartalem* (B.).
- BARTE (LA), éc. c<sup>ne</sup> de Dome.
- BARTE (LA), h. c<sup>ne</sup> de Gaulegeac. — *La Barte del Breil* (A. Jud.).
- BARTE (LA) OU LA BARTHE, c<sup>ne</sup> de Saint-Martial-d'Artensec. — *La Barte de Saint-Marsal*, 1496 (L. 35).
- BARTE (LA), h. c<sup>ne</sup> de Serre.
- BARTELLLES (LES), h. c<sup>ne</sup> de Cadelech (B.).
- BARTES (HAUTES-), terre, c<sup>ne</sup> de Montferrand (A. Jud.).
- BARTES (LES), lieu-dit, c<sup>ne</sup> du Fleix (A. Jud.).
- BARTES (LES), pré, c<sup>ne</sup> de Minzac (A. Jud.).
- BARTES (LES), lieu-dit, c<sup>ne</sup> de Saint-Martin-l'Astier. — *Las Barthas* (cad.).
- BARTOLMEYRIE, h. c<sup>ne</sup> de Saint-Médard-de-Mussidan (B.).
- BARUS? c<sup>ne</sup> de Thiviers. — *Mansus vulg. vocatus Barus*, 1275 (Périg. M. H. 41, n. 3).
- BARZEIX, h. c<sup>ne</sup> de Saint-Crépin-de-Richemont (B.).
- BARZES, h. c<sup>ne</sup> de Saint-Pompon.
- BASINIE (HAUTE ET BASSE), maisons dans le bourg de Lanquais.
- BASINIE (LA), nom actuel de la fontaine de la Linde. — *Bazénie*, 1689 (Lar.).
- BASINIE (LA), c<sup>ne</sup> de Saint-Astier. — *La Basinia aliàs la Vesinia*, 1365 (Lesp. Homm. 26).
- BASINIE (LA), c<sup>ne</sup> de Saint-Naixent. — *La Basenie*, 1741 (Acte not.).
- BASQUE (LA) OU BASTE, fief, c<sup>ne</sup> de Fongalau (Courcelles, Généal. de Vassal).

- BASSAC, c<sup>ne</sup> de Cornille. — *Mayn. de Bassac*, 1460 (Lesp. Inv. de Lanmary).
- BASSAC, lieu-dit, c<sup>ne</sup> de Varennes. — *Al Bassac*, 1463 (arch. de la Gir. Belvez). — Autrement *Lenac*, 1603 (Acte not.).
- BASSAC (et BEAUREGARD), c<sup>ne</sup>, c<sup>no</sup> de Villamblard. — *Bassacum*, 1268 (cout. de Beauregard).  
Voc. Notre-Dame.
- BASSAGNE (LA), m<sup>in</sup>, c<sup>ne</sup> de Sigoulès (B.).
- BASSARNYE (LA), lieu-dit, c<sup>ne</sup> de Saint-Naixent, 1587 (terr. de l'O. S. J.).
- BASSERIE (LA), c<sup>ne</sup> de la Monzie-Montastruc. — *La Bassaria*, 1370 (Lesp. 15). — Anc. fief.
- BASSETIE (LA), h. c<sup>ne</sup> de Tayac (B.).
- BASSILLAC, c<sup>ne</sup>, c<sup>na</sup> de Saint-Pierre-de-Chignac. — *Castr. Bassiliacum* (Labbe, frag. Ep. Petrag.). — *Bassilhac* (pouillé du XIII<sup>e</sup> siècle). — *Saint-Etienne de Basilhac*, 1534 (coll. de L.).  
Un des châteaux élevés par Frotaire, évêque de Périgueux, pour défendre la ville contre les Normands. — Anc. rep. noble, au XIV<sup>e</sup> siècle mouvant de la châtell. de Périgueux, depuis ayant haute justice sur la par. 1760 (Alm. de Guy.).
- BASTARDIE (LA), h. c<sup>ne</sup> de Saint-Just. — *Hospitium de Bastardie*, 1487 (Généal. de Rastignac).
- BASTE, tour de l'enceinte de la cité de Périgueux. — *Turris Bastæ*, 1414 (Lesp. Inhibition de démolir les murs de la cité).
- BASTIDE (LA), ruine, c<sup>ne</sup> de Clermont-de-Beauregard.
- BASTIDE (LA), h. c<sup>ne</sup> de Fouguerolles.
- BASTIDE (LA), friche, c<sup>ne</sup> de Razac-d'Eymet (sect. A, n. 880, A. Jud.).
- BASTIDE (LA), h. c<sup>ne</sup> de Saint-Geniès (B.).
- BASTIDE (LA), lieu-dit, c<sup>ne</sup> de Trémolac. — *Terra voc. de la Bastida*, 1456 (Liv. N.).
- BASTIDE-DE PUYGUILHEM (LA), h. c<sup>ne</sup> de Monestier (B.).
- BASTIDES-ROYALES, en Périgord. — Voy. sur la topographie de ces villes, le mémoire de F. de Verneilli (*Annales archéol.* de Didron, 6, 70). — Il y a deux plans : Beaumont et Montpazier.
- BASTIL (LE), c<sup>ne</sup> de Proissans. — *Repay. del Bastil*, 1337. — *Le Batil*, 1332 (Lesp. Généal. de la Cropte). — *Bastitum*, 1479. — *Le Basty*, 1724 (Acte not.).
- BASTIL (LE), h. c<sup>ne</sup> de Saint-Astier. — *Le Bati* (B.).
- BASTOUNIE (LA), h. c<sup>ne</sup> de Liorac. — 1740 (Acte not.).
- BASTOUNIE (LA), h. c<sup>ne</sup> de Pomport. — *La Bastounie*, 1710 (Acte not.).
- BATAILLAS, h. c<sup>ne</sup> de Brassac (B.).
- BATAILLERIE (LA), h. c<sup>ne</sup> de Bussac (B.).
- BATERIÈRE, taillis, c<sup>ne</sup> de Saint-Jory-las-Bloux (A. Jud.).
- BATICHAT, aux environs de Périgueux. — *Batichat*, 1286. — Une des limites de la jurid. de Périgueux (Rec. de titres).
- BATIFOLET, c<sup>ne</sup> de Prats-de-Belvez. — *Mans. de Batifolet*, 1477. — Pechabillier et Batifolet étaient les deux fiefs du rep. noble de Prats (arch. de la Gir. Belvez).
- BATIFOLLES (AL PLANTOU), lieu-dit, c<sup>ne</sup> de Lanquais, à la Grabe (terr. de Lanquais).
- BÂTIMENT (LE), c<sup>ne</sup> de Montignac. — Anc. rep. noble.
- BATOU, h. c<sup>ne</sup> de Boisse. — *Bathout* (B.).
- BATPALME, c<sup>ne</sup> de Neuvic. — *La Batpalma*, 1491 (Dives, I, p. 100).
- BATPALME, c<sup>ne</sup> de Saint-Amand-de-Belvez. — Voy. PALME.
- BATUT, h. c<sup>ne</sup> de Cénac.
- BATUT (LA), h. c<sup>ne</sup> de Sargeac (B.). — Voy. LABATUT.
- BATUT (LA GRANDE-), h. c<sup>ne</sup> de Saint-Chamassy. — *La Gran Batut*, 1475 (arch. de la Gir. Belvez).
- BATUT (LE), h. c<sup>ne</sup> de Marcillac (B.).
- BAUCHAREL, c<sup>ne</sup> de Manzac. — *Mayn. de Baucharel*, 1541 (Dives).
- BAUCHAREL, éc. c<sup>ne</sup> de Pressignac.
- BAUCHAREL, c<sup>ne</sup> de Preyssac. — *Mayn. voc. lo Baucharel*, 1480 (Périg. M. H. 41, 7).
- BAUCHAREL, c<sup>ne</sup> de Rouffignac (B.).
- BAUCHAREL, c<sup>ne</sup> de Saint-Paul-de-Serre. — *Baucharel*, 1517 (Dives, I).
- BAUCHERIE (LA), h. c<sup>ne</sup> de la Chapelle-Gonaguet (A. Jud.).
- BAUD (LE), h. c<sup>ne</sup> de Lusignac (cad.).
- BAUDE, h. c<sup>ne</sup> de Vélincs (B.).
- BAUDÈNE, lieu-dit, c<sup>ne</sup> de Bourgnac (cad.).
- BAUDIE (LA), h. c<sup>ne</sup> de Montagnac-d'Auberoche (Cass.).
- BAUDIE (LA), lieu-dit, c<sup>ne</sup> de Saint-Sauveur. — *La Baudia*, 1450 (Liv. N. p. 40). — *La Baudie ou la croix de Liorac*, 1606 (Acte not.).
- BAUDIS, h. c<sup>ne</sup> de Mauzac. — *Les Baudix* (arch. de la Gir. Millac).
- BAUDISSEN? c<sup>no</sup> de Montpont. — *La forêt de Baudissenc près de Montpaon* (Lesp. 10).
- BAUDISSOU, éc. c<sup>ne</sup> de Corgnac (cad.).
- BAUDONIE (LA), c<sup>ne</sup> de Paunac (A. Jud.).
- BAUDRIGIE (LA), c<sup>ne</sup> de la Cropte. — *Foresta de la Baudrigia*, 1409 (O. S. J.).
- BAUDRIGIE (LA), h. c<sup>ne</sup> de Saint-Jory-de-Chalais.
- BAUDRY (LES), h. c<sup>ne</sup> de Monestier (B.).
- BAULET, h. c<sup>ne</sup> de Nanteuil-Thiviers (B.).
- BAULISES (LES), h. c<sup>ne</sup> de Saint-Avit (Not. de Berg.).
- BAUME (LA), h. et m<sup>in</sup>, c<sup>ne</sup> de Bergerac. — *La Balma*, 1466 (arch. de Bergerac).  
Anc. rep. noble.

- BAUME (LA), c<sup>ne</sup> de Bouniagues. — *La Balma*, 1363 (Lesp. 25).
- BAUME (LA), h. c<sup>ne</sup> de Genestot.
- BAUME (LA), h. sect. de la c<sup>ne</sup> de la Jemaye.
- BAUME (LA), c<sup>ne</sup> de Saint-Naixent. — Fief appelé *de la Baume*, à présent *du Brel*, 1746 (Nét. de Berg.).
- BAUME (LA), éc. c<sup>ne</sup> de Verdon.
- BAUMÉGE, h. c<sup>ne</sup> de Mauzens.
- BAURELIE (LA), c<sup>ne</sup> de la Cropte. — *La Baurelia*, 1409 (O. S. J.). — Dépendant de la comm<sup>ne</sup> de Mortemart.
- BAUSSERIE (LA), c<sup>ne</sup> de Vic (cad.). — *La Bauzarie*, 1649 (Reconn.). — *La Bauzerie* (État de sect. 1791).
- BAUTERIE (LA), h. c<sup>ne</sup> de Chantérac, 1538 (Général. de la Cropte).
- BAUVEL, h. c<sup>ne</sup> de Marsalès (B.).
- BAUZENS, vill. c<sup>ne</sup> d'Ajat. — *Villa Bau* ? 1025 (cart. de Tourtoyrac). — *Sanctus Barth. de Bauzens*, 1120 (*ibid.*). — *Baucenz* (pouillé du XIII<sup>e</sup> siècle). — *Baucenz*, 1384 (L. 26). — *Bouzens*, 1503 (Mém. d'Albret). — *Bougens*, XVII<sup>e</sup> siècle (le P. Dupuy, État de l'Égl. en Périgord).  
Prieuré avec titre de prévôté, dép. de l'abb. de Tourtoyrac (panc. de Fév. 1556).
- BAUZETIE (LA), h. c<sup>ne</sup> de Saint-Saud (B.).
- BAVOUDIE (LA), c<sup>ne</sup> de Saint-Astier. — *La Bavoudie*, 1315 (inv. du Puy-Saint-Astier).
- BAY, h. c<sup>ne</sup> de la Roche-Beaucourt (B.).
- BAYAC, c<sup>ne</sup>, c<sup>ne</sup> de Beaumont. — *Hospitium de Bayaco*, 1479 (arch. de Bayac).  
Anc. rep. noble relev. de la châtell. de Couze. — Voc. Saint-Pierre-ès-Liens; coll. Pévêque.
- BAYADOUX (LES), bois, c<sup>ne</sup> de Négrondes (A. Jud.).
- BAYARDIE (LA), dom. c<sup>ne</sup> de Saint-Vincent-de-Commezac (inv. du Puy-Saint-Astier).
- BAYAT (LE), bruyère, c<sup>ne</sup> de Champsevinel (A. Jud.).
- BAYE (FONTAINE DE LA), c<sup>ne</sup> de Douville, 1615 (Acte not.).
- BAYE (LA), c<sup>ne</sup> de Vélines.
- BAYETTES (LES), bois, c<sup>ne</sup> d'Ajat.
- BAYLE (LE), m<sup>in</sup>, c<sup>ne</sup> de Montmarvès.
- BAYLES (LES), m<sup>in</sup>, c<sup>ne</sup> de Beaumont, 1659. — Autrement *le Petit-Moulin* (Larmandie, *Extraits hist.*).
- BAYLES (LES), h. c<sup>ne</sup> de Cone-de-la-Barde (B.).
- BAYLES (LES), h. c<sup>ne</sup> de Cours-de-Piles.
- BAYLÈS (LES), h. c<sup>ne</sup> de Jayac (B.).
- BAYLET (LE), h. c<sup>ne</sup> de Montagnac-de-Crempe (B.).
- BAYLE-VIEIL (LE), éc. c<sup>ne</sup> de Lavour.
- BAYLIAS (LAS), friche, c<sup>ne</sup> de Montagnac-d'Auberoche (A. Jud.).
- BAYLIE (LA), éc. c<sup>ne</sup> de Bergerac (B.). — Voy. BEYLIE (LA).
- BAYLIE (LA), h. c<sup>ne</sup> de Saint-Jean-d'Estissac. — *Baylhuy*, 1485 (Dives, 2, p. 125) — *Belie (le)* (B.).  
Anc. rep. noble.
- BAYNAGNIE (LA)? c<sup>ne</sup> de Bayac. — *Mans. de la Baynagnia*, 1463 (arch. de la Gir. Bigaroque).
- BAYNEC, c<sup>ne</sup> de Périgueux. — *Mayn. de Baynec*, 1495 (Lesp. 84).
- BAYOL (BAS), lieu-dit, c<sup>ne</sup> de Cornille, 1670 (Acte not.).
- BAYOLLE (LA), c<sup>ne</sup> de Preyssac, 1665 (Not. de P.).
- BAYOT, lieu, c<sup>ne</sup> de Coulounieix.
- BAYSSARGUET, terre, c<sup>ne</sup> de Villamblard (A. Jud.).
- BAYSSAS (LAS), taillis, c<sup>ne</sup> de Saint-Germain-des-Prés.
- BAYSSAYRE (LE), pré, c<sup>ne</sup> de Saint-Pompon (A. Jud.).
- BAYSSE (LA), lieu-dit, c<sup>ne</sup> de Château-l'Évêque (A. Jud.).
- BAYSSE (LA), h. c<sup>ne</sup> de Saint-Laurent-de-Castelnau.
- BAYSSE (LA), h. c<sup>ne</sup> de Thénac. — Voy. BESSE (LA).
- BAYSSE-DE-GUEYZAT (LA), taillis, c<sup>ne</sup> de Valenil (A. Jud.).
- BAYSSE-LANCE, h. c<sup>ne</sup> de Saint-Chamassy.
- BAYSSÈS (LES), lieu-dit, c<sup>ne</sup> d'Agonac (A. Jud.).
- BAYSSÈS (LES), taillis, c<sup>ne</sup> de Champsevinel (A. Jud.).
- BAYSSÈS (LES), h. c<sup>ne</sup> de Fleurac.
- BAYSSÈS-DE-LESCURAS (LES), lieu-dit, c<sup>ne</sup> de Saint-Pantalay-d'Ans (A. Jud.).
- BAZA (LE), h. c<sup>ne</sup> de Léguillac-de-Cercles.
- BAZATIER, h. c<sup>ne</sup> de Lussas.
- BAZEILLE, h. c<sup>ne</sup> de Saint-Avit-Sénieur. — *Bazethie*, 1711 (Rec.).
- BAZES ? c<sup>ne</sup> de Saint-Sauveur. — *Terra voc. Bazes*, 1479 (Liv. N.). — *Combe de Bazas*, 1729 (Acte not.).
- BAZET, éc. c<sup>ne</sup> de Bourniquel (A. Jud.).
- BAZET, dom. c<sup>ne</sup> de Cours-de-Piles.
- BEARNÈS (LAFON DU), h. c<sup>ne</sup> de Cunéges (B.).
- BEARNÈS (LES), h. c<sup>ne</sup> de Saint-Sernin-de-l'Herm (B.).
- BEARNÈS (LES), h. c<sup>ne</sup> de Vanxains (B.).
- BEAUBARIE (LA), h. c<sup>ne</sup> de Saint-Sulpice-d'Excideuil (B.).
- BEAUBATINGAT, h. c<sup>ne</sup> de Saint-Front-de-Champniers.
- BEAUBOS, h. c<sup>ne</sup> de Gouts (B.).
- BEAUGARRIEU, m<sup>in</sup>, c<sup>ne</sup> de Montplaisant, 1462 (arch. de la Gir. Belvez).
- BEAUGASTEL, éc. c<sup>ne</sup> de Rampieux (A. Jud.).
- BEAUDOINE, anc. fief c<sup>ne</sup> de Marcillac (Courcelles, Général. de Comarque).
- BEAUDRÉ, h. c<sup>ne</sup> de Saint-Jean-d'Eyraud.
- BEAUFERRIER, h. c<sup>ne</sup> de Bergerac.
- BEAUFORT, c<sup>ne</sup> de Coulounieix. — Fief relev. de la seign. de Périgueux.
- BEAUFORT, h. c<sup>ne</sup> de Saint-Front-de-Pradoux.
- BEAUFORT, lieu-dit, c<sup>ne</sup> de Sourzac (cad.).
- BEAUGARIC, éc. c<sup>ne</sup> de Marcuil (S. Post.).
- BEAU-LAURENT, anc. rep. noble, c<sup>ne</sup> de Cornille.
- BEAULIEU, sect. de la c<sup>ne</sup> d'Anesse. — Patron: saint Louis

- BEAULIEU, c<sup>ne</sup> de Belvez. — *Grangia de Bello loco*, 1236 (Lesp. 23, Belv.). — *Bel lieu*, 1462 (arch. de la Gir.).  
 Prieuré conventuel dépend. de l'abb. de Cadouin.  
 BEAULIEU, c<sup>ne</sup> de Coulouneix. — *Bayot*, autrement *Beaulieu* (Dénombr. de Périgueux, 1679).  
 BEAULIEU, m. isolée, c<sup>ne</sup> de Cussac (S. Post.).  
 BEAULIEU, habit. c<sup>ne</sup> de Marcuil (B.).  
 BEAULIEU, h. c<sup>ne</sup> de Millac-d'Auberoche (S. Post.).  
 BEAULIEU, h. c<sup>ne</sup> de Montpeyrroux (S. Post.).  
 BEAULIEU, h. c<sup>ne</sup> de Naussanes (S. Post.).  
 BEAULIEU, c<sup>ne</sup> de la Nouaille. — 1433 (Lesp. 65). — Anc. rep. noble.  
 BEAULIEU, habit. c<sup>ne</sup> de Parcouil (B.).  
 BEAULIEU, lieu, c<sup>ne</sup> de Saint-Barthélemy, c<sup>on</sup> de Busière-Badil.  
 BEAULIEU, m. isolée, c<sup>ne</sup> de Saint-Léon-Issigeac (S. Post.).  
 BEAUMÉGE, h. c<sup>ne</sup> de Mauzens.  
 BEAUMOND, c<sup>ne</sup> de Saint-Pardoux-de-Drone. — *Mayn. de Beaumont*, 1573 (Dives).  
 BEAUMONT, ch.-l. de c<sup>on</sup>. arrond. de Bergerac. — *Villa Belli montis*, 1286 (cout. de Bergerac). — *Bellimons*, 1315 (arch. de Cadouin). — *Belmont*, xvi<sup>e</sup> s<sup>e</sup> (châtell. du Périg. arch. de Pau).  
 Chapitre collég. de 4 prébendiers. — Maladrerie de fondation royale, 1648 (Bénéfices de l'évêché de Sarlat); elle fut réunie à celle de Sarlat par arrêt du conseil d'État, 1696. — Ville close; la principale des bastides construites en Périgord par les rois d'Angleterre, qui l'érigèrent, en 1272, en une châtell. composée de 8 paroisses: Beaumont, Bardou, Monsac, Nojals et Clottes, plus Lanquais, Saint-Aubin et Montmadalès, qui en ont été démembrés, à la fin du xiv<sup>e</sup> siècle, pour former la châtell. de Lanquais (Lesp. Châtell. 88). — Plan de la ville: voy. BASTIDES-ROYALES. — Communauté des filles de la Foi, 1757. — Hôpital fondé en 1750 par J. de Montesquiou, év. de Sarlat. — Voc. Saint-Laurent; patron: saint Front.  
 BEAUMONT, h. c<sup>ne</sup> du Change (A. Jud.).  
 BEAUMONT, h. c<sup>ne</sup> de Saint-Pardoux-la-Rivière (S. Post.).  
 BEAUMONT, h. c<sup>ne</sup> de Teyjac (S. Post.).  
 BEAUNAC, h. c<sup>ne</sup> de Trémissac. — *Beunac*, 1679 (Dén. de Périgueux).  
 BEAUFIC, h. c<sup>ne</sup> de Biras. — *Bailhou*, xvii<sup>e</sup> siècle (O. S. J.).  
 BEAUPLAN, mét. c<sup>ne</sup> de Bergerac.  
 BEAUPLAS, h. c<sup>ne</sup> de Saint-Paul-la-Roche (A. Jud.).  
 BEAUPORTEAU, éc. c<sup>ne</sup> de Bergerac.  
 BEAUPOUYET, c<sup>ne</sup>, c<sup>on</sup> de Mussidan. — *Bellum Podium*, 1155. — *Sancta Maria de Belpojet*, 1197 (cart. de la Sauve). — *Bellum Pogets*, 1295 (test. d'Arch. III). — *Bellum Pogetum*, 1380 (P. V. M.).  
 Patronne: la Nativité; coll. l'évêque.  
 BEAUPUY, h. c<sup>ne</sup> d'Auriac. — *Bellum Podium*, 1400 (Lesp. Hommages).  
 Anc. rep. noble.  
 BEAUPUY, h. c<sup>ne</sup> de Beaune-de-Chancelade.  
 BEAUPUY, c<sup>ne</sup> de Fanlac. — *Pulchrum Podium*, 1492 (Général. de Rastignac).  
 BEAUREGARD, h. c<sup>ne</sup> de Genestet, 1666 (Acte not.).  
 BEAUREGARD, habit. c<sup>ne</sup> de Marcuil (B.).  
 BEAUREGARD, lieu-dit, c<sup>ne</sup> de Mortemart, 1666 (O. S. J.).  
 BEAUREGARD, c<sup>ne</sup>, c<sup>on</sup> de Terrasson.  
 Patronne: la Fête-Dieu.  
 BEAUREGARD (réuni à BASSAC), c<sup>ne</sup>, c<sup>on</sup> de Villambard. — *Bellus Regardus*, 1346. — *Bel Regart*, *Bellus Respectus*, 1359 (Lesp. *passim*, vol. 10). — *Bellus Reguardus*, 1364.  
 Patronne: l'Assomption; coll. l'évêque.  
 Bastide construite par Édouard I<sup>er</sup>, roi d'Angleterre. Les coutumes sont de 1268. Elle avait dans son ressort les châteaux de Clermont, Montclar, Vern, Roussille, Estissac et Longa, et les paroisses de Campsegret, Bassac, Grun, Saint-Mayme, Saint-Amand, Montagnac, Saint-Julien, Campagnac et Beleymas. — Ruines appelées *las Bastidas*. — Châtellenie comprenant 4 paroisses: Beauregard, Clermont, Fouleix et Saint-Florent, 1365 (Lesp. vol. 10). — Rep. noble ayant haute justice sur Beauregard et Breuil, 1760 (Alm. de Guy). — Forêt dans la direction de Fouleix (B.).  
 BEAUREPOS, h. c<sup>ne</sup> de Peyrignac. — Anc. rep. noble.  
 BEAUREPOS, éc. c<sup>ne</sup> de Vezac (B.).  
 BEAURONCIÈRE, anc. fief, c<sup>ne</sup> de Badefol-d'Ans (Hommages, 1474, Lesp. vol. 58, art. *Bonneguisse*).  
 BEAURONE, h. c<sup>ne</sup> de Chancelade. — *Pons de la Beurona*, 1292 (Lesp. 53). — *Beurona*, 1325 (cart. de Chancelade).  
 Voc. Saint-Saturnin; coll. l'abbé de Chancelade.  
 BEAURONE, c<sup>ne</sup>, c<sup>on</sup> de Neuvic. — *Beurona* (pouillé du xiii<sup>e</sup> siècle). — *Beurona*, 1320 (arch. de Saint-As-tier). — *Beurone de Douzillac*, 1760 (Alm. de Guy).  
 Fief de la châtell. de Grignol au xiv<sup>e</sup> siècle, ayant depuis haute justice sur la par. 1760. — Patronne: la Nativité de la Sainte-Vierge; coll. l'évêque.  
 BEAURONE (LA), ruiss. affluent de la Couze, qui traverse Saint-Romain et Sainte-Croix. — *Beurone* (A. Jud.). — *Beyrone* (B.).  
 BEAURONE (LA), ruiss. de l'arrond. de Périgueux. — Il prend sa source près de Ligneux, coule du nord au sud, passe à Agonac et à Château-l'Évêque et se jette dans l'Ille à quelque distance de Chancelade.

BEAURONE (LA), ruiss. de la Double, qui sort d'un étang près d'Échourgnac et se jette dans la Risonne.

BEAUSAULT, dans l'anc. dioc. de Périgucux, aujourd'hui du dép<sup>t</sup> de la Charente. — *Bellus Saltus* (pouillé du XIII<sup>e</sup> siècle, archipr. de Pillac). — *Boansault* (État de l'Église en Périgord).

Prieuré conventuel de l'ordre de Grandmont, uni au prieuré de Raveau, dioc. d'Angoulême.

BEAUSÉJOUR, c<sup>te</sup> de Saint-Léon-sur-l'Îlle. — Anc. rep. noble dont relevaient les châteaux de Neuvic et de Puyféral.

BEAUSÉJOUR, h. c<sup>te</sup> de Saint-Martial-de-Valette (S. Post.).

BEAUSÉJOUR, habit. c<sup>te</sup> de Tocane.

BEAUSOLEIL, c<sup>te</sup> de Queyssac. — Anc. rep. noble.

BEAUSOLEIL, h. c<sup>te</sup> de Saint-Sauveur-de-la-Lande. — Anc. rep. noble, 1742 (Act. not.).

BEAUSOLEIL, c<sup>te</sup> de Sarlande. — Anc. rep. noble dont la juridiction était incorporée dans celle de Sarlande et relevait de Saint-Yrieix, 1760 (Alm. de Guy.).

BEAUSSAC, c<sup>te</sup>, c<sup>on</sup> de Mareuil. — *Boysac* (pouillé du XIII<sup>e</sup> siècle). — *Boysset*, 1382 (P. V. M.). — *Beaussat*, 1760.

Rep. noble ayant haute justice sur Beaussat, 1760. — Voc. Saint-Étienne; coll. l'évêque.

BEAUSSENIE (LA), h. c<sup>te</sup> de Thenon (A. Jud.).

BEAUSSERIE (LA), h. c<sup>te</sup> de Saint-Michel-de-Double (cad.).

BEAUSSONIE (LA), h. c<sup>te</sup> de Beaurne, 1724 (Acte not.).

BEAUVAIS, h. c<sup>te</sup> de Lussas. — *Repayr. de Belver*, 1456. — *Belverium*, 1492 (O. S. J.).

Rep. noble dép. de la comm<sup>ie</sup> du Soulet.

BEAUVEL, h. c<sup>te</sup> de Marsalès (S. Post.).

BEAVERDU, h. c<sup>te</sup> de Vaunac (S. Post.).

BEAUVERT, h. c<sup>te</sup> de Lempzours (S. Post.).

BEAUVERT, h. c<sup>te</sup> de Saint-Front-d'Alemps.

BEAUVIÈS, h. c<sup>te</sup> d'Allemans (B.).

BEAUVIEUX (LE), h. c<sup>te</sup> de Carsac-Villefranche-de-Lonchapt (B.).

BEAUVINIÈRES, h. c<sup>te</sup> de Quinsac.

BEAUVINIÈRES? c<sup>te</sup> de Saint-Astier.

BECADÉ (LA), taillis, c<sup>te</sup> de Marsaneix (A. Jud.).

BECADÉ, c<sup>te</sup> de Saint-Astier. — Mayn. appelé *Becado*, 1450 (inv. du Puy-Saint-Astier).

BECADYE (LA), c<sup>te</sup> de Saint-Marcel, ténem. 1676 (Acte not.).

BECHANOU, éc. c<sup>te</sup> de Rouffignac (B.).

BEGS (LES), h. c<sup>te</sup> de Biron (B.).

BEDAUX, h. et m<sup>in</sup>, c<sup>te</sup> de Dag'an. — *Southou*, 1744 (terr. de Saint-Pompon). — *Bedaus*, 1315 (bulle de Jean XXII). Pèlerinage, chapelle sur les bords de

la Lousse; elle était alors annexée à l'église Sainte-Marie de las Navas, dont le nom est conservé par celui de la fontaine de Sainte-Marie, où l'on venait processionnellement dans les temps de sécheresse. Au près, 2 grottes: l'une est l'oratoire primitif; la 2<sup>e</sup> servit de demeure à M<sup>lle</sup> de Bedaux, qui y fit pénitence pendant 40 ans (Lesp.).

BEDAYS? c<sup>te</sup> de Bancuil. — *El Casal Bedays*, 1480 (Liv. N. 39).

BEDÈNE (LA), m<sup>in</sup>, c<sup>te</sup> de Beleymas, 1640 (Acte not.).

BEGONIE (LA), h. c<sup>te</sup> de Daglan. — *La Begounye*, 1744 (terr. de Saint-Pompon).

BEGONIE (LA), lieu-dit, c<sup>te</sup> d'Issac (cad.). — *La Begounia*, 1286 (Périg. M. II. 91, 38). — *La Begonnye*, 1635 (Acte not.).

BEIX, c<sup>te</sup> d'Ales. — *Beix*, 1516 (Lesp. 47).

Anc. rep. noble.

BEL (LE), h. c<sup>te</sup> de Manzac. — Son ancien nom était *Mayn. de Lafon*, 1479 (Dives).

BEL (LE), vill. c<sup>te</sup> de Sainte-Sabine. — *Sanctus Petrus Bellus*, 1096 (Lesp. 77). — *Elbel*, 1117 (*ibid.* 57). — *Bellus*, 1365 (*ibid.* 88). — *Le Beil*, 1760 (Alm. de Guy.).

Dép. de l'abb. de Charroux (pouillé de Charroux). Paroisse réunie à celle du Pic, 1781.

BELAIR, mét. c<sup>te</sup> de Cadouin, 1791 (vente nationale).

BELAIR, h. c<sup>te</sup> de Carsac-Villefranche-de-Lonchapt (B.).

BELAIR, h. c<sup>te</sup> de Champagnac.

BELAIR, éc. c<sup>te</sup> de Reillac-et-Champnier.

BEL-ARBRE, h. c<sup>te</sup> d'Auriac-Montignac. — *Bel Albre* (S. Post.).

BEL-ARBRE, h. c<sup>te</sup> de Bourrou. — *Maynam. d'Estisso de Bello Arbore*, 1494 (Dives, E.).

BEL-ARBRE, h. c<sup>te</sup> de Manzac. — *Bel-Albre*, 1495 (Dives, 2, 155).

BELAUDIE (LA), taillis, c<sup>te</sup> de Biras (A. Jud.).

BELAUDIE-DU-BREUIL (LA), h. c<sup>te</sup> de Saint-Pompon (A. Jud.).

BELAYGUE, anc. par. réunie à la c<sup>te</sup> de Boulouneix. — *Bella Aqua*, 1249 (test. d'Hélie de Bourdeilles). Patron: saint Jean. — Ruinée.

BELAYGUE (LA), ruiss. affluent du Boulou, qui prend sa source à Margnac, c<sup>te</sup> de Cantillac, et arrose la vallée où est Belaygue-et-Boulouneix.

BELCAYRE, h. c<sup>te</sup> de Saint-Léon-sur-Vézère. — *Belcayre*, 1365 (Lesp. Hommages).

Anc. rep. noble.

BELENGAR, c<sup>te</sup> de Saint-Laurent-des-Vignes. — 1719 (Not. de B.).

BELENGARDIE (LA), anc. ténem. c<sup>te</sup> de Faux. — *La Belhigardia*, 1499 (terr. de L.).

- BÉLÉNIE (LA). — *E la Belenia* (cart. du Bugue, XII<sup>e</sup> siècle).
- BELESMA, c<sup>ne</sup> de Blis-et-Born. — *Mansus de Belesmas* (cart. de Chancelade).
- BELET, h. c<sup>ne</sup> de Beauregard, c<sup>ne</sup> de Terrasson. — Anc. rep. noble.
- BELET, lieu, c<sup>ne</sup> de Castel.
- BELET, m<sup>in</sup>, c<sup>ne</sup> d'Escoire (A. Jud.). — Anc. fief.
- BELET, c<sup>ne</sup> de Grignol. — *Hospitium de Beletto*, 1667 (test. de Pons de Solminhac), anc. rep. noble sis sur la motte du château de Grignol.
- BELET, éc. c<sup>ne</sup> de Grignol. — *Borye de Belet*, anc. maison noble, et m<sup>in</sup> sur un affluent du Vern.
- BELET, c<sup>ne</sup> de Plazac. — Anc. rep. noble (privilege de l'évêché de Périgueux).
- BELET, h. c<sup>ne</sup> de Saint-Aquilin. — *Beletum*, 1495 (Div. 2). — *Bellet*, 1664.  
Anc. fief.
- BELET, h. c<sup>ne</sup> de Saint-Cibragnet.
- BELETAU (A), friche, c<sup>ne</sup> du Change (A. Jud.).
- BELETIE (LA), c<sup>ne</sup> de Campagne. — *Repayrium de la Beletia*, 1490 (arch. de la Gironde, Belvez).
- BELETIE (LA), h. c<sup>ne</sup> d'Eyliac. — *Beleti*, 1365 (Lesp. 26).
- BELETIE (LA), h. c<sup>ne</sup> de Pressignac. — *La Beletia et las Beletias*, 1465 (Liv. N. p. 40). — *Belletie*, 1724 (N. de M.).
- BELETONE (LA), lieu-dit, c<sup>ne</sup> de Cherveix (A. Jud.).
- BELETOUT, h. c<sup>ne</sup> de la Bouquerie (S. Post.).
- BELEYCOUT, h. c<sup>ne</sup> de Coursac.
- BELEYMAS, c<sup>ne</sup>, c<sup>ne</sup> de Villablard — *Belemas*, 1268. — *Belesmas* (ponillé du XIII<sup>e</sup> siècle). — *Bellesmas*, 1310 (Lesp. 10). — *Sanctus Martinus de Belleymis*, 1655 (Reg. de baptême de la paroisse).  
Patronne : sainte Marguerite; coll. l'évêque.
- BELEYME, h. c<sup>ne</sup> de Saint-Crépin-de-Richemond (S. Post.).
- BELEYTIE (LE), lieu-dit, c<sup>ne</sup> de Bourgnac (cad.).
- BELICOUX (LES), h. c<sup>ne</sup> de Cours-de-Piles.
- BELINGARD, h. c<sup>ne</sup> de Saint-Laurent-des-Vignes (B.).
- BÉLINGOU (LE), ruiss. qui prend sa source au pied du plateau de la Bessède, passe par Cadouin et, se dirigeant au nord-ouest, se jette dans la Dordogne auprès de Calès. — *Rivus voc. del Belegou*, 1292 (arch. de Cadouin).
- BELINGUIÉ, éc. c<sup>ne</sup> de Saint-Pardoux-de-Belvez (B.).
- BELLABRE (LE GRAND et LE PETIT), h. c<sup>ne</sup> de Saint-Michel-l'Écluse.
- BELLAT, h. c<sup>ne</sup> de Pizou.
- BELLE (COMBE DE), lieu-dit, c<sup>ne</sup> de Sainte-Croix-de-Mareuil (A. Jud.).
- BELLE (LA), ruiss. qui sort des étangs de Pont-Arnaud, passe à Monsec et, remontant du sud-est au nord-ouest, arrose le vallon de Mareuil et se jette dans la Lizone.
- BELLEDEDEN, h. c<sup>ne</sup> de Villefranche-de-Belvez (B.).
- BELLE-GARDE, ancien m<sup>in</sup>, à Bergerac. — *Belagarda*, 1497 (Liv. N.).
- BELLE-GARDE, c<sup>ne</sup> de la Monzie-Montastruc. — *Bela Garda*, 1370. — *Bellus Gardus*, 1401. — *Bella Guarda*, 1499 (Lesp. 16).  
Anc. rep. noble.
- BELLE-GARDE, c<sup>ne</sup> de Pressignac. — Ténem. de *Belle-guarde*, 1664 (Acte not.).
- BELLE-GARDE, m. isolée, c<sup>ne</sup> de Saint-Angel (B.).
- BELLE-GARDE, éc. c<sup>ne</sup> de Saint-Martial-de-Valette.
- BELLE-GARDE, h. c<sup>ne</sup> de Salagnac (Cass.).
- BELLE-GARDE, m. isolée c<sup>ne</sup> de Salignac (S. Post.).
- BELLE-ISLE, île devant Anesse dans la rivière de l'Ille (B.).
- BELLENGERIE (LA), h. c<sup>ne</sup> de Saint-Paul-Lizone (B.).
- BELLE-SELVE, c<sup>ne</sup> de Turseg. — *Domus de Belle Selve, dioc. Lem.* (bulle de Jean XXII).  
Anc. maison de l'ordre de Grandmont, unie au prieuré de la Faye de Jumillac.
- BELLESIZE, h. c<sup>ne</sup> de Jumillac.
- BELLETERIE, h. c<sup>ne</sup> de Saint-Front-la-Rivière (S. Post.).
- BELLEVUE, taillis, c<sup>ne</sup> des Lèches (A. Jud.).
- BELLEVUE, h. c<sup>ne</sup> de Puy-Réquier. — Anc. rep. noble.
- BELLEVUE, h. c<sup>ne</sup> de Saint-Astier (A. Jud.).
- BELLEVUE, chât. c<sup>ne</sup> de Saint-Martin-la-Monzie.
- BELLIER (BOIS-), lieu-dit, c<sup>ne</sup> de la Chapelle-au-Baruil.
- BELLIER (LE), lieu-dit, c<sup>ne</sup> de Mortemart (O. S. J.).
- BELLUGOUAT (LA), c<sup>ne</sup> de Beleymas, bois appelé *de la Bellugouat*, autrement *de las Renardieras* au village de Chabinel, 1778 (Acte not.).
- BELON, h. c<sup>ne</sup> de Monclar.
- BELON, h. anc. archipr. de Pillac,auj. dans le dép<sup>t</sup> de la Charente. — *Eccl. de Belunto* ? 1090 (Lesp. 30, arch. de Saint-Astier). — *Belou*, 1380 (P. V. M.).  
Coll. l'abbé de Saint-Jean d'Angoulême.
- BELONIE (LA), lieu-dit, c<sup>ne</sup> de Bancuil (cad.).
- BELONIE (LA), c<sup>ne</sup> de Saint-Astier. — 1504 (inv. du Puy-Saint-Astier).
- BELONIE (LA), h. c<sup>ne</sup> de Saint-Pierre-de-Colc (B.).
- BELOPHIE (LA), h. c<sup>ne</sup> de la Chapelle-Faucher (B.).
- BELOT, h. c<sup>ne</sup> de Celles (B.).
- BELOTIE (LA), c<sup>ne</sup> de Pressignac. — *La Belotia*, 1450 (Liv. N. p. 40).
- BELOU, h. c<sup>ne</sup> de Saint-Laurent-du-Double (B.).
- BELOUNIE (LA), h. c<sup>ne</sup> d'Agonac (Chron. du Périg. II).
- BELPECH ou LE CASTELOT, h. c<sup>ne</sup> de Beaumont. — *Eccllesia de Bello Podio*, 1272 (arch. de Saint-Avit).  
Voc. Saint-Laurent, donné à l'église de la bastide de Beaumont, qui fut fondée sur le territ. de cet ancien oratoire de l'abb. de Cadouin, XIII<sup>e</sup> siècle.

- Chapelle et pèlerinage en grande vénération. — Voc. actuel : Notre-Dame.
- BELPECH, h. c<sup>ne</sup> de Mouleydier. — *Belpeuch*, 1602. — *Beupech*, 1650 (Acte not.).
- BELPECH, h. c<sup>ne</sup> de Saint-Avit-de-Vialard.
- BELPECH, c<sup>ne</sup> de Saint-Pardoux-de-Belvez. — *Belpuch*, 1462 (arch. de la Gir.).
- BELUCHIE, h. c<sup>ne</sup> de Paulin (B.).
- BELUSSIÈRE, h. c<sup>ne</sup> de Beaussat. — Anc. rep. noble.
- BELVEZ, ch.-l. de c<sup>ne</sup>, arrond. de Sarlat. — *Monasterium Belvacense* (Gall. christ. ad ann. 853, p. 2, eccl. Pictav.). — *Belves*, 1095 (donat. à l'abb. de Fontgauffier). — *Bellovidere*, *Bellumvidere*, 1279 (donat. à l'abb. de Cadouin). — *Belloviride*, 1320 (Lesp.). — *Belvez*, 1460 et 1640 (atlas de Blaeu). — *Belveis*, 1556 (panc. de l'évêché).
- Le territoire de Belvez, vendu au xiv<sup>e</sup> siècle par G. de Biron à B. de Goth, archevêque de Bordeaux, formait alors une châtell. composée de 13 paroisses : Belvez, Fontgalau, Larzac, Montplaisant, Orliac, Prats, Sagelat, Sainte-Foy, Saint-Marcory, Saint-Pardoux, Sales, Urval, Vielvic.
- La ville et le castel, ayant chacun murs et fossés distincts, sont groupés au haut d'un coteau escarpé. — Portes de la ville dites de *Peyre-Levade*, *Malbec*, *Argentail*, *Fontgala*. — Maison de templiers occupée ensuite par les frères Prêcheurs; le donjon subsiste. — Hôpital, église Sainte-Catherine, prieuré de Saint-Léon dépend. de l'église de Sarlat, un autre dépend. de l'abb. de Tourtoyrac (Bénéf. de l'évêché). — Hors la ville, les faubourgs de *Tourne-Guil*, *du Tourqual*, *de Filloul*; *la Motte del Mercat*; l'église paroissiale de *Sainte-Marie est à Mont-Cug*. — Dans l'enceinte du castel, habitations nombreuses et mêlées (*houstaü* et *hostels*), occupées par des bourgeois de la ville et par les seigneurs de plusieurs repaires voisins, tels que la Moissie, Veziat, Blancfort, la Bourrelie, Bosredon, Campaignac, Casnac, Palayrac, etc.
- La communauté, gouvernée par le bayle et les consuls, était en partage égal avec l'archevêque pour la jouissance des revenus publics: voy. BESSÈDE (LA); elle avait un sceau représentant les armes du seigneur et les trois tours de la ville (arch. de la Gir. Belvez, trans. de 1727).
- L'archiprêtre de Daglan, dont dépendait Belvez, a porté le nom d'archiprêtre de *Bellovidere* (pouillé du xiv<sup>e</sup> siècle). — Patronne: l'Assomption; coll. l'évêque.
- BENAUURIE (LA), h. c<sup>ne</sup> de la Roche-Chalais.
- BÉNECHIE (LA), forêt, c<sup>ne</sup> de la Canéda. — *Lo püech de la Beneychia*, 1396 (O. S. J.).
- Dép. de la comm<sup>ne</sup> de la Canéda.
- BÉNECHIE (LA), c<sup>ne</sup> de Champsevinel. — *Las Beneychias*, 1345 (inv. de Lanmary).
- BÉNECHIE (LA), c<sup>ne</sup> de Cubjat. — *La Beinechia*, 1282 (Lesp. 59).
- BÉNECHIE (LA), c<sup>ne</sup> de Grun. — *Mayn. de la Beneschia*, 1499 (arch. de Périgueux).
- BÉNECHIE (LA), h. c<sup>ne</sup> de Mensignac (S. Post.).
- BÉNECHIE (LA), h. c<sup>ne</sup> de Monsec.
- BÉNECHIE (LA), c<sup>ne</sup> de Montagrier. — *La Beneschie en Montagrier*, 1772 (Lesp. Dénombr. de Montardit).
- BÉNECHIE (LA), c<sup>ne</sup> de Mortemart. — Tén. de *la Beneychie*, 1666 (O. S. J.).
- BÉNECHIE (LA), h. c<sup>ne</sup> d'Orliagnet (S. Post.).
- BÉNECHIE (LA), h. c<sup>ne</sup> de Saint-André-et-Alas (B.).
- BÉNECHIE (LA), h. c<sup>ne</sup> de Saint-Jean-d'Estissac. — *La Beneychia*, 1520 (Dives, K.).
- BÉNECHIE (LA), h. c<sup>ne</sup> de Saint-Laurent-des-Bâtons. — *Mayn. de las Benechias*, 1456 (Liv. N. 51).
- BÉNECHIE (LA), h. c<sup>ne</sup> de Saint-Marcel (cad.). — *La Beneschia*, 1480 (Liv. N. 77).
- BÉNECHIE (LA), lieu-dit, c<sup>ne</sup> de Saint-Pierre-de-Cole (cad.).
- BÉNECHIE (LA), h. c<sup>ne</sup> de Sireuil.
- BÉNECHIE (LA), c<sup>ne</sup> de Vern. — *La Beyneschia*, 1273 (Lesp. Fond. par le chap. de Saint-Front).
- BÉNECHIE (LA), h. c<sup>ne</sup> de Vieux-Mareuil.
- BÉNECHIE (LA), c<sup>ne</sup> de Villablard. — *La Beyneyschie*, 1513 (Lesp. 51).
- BENECHE (LA), éc. c<sup>ne</sup> de Saint-Léon-sur-Vézère (B.).
- BENESSY? c<sup>ne</sup> de Faux. — *Al Benessy*, 1771 (Arp. de Faux).
- BENEVENT, sect. de la c<sup>ne</sup> de Saint-Laurent-des-Hommes. — *Villa de Benavent*, 1270 (L. 51). — *Benaventum*, 1309 (confirm. des cont. accordées en 1270).
- BENEVENTIE, h. c<sup>ne</sup> de Cause. — *La Beneventia*, 1455 (Liv. N.).
- BENEYOLS? c<sup>ne</sup> de Saint-Martin-des-Combes. — *Fons dictus Beneyols*, 1333 (Périg. M. II. 41, n. 4).
- BENEYRIE? c<sup>ne</sup> de Vanxains. — *Mayn. de la Beneyria*, 1479 (O. S. J.).
- BENETIAS (LAS), lieu-dit, c<sup>ne</sup> d'Anliac (A. Jud.).
- BÉNIER, c<sup>ne</sup> de Salignac. — *Beynier* (B.)
- BENIVET, forge, c<sup>ne</sup> de Marquay.
- BENNAS (LAS), lieu couvert d'antiques scories de fer, c<sup>ne</sup> de Saint-Jory, près du village des Maisons (Ant. de Vés. 1, 190).
- BÉONAC, c<sup>ne</sup> de Champsevinel. — *Boria de Beona*, 1260 (Lesp. 51).
- BÉONAC, c<sup>ne</sup> de Saint-Paul-de-Serre. — *M. de Beonac*, 1344 (Périg. M. H. 41, n. 5).
- BÉONE (HAUTE et BASSE), h. c<sup>ne</sup> de la Chapelle-aubareil.



- BÉONE (LA)**, un des principaux ruiss. de l'arrond. de Sarlat. — Il prend sa source dans la c<sup>ne</sup> de Saint-Geniez, passe à Marquay, Sireuil, Tayac, et se jette dans la Vézère auprès de la forge des Eyzies. — *La Beune* (B.).
- BÉONE (LA)**, h. c<sup>ne</sup> de Tayac.
- BÉONE (LA PETITE-)**, ruiss. qui vient de Montaignac et se jette dans la Béone en face de Sireuil.
- BEOURADOU?** c<sup>ne</sup> de Prats-de-Belvez. — *Mansus de Beuradoul*, 1459 (arch. de la Gir. Belvez).
- BEOURADOU (LA)**, h. c<sup>ne</sup> de Beynac.
- BEOURADOU (LA)**, lieu-dit, c<sup>ne</sup> de Carves (cad.).
- BEOURADOU (LA)**, font. et h. c<sup>ne</sup> de Lanquais.
- BEOURADOU (LA)**, h. c<sup>ne</sup> de la Monzie-Monastuc. — *La Beuradoul*, 1460 (Liv. N. 58).
- BEOURADOU (LA)**, lieu-dit, c<sup>ne</sup> de Nanteuil-Thiviers. — *Beyradour* (cad.).
- BEOURADOU (LA)**, lieu-dit, c<sup>ne</sup> de Saint-Laurent-de-Castelnau (cad.).
- BEOURADOU (LA)**, pré, c<sup>ne</sup> de Saint-Pompon (terr. de Saint-Pompon).
- BEOURADOU (LA)**, ruiss. affl. de la Lidoire. — 1688 (O. S. J.).
- BEQUI NOLLES**, éc. c<sup>ne</sup> de Carlux (A. Jud.).
- BÉRAUDE (LA)**, lieu-dit, c<sup>ne</sup> de Saint-Aubin-de-Lanquais.
- BERAUDIE (LA)**, c<sup>ne</sup> de Bourrou. — *Mayn. de la Beraudia*, 1471 (Dives, F.).
- BERAUDIE (LA)**, h. c<sup>ne</sup> de Saint-Amand-de-Vern, 1727.
- BERAUDIE (LA)**, h. c<sup>ne</sup> de Saint-Pompon.
- BERBIGUIÈRES**, c<sup>ne</sup>, c<sup>ne</sup> de Saint-Cyprien. — *Berbergeras*, 1273 (homm. à Arch., Lesp. 53). — *Berbiguieras*, 1280. — *Bugniernas*, 1283 (conc. à Doms, L. sp. 46). — *Berbiguerias* (pouillé du XIII<sup>e</sup> siècle). — *Berbiguerii*, 1365 (Lesp. 10, Châtel.). — *Berbiguères*, XVI<sup>e</sup> siècle (châtel. arch. de Pau). — *Berbières*, XVII<sup>e</sup> siècle (Tarde, *Hist. du Sarladais*).  
Voc. Saint-Denis; coll. l'évêque. — Châtel. dont dépend. 6 paroisses : Alas, Berbiguères, Carves, Gladech, Marnac, Saint-Germain.
- BERCHE**, h. c<sup>ne</sup> de Saint-Laurent-des-Bâtons (S. Post.).
- BERCHE (LA)**, éc. c<sup>ne</sup> de Millac-d'Auberoche.
- BERCIACINSIS CENTENA?** arrond. de Ribérac. — *In centena Berciacinse, in villa quæ dicitur Guz.* (cart. de Saint-Cybard, p. 109).  
Centaine mérovingienne non encore déterminée.
- BERDAUX (LES)**, h. c<sup>ne</sup> de Cône-de-la-Barde (B.).
- BEREL**, h. c<sup>ne</sup> de Castelnau (B.).
- BERENGARIE?** — *M. de la Berengaria*, in p. de Montanbac? 1280 (Périg. M. H. 41, 2).
- BERGANIE (LA)**, h. c<sup>ne</sup> de Saint-Aulaye (B.).
- BERGEAS (LAS)**, h. c<sup>ne</sup> de Cognac (B.).
- BERGEIX**, h. c<sup>ne</sup> de Champeaux.
- BERGERAC**, ch.-l. d'arrond. et de c<sup>ne</sup>. — *Brageyrack*, 1100. — *Braiaracum*, 1116. — *Brajeracum*, 1122 (Gall. ch. II, 1318 : donat. à Sainte-Marie de Saintes). — *Bragaac*, 1198 (lettre d'Innocent III à Guy, fondateur de l'hôpital du Saint-Esprit). — *Brageyriacum*, 1207 (cart. de la Sauve : donat. de l'égl. de Creysse). — *Brageyriacum*, 1208 (test. du comte Hélié). — *Bragiariacum*, 1233 (traité d'union entre Bergerac et le Puy-Saint-Front). — *Brageyriacum*, 1238 (cart. de Cadouin : donat. de P. de la Vernba). — *Brageriacum*, 1254 (test. d'Hélié Rudel). — *Briairiacum*, 1254 (Estiennot, t. XI). — *Berguerac*, 1379 (don par le roi à Perduccas d'Albret). — *Braggeriacum*, *Bragerac*, 1388 (rôles gascons). — *Brageyrac*, 1455 (Liv. N.). — *Brageyrac* (Froissard).  
Chef-lieu d'une sirie importante, apanage au XII<sup>e</sup> et au XIII<sup>e</sup> siècle des Rudel, branche des comtes de Périgord. Les châteaux de Badefol, Biron, Briday, Cognac, Gardone, Moncuq, Monleydier, et le territoire d'Issigeac en relevaient, 1273 (homm. de Marguerite de Turenne, Justel. liv. I).  
Au XIV<sup>e</sup> siècle, la châtel. de Bergerac, autrement dite de Moncuq, se composait des paroisses suivantes : la ville avec les paroisses de Pont-Bone, de Sainte-Foy-des-Vignes, de Saint-Jacques et de Saint-Martin; les par. du bourg de la Madeleine, Bouniagnes, Cours et Piles, Creysse, Faux, la Force, Lembras, Livensac et Saint-Caprais annexés, Lunas, Maurens, Monestier, la chapelle de Mons, Naussanes, Pont-Roumieu, Prigonriou, Queyssac, Ribagnac et Briday, Sadillac, Saint-Aigne, Saint-Aubin-de-Razac, Saint-Georges-de-Blancanès, Saint-Germain, Saint-Germain-le-Dros, Saint-Jacques-de-Ginestet, Saint-Jean-de-Gardone, Sainte-Lucie, Sainte-Marie-d'Eyraud, Saint-Naixent, Saint-Pierre-d'Eyraud, Saint-Sernin-de-la-Barde, Singleyrac et Flaugéac annexés, Verdon (Lesp.).  
Au XV<sup>e</sup> siècle, siège de justice royale, d'où dépend. les châtel. de la Barde, Cahusac, Eymet, le Fleix, la Force, Gurson, Lanquais, Lauzun, Maurens, Monrevel, Mouleydier, Puyguilhem et Saucignac. — 52 paroisses entre le Drot et l'Ille, la Linde et le Fleix, 1474 (ordonn. de L. Sorbier, sénéchal; arch. de Bergerac). — Avant la Révolution, siège de sénéchaussée dont ressortaient 22 justices.  
Au XIV<sup>e</sup> siècle, Bergerac faisait partie de l'archiprêtré de Villamblard; siège d'un des 5 archidiaconés du dioc. et doyenné.  
Pont sur la Dordogne, au XIII<sup>e</sup> siècle, 1254 (test. d'Hélié Rudel). — Au moyen âge, Bergerac était le point le plus important de la contrée, comme

passage des pèlerins se rendant à Saint-Jacques et comme entrepôt des marchandises du haut pays. En raison de l'affluence des étrangers, un quartier hors les murs avait pris le nom *del Pelegry* : dès le XII<sup>e</sup> s<sup>e</sup>, il y avait un hôpital du Saint-Esprit; comm<sup>ie</sup> de Saint-Antoine, au bourg de la Madeleine, et maladrerie. A l'époque de la constitution du consulat (lettres du roi, 22 juin 1322), la ville se composait de cinq quartiers dits *clostures* : un, la Madeleine, était sur la rive gauche de la Dordogne; les quatre autres, sur la rive droite, étaient enfermés dans une enceinte à peu près carrée. Le principal, dit *du Terrier*, *Terriü*, 1462 (Livre noir) était au centre, en dessous du château des sires de Bergerac et de leur chapelle Notre-Dame du château : là, l'église Saint-Jacques, un hôpital dit *Pedolba*, et des moulins; le 2<sup>e</sup> quartier, *Burgus de capite pontis*, s'étendait aux abords du pont, avec porte sur le faubourg de Clairac, autrement Maubourgnet, où étaient les minimes et ensuite les cordeliers; à l'angle opposé, le 3<sup>e</sup> quartier, *Boc barrau, moun barrau, bourg barrau* : la porte s'ouvrait sur le faubourg Montauriol, et là, l'hôpital du Saint-Esprit, les carmes, la léproserie; entre ces deux quartiers était le Consulat et sa tour dite de Malbec. Au 3<sup>e</sup> angle, le quartier *Prebostal*, qui s'étendait jusqu'à la rivière : c'était le moins peuplé; une de ses portes, dite *Logaloyre*, ouvrait sur le Mercadilh, où était l'église Sainte-Catherine; au nord étaient les Frères prêcheurs, et, en arrière, le faubourg *del Pelegry*. Une autre porte du Prebostal donnait sur le faubourg Saint-Jean, et l'enceinte des murailles rejoignait la rivière à la hauteur de Bellegarde.

Plan de la ville avec les fortifications du XVI<sup>e</sup> siècle non gravé; est chez un habitant.

Armes de Bergerac: *Draco* (coul. de la ville) et depuis *parti des armes de France et du dragon symbolique*.

- BERINGOT, h. c<sup>ne</sup> de Castel.  
 BERINGOU (AL), bois, c<sup>ne</sup> de Saint-Avit-Sénieur, 1714.  
 BERLANCHE (PLANCHE), lieu-dit, c<sup>ne</sup> de Brassac. — *Planche Beylenche*, 1772 (Dénomb. de Montardit).  
 BERLANDIE (LA), h. c<sup>ne</sup> de Coulaures (S. Post.).  
 BERLANDIE (LA), h. c<sup>ne</sup> de Fouléix. — 1740 (Acte not.).  
 BERLINGUE (LA), lieu-dit, c<sup>ne</sup> de Saint-Aubin-de-Lanquais.  
 BERMAND, h. c<sup>ne</sup> de Mauzens. — *Mansus de Bermanch*, 1463 (arch. de la Gir. Bigaroque).  
 BERMONDIE (LA), c<sup>ne</sup> de Bersac-Ribérac. — *A las Bermandias*, 1326 (arch. de la Gir. Reconn.).  
 BERMONDIE (LA), h. c<sup>ne</sup> de Manaurie. — *Turris de la Bermundia*, 1395 (Lesp. 25). — *Vermondie* (B.).

Tour célèbre dans les chansons populaires; on dit qu'elle est inclinée.

- BERMONDIE (LA), rep. noble près de Saint-Martin-le-Petit, c<sup>ne</sup> de Nontron.  
 BERNADROT, h. c<sup>ne</sup> de Bergerac. — 1740 (Acte not.).  
 BERNARJOU, éc. c<sup>ne</sup> de Gageac (B.).  
 BERNARDIE (LA), h. c<sup>ne</sup> de Campsegret (S. Post.). — *La Vertrandia*, 1283 (Périg. M. H. 41, n. 1).  
 BERNARDIE (LA), h. c<sup>ne</sup> de Capdrot.  
 BERNARDIE (LA), c<sup>ne</sup> de Journiac. — *La Bernardia*, 1452 (Liv. N.).  
 BERNARDIE (LA), éc. c<sup>ne</sup> de Liorac. — *La Bernardia*, 1452 (Liv. N.).  
 BERNARDIE (LA), c<sup>ne</sup> de Montignac-sur-Vézère. — Anc. rep. noble, 1400 (Lesp. Homm.).  
 BERNARDIE (LA), c<sup>ne</sup> de Prosignac. — *La Bernardia* (Liv. N. 29).  
 BERNARDIE (LA), c<sup>ne</sup> de Trélassac. — *M. de la Bernardia*, 1294 (ch. Mourcin).  
 BERNARDIE (LA), c<sup>ne</sup> d'Urval (cad.).  
 BERNARDIÈRES (LES), li. c<sup>ne</sup> de Champeaux. — *Bernarderiü*, 1364 (Lesp. Châtell.).  
 Au XIV<sup>e</sup> siècle, châtell. dont dépend. les par. de la Chapelle-Pommier, Champeaux, Lussas, Saint-Sulpice.  
 BERNARDINS (LE MOULIN DES), c<sup>ne</sup> de Fossemagne. sur le Manoire. — *Les Bernardis* (A. Jud.).  
 BERNARDIS (LES), h. c<sup>ne</sup> de Simeyrols (A. Jud.).  
 BERNARDOUX (LES), h. c<sup>ne</sup> de Douzillac (B.).  
 BERNARDOUX (LES), h. c<sup>ne</sup> de Marsac. — 1723 (Not. de Périg.).  
 BERNASSE, h. c<sup>ne</sup> de Monbazillac.  
 BERNAUX, lieu, c<sup>ne</sup> de Naillac.  
 BERNERIE, lieu-dit, c<sup>ne</sup> de Nastringues (A. Jud.).  
 BERNICHON, h. c<sup>ne</sup> de Montagrier (B.).  
 BERNICOT, h. c<sup>ne</sup> de Villamblard. — *Berniquot*, 1689 (Acte not.).  
 BERNICOT (PETIT-), éc. c<sup>ne</sup> d'Échourgnac, c<sup>ne</sup> de Montpont.  
 BERNICOU (LA FON-DE-), lieu-dit, c<sup>ne</sup> de Clermont-de-Beauregard.  
 BERNIE (LA), h. c<sup>ne</sup> de Saint-Alvère.  
 BERNIER, h. c<sup>ne</sup> de Sarlande (B.).  
 BERNIS (LE), h. c<sup>ne</sup> de Montpeyroux (S. Post.).  
 BERNIS (LES), h. c<sup>ne</sup> de Garsac-Villefranche-de-Lonchapt (B.).  
 BERNIS (LES), ténem. c<sup>ne</sup> de Saint-Aubin-de-Lanquais, autrement *le Poujadier* (terr. de Saint-Aubin-de-Lanquais). — *Les Bernoux*, 1670 (Acte not.).  
 BERNISSOU (LE), h. c<sup>ne</sup> de Beauregard-et-Bassac (S. Post.).  
 BERNISSOUS (LES), h. c<sup>ne</sup> de Badefol-d'Ans.

- BERNISSOUS (LES), h. c<sup>ne</sup> de Douclapt (A. Jud.).
- BERNONIE (LA) ? c<sup>ne</sup> de Trélassac. — *Mansus de la Bernonia*, 1350 (ch. Mourcin).
- BERONACHE ? c<sup>ne</sup> de Saint-Astier. — *Foresta de Beronenche*, 1480 (Tr. des ch. Reg. 61, n° 298). — *Forêt Beyronnenche* (recette du Périg. 1488, baill. Saint-Astier, Lesp. 24).
- BERONIE (LA) ? c<sup>ne</sup> de Léguillac-de-Lauche. — *Mansus Beronni*, 1244 (Mém. de Gaign. Lesp. v. 33).
- BERONIE (LA), c<sup>ne</sup> de Saint-Pierre-de-Chignac.
- BERRIS (LES), h. c<sup>ne</sup> de Lanquais.
- BERSAT, sect. de la c<sup>ne</sup> de Beuregard-Terrasson. — *Eccl. de Bersas* (pouillé du XIII<sup>e</sup> siècle). — *Bersac*, 1382 (P. V. M.). — *Bersacum*, 1528 (O. S. J. comm<sup>ne</sup> de Condat).
- BERSAT, h. c<sup>ne</sup> de Saint-Alvère.
- BERSAT (LE PETIT-), c<sup>ne</sup>, c<sup>ne</sup> de Ribérac. — *Bersacum*, 1360 (Lesp. 10). — *Petit Bersac* (Cal. de la Dord.). — *Petit Brassac* (B.).
- Selon une trad. ancienne, il y avait en ce lieu une ville nommée Cidène (Périg. illustré, 62). — Au XIV<sup>e</sup> siècle, fief de la châtell. de Ribérac. — Patron : saint Saturnin.
- BERT, h. c<sup>ne</sup> de Saint-Vincent-de-Paluel.
- BERT (LE), h. c<sup>ne</sup> de Saint-Jean-d'Estissac (A. Jud.).
- BERTANIE (LA), c<sup>ne</sup> de Salon. — *Birtania*, XV<sup>e</sup> siècle (Homm. arch. de Pau).
- BERTARIE (LA) ? c<sup>ne</sup> de Tocane. — *M. de la Bertarie*, 1460 (inv. du Puy-Saint-Astier).
- BERTAUDIE (LA), h. c<sup>ne</sup> de Saint-Just.
- BERTAUX, c<sup>ne</sup> de Manzac. — *M.-d'Eux-Bertaulx*, 1520 (Dives, 9, A).
- BERTEL (LE), h. c<sup>ne</sup> de Villefranche-de-Belvez (B.).
- BERTERIE (LA), h. c<sup>ne</sup> de Saint-Félix-de-Marcuil.
- BERTHE (LA), h. c<sup>ne</sup> de Montagnac-la-Crempse.
- BERTHOMIEUX (LES), h. c<sup>ne</sup> de Saint-Géraud-de-Corps (B.).
- BERTIER, h. c<sup>ne</sup> de Saint-Félix-de-Villadeix. — *Bertiers*, 1483 (Lesp. 82, p. 30). — *La Ribeyrolle de Bertier*, 1630 (Acte not.).
- BERTIEUX, lieu-dit, c<sup>ne</sup> de Saint-Laurent-des-Bâtons.
- BERTIGUIL, friche, c<sup>ne</sup> de la Linde. — *Berteguil* (cad.).
- BERTINIE (LA), h. c<sup>ne</sup> de Bourdeilles (S. Post.).
- BERTINIE (LA), h. c<sup>ne</sup> de Lisle.
- BERTINIE (LA), h. c<sup>ne</sup> de Montagnac-la-Crempse. — Anc. rep. noble.
- BERTINIE (LA), h. c<sup>ne</sup> de Ribérac.
- BERTINQUIE, h. c<sup>ne</sup> de la Linde. — *La Martequia*, 1460 (Liv. N. 60).
- BERTOMARIE (LA), h. c<sup>ne</sup> de Notre-Dame-de-Sanillac. — *La Bertoumarie*, 1679 (Dénombr. de Périgueux).
- BERTOMARIE (LA) ? arrond. de Ribérac. — *Nemus de la Bertolmaria*, 1266 (Lesp. 79).
- BERTONE (LA), ruiss. affl. du Vern, c<sup>ne</sup> de Manzac.
- BERTONERIE (LA), c<sup>ne</sup> de Brassac, 1772 (Dénombr. de Montardit).
- BERTONIE (LA), h. c<sup>ne</sup> de Léguillac-de-Lauche. — *La Berthonie*, 1544 (inv. du Puy-Saint-Astier).
- BERTONIE (LA), h. c<sup>ne</sup> de Trélassac.
- BERTONNE (LA) ? c<sup>ne</sup> de Grignols. — *La Berthoynia*, 1406 (Lesp.).
- BERTRANDIE (LA), c<sup>ne</sup> de Bourrou. — *M. de la Bertrandia*, 1485 (Dives, 2, 116).
- BERTRANDIE (LA), c<sup>ne</sup> de Campsegret. — *M. de la Vertrandia*, 1283 (Périg. M. II. 41. 1).
- BERTRANDIE (LA), c<sup>ne</sup> de Celle, 1772 (Dénombr. de Montardit).
- BERTRANDIE (LA), c<sup>ne</sup> de Saint-Cuprais. — *La Bertrandia*, 1455 (Liv. N. 41).
- BERTRANDIE (LA), c<sup>ne</sup> de Saint-Martin-des-Combes. — *La Bertrandia*, 1400 (Périg. M. II. 41, n. 5).
- BERTRANDIE (LES), h. c<sup>ne</sup> de Saint-Chamassy (B.).
- BERTRANDOUX (LES), lieu-dit, c<sup>ne</sup> de Paunac (cad.).
- BERTRANOUX (LES), éc. c<sup>ne</sup> de Bergerac.
- BERTRIC-ET-BURÉE, c<sup>ne</sup>, c<sup>ne</sup> de Verteillac. — *Belticorador*, 1219 (Lesp. 31, arch. de Saint-Alvère). — *Betricolidon* (pouillé du XIII<sup>e</sup> s<sup>e</sup>). — *Betricum*, 1382 (P. V. M.). — *Betricq*, 1650. — *Bertry*, 1667. — *Bertrix*, 1700 (Acte not.).
- Patrons : saint Pierre et saint Paul; coll. l'évêque.
- BERTRICOUX (LES), lieu, c<sup>ne</sup> de Saint-Victor.
- BESAGE (GRANDE ET PETITE), h. c<sup>ne</sup> de Monbos.
- BESAGE (LA), h. c<sup>ne</sup> de Thenac, 1664 (N. de B.).
- BESSADE (LA), quartier du bourg du Bugue (A. Jud.).
- BESSADE (LA), c<sup>ne</sup> de la Chapelle-au-Barcil.
- BESSADE (LA), h. c<sup>ne</sup> de Liorac.
- BESSADE (LA), éc. c<sup>ne</sup> de Saint-Mesmin.
- BESSADE (LA), éc. c<sup>ne</sup> de Villedieu.
- BESSADES (LES), taillis, c<sup>ne</sup> de la Douze (A. Jud.).
- BESSADES (LES), lieu-dit, c<sup>ne</sup> de Ladornac (cad.).
- BESSADES (LES), c<sup>ne</sup> de Lanquais. — *Mayn. de las Besadas*, 1524 (coll. L.), auj. *le Tay* : nom perdu.
- BESSADES (LES), lieu-dit, c<sup>ne</sup> de Mauzens. — *Les Beyssades* (cad.).
- BESSADES (LES), lieu-dit, c<sup>ne</sup> de Saint-Alvère. — *Les Bayssades* (cad.).
- BESSADES (LES), lieu-dit, c<sup>ne</sup> de Saint-Aquilin (cad.).
- BESSADES (LES), taillis, c<sup>ne</sup> de Sainte-Croix-Beaumont (A. Jud.).
- BESSADES (LES), lieu-dit, c<sup>ne</sup> de Sainte-Foy-de-Longa. — *Beyssades*, 1680 (Acte not.).
- BESSADES (LES), éc. c<sup>ne</sup> de Saint-Marcel, 1728 (Acte not.).
- BESSADES (LES), h. c<sup>ne</sup> de Sainte-Marie-de-Chignac (S. Post.).

BESSADES (LES), bois, c<sup>ne</sup> de Tursac. — *Les Beyssades* (cad.).  
 BESSAGUET, h. c<sup>ne</sup> de Sainte-Natalène.  
 BESSARDIE (PETITE-), h. c<sup>ne</sup> de Castel.  
 BESSAROGNE (LA), h. c<sup>ne</sup> de Saint-Georges-de-Monclar (B.). — *La Bessaronie*, 1720 (Acte not.).  
 BESSAS (LAS), lieu-dit, c<sup>ne</sup> de Beleymas (cad.).  
 BESSAS (LAS), lieu-dit, c<sup>ne</sup> de Nanteuil-Thiviers. — *Las Bayssas* (cad.).  
 BESSAS (LAS), lieu-dit, c<sup>ne</sup> de Saint-Martin-l'Astier. — *Las Bayssas* (cad.).  
 BESSAS (LAS), h. c<sup>ne</sup> de Saint-Pierre-de-Chignac (S. Post.).  
 BESSAS (LAS), h. c<sup>ne</sup> de Salon (S. Post.).  
 BESSE, éc. c<sup>ne</sup> de Biron (B.).  
 BESSE, h. c<sup>ne</sup> de Lavaur (B.).  
 BESSE, c<sup>ne</sup>, c<sup>ne</sup> de Villefranche-de-Belvez. — *Bessia*, 1310 (Lesp. 24).  
 Voc. Saint-Louis; coll. l'évêque. — Paroisse hors châtell. au XI<sup>e</sup> siècle. — Anc. rep. noble ayant haute justice sur Besse, 1760 (Alm. de Guy.).  
 BESSE (BOIS DE), taillis, c<sup>ne</sup> de Marçillac (A. Jud.).  
 BESSE (COMBE DE LA), lieu-dit, c<sup>ne</sup> d'Ajat-Thenon (A. Jud.).  
 BESSE (HAUTE ET BASSE), h. c<sup>ne</sup> de Champagnac-de-Bel-Air.  
 BESSE (LA), c<sup>ne</sup> d'Auriac, c<sup>ne</sup> de Montignac. — *Mansus de la Bessa*, 1477 (Lesp. 52).  
 BESSE (LA), lieu, c<sup>ne</sup> de Brantôme.  
 BESSE (LA), h. c<sup>ne</sup> de Champagnac. — *Mayn de las Bessas*, 1460 (O. S. J.).  
 Dép. de la comm<sup>ne</sup> de Puymartin.  
 BESSE (LA), h. c<sup>ne</sup> d'Éclourgnac.  
 BESSE (LA), lieu, c<sup>ne</sup> de Fleurac. — *Las Bessas*, 1464 (Généal. de Rastignac).  
 BESSE (LA), lieu-dit, c<sup>ne</sup> de Mortemart, 1666 (O. S. J.).  
 BESSE (LA), h. c<sup>ne</sup> de Paysac, c<sup>ne</sup> de la Nouaille.  
 BESSE (LA), h. c<sup>ne</sup> de Peysac-Montignac (S. Post.).  
 BESSE (LA), c<sup>ne</sup> de Saint-Antoine-d'Auberoche. — *La Bessa*, 1467 (Généal. de Rastignac).  
 Anc. rep. noble.  
 BESSE (LA), h. c<sup>ne</sup> de Saint-Geniez.  
 BESSE (LA), font. c<sup>ne</sup> de Saint-Médard-de-Gurson. — *Fons de la Baisa, de la Baisa* (cart. de la Sauve, p. 107).  
 BESSE (LA), sect. A de la c<sup>ne</sup> de Saint-Saud (cad.).  
 BESSE (LA), lieu, c<sup>ne</sup> de Savignac-de-Nontron.  
 BESSE (LA), h. c<sup>ne</sup> de Sensenac (S. Post.).  
 BESSE (LA) ? — *Parochia Saint-Sorn de la Bayssa* (Lesp. 10. État des paroisses pour le fouage).  
 BESSÈDE (LA), plateau considérable sur les confins des arrond. de Bergerac et de Sarlat, et sur lequel était

la dernière forêt domaniale que l'État ait conservée dans le dép<sup>t</sup>. Elle comprenait dans l'origine plus de 3,000 hect. elle n'était plus que de 2,000 hect. en 1812, et de 372 hectares lorsqu'elle a été vendue en 1844. Divisée en 5 cantons dans l'arrond. de Bergerac : Brunet, Defey, les Étangs, Fromental et Saint-Avit; et en 2 dans l'arrond. de Sarlat : le canton de Vielvic-Saint-Pardoux et celui improprement dit du Petit Camp de César (arch. de la sous-préf. de Bergerac et états d'assiette de l'Admin. des forêts).

La Bessède dépendait de la châtell. de Belvez. — Certaines parties avaient des noms distincts : *Mala-faia ? Cadumium, lo Deffès, Bois de la Jasse* (voy. ces noms); la principale était : *Bosc cumenal de Belvez*, 1327; *Nemus comm. de Bello videre*, 1470; *Boys comm. de Belver nommé la Bessède*, 1525.

On donnait à cette partie les confrontations suivantes : du côté de Bouillac et de Cadouin : 1° lo Guarric gros; 2° Peyra longua; 3° lo riou Merdier; 4° lo Calhau que es sobre lo riou Merdier; 5° Nauva Fauhosa; 6° lo tres guarrics que son el cami de S<sup>t</sup> Avit senhor; 7° lo lac del Salis; 8° lo cap des Fromentals; 9° la division del fach des Fromentals de Belver; 10° lo gua Loharis; 11° la cumba de Puech Agudel; 12° la fon del Calhau; 13° la crotz de la Saluetat prope de Cadouin; 14° lo guarric des Tres Frayres; 15° lo guarric de pé de perdit; 16° lo cap de Fieranal; 17° lo garric des Quatre Frayres; 18° la nauva apelada de laigua de Fieranal; 19° la desvesio que dem de Puech Sec au lo Mas que va el cap de la Defesa darrera aney e com va lo camy Romio.

La moitié du bois commun de Belvez appartenait à l'archevêque de Bordeaux, seigneur de la châtell. de Belvez, et l'autre moitié aux consuls de la ville; mais l'administration de la totalité était indivise et commune entre eux : le seigneur n'aurait pu forcer les consuls à une séparation, et il était fait deux parts égales des revenus. — Dans la saison des glands on faisait une afferme générale, et, à prix égal, l'habitant de la châteltenie avait pour son offre la préférence sur l'étranger; quand il n'y avait plus de glands, tous les habitants de la châteltenie pouvaient conduire leurs bestiaux dans les bois, en payant deux deniers par tête pour l'année, mais ils n'y pouvaient faire d'établissement (*cabanam edificare nec jassam animalium facere*). Le seigneur seul avait droit d'y tenir, sans payer, cinquante bêtes grosses, avec cent petites, et d'y établir cabanes et jasses. — Quant aux chasseurs qui auraient pris quelque bête sauvage, ils étaient obligés, si l'archevêque était alors dans une de ses châteltenies du Pé-

- rigord, de lui offrir le quartier droit de derrière des cerfs et chevreuils et le quartier droit de devant des sangliers. Dans l'absence de l'archevêque, son bayle recevait seulement une longe d'un quartier de derrière, si le chasseur était habitant de la châtellenie; mais il avait droit au quartier entier quand le chasseur était un étranger (Transactions entre l'archev. de Bordeaux et les consuls, des 4 mars 1327, 10 février 1470, 16 juin 1571, etc. etc. Arch. de la Gironde, Belvez).
- BESSÈDE (LA), c<sup>ne</sup> de Brassac, 1772 (Dénombr. de Montardit).
- BESSÈDE (LA), h. c<sup>ne</sup> de la Chapelle-au-Barcil.
- BESSÈDE (LA), c<sup>ne</sup> de Coursac, 1509 (inv. du Puy-Saint-Astier).
- BESSÈDE (LA), taillis, c<sup>ne</sup> de Ladornac (cad.).
- BESSÈDE (LA), taillis, c<sup>ne</sup> de Marsancix (A. Jud.).
- BESSÈDE (LA), c<sup>ne</sup> de Preyssac (B.).
- BESSÈDE (LA), lieu, c<sup>ne</sup> de Saint-Martin-des-Combes. — *La Besseda*, 1369 (Lesp. 50).
- BESSÈDE (LA), h. c<sup>ne</sup> de Saint-Pardoux-de-Belvez (S. Post.).
- BESSÈDE (LA), lieu-dit, c<sup>ne</sup> de Simeyrol (cad.).
- BESSE-DE-DALON (LA), h. c<sup>ne</sup> des Teillots (A. Jud.).
- BESSE-DES-VIGNES (LA), taillis, c<sup>ne</sup> de Cubjac (A. Jud.).
- BESSE-DU-BOST (LA), taillis, c<sup>ne</sup> de Cubjac (A. Jud.).
- BESSES (LES), terre, c<sup>ne</sup> de Bussac (A. Jud.).
- BESSÈTE (LA) ? c<sup>ne</sup> de Montren. — *La Besseta*, 1455 (Périg. M. H. 41, n° 7).
- BESSIÈRE (LA), éc. c<sup>ne</sup> de Marsancix.
- BESSIÈRES (LES), lieu-dit, c<sup>ne</sup> d'Alas-de-Berbiguières (cad.).
- BESSINES (LES), lieu-dit, c<sup>ne</sup> de Saint-Saud (cad.).
- BESSONELLE (LA), h. c<sup>ne</sup> de Beauregard-Terrasson (S. Post.).
- BESSONELLE (LA), c<sup>ne</sup> de Chantérac, 1544 (inv. du Puy-Saint-Astier).
- BESSONIE (LA), h. c<sup>ne</sup> d'Anlihiac.
- BESSOU, m<sup>in</sup>, c<sup>ne</sup> de Beaumont (S. Post.).
- BESSOU, h. et m<sup>in</sup> sur un affluent du Gaudau, c<sup>ne</sup> de Fouleix.
- BESSOU (LE MOULIN-), mét. c<sup>ne</sup> de Saint-Félix-de-Villedaix. — 1728 (Not. de M.).
- BESSOU (ROQUE), lieu-dit, c<sup>ne</sup> de Sircuil (cad.).
- BESSOUART, lieu, c<sup>ne</sup> de Sainte-Natalène.
- BESSOUILLADE (LA), lieu-dit, c<sup>ne</sup> de Cadouin. — *Bessouillade* (cad.).
- BESSOUILLADES (LES), lieu-dit, c<sup>ne</sup> d'Ales (A. Jud.).
- BESSOUILLAS (LAS), lieu-dit, c<sup>ne</sup> de Preyssac-d'Excideuil (A. Jud.).
- BESSOUILLES (LES), taillis, c<sup>ne</sup> de Brantôme (A. Jud.).
- BESSOUILLAS (LES), éc. c<sup>ne</sup> d'Angoisse (S. Post.).
- BESSOULIE (LA), h. c<sup>ne</sup> de Saint-Priest-les-Fougères (S. Post.).
- BESSOULIE (LA), lieu-dit, c<sup>ne</sup> de Thiviers (cad.).
- BESSOULIOU, h. c<sup>ne</sup> de Fraysse. — *Le Bessoulliaux*, 1782 (Not. du Fl.).
- BETAROSSE (LE), ruiss. c<sup>ne</sup> de Manzac (Dives).
- BÉTÉDONIE (LA), c<sup>ne</sup> de Celle, 1772 (Dénombr. de Montardit).
- BETH, h. c<sup>ne</sup> de Proissans.
- BETONIE (LA), c<sup>ne</sup> de Sarlande. — Rep. noble.
- BETONIES (LES), éc. c<sup>ne</sup> de Montren. — *Las Baitonias* (Liv. N. 74).
- BÉTOU, c<sup>ne</sup> de Marnac. — *Masus de Beto*, 1459 (arch. de la Gir. Belvez). — Anc. rep. noble.
- BÉTOU, h. c<sup>ne</sup> de Saint-Michel-l'Écluse (B.).
- BÉTOU (LE), lieu-dit, c<sup>ne</sup> de Saint-Aquilin (cad.).
- BÉTOU (LE), lieu-dit, c<sup>ne</sup> de Villetourcix (cad.).
- BÉTOU (LES), h. c<sup>ne</sup> d'Église-Neuve, 1650 (Acte not.).
- BÉTOU (LES), lieu-dit, c<sup>ne</sup> de Saint-Martin-l'Astier (cad.).
- BETOUTE (LA), bruyère, c<sup>ne</sup> de Cantillac (A. Jud.).
- BETOUTE (LA), lieu-dit, c<sup>ne</sup> de Saint-Laurent-des-Hommes (cad.).
- BETUCIE, éc. c<sup>ne</sup> de Chalagnac. — *La Betussia*, 1468 (Liv. N. 89).
- BETUSSOU, c<sup>ne</sup> de Sanillac, 1737 (Acte not.). — Anc. rep. noble.
- BEUGE (LA), ruiss. qui se réunit à l'Eau-Lourde au-dessous de Saint-Aignan-d'Hautefort.
- BEULAYGUE, h. c<sup>ne</sup> de Bergerac.
- BEUNAC, éc. c<sup>ne</sup> de Tréclissac, 1485 (ch. Mourcin).
- BEUSE (LA), ruiss. qui passe à Sainte-Foi-de-Belvez et se jette dans la Nause en amont de Larzac. — *Rivus de la Beosa*, 1462 (Dénombr. de Belvez. arch. de la Gir.).
- BEYE (LE), h. c<sup>ne</sup> de Prats-de-Belvez (B.).
- BEYLARDIE (LA), lieu, c<sup>ne</sup> de Lempzours.
- BEYLIE (LA), c<sup>ne</sup> de Brassac. — *B. de la Beylia*, 1496 (ch. Mourcin).
- BEYLIE (LA), lieu, c<sup>ne</sup> de Champsevincl. — *La Beylia*, 1496 (ch. Mourcin).
- BEYLIE (LA), h. c<sup>ne</sup> de Château-l'Évêque. — Anc. rep. noble.
- BEYLIE (LA), taillis et chât. c<sup>ne</sup> de Marcillac (A. Jud.).
- BEYLIE (LA), h. c<sup>ne</sup> de Meyral.
- BEYLIE (LA), h. c<sup>ne</sup> de Montagnac-la-Crempe. — *La Bailie*, 1643 (Acte not.).
- BEYLIE (LA), lieu, c<sup>ne</sup> de Neuvic.
- BEYLIE (LA), pré, c<sup>ne</sup> de Saint-Hilaire-d'Estissac, au-dessous de la forge de la Rigandie, 1672 (Acte not.).
- BEYLIE (LA), fontaine et h. c<sup>ne</sup> de Saint-Martin-des-Combes.

BEYLIE (LA), c<sup>ne</sup> de Saint-Pierre-d'Eyraud. — *Mans del Beylia*, 1489 (coll. Lanq.).

BEYLIVE (LA), éc. c<sup>ne</sup> de Bergerac.

BEYNAC, éc. c<sup>ne</sup> de Lembras (A. Jud.).

BEYNAC, h. et m<sup>in</sup>, c<sup>ne</sup> de Saint-Saud. — *Grandas fo-rests de Beynac*, 1745. — *Petites landes de Beynac*, autrement *las Jartas*, 1752 (Reconn. pour l'abbé de Peyrouse, not. de P.).

BEYNAC (COMBE DE), lieu, c<sup>ne</sup> de Castel.

BEYNAC-ET-CAZENAC, c<sup>ne</sup>, c<sup>on</sup> de Sarlat. — *Castrum nomine Bœnatium* (chronic. Albig.). — *Beinacum*, 1147 (cart. de Cadouin). — *Beinachas*, 1187 (cart. de la Sauve). — *Bainagium*, 1188 (Vita sancti Steph. Grandimont). — *Bainac*, 1209 (cart. de Cadouin). — *Beynacum*, 1347 (L. 88). — *Sanctus Jacobus de Benaco*, 1390 (Nobil. de Guy. général. de Canolle).

Au xiv<sup>e</sup> siècle, châtell. composée de 9 par. : Beynac, Bezenac, Castel, Cazenac, Meyral, Saint-André, Saint-Vincent-de-Cosse, Tayac et Vezac. — L'une des quatre seigneuries donnant le titre de premier baron de Périgord. — Maladrerie de fondation commune (Maladr. de France, ms de la Bibl. Imp.).

Voc. l'Assomption. — Prieuré de l'O. S<sup>t</sup>-Augustin (Bénéf. de l'év. de Sarlat).

BEYNADES (LES), taillis, c<sup>ne</sup> de Sainte-Sabine (A. Jud.).

BEYNAQUET, taillis, c<sup>ne</sup> de Fontenilles (cad.).

BEYNE (LA), h. c<sup>ne</sup> de Saint-Martin-de-Fressengeas (cad.).

BEYNE (LA), lieu-dit, c<sup>ne</sup> de Saint-Pompon, 1744 (terr. de Saint-Pompon).

BEYNERIE (LA), h. c<sup>ne</sup> de Bayac. — *Beynarie*, 1650 (Acte not.).

BEYSSAC, éc. c<sup>ne</sup> de Marquay (A. Jud.).

BEYSSAC, lieu-dit, c<sup>ne</sup> de Meyrals (cad.).

BEYSSAC, h. et forge, c<sup>ne</sup> de Saint-André-Alas (A. Jud.).

BEYSSAC, h. c<sup>ne</sup> de Sireuil. — Anc. rep. noble.

BEYSSÉLOU, lieu-dit, c<sup>ne</sup> de Calviac (cad.).

BEYSSSET, h. c<sup>ne</sup> de Saint-Avit-Senieur (S. Post.).

BEYSSOUNET (LE), h. c<sup>ne</sup> de Saint-Pompon (terr. de Saint-Pompon).

BEZENAC, c<sup>ne</sup>, c<sup>on</sup> de Saint-Cyprien. — *Bescnac*, 1147 (cart. de Cadouin). — *Sanctus Petr. de Bezenaco*, 1348 (Lesp. vol. 15).

Patron : saint Pierre-ès-Liens; coll. l'évêque.

BEZET, h. c<sup>ne</sup> de Saint-Sernin-de-l'Herm (B.).

BIACLE, lieu-dit, c<sup>ne</sup> de Neuvic (cad.). — *Rivus dictus lo Biache*, 1481 (Dives, 1, 150).

BIARDS (LES), éc. c<sup>ne</sup> de Valeuil.

BIAT, h. c<sup>ne</sup> de Coly (B.).

BICHOTORNO? c<sup>ne</sup> de Notre-Dame-de-Sanillac. — *Mayn. de la Bichotorno*, 1508 (Lesp. Périg. M. H. 2).

BICOTY (LE), domaine, c<sup>ne</sup> de Pomport.

BIDALIE (LA), h. c<sup>ne</sup> de Léguillac-de-Cercles.

Dordogne.

BIDAT, terre, c<sup>ne</sup> de Douville (A. Jud.).

BIDAT (TERTRE DE), taillis, c<sup>ne</sup> de Saint-Avit-Senieur (A. Jud.).

BIDAY (LE BOIS DE), lieu-dit, c<sup>ne</sup> de Vern (A. Jud.).

BIDE, h. c<sup>ne</sup> de la Monzie-Montastruc (A. Jud.).

BIDONE (LA), éc. c<sup>ne</sup> de Gaujac (B.).

BIDONE (LA), h. c<sup>ne</sup> de Saint-Remy.

BIDONE (LA), ruiss. affl. de la Lidoire, c<sup>on</sup> de Ville-franche-de-Lonchapt.

BIDOT (HAUT ET BAS), h. c<sup>ne</sup> de Bourniquel.

BIDOTAS (LAS), lieu-dit, c<sup>ne</sup> de Sourzac (cad.).

BIDOU, mét. c<sup>ne</sup> de Lanquais. — Autrement *la Sablière*, 1738 (terr. de Lanquais).

BIDOUSSET, domaine, c<sup>ne</sup> de Beaumont (A. Jud.).

BIDOUX (LES), h. c<sup>ne</sup> de Mussidan (cad.).

BIDOUX (LES), mét. c<sup>ne</sup> de Saint-Martin-de-Ribérac, 1709 (Acte not.).

BIERGE (LA), éc. c<sup>ne</sup> de Millac-de-Nontron.

BIERNE, h. c<sup>ne</sup> de Lunas, 1625 (N. de B.).

BIGALE (LA), rocher escarpé sur la Dordogne, c<sup>ne</sup> de Varennes.

BIGANAN (MOULIN DE), sur la Lisone, c<sup>ne</sup> de Saint-Paul-de-Lisone (B.).

BIGAROCHE, section de la c<sup>ne</sup> du Coux. — *Castrum de Begaroca*, 1143 (cart. de Cadouin). — *Bigaroca*, 1206 (*ibid.*). — *Biga Rocha*, 1207 (*ibid.*). — *Biga Roqua*, 1279 (Lesp.). — à *Begairoca*, 1292 (cens de Badefol, Arch. de l'Emp.). — *Biga Rupes*, 1317 (Lesp.). — *Biguarupes*, 1364 (Châtell. du Périg. Lesp. 10). — *Bigarroque*, 1760 (Alm. de Guy.).

Au xiv<sup>e</sup> siècle, châtell. composée de 5 par. : Bigarroque, Cabans, le Coux, Mouzens, Saint-Cyprien.

Voc. Saint-Jean. — Chapelle de Saint-Blaise, près du château. — Hôpital des pauvres, fondé en 1317 par Grimoard de Bretenos.

BIGAS, éc. c<sup>ne</sup> de Biras.

BIGASSOU, h. c<sup>ne</sup> de Neuvic. — *Biguassou*, 1642 (Acte not.).

BIGAYRE (LE), taillis, c<sup>ne</sup> de Saint-Cirq (A. Jud.).

BIGAYRE (LE), lieu-dit, c<sup>ne</sup> de Simeyrol (cad.).

BIGAYRE (LE), taillis, c<sup>ne</sup> de Tayac.

BIGAYRES (LES), h. c<sup>ne</sup> de Liorac (A. Jud.).

BIGAYRDIE (LA), h. c<sup>ne</sup> de Bourdeilles (A. Jud.).

BIGNAC (LE), h. c<sup>ne</sup> de Saint-Naixent. — *Annexa de Albuchaco*, 1490 (O. S. J.). — *Alvinhac*, 1494 (*ibid.*). — *Alvinhacum*, *Alvinhac*, *Elbignhac*, 1543 (*ibid.*).

Annexe de la comm<sup>ne</sup> de Saint-Naixent au xv<sup>e</sup> s<sup>e</sup> et anc. rep. noble.

BIGONIAS, h. c<sup>ne</sup> de Fraysse (B.).

BIGONIES (LES), lieu-dit, c<sup>ne</sup> de Bouniagues (A. Jud.).

BIGORRE, h. c<sup>ne</sup> de Lanquais.

BIGORRE, h. c<sup>ne</sup> de Montignac-sur-Vézère, 1503 (Lesp.).

BIGOS, c<sup>ne</sup> de Bourrou. — *Biguos*, 1694 (Acte not.).  
 BIGOTAS (LE), h. c<sup>ne</sup> de Montpont.  
 BIGOTIE (LA), habitation, c<sup>ne</sup> de Marsalès.  
 BIGOTS (LES), lieu-dit, c<sup>ne</sup> de Montaut (A. Jud.).  
 BIGOTS (LES), c<sup>ne</sup> de Saint-Médard-de-Mussidan. — *Les Bigauds*, 1612 (Acte not.).  
 BIGOU (CHÂTEAU-), éc. c<sup>ne</sup> de Salon (B.).  
 BIGOUCCIES (LES), h. et m<sup>is</sup>, c<sup>ne</sup> de Saint-Médard-de-Drone (B.).  
 BIGOUNET (LE), h. c<sup>ne</sup> de Saint-Pardoux-de-Belvez (B.).  
 BIGOUREIX (LES), h. c<sup>ne</sup> de Marsaneix.  
 BIGOURIE (LA), lieu-dit, c<sup>ne</sup> de Paunac (cad.).  
 BIGOUSSIAS, section de la c<sup>ne</sup> de Saint-Laurent-des-Hommes (cad.).  
 BIGOUSSIES (LES), éc. c<sup>ne</sup> de Saint-Médard-de-Drone (A. Jud.).  
 BILLEBAULT, c<sup>ne</sup> d'Ataux (A. Jud.).  
 BINGUÉ, h. c<sup>ne</sup> de Grignol.  
 BIO, h. c<sup>ne</sup> de Bayac. — *Factum de Buour*, 1459 (arch. de la Gir. Belvez).  
 BIORNE-LA-NAUVE, c<sup>ne</sup> de Lunas.  
 BIRABENNE (LA), lieu-dit, c<sup>ne</sup> de Flaugéac (A. Jud.).  
 BIRAN, habitation, c<sup>ne</sup> de Creysse.  
 BIRAN (TERME-DE-), lieu-dit, c<sup>ne</sup> de la Monzie-Montastruc (A. Jud.).  
 BIRAS, c<sup>ne</sup>, c<sup>ne</sup> de Brantôme. — *Beiras*, 1211 (cart. de Chancelade). — *Biaras*, 12.. (terr. de Combayrenche, O. S. J.). — *Biras* (pouillé du XIII<sup>e</sup> siècle). — *Byras*, 1364 (Lesp. 10).  
 Nom d'un archiprêtre composé de 24 paroisses, qui, au XIV<sup>e</sup> siècle, a pris le nom d'archiprêtre de Valeuil, qu'il a porté depuis. — Voc. Saint-Cloud; coll. l'évêque.  
 BIRAS, h. c<sup>ne</sup> de Coursac, 1717 (Acte not.).  
 BIROC? c<sup>ne</sup> de Marsac. — *Nemus de Biroc*, 1459 (Périg. M. H. 41, 7).  
 BIROL, h. c<sup>ne</sup> de la Lindç. — *Repaire de Birol*, par. Saint-Supplie, 1745 (Not. de Lanquais).  
 BIRON, c<sup>ne</sup>, c<sup>ne</sup> de Montpazier. — *Birontium*, 1115 (donat. à l'abb. de Cadouin, cart. de Cadouin). — *Biron*, 1281 (accord avec l'abbé de Cad. Lesp.). — *Sanctus-Michael de Bironio*, 1365 (Châtel. du Périg. Lesp. 85). — *Bironium*, 1432 (Périg. Mon. H. vol. 7). — *Byron*, XVI<sup>e</sup> siècle (Châtel. arch. de Pau). — *Biroun*, XVII<sup>e</sup> siècle (chanson popul. sur la mort du maréchal).  
 Saint-Michel de Biron était, au XIV<sup>e</sup> siècle, une paroisse hors châtellenie. — La nouvelle église *Notre-Dame-sous-Biron* (acte not. 1716), construite par Pons de Gontaut sur les ruines de Saint-Michel, était une collégiale avec 6 chanoines. — Biron était le 3<sup>e</sup> archidiaconé de l'évêché de Sarlat. — Maladrerie,

de fondation commune, située au lieu dit *cimetière des Pauvres* (Lesp. 51). — Prieuré dépendant de l'église cathédrale de Sarlat.

L'une des 4 seigneuries donnant le titre de premier baron du Périgord et mouvant, au XIII<sup>e</sup> siècle, de la châtel. de Bergerac. Les paroisses d'Aiguespares, Bertis-de-Biron, Saint-Michel, Soulaures et Vert, qui formaient le territoire de la châtel. de Biron, dépend. d'abord de la sénéchaussée d'Agénois; elles ne sont pas comprises dans le compte des recettes de la sénéchaussée de Périgord en 1365 (Lesp. 88). — Érection en duché-pairie en 1598.

Une partie du bourg se nomme *la Salvetat*.

BIRONDIE (LA), h. c<sup>ne</sup> de Pomport, 1704 (A. Jud.).  
 BIRONIE (LA), c<sup>ne</sup> de Naillac, anc. fief.  
 BIRONNEAU, h. c<sup>ne</sup> de Villars (S. Post.).  
 BIRONNETTE (LA), c<sup>ne</sup> de Grignol. — *Las Birounetas*, 1662 (Acte not.).  
 BIRONNETTE (LA), lieu, c<sup>ne</sup> de Saint-Aubin-de-Lanquais (terr. de Lanquais).  
 BISCAYE, h. c<sup>ne</sup> d'Échourgnac.  
 BISTOURNIE (LA), h. c<sup>ne</sup> du Coux (B.). — *Mansus de la Bistornia*, 1463 (arch. de la Gir. Bigaroque).  
 BITARELLE (LA) OU LA VITARELLE, c<sup>ne</sup> de Chalagnac. — *Rivus de Biterella*, 1483 (Dives).  
 BITARELLE (LA), h. c<sup>ne</sup> de Crèyssensac.  
 BITARELLE (LA), h. c<sup>ne</sup> de Lèches.  
 BITARELLE (LA), éc. c<sup>ne</sup> de Montagnac-la-Crempe.  
 BITARELLE (LA), taillis, c<sup>ne</sup> de Saint-Sauveur-de-Bergerac, 1658 (Acte not.).  
 BITARELLE (LA), h. c<sup>ne</sup> de Saint-Sernin-de-Reillac.  
 BITARELLE (LA), h. c<sup>ne</sup> de Sengeyrat.  
 BITARELLES (LES), éc. c<sup>ne</sup> de Cladech.  
 BITARELLES (LES), h. c<sup>ne</sup> de Loubejac.  
 BITARELLES (LES), c<sup>ne</sup> de Notre-Dame-de-Sanillac.  
 BITARELLES (LES), éc. c<sup>ne</sup> de la Roque-Gajac.  
 BITARELLES (LES), sect. de la c<sup>ne</sup> de Vezac (cad.).  
 BITARIES (LES), c<sup>ne</sup> de Cause-de-Clérans. — *La Bitari*, 1460 (Liv. Nof. p. 114). — *Bittarie*, 1729 (Not. de Mouleydier).  
 BITAS, c<sup>ne</sup> de Saint-Alvère. — *Foresta de las Bitas*, 1560 (arch. de la Gir. Belvez).  
 BITOUR (LE), h. c<sup>ne</sup> de Jumillac (B.).  
 BIZAC? c<sup>ne</sup> de Grignol. — *Bizac*, 1471 (Dives, 1).  
 BLAIN, h. c<sup>ne</sup> de Bauzens.  
 BLAME (LE), ruiss. de l'arrond. de Périgueux, qui prend sa source dans la c<sup>ne</sup> des Granges, coule de l'est au nord et se jette dans l'Auvézère après un cours de 12 kilomètres. Ses eaux ont la propriété d'incruster en peu de temps les objets que l'on y plonge (Jouanet, *Statistique de l'arrond. de Périgueux*).  
 BLANC (LE), terre, c<sup>ne</sup> de Badefol-d'Ans (A. Jud.).

- BLANC (LE), h. c<sup>ne</sup> de Beaumont.  
 BLANC (LE), éc. c<sup>ne</sup> de la Chapelle-au-Bareil.  
 BLANC (MOULIN DU), c<sup>ne</sup> de Salon (B.).  
 BLANCANE (LA), lieu-dit, c<sup>ne</sup> de Paunac (cad.).  
 BLANCANÈS, c<sup>ne</sup>. — *Blaquenes* (cart. de la Sauve, p. 202).  
 — Voy. SAINT-GEORGES.  
 BLANCAU, h. c<sup>ne</sup> de Fougueyrolles (B.).  
 BLANCAUDES (LES), lieu-dit, c<sup>ne</sup> de Terrasson (cad.).  
 BLANCHARDE (LA), taillis, c<sup>ne</sup> de Saint-Médard-Mussidan (cad.).  
 BLANCHARDIE, h. c<sup>ne</sup> de Mensignac (S. Post.).  
 BLANCHARDIE (LA), h. c<sup>ne</sup> d'Abjat-de-Nontron (S. Post.).  
 BLANCHARDIE (LA), h. c<sup>ne</sup> de Celle, 1772 (Dénomb. de Montardit).  
 BLANCHARDIÈRES, h. c<sup>ne</sup> de Lempzours (S. Post.).  
 BLANCHARDIÈRES, h. c<sup>ne</sup> de Quinsac.  
 BLANCHAREAUX (LES), taillis, c<sup>ne</sup> de Saint-Michel-Mussidan (cad.).  
 BLANCHE (LA), h. c<sup>ne</sup> de Villefranche-de-Belvez.  
 BLANCHER, h. c<sup>ne</sup> d'Échourgnac (S. Post.).  
 BLANCHER (LE), h. c<sup>ne</sup> de Saint-Geniès (S. Post.).  
 BLANCHERIE (BOIS DE), taillis, c<sup>ne</sup> de Paunac, 1706 (Acte not.).  
 BLANCHERIE (LA), champ, c<sup>ne</sup> de Manzac (Dives).  
 BLANCHERIE (LA), éc. c<sup>ne</sup> de Paussac (B.).  
 BLANCHERIE (LA), ancien fief, c<sup>ne</sup> de Saint-Germain-d'Excideuil (Homm. arch. de Pau).  
 BLANCHERIE (LA), h. c<sup>ne</sup> de Sanillac.  
 BLANCHERIE (LA), h. c<sup>ne</sup> de Sarrazac (S. Post.).  
 BLANCHETIÈRE, h. c<sup>ne</sup> de Saint-Martin-le-Point.  
 BLANCHEYRADE (LA), lieu-dit, c<sup>ne</sup> de Saint-Michel-Mussidan. — *Blancharade* (cad.).  
 BLANCHIE (LA), sect. de la c<sup>ne</sup> de Cherval.  
 BLANCHIE (LA), éc. c<sup>ne</sup> de Coursac (B.).  
 BLANCHIE (LA), éc. c<sup>ne</sup> de Fanlac.  
 BLANCHIE (LA), éc. c<sup>ne</sup> de Fleurac.  
 BLANCHIE (LA), h. c<sup>ne</sup> de Naillac.  
 BLANCHIE (LA), éc. c<sup>ne</sup> de Plazac.  
 BLANCHIE (LA), m. isolée, c<sup>ne</sup> de Saint-Perdoux.  
 BLANCHIERAS (LAS), bois de 43 hectares, c<sup>ne</sup> de Beaurone (cad.).  
 BLANCHIÈRE (LA), lieu-dit, c<sup>ne</sup> de Terrasson (cad.).  
 BLANCHIERS (LES), c<sup>ne</sup> de Saint-Naixent, 1587 (terr. de l'O. S. J.).  
 BLANCHIRAUX (LE), c<sup>ne</sup> de Savignac-les-Églises.  
 BLANCHONNERIE (LA), m. isol. c<sup>ne</sup> de Fanlac (S. Post.).  
 BLANCHOU (LE), éc. c<sup>ne</sup> de Bassillac (cad.).  
 BLANCHOU (LE), m. isolée, c<sup>ne</sup> de Brantôme (S. Post.).  
 BLANCHOU (LE), châtaigneraie, c<sup>ne</sup> de Negrondes (A. Jud.).  
 BLANCOUX (LES), h. c<sup>ne</sup> de Cone-de-la-Barde.  
 BLANGS (LES), h. c<sup>ne</sup> de Saint-Étienne-le-Droux.  
 BLANQUE (CRABE), lieu-dit, c<sup>ne</sup> de Siorac (cad.).  
 BLANQUEFORT, c<sup>ne</sup> de Belvez. — *Blancofort*, 1459 (arch. de la Gir. Belvez). — Anc. rep. noble.  
 BLANQUEFORT, nom perdu, c<sup>ne</sup> de Lanquais. — *Blansquefort*, 1778 (Not. de Lanquais).  
 BLANQUERIE (LA), h. c<sup>ne</sup> de Fouleix. — *La Blanceyrie*, 1690. — *Blancarie*, 1746 (Acte not.).  
 BLANQUES (TERRES-), c<sup>ne</sup> de Saint-Sauveur, 1659 (Acte not.).  
 BLANQUET, h. c<sup>ne</sup> de Coulounieix.  
 BLANQUET, h. c<sup>ne</sup> de Coursac. — Autr. *Fumat*, 1649.  
 BLANQUET, lieu-dit, c<sup>ne</sup> de Tanniès (cad.).  
 BLANQUET, lieu-dit, c<sup>ne</sup> de Thiviers. — *Blanquaié* (cad.).  
 BLANQUET (BOST-), lieu-dit, c<sup>ne</sup> de Vitrac (cad.).  
 BLANQUET (COMBE DE), lieu-dit, c<sup>ne</sup> de S<sup>te</sup>-Natalène (cad.).  
 BLANQUET (LE), éc. c<sup>ne</sup> de Dome (cad.).  
 BLANQUET (LE), h. c<sup>ne</sup> des Farges (S. Post.).  
 BLANQUET (NÈGRE-), bois, c<sup>ne</sup> de Saint-Félix-de-Villadeix. — 1770 (Arpent.).  
 BLANQUETS (LES), h. c<sup>ne</sup> de Cercles. — Autrement *la Maladrie*, chapelle dite *Notre-Dame-de-Pitié*, pèlerinage pour les incurables (comm. abbé Bernart).  
 BLANQUETS (LES), h. c<sup>ne</sup> de Champagne-Fontaine (S. P.).  
 BLANQUETS (LES), h. c<sup>ne</sup> de Sengeyrac (S. Post.).  
 BLANQUETS (LES), lieu-dit, c<sup>ne</sup> de Vern (cad.).  
 BLANQUIE (LA), h. c<sup>ne</sup> de Capdrot, 1739 (Acte not.).  
 BLANQUIE (LA), mét. c<sup>ne</sup> de Saint-Marcory (S. Post.).  
 BLANQUIE (LA), h. c<sup>ne</sup> de Saint-Vincent-de-Cosse (B.).  
 BLANQUIER (LE) OU LA CASSENADE, taillis, c<sup>ne</sup> de Saint-Avit-Senieur (A. Jud.).  
 BLANQUIES, lieu-dit, c<sup>ne</sup> de Bouniagues, 1739 (Acte not.).  
 BLANQUIES (LES), lieu-dit, c<sup>ne</sup> d'Alas-de-Berbiguières (cad.).  
 BLANQUIES (LES), h. c<sup>ne</sup> de Bergerac, dépendance du prieuré de Saint-Martin, 1603 (B.).  
 BLANQUIES (LES), éc. c<sup>ne</sup> de Manzac (B.).  
 BLANQUIES (LES), h. c<sup>ne</sup> de Ribagnac (B.).  
 BLANQUIES (LES), h. c<sup>ne</sup> de Saint-Martin-des-Combes, 1602 (Acte not.).  
 BLANQUINE, éc. c<sup>ne</sup> de Marsac (A. Jud.).  
 BLANQUINE, h. c<sup>ne</sup> de Saint-Astier (S. Post.). — *Blanquinot*, 1688 (Acte not.).  
 BLANQUINE, h. c<sup>ne</sup> de Thenac (S. Post.).  
 BLANQUOUX, h. c<sup>ne</sup> de Cone (S. Post.).  
 BLANZAC, éc. c<sup>ne</sup> de Blis-et-Born.  
 BLANZAC, c<sup>ne</sup> du Canet, 1675 (Reconn. à l'archev. de Bordeaux (arch. de la Gir.)).  
 BLANZAC, h. c<sup>ne</sup> du Grand-Change.  
 BLANZAGUET, paroisse de l'anc. dioc. de Périgueux, aujourd'hui dans le dép<sup>t</sup> de la Charente (pouillé du XIII<sup>e</sup> siècle).  
 BLANZONIE (LA), h. c<sup>ne</sup> de Saint-Geniès.  
 BLAUSSET. — *Tuquetum vocatum Blausset*, 1466 (Lesp. une des limites entre la Force et Mussidan).



- BLAIE, h. c<sup>ne</sup> de Carsac [Villefranche-de-Lonchapt] (B.).  
 BLAZINAUD (LANDES DE), lieu-dit, c<sup>ne</sup> de Vaunac (cad.).  
 BLAZY (LE), h. c<sup>ne</sup> de Sigoulès (B.).  
 BLENY (LE), anc. rep. noble, c<sup>ne</sup> de Saint-Jean-d'Ataux, 1653 (Acte not.).  
 BLERETIE (LA), éc. c<sup>ne</sup> de Chassagne (Cass.).  
 BLERETIE (LA), c<sup>ne</sup> de Jaure. — *Tenem. de La Blevritia*, 1471 (Dives, 1, 84).  
 BLERETIE (LA), anc. rep. noble, c<sup>ne</sup> de Ponteyraud, 1650 (Acte not.).  
 BLERONTIE (LA) ? c<sup>ne</sup> de Chantérac. — *La Bleyrontia*, 1509 (inv. du Puy-Saint-Astier).  
 BLEYNIE (HAUTE et BASSE), h. c<sup>ne</sup> d'Urval. — *La Blynia*, 1332 (Lesp. 37). — Anc. rep. noble.  
 BLEYNIE (LA), c<sup>ne</sup> d'Ales. — *La Blainia*, 1288 (cart. du Bugue).  
 BLEYNIE (LA), c<sup>ne</sup> d'Allemans, 1560 (O. S. J.).  
 BLEYNIE (LA), h. c<sup>ne</sup> de Bars. — *La Blainia*, 1215 (Lesp. 15).  
 BLEYNIE (LA), éc. c<sup>ne</sup> de Bassillac.  
 BLEYNIE (LA), c<sup>ne</sup> de Brassac. — *La Blaynia*, 1270 (Périg. M. H. 41, 1).  
 BLEYNIE (LA), c<sup>ne</sup> de Celle, 1772 (Dénomb. de Montarlit).  
 BLEYNIE (LA), h. c<sup>ne</sup> de Saint-Julien-de-Lampon.  
 BLIS, sect. de la c<sup>ne</sup> de Blis-et-Born. — *Sanctus Severinus de Blis*, 1147 (cart. de Chancelade). — *Blys*, 1555 (arch. de Pau).  
 Anc. prieuré à la coll. de l'abbé de Chancelade.  
 BLIS, h. c<sup>ne</sup> d'Eymet.  
 BLOIX, h. c<sup>ne</sup> de Bonneville (B.).  
 BLY, lieu, c<sup>ne</sup> de Fleurac.  
 BOATIE, c<sup>ne</sup> de la Chapelle-Grésignac. — *Mayne de la Boatia*, 12 (Combayrenche, Recette, O. S. J.).  
 BOBAS, h. c<sup>ne</sup> de Saint-Mesmin (B.).  
 BOBELIER (AU), taillis, c<sup>ne</sup> de Montignac-sur-Vézère (A. Jud.).  
 BOBINE (LA), c<sup>ne</sup> de Celle. — *La Babbine*, 1460 (inv. du Puy-Saint-Astier).  
 BOCANEYRAS, anc. fief, c<sup>ne</sup> de Bourdeilles (Pau, Homm.).  
 BOCH (LE) ? h. c<sup>ne</sup> de Montignac. — *El Boch*, 1354 (Lesp.). — *Fons de Boex*, 1460 (O. S. J.).  
 BOCH (LE), ruiss. affl. de la Vézère; il passe à Brenac.  
 BOCHATROLIE (LA) ? 12. . — *Ort de la Bochayrolia*, 12. . (O. S. J. Combayrenche).  
 BOCHOLA ? 12. . — *Vinha de la Bochola* (O. S. J. Combayrenche).  
 BODI, h. c<sup>ne</sup> de Champsevinel. — *Boria de Bodi*, 1460 (Périg. M. H. 41, 1). — Voy. BORIE-PETIT.  
 BODI, lieu, c<sup>ne</sup> de Neuvic.  
 BODIQUEY, h. c<sup>ne</sup> de Saint-Médard-de-Mussidan. — *Bodiquey*, 1741 (Acte not.).  
 BOÉRIE (LA) ? — *Feodum de la Boeria*, XIV<sup>e</sup> siècle (ms de Wolf).  
 Fief relev. de Puyguilhem.  
 BOÉTIE (LA), sect. de la c<sup>ne</sup> de Sarlat; lieu de l'habitation de l'ami de Montaigne.  
 BOFÉTIE (LA) ? c<sup>ne</sup> de Liorac. — *La Bofetia*, 1371 (Lesp. 15). — *La Bouffetie*, 1677 (Acte not.).  
 BOIGE (BARADE-), lieu-dit, c<sup>ne</sup> de Saint-Michel-Mussidan (cad.).  
 BOIGE (LA), bois de 43 hect. c<sup>ne</sup> de Beaurone (cad.).  
 BOIGE (LA), lieu-dit, c<sup>ne</sup> de Douzillac (cad.).  
 BOIGE (LA), lieu-dit, c<sup>ne</sup> de Fontaine (cad.).  
 BOIGE (LA), lieu, c<sup>ne</sup> de Fossemagne.  
 BOIGE (LA), h. c<sup>ne</sup> de Saint-Sulpice-de-Roumagnac (B.).  
 BOIGE (LA), lieu-dit, c<sup>ne</sup> de Villablard (cad.).  
 BOIGE (LA VIEILLE-), lieu-dit, c<sup>ne</sup> de Festalemps (cad.).  
 BOIGES (LES), lieu-dit, c<sup>ne</sup> de Lusignac (cad.).  
 BOIGES (LES), bois, c<sup>ne</sup> de Negrondes (A. Jud.).  
 BOIGES (LES), lieu-dit, c<sup>ne</sup> de Thiviers (cad.).  
 BOIGES (LES), lieu-dit, c<sup>ne</sup> de Saint-Laurent-des-Hommes (cad.).  
 BOIGES (LES), lieu-dit, c<sup>ne</sup> de S<sup>t</sup>-Michel-l'Écluse (cad.).  
 BOIN, h. c<sup>ne</sup> de Bourg-du-Bost (B.).  
 BOINE (BLANCHE-), anc. borne qui faisait division des juridictions de la Barde, Saint-Naixent et Lanquais, ainsi que des paroisses de Saint-Naixent, de Cone et de Saint-Aubin, 1451 (O. S. J.).  
 BOINE (HAUTE et BASSE), c<sup>ne</sup> de Meyral, un des points les plus élevés du Sarladais.  
 BOINE (LA), h. c<sup>ne</sup> de Carsac (B.). — *La Boyne*.  
 BOINE (LA), c<sup>ne</sup> de Champsevinel. — *La Boyne*, 1734 (Acte not.).  
 BOINE (LA), h. c<sup>ne</sup> d'Eyvirac (B.).  
 BOINE (LA), lieu-dit, c<sup>ne</sup> de Marsac. — *Al Perier de la Boyna*, 1322 (Lim. de la jurid. de Périg. Procès entre la ville et l'abbé de Chancelade).  
 BOINE (LA), h. c<sup>ne</sup> de Saint-Alvère (B.). — *Boyne* (B.).  
 BOINE (LA), h. c<sup>ne</sup> de Saint-André. — *La Boyne* (B.).  
 BOINE (LA), sect. de la c<sup>ne</sup> de Saint-Jean-de-Cole (cad.).  
 BOINE (LA), lieu-dit, c<sup>ne</sup> de Saint-Marcel. — *La Boyne*, 1670 (Acte not.).  
 BOIS-AYZENG ? c<sup>ne</sup> de Combayrenche. — *Eyssart de Boe-Ayzenc*, 12. . (O. S. J. Terr. de Combayrenche).  
 BOIS-CHEVALIER, lieu-dit, c<sup>ne</sup> de Terrasson (cad.).  
 BOIS-DE-MOÏÈRE, lieu-dit, c<sup>ne</sup> de la Chapelle-au-Bareil.  
 BOIS DES RENTES, bois, c<sup>ne</sup> de Notre-Dame-de-Sanillac (A. Jud.).  
 BOIS-D'ÉYLIAC, taillis, c<sup>ne</sup> de Bertric (cad.).  
 BOISE (LA), lieu-dit, c<sup>ne</sup> de Villeteureix (cad.).  
 BOISES (LES), h. c<sup>ne</sup> de la Chapelle-Gonaguet (B.).  
 BOIS GALANT, bois, c<sup>ne</sup> de Jumillac (S. Post.).  
 BOISNE et BOISNET, nom en Saintonge du chemin que

- suit la voie romaine qui allait de Vésone à Saintes (Michon, *Statistique de l'Angoumois*).
- BOIS-NOIR (LE), c<sup>ne</sup> de Condat, c<sup>on</sup> de Brantôme.
- BOIS-QUI-DANSE (LE), taillis, S. A n° 895, c<sup>ne</sup> de Saint-Martin-de-Gurson (A. Jud.).
- BOISSAC, lieu-dit, c<sup>ne</sup> de Saint-Laurent-de-Castelnau (cad.).
- BOISSARD, h. c<sup>ne</sup> de Saint-Pardoux-la-Rivière (B.).
- BOISSARIE? c<sup>ne</sup> de Saint-Astier. — *Mayn. de Boissarie* (inv. du Puy-Saint-Astier).
- BOISSAVY, h. c<sup>ne</sup> de Peyzac (A. Jud.).
- BOISSE (GRAND ET PETIT), h. c<sup>ne</sup> de Bergerac (A. Jud.).
- BOISSE (LE GRAND ET LE PETIT), c<sup>ne</sup>, c<sup>on</sup> d'Issigeac. — *B. Maria de Buxia*, 1286 (Lesp. Issigeac). — *Boysa*, 1417.
- Anc. rep. noble au xiv<sup>e</sup> siècle, décp. de la châtell. d'Issigeac, ayant depuis haute justice sur le Bei, Boisse, Born-des-Champs, Faurilles, Roquepine, Saint-Amand et Saint-Léon, 1760 (Alm. de Guy.). — Voc. l'Assomption.
- BOISSES (LES), éc. c<sup>ne</sup> de Saint-Front-d'Alemps.
- BOISSER, h. c<sup>ne</sup> de Capdrot (B.).
- BOISSER, h. c<sup>ne</sup> de Celle (B.). — *Boischet*, 1270 (Lesp. vol. 81, p. 37). — *Boysset*, 1639 (Acte not.).
- BOISSER, anc. nom du vill. des Cinq-Ponts, c<sup>ne</sup> de Neuvic. — *Boyschet*, 1373 (Périg. M. H. 5). — *Boysset*, 1489 (Div. 1). — *Ponts-de-Boisset*, autrement les *Cinq-Ponts*, 1531 (Périg. M. H. 8). — *Boscsec* (arch. de Pau, Châtell.).
- BOISSER, bois de 41 hectares, c<sup>ne</sup> de Saint-Aquilin. — *Nemus quod dicitur Boisset*, 1178 (arch. de Saint-Astier).
- BOISSER, h. c<sup>ne</sup> de Saint-Aquilin. — *Domus de Boychet*, 1295 (test. d'Arch. 3). — *Boyschetum*, 1382 (P. V. M.).
- Prieuré de l'ordre de Grandmont, réuni à celui de la Faye de Jumillac.
- BOISSER, h. c<sup>ne</sup> de Saint-Sulpice-d'Excideuil (B.).
- BOISSER, c<sup>ne</sup> de Saint-Victor, 1771 (Dénombr. de Montardit).
- BOISSET (LE PETIT-), h. c<sup>ne</sup> de Saint-Aquilin (B.).
- BOISSEUIL, c<sup>ne</sup>, c<sup>on</sup> d'Hautefort. — *Boisolum*, 1150 (cart. de Chartres). — *Buxolium*, 1354 (Lesp. 71). — *Boyschuelh*, 1408 (*ibid.*). — *Boisville*, *Boysseulh* (*ibid.*).
- Anc. rep. noble dépend. de la châtell. de Génis. — Patronne : sainte Valérie.
- BOISSEUIL, h. c<sup>ne</sup> de Teyjac.
- BOISSEYROU (LE), lieu-dit, c<sup>ne</sup> de Millac-d'Auberoche.
- BOISSIÈRE (LA), h. c<sup>ne</sup> d'Alas. — *Paroisse de Boissière* (arch. de Pau, Châtell.). — *Bouysseyras* (Cass.).
- Fief relev. de la justice de Comarque (arch. de Pau).
- BOISSIÈRE (LA), éc. c<sup>ne</sup> de Beauregard-Terrasson (A. Jud.).
- BOISSIÈRE (LA), h. c<sup>ne</sup> de la Chapelle-au-Bareil.
- BOISSIÈRE (LA), lieu-dit, c<sup>ne</sup> de Coulounieix.
- BOISSIÈRE (LA), m<sup>in</sup> sur la Louire, c<sup>ne</sup> de Liorac. — *La Boysciera*, 1408 (Liv. Nof. 79).
- BOISSIÈRE (LA), sect. de la c<sup>ne</sup> de Mauzens (cad.).
- BOISSIÈRE (LA), h. c<sup>ne</sup> de Nabirat (B.).
- BOISSIÈRE (LA), c<sup>ne</sup> de Queyssac. — *La Boysciera*, 1485 (Liv. Nof. p. 46).
- BOISSIÈRE (LA), h. c<sup>ne</sup> de Saint-Caprais-la-Linde. — *La Boissieyra*, 1450 (Liv. Nof. 103).
- BOISSIÈRE (LA), h. c<sup>ne</sup> de Saint-Lazare.
- BOISSIÈRE (LA), c<sup>ne</sup> de Saint-Martin-des-Combes. — *M. de la Boissieyra*, 1472 (Liv. Nof.).
- BOISSIÈRE (LA), h. c<sup>ne</sup> de Sigoulès. — *La Bouissière*, 1743 (Acte not.).
- BOISSIÈRE (LA), c<sup>ne</sup> d'Urval. — *Mansus de la Boysciera*, 1470 (arch. de la Gir. Belvez).
- BOISSIÈRE-D'ANS (LA), c<sup>ne</sup>, c<sup>on</sup> de Thenon. — *Sanctus Martin. de Boseira?* 1120 (cart. de Tourtoyrac). — *Buxeria*, 1382 (P. V. M.). — *La Buxière*, xvi<sup>e</sup> s<sup>e</sup> (arch. de Pau).
- Anc. rep. noble, ayant haute justice sur la Boissière, 1730 (Alm. de Guy.). — Patron : saint Martin; coll. l'évêque.
- BOISSONELIE, c<sup>ne</sup> de Chantérac. — *Planchia Boyssonencha*, 1481 (Dives, I). — *La Boissonadye*, 1521 (inv. du Puy-Saint-Astier). — *Mayn. de Boissonah*, 1540 (*ibid.*).
- BOISSONET, h. c<sup>ne</sup> de Campagnac-lez-Quercy (B.).
- BOISSONIE, h. c<sup>ne</sup> d'Angoisse (B.).
- BOISSONIE, lieu-dit, c<sup>ne</sup> de Beauronc (cad.).
- BOISSONIE, h. c<sup>ne</sup> de Douzillac (B.).
- BOISSONIE, h. c<sup>ne</sup> de Mialet (B.).
- BOIS-VERT, h. c<sup>ne</sup> de Capdrot.
- BOIS-VERT, lieu-dit, c<sup>ne</sup> de Varennes.
- BOLER . . ? — *Prioratus de Bolerii* (arch. de Chartres, prieuré décp. de l'abb. de Chartres).
- BOLGRIE, c<sup>ne</sup> de Calviac. — *Bordaria de la Bolgria*, 1455. — *Vill. de la Bolgrie*, 1467 (arch. de Fénelon). — N'existe plus.
- BOLOGNER? c<sup>ne</sup> de Cabans. — *El costal de Bologner*, 1489 (arch. de la Gir. Belvez).
- BOMBEL, h. c<sup>ne</sup> de Lavaur (B.).
- BON, éc. c<sup>ne</sup> de Blis-et-Born (A. Jud.).
- BON (LE), h. c<sup>ne</sup> de Fontenilles (B.).
- BONABAUD, h. c<sup>ne</sup> de Boulzac (B.).
- BONAC, h. c<sup>ne</sup> d'Eybènes (B.).
- BONAC, h. c<sup>ne</sup> de Trélissac. — *Beunac*, 1485 (chartes Mourcin).
- BONA-GUANHE? c<sup>ne</sup> de Montplaisant. — *Bona guanhu*,

- 1460 (arch. de la Gir. Belvez). — *En bonne gaigne* (*ibid.*).
- BONAS, c<sup>ne</sup> de Champagne. — *Mans. de Bonnas*, 1489 (O. S. J.).
- BONAS, h. et m<sup>in</sup> sur la Drone, c<sup>ne</sup> de Tocane-Saint-Apre. — *Bounes*, 1595 (O. S. J.).
- BONAUDIE? c<sup>ne</sup> de Montignac. — *Hospicium de la Bonaudie*, 1510 (Lespine, Homm.).
- BONAYRIE? c<sup>ne</sup> de Vanxains. — *Mayn. de La Bonayria*, 1448 (O. S. J.).
- BONDAZEAU, vill. c<sup>ne</sup> de Lussas (B.). — *Eccl. de Bondesau*, 1252 (Lesp. Test. de G. de Maignac).
- BONELAS, c<sup>ne</sup> de Saint-Chamassy. — *Lacus de Bonelas*, 1472 (arch. de la Gir. Belvez).
- BONESTIEU, h. c<sup>ne</sup> de Saint-Sauveur, 1602 (Acte not.).
- BONET, anc. rue de la ville de Périgueux. — *Carrerria de Boneto*, 1425 (ch. Mourcin).
- BONET, h. c<sup>ne</sup> de Saint-Aquilin.
- BONIENC? — *El mas de Bonienc* (cart. du Bugue: poss. de l'abbaye, XII<sup>e</sup> siècle).
- BONIMON? c<sup>ne</sup> de Terrasson. — *Bois de Bonimon*, 1680 (O. S. J. Condat).
- BONISSET? — *Prioratus de Bonisseto*, XVI<sup>e</sup> siècle (État de l'Église du Périgord).
- BONNE-EYSINE, éc. c<sup>ne</sup> de Beaurone (cad.).
- BONNE-EYSINE, c<sup>ne</sup> de Grignol. — *Bona Eysina*, 1481 (Dives, 1, 102).
- BONNEFARE-ET-SAINT-MICHEL, c<sup>ne</sup>, c<sup>ne</sup> de Vélincs. — *Bonfare*, 1306 (terr. de Monravel, 288). — *Bonafara*, 1373 (Lesp. O. S. J.). — *L'hospital de Bonfare*, 1604 (terr. de Monravel, 5).  
Comm<sup>ne</sup> du Temple et ensuite de l'ordre de Saint-Jean.
- BONNE-FILLE, sect. de la c<sup>ne</sup> de Saint-Alvère (cad.). — *Bona Filha*, 1453 (Liv. Nof. p. 30).
- BONNEFON, éc. c<sup>ne</sup> de Bergerac.
- BONNEFON, h. c<sup>ne</sup> de Brassac. — *Bona Fon*, 1284 (Périg. M. H. 41, 1).
- BONNEFON, h. c<sup>ne</sup> d'Eyrenville, où se trouve la fontaine minérale de Barboutan.
- BONNEFON, h. c<sup>ne</sup> de Ligneux.
- BONNEFON, h. c<sup>ne</sup> de Naillac.
- BONNEFON, h. c<sup>ne</sup> de Saint-Saud (B.).
- BONNEFON, h. c<sup>ne</sup> de Villeteureix. — *Bonafont* (B.).
- BONNE-GUISE, h. c<sup>ne</sup> de Badefol-d'Ans. — Ancien repaire noble.
- BONNEIX, h. c<sup>ne</sup> de Marsaneix.
- BONNELIE (LA), lieu-dit, c<sup>ne</sup> de Champsevinel. — *Bonnelia*, 1467 (Périg. M. H. 41, 9).
- BONNELIE (LA), h. c<sup>ne</sup> de Montagnac-la-Crempse. — *La Bounelhie*, 1672 (Acte not.).
- BONNELIE (LA), éc. c<sup>ne</sup> de Saint-Front-d'Alemps.
- BONNELIE (LA), c<sup>ne</sup> de Vanxains. — *La Bounelie*, 1506 (Lesp. Inv. de Ribérac).
- BONNE-MORT, h. c<sup>ne</sup> de Saint-Chamassy (B.).
- BONNE-RENCONTRE, chapelle à Sarlat, au faubourg de la Bouquerie.
- BONNES-GUISES (LES), un des coteaux les plus élevés de l'arrond. de Périgueux (Jouannet, *Statistique*).
- BONNET, h. c<sup>ne</sup> de Moncaret (S. Post.).
- BONNET, éc. c<sup>ne</sup> de Ribérac. — *Reppayrium de Bonet*, 12... (O. S. J.).
- BONNET (LE), lieu-dit, c<sup>ne</sup> de Sainte-Croix-de-Montferrand (A. Jud.).
- BONNETERIE (LA), h. c<sup>ne</sup> de Beuregard-Terrasson (S. Post.). — *Bomelerie* (Cassini).
- BONNETERIE (LA), h. c<sup>ne</sup> de la Feuillade.
- BONNETES (LES), éc. c<sup>ne</sup> de Bergerac. — 1760 (Acte not.).
- BONNETIE, h. c<sup>ne</sup> de Bosset (A. Jud.).
- BONNETIE (LA), sect. de la c<sup>ne</sup> de Cercles.
- BONNETIE (LA), h. c<sup>ne</sup> de Gaujac (S. Post.).
- BONNETIE (LA), lieu-dit, c<sup>ne</sup> de Lempzours (cad.).
- BONNETIE (LA), h. c<sup>ne</sup> de Lunas. — *Las Bonnetias*, 1730 (Acte not.). — *Bounetias* (*ibid.*).
- BONNETIE (LA), h. c<sup>ne</sup> de Saint-Rabier.
- BONNETIE (LA), h. c<sup>ne</sup> de Sarliac. — Anc. rep. noble.
- BONNETIE (LA), b. c<sup>ne</sup> de Saint-Vincent-d'Excideuil.
- BONNETIÈRES, h. c<sup>ne</sup> de Saint-Pancrace.
- BONNETTE (LA), h. c<sup>ne</sup> de Loubéjac.
- BONNETTE (LA CLEF DE LA), taillis et terre, c<sup>ne</sup> de Cherveix (A. Jud.).
- BONNEUIL, h. c<sup>ne</sup> de la Roche-Beaucourt. — *Bonolium*, 1318 (Lesp. vol. 34).  
Anc. rep. noble relevant de l'église de la Roche-Beaucourt.
- BONNEVAL, c<sup>ne</sup> de la Cropte. — *Bone Vallis*, 1409 (O. S. J.).
- BONNEVAL, h. c<sup>ne</sup> de Fossemagne. — *Bonavallis*, 1493 (Généal. de Rastignac).
- BONNEVAL, éc. c<sup>ne</sup> de Hautefaye (B.).
- BONNEVAL, h. c<sup>ne</sup> de Saint-Astier. — *Bonnaival*, 1510 (inv. du Puy-Saint-Astier). — *Bonne Val*, 1517 (*ibid.*). — Anc. rep. noble.
- BONNE-VILLE-ET-SAINT-AVIT-DE-FUMADIÈRES, c<sup>ne</sup>, c<sup>ne</sup> de Vélincs. — *Ecclesia Sancti Johannis de Bona Villa* (pouillé, Lesp. vol. 27).  
Anc. bénéfice à la collation du commandeur de Condat. — Voc. Saint-Jean-Baptiste.
- BONNE-VILLE, éc. c<sup>ne</sup> de Gaujac.
- BONTAVIE? c<sup>ne</sup> de Lusignac. — *Mayne de la Bontavia*, 12... (O. S. J. Terr.).
- BONY, domaine, c<sup>ne</sup> de Celle, 1659 (Acte not.).
- BONY, h. c<sup>ne</sup> de Saint-Clément.

- BOON? — *Monasterium de Boon Gabilho* (anc. pouillé).  
— *Mon. de Boon*, 1556 (panc. de l'év.).
- BORD, sect. de la c<sup>ne</sup> d'Alas-Saint-André.
- BORD, h. c<sup>ne</sup> de Cognac (S. Post.).
- BORD, éc. c<sup>ne</sup> de Montignac-sur-Vézère.
- BORD, h. c<sup>ne</sup> de Nontron.
- BORD, h. c<sup>ne</sup> de Romains.
- BORD, éc. c<sup>ne</sup> de Saint-Front-d'Alemps.
- BORD, h. c<sup>ne</sup> de Saint-Jory-de-Chalais, 1680 (Acte not.).
- BORD, h. et forge, c<sup>ne</sup> de Saint-Mesmin.
- BORD, sect. de la c<sup>ne</sup> de Saint-Rabier.
- BORD, h. c<sup>ne</sup> de Savignac-le-Drier.
- BORD (LA PEYRE-), c<sup>ne</sup> d'Atur, tenance, 1744 (Acte not.).
- BORDARIAS (LAS), h. c<sup>ne</sup> de Ribagnac (B.).
- BORDARIE? c<sup>ne</sup> de Saint-Pardoux-de-Belvez. — *Mansus la Bordaria*, 1459 (arch. de la Gir. Belvez).
- BORDARIE (LA)? c<sup>ne</sup> de Tayac. — *Mansus de la Bordaria*, 1489 (arch. de la Gir. Belvez).
- BORDAS, h. c<sup>ne</sup> de Grun. — *Mayn. de Bordas, alias du Chaslard*, 1444 (Dives). — *Prep. de Bordia*, 1556 (panc. de l'év.). — *Prepositura de Bordis* (Lesp. 29). — *Bordes*, xvii<sup>e</sup> siècle.  
Anc. prieuré dép. de l'abb. de Tourtoyrac.
- BORDAS? c<sup>ne</sup> de Saint-Pardoux-de-Belvez. — *Mansus de Bordas*, 1489 (arch. de la Gir. Belvez).
- BORDE, éc. c<sup>ne</sup> de Bergerac.
- BORDE (LA), c<sup>ne</sup> du Bugue. — *Bordas*, xiii<sup>e</sup> siècle (cart. du Bugue).
- BORDE (LA), m<sup>in</sup>, c<sup>ne</sup> du Change. — *La Borda*, 1503 (Mém. d'Albret).
- BORDE (LA), c<sup>ne</sup> d'Eyliac, 1503 (Mém. d'Albret).
- BORDE (LA), h. et habit. c<sup>ne</sup> de Festalemps (S. Post.).
- BORDE (LA), c<sup>ne</sup> d'Issac. — *Mayne de La Borda*, 1480 (Lesp. 87, 229).
- BORDE (LA)? c<sup>ne</sup> de Sagelat. — *Mayne de la Borda*, 1462 (arch. de la Gir. Belvez).
- BORDE-BOURDARIAS, c<sup>ne</sup> de Gabillou, 1758 (Lesp. Terr. de Vaudre).
- BORDERIE, h. c<sup>ne</sup> de Dome (B.).
- BORDERIE (LA), c<sup>ne</sup> de Campsegret. — *La Bordaria*, 1373 (Périg. M. H. t. VII).
- BORDERIE (LA), h. c<sup>ne</sup> de Lavour (B.).
- BORDERIE (LA), c<sup>ne</sup> de Queyssac. — *Mansus de la Bordaria*, 1470 (Liv. N. p. 46).
- BORDERIE (LA), ténement, c<sup>ne</sup> de Saint-Aquilin.
- BORDERIE (LA), h. c<sup>ne</sup> de Saint-Martin-le-Point (B.).
- BORDERIE (LA), bois, c<sup>ne</sup> de Saint-Pompon.
- BORDESOULE, h. c<sup>ne</sup> de Millac-de-Nontron.
- BORDESOULE, lieu-dit, c<sup>ne</sup> de Saint-Michel-l'Écluse (cad.).
- BORDESOULE, taillis, c<sup>ne</sup> de Tourtoyrac (A. Jud.).
- BORDIAL, h. c<sup>ne</sup> de Pressignac. — *Bordial*, 1455 (Liv. Nof. 44).
- BORDIAL (HAUT et BAS), h. c<sup>ne</sup> de Molières.
- BORDINIÈRES (LES), terre, c<sup>ne</sup> de Ladornac (A. Jud.).
- BOREAU, c<sup>ne</sup> de Cornille. — Anc. rep. noble.
- BORELHE (LA), éc. c<sup>ne</sup> de Saint-Sauveur-de-Bergerac, 1786.
- BORELIE (LA), éc. c<sup>ne</sup> de Monclar. — *La Baurelie*, 1705 (Acte not.). — *La Baureille*, 1763 (*ibid.*).
- BORGADA? c<sup>ne</sup> de Mauzens. — *El loc de granda borgada*, 1463 (arch. de la Gir. Bigaroque).
- BORGELIEU, métairie dans le bourg de Manzac. — *La Borgenalia*, 1495 (Dives, 2).
- BORGNE (LA), domaine, c<sup>ne</sup> d'Anlliac (A. Jud.).
- BORGNE (LA), lieux-dits, c<sup>ne</sup> de Cabans. — *La Borgnie du Buisson, la Bornye del Clop*. 1603 (arch. de la Gir. Bigaroque).
- BORGNE (LA), lieu-dit, c<sup>ne</sup> de Calviac (cad.).
- BORGNE (LA), c<sup>ne</sup> de Coux. — *La Bornhé*, 1463.
- BORGNE (LA), lieu-dit, c<sup>ne</sup> de Pontours (A. Jud.).
- BORGNE (LA), pré, c<sup>ne</sup> de Saint-Cibragnet (cad.).
- BORGNE (LA), lieu-dit, c<sup>ne</sup> de Sainte-Mundane (cad.).
- BORGNE (LA), h. c<sup>ne</sup> de Saint-Pompon (terr. de Saint-Pompon).
- BORGNE (LA), c<sup>ne</sup> d'Urvai. — *Cumba de la Borgne*, xv<sup>e</sup> siècle (arch. de la Gir. Belvez).
- BORGNE (LA GRANDE-), lieu-dit, c<sup>ne</sup> de Sireuil (cad.).
- BORGNE (LE PRAT-), lieu-dit, c<sup>ne</sup> de Lanquais.
- BORGNE-DE-CHABRAS (LA), c<sup>ne</sup> de Ladornac (cad.).
- BORGNE-DE-LA-FORÊT, lieu-dit, c<sup>ne</sup> de Ladornac (cad.).
- BORGNE-DE-MADAME (LA), taillis, c<sup>ne</sup> de Ladornac (cad.).
- BORGNES (LES), lieu-dit, c<sup>ne</sup> de Berbiguières (cad.).
- BORGNES (LES), lieu-dit, c<sup>ne</sup> de Marnac (cad.).
- BORGNES (LES), lieu-dit, c<sup>ne</sup> de Millac-d'Auberoche (cad.).
- BORGNES (LES), pré, c<sup>ne</sup> de Peyrillac (A. Jud.).
- BORGNES (LES), lieu-dit, c<sup>ne</sup> de Terrasson (cad.).
- BORGNES (LES), lieu-dit, c<sup>ne</sup> de Tursac (cad.).
- BORIE, h. c<sup>ne</sup> de Moncaret (B.).
- BORIE (BASSE), mét. c<sup>ne</sup> de Saint-Caprais-la-Linde. — Anc. fief.
- BORIE (LA) OU LA PEYRUGUE, c<sup>ne</sup> de Beaumont, 1659 (Extr. hist. par le C<sup>te</sup> de Larmandie).
- BORIE (LA), h. c<sup>ne</sup> du Bugue. — *Mansus de la Boria*, 1460 (Liv. Nof.).
- BORIE (LA), h. c<sup>ne</sup> de Carlux (B.).
- BORIE (LA), h. c<sup>ne</sup> de Celle (B.).
- BORIE (LA), h. c<sup>ne</sup> de Coly (B.).
- BORIE (LA), c<sup>ne</sup> de Montrent. — *La Boria*, 1471 (Div.).
- BORIE (LA), c<sup>ne</sup> de Saint-Alvère. — *La Boria*, 1460 (Liv. Nof.).
- BORIE (LA), anc. nom du château de la Gaubertie, c<sup>ne</sup> de Saint-Félix-la-Linde.

- BORIE (LA), h. c<sup>ne</sup> de Saint-Jean-d'Estissac.
- BORIE (LA), c<sup>ne</sup> de Trémolac, 1672 (arch. de la Gir). — Anc. rep. noble.
- BORIE-BELET, éc. c<sup>ne</sup> d'Antone (B.).
- BORIE-BLANQUE, éc. c<sup>ne</sup> de Dome (B.).
- BORIE-BLANQUE, h. c<sup>ne</sup> de Pomport (S. Post.).
- BORIE-BLANQUE, h. c<sup>ne</sup> de Prats-de-Belvez (B.).
- BORIE-BRU, c<sup>ne</sup> de Champsevinel. — Anc. rep. noble dép. de la ville de Périgueux.
- BORIE-DE-DOME (LA), c<sup>ne</sup> d'Agonac. — Anc. rep. noble.
- BORIE-DE-SALEUIL, h. c<sup>ne</sup> de Champsevinel.
- BORIE-DE-SALLES, c<sup>ne</sup> de Bigarogue, 1603 (Acte not.).
- BORIE-DE-SAULNIER, c<sup>ne</sup> de Champagnac-de-Bel-Air. — Anc. rep. noble.
- BORIE-DE-THÈBES, mét. c<sup>ne</sup> de Monsac.
- BORIE-DU-CAILLAU, éc. c<sup>ne</sup> d'Agonac (B.).
- BORIE-DYERAS, h. c<sup>ne</sup> de Fouleix, 1740 (Acte not.).
- BORIE-FRICARD, c<sup>ne</sup> de Saint-Jean-de-Cole. — Rep. noble et forêt entre Eyvirac et Puy-de-Fourches, xvi<sup>e</sup> siècle (Privil. de l'év. de Périgueux).
- BORIE-GUILLAUME (LA), h. c<sup>ne</sup> de Nabirat.
- BORIE-MARGOT, c<sup>ne</sup> de Trémissac, 1679 (Dénombr. de la seign. de Périgueux).
- BORIE-MARTY (LA), h. c<sup>ne</sup> de Sanillac (B.).
- BORIE-NEUVE, mét. près de Blanc, c<sup>ne</sup> de Beaumont.
- BORIE-PAULY, c<sup>ne</sup> d'Allemans. — Autrement dit *de la Faye*, 1534.
- BORIE-PAULY, c<sup>ne</sup> de Tocane. — *Borie Reddon*, 1469 (inv. du Puy-Saint-Astier).
- BORIE-PETIT ou BORIE-BOUDIT, h. c<sup>ne</sup> de Champsevinel. — *Boribodia*, 1205 (donat. à l'abb. de Chancelade). — *Boaria de Bodi*, 1253 (Lesp. Ligeux). — Anc. rep. noble dép. de la ville de Périgueux.
- BORIE-PORTE, h. c<sup>ne</sup> de Trémissac. — Anc. rep. noble dép. de la ville de Périgueux.
- BORIES (LES), c<sup>ne</sup> d'Antone. — *Las Borias*, 1408 (Lesp. Homm.). — *Borii*, 1485 (Lesp. 33). — Anc. rep. noble ayant haute justice sur Antone, Sarliac, Savignac-les-Églises, 1760 (Alm. de Guy.).
- BORIES (LES), h. c<sup>ne</sup> de Carsac-Cardux.
- BORIES (LES), h. c<sup>ne</sup> de Cone-de-la-Barde.
- BORIES (LES), h. c<sup>ne</sup> de Dome (B.).
- BORIES (LES), h. c<sup>ne</sup> de Faux. — Anciennement *le Mas de la Sudrie et la Dourgne*, 1771 (arp. de Faux).
- BORIES (LES), éc. c<sup>ne</sup> de Sarlat (A. Jud.).
- BORIES (LES), h. c<sup>ne</sup> de Soudat (B.).
- BORIES (LES), h. c<sup>ne</sup> de Valojoux. — *Hôtel des Bories*, 1400 (Lesp. Homm.).
- BORIE-VIEILLE, h. c<sup>ne</sup> d'Agonac (B.).
- BORIE-VIEILLE, habit. c<sup>ne</sup> d'Agonac, 1692 (Acte not.).
- BORIE-VILLE, c<sup>ne</sup> de Périgueux.
- BORN, h. anc. dioc. de Périgueux, archipr. de Pillac, aujourd'hui dans le dép<sup>t</sup> de la Charente. — *Preceptoria de Borno sive dissart*. 1373 (bulle de Grégoire XI). — Voy. ESSARS (LES).
- BORN, sect. de la c<sup>ne</sup> de Blis-et-Born. — *Eccl. de Born*, 1252. — *Borpnun*, 1345 (Lesp.). — Voc. Sainte-Catherine (cart. de Chancelade). — Prieuré dép. de l'abb. de Chancelade.
- BORN, c<sup>ne</sup> de Salagnac. — *Born*, 11... (cart. de Dalon). — *Borz*, 1270 (cart. de Tourtoyrac). — Étang de ce nom, *Stagnum de Born*, 1219 (cart. de Tourtoyrac), de 40 hect. traversé par le Murcau et situé dans la forêt de Born, qui avait 98 hect. en 1607 (Lesp.) et séparait le Périgord du Haut et du Bas Limousin dans les directions de Juillac et de Saint-Yricix, s'étendant sur Génis, Salagnac, Saint-Mesmin, Sainte-Trie; elle est aujourd'hui en partie défrichée. — Au centre de la forêt, au-dessus du hameau de Bellegarde, assis sur le bord de l'étang, ruines d'un château, qui fut sans doute celui de Bertrand de Born, mais elles sont sans nom. — Salagnac et Nespoux en dépendaient.
- BORN, anc. fief, c<sup>ne</sup> de Valojoux. — *Nemus voc. de Borno*, 1493 (O. S. J. comm<sup>ie</sup> de Sargeac).
- BORN (PLAINE-DE-), plateau à 6 kil. au sud de Sarlat, à plus de 800 pieds au-dessus de la Dordogne. — Autrefois forêt, *Foresta de Born*, 1280. — Son étendue était de 500 hect. sous Henri IV (Lesp. 46).
- BORN-DE-CHAMPS, c<sup>ne</sup>, c<sup>ne</sup> de Beaumont. — *Bornum*, arch. *Bajacensis* (Bénéf. de l'évêché). — *Born de Roquépine*, *Born des Combes*, 1630 (carte du dioc. de Sarlat, 1630). — *Born Deschamps*, 1760 (Alm. de Guy.). — Patronne : sainte Madeleine; coll. l'évêque.
- BORNE-BLANCHE (LA), lieu-dit, c<sup>ne</sup> de Simeyrols (cad.).
- BORONIE? — *Via la quays vay à la Boronia*, 12... (O. S. J. Terr. de Combayrenche).
- BORRÈZE, c<sup>ne</sup>, c<sup>ne</sup> de Salignac. — *Bourèze* (Cal. adm. de la Dordogne). — Patron : saint Martin.
- BORRÈZE (LA), petite rivière formée de la réunion du Salagnac et du Gaustil devant le bourg de Borrèze; elle sort du dép<sup>t</sup> au moulin de la Draille.
- BORROS (LES), h. c<sup>ne</sup> de Beaupouyet (B.).
- BORZERIE (LA), éc. c<sup>ne</sup> de Dome (B.).
- BOS (LE), h. c<sup>ne</sup> de Nabirat (B.).
- BOS (LE), h. c<sup>ne</sup> de Naillac.
- BOS (LE), h. c<sup>ne</sup> de Pezul (B.).
- BOS (LE), h. c<sup>ne</sup> de Saint-Jory-de-Chalais (B.).
- BOS (LE), h. c<sup>ne</sup> de Saint-Pardoux-de-Belvez (B.).
- BOS (LE), h. c<sup>ne</sup> de Saint-Pompon. — *La Juvénie*, 1745 (terr. de Saint-Pompon).
- BOS (LE), anc. par. à Vanxains, 1732. — *Eccl. del Bose* (panc. de l'év. de Périgueux, 1556).

BOS (LE CHAMP-DEL-), lieu-dit où est le moulin du Souci, à la Linde, 1744 (Not. de la Linde).  
 BOS (LE GRAND-), lieu-dit, c<sup>ne</sup> d'Eyliaç (A. Jud.).  
 BOS (LE GRAND-), h. c<sup>ne</sup> de Montazeau (B.).  
 BOS (LE GRAND-), lieu-dit, c<sup>ne</sup> de Montferrand (A. Jud.).  
 BOS (LE GRAND-) ou BOS-BARRA, bois, c<sup>ne</sup> de la Monzie-Montastruc (A. Jud.).  
 BOS (LE GRAND-), h. c<sup>ne</sup> de Saint-Barthélemy-de-Bellegarde (B.).  
 BOS (LE GRAND-), lieu-dit, c<sup>ne</sup> de Saint-Saud (cad.).  
 BOS-BARAT, c<sup>ne</sup> de Saint-Marcel, ténement, 1692 (Acte not.).  
 BOS-BARAU (LE), éc. c<sup>ne</sup> de Razac-sur-l'Ille.  
 BOS-BAREYROUX, lieu-dit, c<sup>ne</sup> de Vic (cad.). — *Ten. de Bos Barrat*, 1690 (Reconn.).  
 BOS-BATINGHAS, h. c<sup>ne</sup> de Saint-Front-de-Champniers (S. Post.).  
 BOS-BERNIER, éc. c<sup>ne</sup> de Campagnac-l'Évêque.  
 BOS-BLANC (LE), lieu-dit, c<sup>ne</sup> de Vic (cad.).  
 BOS-BOUCHER (LE), éc. c<sup>ne</sup> de Simeyrol.  
 BOS (LE)? c<sup>ne</sup> de Bersac. — *In Bosco Alto*, 1344 (Lesp. 51).  
 BOS (LE), c<sup>ne</sup> de Chantérac. — *Le Bost*, 1453 (Lesp. Inv. du Puy-Saint-Astier).  
 BOS (LE), h. c<sup>ne</sup> de Douville, 1615 (Acte not.).  
 BOS (LE), h. c<sup>ne</sup> de la Monzie-Saint-Martin, 1677.  
 BOS (LE)? c<sup>ne</sup> de Nontron. — *Ecclesia de Bosco d'Au*, 1252 (Lesp. Test. de Maignac).  
 BOS (LE), c<sup>ne</sup> de Saint-Jean-d'Estissac. — *Bosct Ferran*, 1620 (Acte not.).  
 BOS (LE)? prieuré dans le dioc. de Sarlat, dép. de l'abb. de Chatres (panc. de l'év. 1556).  
 BOS (LE), c<sup>ne</sup> de Trémolac. — Anc. rep. noble.  
 BOS (LE), c<sup>ne</sup> de Vallereuil. — *Boscut*, 1271 (L. 51).  
 BOS (LE), anc. dioc. de Périgueux, auj. dans le dép<sup>t</sup> de la Charente. — *Ecc. B. Mariae de Bosco* (pouillé, archipr. de Pillac).  
 BOS (LE). — *Turris del Bosc*, *jurisd. de Biguarupe*, 1439 (arch. de la Gir. Belvez).  
 BOS (LE GRAND-), c<sup>ne</sup> de Grignol. — *Al Grand Bosc*, 1521 (Dives, Reconn.).  
 BOS-CORNU, h. c<sup>ne</sup> du Temple-la-Guyon. — *Le Bosc Cournu*, 1621 (O. S. J.).  
 BOS-DE-LA-CROIX, c<sup>ne</sup> de Saint-Sauveur-Bergorac. — *Masus del Bosc de la Crox*, 1460 (Liv. N. 102).  
 BOS-DE-SARAZIGNAC (LE), h. c<sup>ne</sup> de Valenil (B.).  
 BOSCHAUD, h. c<sup>ne</sup> de Sainte-Croix-de-Mareuil.  
 BOSCHAUD, h. c<sup>ne</sup> de Villars. — *Bociacum*, *Bossiacum*? (cart. du Vigois, Lesp.). — *Boscavium* (D. Marten. Vit. G. de Salis). — *Boschavium*, 1223 (Lesp. cart. de Boschaud). — *Boscum Cavum*, 1240 (Gall. ch.). — *Boschau*, 1252 (*ibid.*). — *Boscut*

Dordogne.

*Calvus*, 1292 (*ibid.*). — *Boscavum*, 13... (Lesp. Abbayes). — *Beau Chaud* (S. Post.).  
 Une abbaye de Bociaco fut dévastée par les Normands en 855 (Sebaldus, évêque de Périgueux). Était-elle à Boschaud, qui fut, en 1154, le lieu de la fondation d'une abbaye cistercienne de la filiation de Clairvaux?  
 BOSCHAUX? c<sup>ne</sup> de la Bachelerie. — *Fazio voc. de Boschal*, 1483 (Généal. de Rastignac).  
 BOSCHAUX, ténem. c<sup>ne</sup> de Bertric.  
 BOSCHAUX, éc. c<sup>ne</sup> de Château-l'Évêque (B.).  
 BOSCHAUX, dom. c<sup>ne</sup> d'Escoire, 1760 (Acte not.).  
 BOSCHAUX? c<sup>ne</sup> de Mortemart. — *Lo Bochaut*, 1463 (O. S. J.).  
 BOSCHAUX, h. c<sup>ne</sup> de la Roche-Beaucourt.  
 BOSCHAUX, lieu, c<sup>ne</sup> de Saint-Michel-de-Villadeix.  
 BOSCHAUX? — *Abbas de Bosco cavo*, *archipresbyt. Sarlatensis*, 1382 (Lesp. P. V. de Pierre de Mortiers).  
 BOSCHERIE (LA), h. c<sup>ne</sup> de la Chapelle-Gonaguet, 1654 (Acte not.).  
 BOSCHERIE (LA)? c<sup>ne</sup> de Neuvic. — *Bord. de la Boscharia*, 1263 (Périg. M. II. 41, 1).  
 BOSCHERIE (LA)? — *Cumba Boscheyra*, *en Brustelenx*? (Lesp. 22).  
 BOS-CHEVALIER (LE), m. isolée, c<sup>ne</sup> d'Agonac (S. Post.).  
 BOS-CLAVEAU, h. c<sup>ne</sup> de Mareuil (B.).  
 BOS-MARBU? — *Boscut Marbu*, 1236 (arch. du prieuré de la Faye. Lesp. vol. 33).  
 BOS-COMTAL, h. c<sup>ne</sup> de Manauric (B.).  
 BOS-ROUCHON, h. c<sup>ne</sup> d'Agonac (S. Post.).  
 BOS-SAINT-GERMAIN, h. c<sup>ne</sup> de Thiviers (B.).  
 BOS-D'AUSSOU, taillis, c<sup>ne</sup> d'Eyvirat (A. Jud.).  
 BOS-DE-CHAT, m. isolée, c<sup>ne</sup> de Saint-Mesmin (S. Post.).  
 BOS-DE-LA-DONNE, lieu-dit, c<sup>ne</sup> de Saint-Jean-d'Estissac, 1672 (Not. de Vill.).  
 BOS-DE-LA-MALIGNE, lieu-dit, c<sup>ne</sup> d'Hautefort (A. Jud.).  
 BOS-DEL-CARME, bois, c<sup>ne</sup> de Grand-Castang, au lieu-dit Carbonière-de-la-Clote, 1682 (Acte not.).  
 BOS-DE-MAISONS, taill. c<sup>ne</sup> d'Auriac-Montignac (A. Jud.).  
 BOS-DE-PENY, m. isolée, c<sup>ne</sup> de Montclar (S. Post.).  
 BOS-DE-ROUSSY, lieu-dit, c<sup>ne</sup> de Vic (cad.).  
 BOSDET, h. c<sup>ne</sup> de Montren, 1742 (Acte not.).  
 BOS-FEYTALE, lieu-dit, c<sup>ne</sup> de Manzac (cad.).  
 BOS-FOURENS? c<sup>ne</sup> de Vaunac. — *Nemus voc. lo Bos Fourens*, 1460 (O. S. J.).  
 BOS-GAVY, éc. c<sup>ne</sup> de Mareuil (B.).  
 BOS-GIBAUD (LE), h. c<sup>ne</sup> de Dussac.  
 BOS-NEGRE, lieu-dit, c<sup>ne</sup> de Beauregard-Villablard.  
 BOS-NEGRE, lieu-dit à la Genèbre, c<sup>ne</sup> de Faux.  
 BOS-NEGRE, lieu-dit, c<sup>ne</sup> de Terrasson.  
 BOS-NEGRE (AL), ténement, c<sup>ne</sup> de Saint-Aubin, c<sup>ne</sup> d'Issigeac. — Autrement *Frayssse*.

5

- BOS-NEGRE (AL), h. c<sup>ne</sup> de Saint-Geraud-de-Cors, 1774 (Acte not.).
- BOS-NOIR, h. c<sup>ne</sup> d'Excideuil (B.).
- BOS-NOUVEL, h. c<sup>ne</sup> de Sales-de-Belvez (B.).
- BOSONIE, h. c<sup>ne</sup> de Marsac (B.).
- BOSONIE (LA), h. c<sup>ne</sup> de Saint-Alvère. — *La Bouzonie*.
- BOS-REAL ? c<sup>ne</sup> du Coux. — *Mansus de Bos Real*, 1463 (arch. de la Gir. Bigaroque).
- BOSREDON, h. c<sup>ne</sup> de Burée (B.).
- BOSREDON, c<sup>ne</sup> du Change, anc. rep. noble, 1503 (Mémoire d'Albret, chroniqueur du Périgord, 2).
- BOSREDON, h. c<sup>ne</sup> de Coubjours (B.).
- BOSREDON, c<sup>ne</sup> du Coux. — *Mansus de Bos Redon*, 1463 (arch. de la Gir. Bigaroque).
- BOSREDON, c<sup>ne</sup> d'Eylac, anc. rep. noble, 1503 (Mém. d'Albret).
- BOSREDON, lieu-dit dans la forêt de Lanquais.
- BOSREDON, c<sup>ne</sup> de Monplaisant (B.). — Anc. rep. noble.
- BOS-SARRAT, taillis, c<sup>ne</sup> de Saint-Chamassy. — *Bost Redon*, 1450 (Liv. Nof. 115). — *Château de Bosredon*, 1717 (terr. de Bigaroque).
- BOSREDON, c<sup>ne</sup> de Tocane. — *Bosq Redon*, 1517 (Lesp. Inv. du Puy-Saint-Astier).
- BOS-ROBERT, lieu-dit, c<sup>ne</sup> de Prats-de-Carlux (cad.).
- BOSROUTE, châtaigneraie, c<sup>ne</sup> de Negrondes (A. Jud.).
- BOS-SARRAT, taillis, c<sup>ne</sup> de Marcillac (A. Jud.).
- BOSSE (LA), dom. et m<sup>in</sup>, c<sup>ne</sup> de Neuvic. — *La Bossa*, 1475 (Dives, 1, 145).  
Dép. du fief des Cinq-Ponts.
- BOSSENIÉ (HAUTE et BASSE), h. c<sup>ne</sup> de Thenon. — *Beausenié* (A. Jud.).
- BOSSENIÉ (LA), h. c<sup>ne</sup> de Rouffignac-Montignac. — *La Boussanié*, 1474 (ch. Mourcin).
- BOSSET, c<sup>ne</sup>, c<sup>ne</sup> de la Force. — *Borses* (pouillé du XIII<sup>e</sup> s<sup>e</sup>). — *Boscus Siccus*, 1382 (P. V. M.). — *Podium voc. Beusset*, 1466 (Lesp. La Force). — *Bossecq*, 1677 (Not. de B.). — *Beaucé*, 1734 (rôle des paroisses). — *Bossuet*, 1744 (Not. de B.).  
Voc. Saint-Jacques; coll. l'évêque.
- BOSUDE (LA), éc. c<sup>ne</sup> de Sanillac (B.).
- BOST (LA GRANGE-DU-), h. c<sup>ne</sup> de Saint-Hilaire-d'Estissac (B.).
- BOST (LE), éc. c<sup>ne</sup> d'Agonac (B.).
- BOST (LE), h. c<sup>ne</sup> de Gonce-de-la-Barde.
- BOST (LE), sect. de la c<sup>ne</sup> de Douville (cad.).
- BOST (LE), h. et m<sup>in</sup>, c<sup>ne</sup> de Léguillac-de-Cercles (B.).
- BOST (LE), h. c<sup>ne</sup> de Reillac-et-Champniers (B.).
- BOST (LE), c<sup>ne</sup> de Saint-Michel-de-Villadeix. — *Repayrium del Bost*, 1315 (ch. Mourcin).
- BOST (LE), h. c<sup>ne</sup> de Sarlande (B.).
- BOST (LE), sect. de la c<sup>ne</sup> de Sourzac (cad.).
- BOST (LE), h. c<sup>ne</sup> de Valeuil (S. Post.).
- BOST (LE GRAND-), lieu-dit, c<sup>ne</sup> de Saint-Laurent-de-Castelnau.
- BOST (LE GRAND-), h. c<sup>ne</sup> de Vanxains.
- BOST (LE MAYNE-DU-), h. c<sup>ne</sup> de la Tour-Blanche (B.).
- BOST (LES), h. c<sup>ne</sup> de Champsevinel (B.).
- BOST (VERT-DE-), lieu-dit, c<sup>ne</sup> de Saint-Severin-d'Estissac (cad.).
- BOST (VILLE-DE-), h. c<sup>ne</sup> de Javerlhac.
- BOST-BREGEGERE, taillis, c<sup>ne</sup> de Tanniès (cad.).
- BOST-DE-CABLANS, bois, c<sup>ne</sup> de Tanniès (cad.).
- BOST-DE-PLAZAC (LE), bourg, c<sup>ne</sup> de Plazac.
- BOSVIEL, h. c<sup>ne</sup> de Lunas, 1666 (Acte not.).
- BOSVIEL, c<sup>ne</sup> de Saint-Léon-sur-l'Ille. — *Boysvelh*, 1485 (Dives).
- BOSVIEL, h. c<sup>ne</sup> de Saint-Mayme-de-Pereyrol (A. Jud.).
- BOSVIEL, lieu, c<sup>ne</sup> de Saint-Vincent-d'Excideuil.
- BOS-VIGIER, h. c<sup>ne</sup> d'Atur (Reconn. 1687).
- BOUAN, h. c<sup>ne</sup> de Bergerac. — Dép. du prieuré de Saint-Martin-de-Bergerac (acte de 1603).
- BOUAN, h. c<sup>ne</sup> de Saint-Naixent. — *Baon*, 1199 (cart. de Cadouin). — *Boon*, 1209 (*ibid.*). — *Boan*, 1460 (Lesp. 55).  
Dép. de l'abb. de Cadouin.
- BOUAYGEAS (LAS), h. c<sup>ne</sup> d'Anliac (S. Post.).
- BOUBINRIE ? c<sup>ne</sup> de Chantérac. — *La Boubinhie*, 1514 (Lesp. Inv. du Puy-Saint-Astier).
- BOUCH (LE), éc. et fontaine, c<sup>ne</sup> de Condat. — *Font de Bochs*, 1490 (O. S. J.).
- BOUCH (LE), c<sup>ne</sup> du Coux. — *Rivus del Boch*, 1460 (arch. de la Gir. Bigaroque).
- BOUCH (LE), c<sup>ne</sup> de Terrasson. — *Boutz*, 1680 (O. S. J. comin<sup>tes</sup> de Condat). — Anc. rep. noble.
- BOUCHAGE (LE), h. c<sup>ne</sup> d'Abjat-Nontron (B.).
- BOUCHAGE (LE), h. c<sup>ne</sup> de Teyjac (B.).
- BOUCHAILLOT, h. c<sup>ne</sup> de Saint-Sulpice-d'Excideuil.
- BOUCHARD (LE), h. c<sup>ne</sup> de Bertric (cad.).
- BOUCHARDIE (LA), h. c<sup>ne</sup> de la Douze (B.).
- BOUCHARDIERAS, h. c<sup>ne</sup> de Bourdeix (B.).
- BOUCHARREIX (LE), taillis, c<sup>ne</sup> de Brouchaud (A. Jud.).
- BOUCHARRELADE (LA), bois, c<sup>ne</sup> de Villamblard, 1690 (Acte not.).
- BOUCHAROUX (LES), lieu-dit, c<sup>ne</sup> de Saint-Front-de-Pradoux (cad.).
- BOUCHAUX (LES), h. c<sup>ne</sup> de Venduire (B.).
- BOUCHERIE (LA), h. c<sup>ne</sup> d'Allemans (B.).
- BOUCHERIE (LA), anc. porte de ville et rue à Périgueux. — *Guachia de Bocharias*, 1319 (Recueil de titres, p. 187). — *Bocharia*, 1376 (*ibid.*).
- BOUCHERON (LE), h. c<sup>ne</sup> de Saint-Priest-les-Fougères. — *El Boscheyro*, 1459 (Philipparie, 160).
- BOUCHERON (LE), h. c<sup>ne</sup> de Sarlande (B.).
- BOUCHLT (LE), h. c<sup>ne</sup> de Cantillac (B.).

- BOUCHETTE (LA), h. c<sup>ne</sup> de Brantôme (B.).
- BOUCHILLON, h. c<sup>ne</sup> de Brassac (B.).
- BOUCHONNERIE (LA), h. c<sup>ne</sup> de Saint-Jean-de-Cole (B.).
- BOUCHOU, h. c<sup>ne</sup> d'Allemans (B.).
- BOUDANT, grotte, c<sup>ne</sup> de Chalagnac.
- BOUDAULD, c<sup>ne</sup> de Léguillac. — *Font Peyrine alias de Boudauld*, 1514 (inv. du Puy-Saint-Astier).
- BOUDAULD, h. c<sup>ne</sup> de Saint-Jean-de-Cole.
- BOUDAUX (LES), h. c<sup>ne</sup> de Champcaux (B.).
- BOUDECHIE ? c<sup>ne</sup> de Saint-Laurent-sur-Manoire. — *La Boudechie*, 1293 (inv. du Puy-Saint-Astier).
- BOUDET (LE), lieu-dit, c<sup>ne</sup> de Saint-Julien-Brantôme (A. Jud.).
- BOUDIC (LAS), anc. rep. noble, c<sup>ne</sup> de Saint-Front-la-Rivière, 1469 (Lesp. Don. de la just. de St-Front).
- BOUDIE (LA), c<sup>ne</sup> de Douville, 1649 (Acte not.).
- BOUDIE (LA), h. c<sup>ne</sup> de Saint-Geniez.
- BOUDIE (LA), dom. c<sup>ne</sup> de Saint-Sauveur, 1465 (Lesp.).
- BOUDINES (LES), h. c<sup>ne</sup> de Marnac (B.).
- BOUDINIE (LA), c<sup>ne</sup> d'Eylac, 1717 (Acte not.).
- BOUDOUNIE (LA), h. c<sup>ne</sup> de Breuil, 1720 (Acte not.).
- BOUDOYRE (FON-DE-), lieu-dit, c<sup>ne</sup> de Tanniès (cad.).
- BOUDOYRE, h. c<sup>ne</sup> de la Rochebeaucourt (B.).
- BOUDOYRE, h. c<sup>ne</sup> de Saint-Laurent-sur-Manoire. — *La Bouduria*, 1455 (Périg. M. H. 41, 7).
- BOUDRIS (LES), friche, c<sup>ne</sup> de Saint-Germain-des-Prés (A. Jud.).
- BOUDUCIE, c<sup>ne</sup> de Saint-Paul-de-Serre. — *La Boudussia*, 1406 (Lesp.). — *La Bouducia*, 1471 (Périg. M. H. 41, 8). — *La Boudicia*, 1485 (Dives, 2, 158).
- BOUÉE (LA), éc. c<sup>ne</sup> de Fontaines (B.).
- BOUEIX, h. c<sup>ne</sup> de Saint-Sulpice-d'Excideuil (B.).
- BOUELLIE ? c<sup>ne</sup> de Saint-Médard-de-Drone. — *La Bouellia*, 1455 (Périg. M. H. 41, 7).
- BOUEYRE, h. c<sup>ne</sup> de Teyjat (B.).
- BOUFARDIE (LA), sect. de la c<sup>ne</sup> de Cenac (cad.).
- BOUFFETIAS, h. c<sup>ne</sup> de Saint-Laurent-des-Hommes.
- BOUGIE (LA), taillis, ch. c<sup>ne</sup> de Saint-Jory-Lasbloux (A. Jud.).
- BOUILLAC, c<sup>ne</sup>, c<sup>ne</sup> de Cadouin. — *Bolhac*, 1280 (arch. de Cadouin). — *B. Maria de Bolhas*, 14. . (Lesp. collation). — *Boliac*, 1560. — *Boylhac* (just. de Molières, arch. de Pau).
- Patrons : saint Barthélemy et saint Avit; collat. l'évêque.
- BOUILLAC, h. c<sup>ne</sup> de Saint-Antoine-de-Breuil.
- BOUILLAC, sect. de la c<sup>ne</sup> de Terrasson (cad.).
- BOUILLAGUET ? c<sup>ne</sup> de Cabans. — *En Bolhaguet*, 1489 (arch. de la Gir. Belvez).
- BOUILLAGUET, habit. c<sup>ne</sup> de Gouts (cad.). — *Bouilhaguet* (B.).
- BOUILLASOUX, h. c<sup>ne</sup> de Bouillac (B.).
- BOUILLASSAS (LAS), bois, c<sup>ne</sup> de Bars (A. Jud.).
- BOUILLEN, anc. rep. noble, c<sup>ne</sup> de Limayrac.
- BOUILLEN, forêt contiguë aux forêts de la Champagne et de Limayrac, c<sup>ne</sup> de Saint-Pierre-de-Chignac.
- BOUILLÈRE, lieu, c<sup>ne</sup> de Montagrier, 1754 (inv. de Ribérac).
- BOUILLOUX (LES), h. c<sup>ne</sup> de Nanteuil (B.).
- BOUINE (LA), h. c<sup>ne</sup> de Saint-Martin-de-Gurson.
- BOUISSONIE (LA), h. c<sup>ne</sup> de la Cropte (B.).
- BOUJOU, h. c<sup>ne</sup> de Rouffignac (B.).
- BOULANCHIE (LA), h. c<sup>ne</sup> de Rouffignac-Montignac.
- BOULANJOU, éc. c<sup>ne</sup> de Saint-Sernin-de-l'Herm (B.).
- BOULAZAC, c<sup>ne</sup>, c<sup>ne</sup> de Saint-Pierre-de-Chignac. — *Bolazac* (pouillé du XIII<sup>e</sup> siècle). — *Bolazacum*, 1380 (P. V. M.).
- Anc. repaire dép. de la ville de Périgueux (aveu de 1679). — Patron : saint Jean-Baptiste; coll. l'évêque.
- BOULAZAC-DE-CHAMPS, sect. de la c<sup>ne</sup> de Notre-Dame-de-Sanillac (A. Jud.).
- BOULDOURE, fontaine, c<sup>ne</sup> de Grun, 1541 (Dives, 3).
- BOULDOYÈRE, lieu, c<sup>ne</sup> de Doissac.
- BOULDOYRE. — Voy. FONT-BOULDOYRE.
- BOULDOYRE (LA), h. c<sup>ne</sup> de Saint-Laurent-de-Castelnau (B.).
- BOULÈGUE, h. c<sup>ne</sup> de Montferrand (S. Post.).
- BOULÈGUE, h. c<sup>ne</sup> de Naussanes (S. Post.).
- BOULEGUOT, h. c<sup>ne</sup> de Chavagnac (S. Post.).
- BOULEY, h. c<sup>ne</sup> d'Orliaguët.
- BOULEYDIÈRE (LA), h. c<sup>ne</sup> de Fleurac.
- BOULINARIAS (LAS), éc. c<sup>ne</sup> de Coursac (B.).
- BOULINIE (LA), h. c<sup>ne</sup> de Thiviers (A. Jud.).
- BOULOGNE (VILLE-DE-), éc. c<sup>ne</sup> de Bassillac (A. Jud. — Voy. le Périgord illustré, 646).
- BOULOU (LE), ruiss. qui prend sa source au-dessous de Saint-Angel, court au sud, passe à la Chapelle-Montmoreau, Saint-Crépin, Boulouneix, reçoit la Balagne, et se jette à Bourdeilles dans la Dronne au-dessous de la belle source de Fontat. — *El Bolo*, 1400 (Lesp.).
- BOULOUNEIX, c<sup>ne</sup>, c<sup>ne</sup> de Champagnac-de-Belair. — *Bolones* (pouillé du XIII<sup>e</sup> siècle). — *Boloneys*, 1360 (Lesp. 10).
- Patrons : saint Côme et saint Damien; coll. l'év.
- BOULYÈRE. — Voy. FONT-BOULYÈRE.
- BOUNADES (LES), h. c<sup>ne</sup> de Sainte-Innocence (B.).
- BOUNESTIER, h. c<sup>ne</sup> de Puyguilhem, 1744 (Acte not.).
- BOUNIAGUES, c<sup>ne</sup>, c<sup>ne</sup> d'Issigeac. — *Bognagas*, 1315 (Lesp.). — *Bouhagnas*, 1365 (*ibid.* 88, Châtell.). — *Bouhagnes*, 1465 (arch. de Pau, Châtell.). — *Bouhagnis*, 1502 (Col. de L.). — *Bounagnies*, 1556 (panc. de l'év.). — *Bougniagues*, 1739 (N. de B.).



Voc. Notre-Dame.

Siège d'un archiprêtre de l'évêché de Sarlat; au XII<sup>e</sup> s<sup>e</sup> il portait le nom d'archipr. *Baianensis* (cart. de la Sauve). — *Bajacensis* (pouillé, Lesp. 27, et panc. de l'év. 1556). — Il se composait de 59 paroisses ou chapelles (carte de l'év. de Sarlat, par Samson, 1740): la Barde, Bardou, Boisse, Born-de-Champs, Bouniagues, Cadelech, Cahuzac, Castillonès, Cavar, Ch.-de-Piles, Ch.-de-Puyredon, Colombier, Cone, la Cone, Cours, Dordrac, Douzains, Eyrenville, Falgueyrac, Faurilles, Faux, Ferransac, Gassas, Issigeac, la Landusse, Lanquais; la Madeleine, Mandacou, Monsaguel, Montaut, Montbazillac, Montmadalès, Montmarvès, Naresse, Pontroumieu, Poujols, Ribagnac, Roquepine, Saint-Aigne, Saint-Amand-de-Boisse, Saint-Aubin, Saint-Caprais, Saint-Chalvy-de-Lanquais, Saint-Christophe, Saint-Dizier, Saint-Front, Saint-Germain, Saint-Grégoire, Saint-Léon-de-Cugnac, Sainte-Lucie, Saint-Martin, Saint-Martin-de-Cadelech, Saint-Naixent, Saint-Perdoux, Saint-Quentin, S<sup>te</sup>-Radegonde, Saint-Sernin-de-la-Barde, Varennes, Verdon-de-Lanquais. — Une liste des archiprêtres du diocèse de Sarlat, imprimée en 1781, avec l'approbation épiscopale, ajoute la paroisse de Mazières et en retranche deux, Lanquais et Varennes, qui sont transportées dans l'archiprêtre de Capdrot.

Bailliage royal.

- BOUNIE (LA)? c<sup>ne</sup> des Lèches, 1470 (Arrent. Lesp. 93).  
 BOUNIE (LA)? c<sup>ne</sup> de Montren. — *Bordaria de La Bonnia*, 13... (Lesp. 81, p. 24).  
 BOUNOTE, domaine, c<sup>ne</sup> de Beaumont.  
 BOUNOTE (LA), éc. c<sup>ne</sup> de Château-l'Évêque (B.).  
 BOUNOTE (TERTRE-DE-), c<sup>ne</sup> de Sainte-Foy-de-Longa (A. Jud.).  
 BOUQUELY, h. c<sup>ne</sup> d'Agonac (B.). — Rep. noble.  
 BOUQUERIE (LA), c<sup>ne</sup>, c<sup>ne</sup> de Beaumont. — *Botaricum*, 13... (Lesp. Collat.). — *Bocaria*, 1460 (arch. de Pau). — *Boucaire*, 1648 (bénéfices de l'évêché de Sarlat). — *Boucairie*, 1781. — *La Boucarie* (Cass.).  
 Paroisse de la juridiction de Puybeton, en 1471 (arch. de la Gir. terr. de Couze). — Voc. Saint-Étienne; coll. l'évêque.  
 BOUQUERIE (LA), c<sup>ne</sup> de Campsegret. — *M. de la Bocayria*, 1373 (Lesp. 51).  
 BOUQUERIE (LA), c<sup>ne</sup> de Celle. — Tenance de la *Bouquarie*. — *Boucarie* (Acte not.).  
 BOUQUERIE (LA), h. c<sup>ne</sup> de Clerans. — *La Bouqueyria*, 1304 (Lesp. 51, art. Clermont).  
 BOUQUERIE (LA), h. c<sup>ne</sup> de Saint-Julien-de-Lampon. —

*La Bocayria*, 1401 (arch. du châ. de Paluel). —

*La Bouquaria*, 1353 (arch. du châ. de Fénelon).

BOUQUERIE (LA)? terre, c<sup>ne</sup> de Saint-Sauveur-Bergerac. — *A la Boucarie basse*, 1606 (Acte not.).

BOUQUERIE (LA), nom d'une des anciennes portes et d'un faubourg de Sarlat et d'un hôpital qui y fut fondé en 1348. — *Barrium de la Bocaria*, 1322 (arch. de Sarlat). — *Tour de Boucarie*, 1624 (plan de Sarlat).

BOUQUET OU DE LUGOT, m<sup>in</sup>, c<sup>ne</sup> de Sainte-Croix (A. Jud.).

BOUQUET (CLAUD-DE-), taillis, c<sup>ne</sup> des Lesches (A. Jud.).

BOUQUIERIES (LES), h. c<sup>ne</sup> de Saint-Laurent-sur-Mainoie (B.).

BOURAS (LES), éc. c<sup>ne</sup> de Sainte-Marie-de-Chignac (B.).

BOURBARRAU, anc. quartier de Bergerac et porte de ville. — *Boc Barrau*, *Borc Barrau*, *Mont Barrau*, 1460 (Liv. N. 57).

BOURBET (LE), c<sup>ne</sup> de Cherval. — Anc. rep. noble.

BOURBOULOU (LE), ruiss. qui se jette dans la Dronne à l'ouest de Faye; il a sa source entre Pouyou et Barat et sert de séparation entre les c<sup>nes</sup> de Vanxains et de Ribérac.

BOURBOUX (LES), h. c<sup>ne</sup> d'Agonac (B.).

BOURBOUX (LES), h. c<sup>ne</sup> de Lanquais, 1739 (Acte not.).

BOURBOUX (LES), h. c<sup>ne</sup> de Saint-Mayme-de-Perayrol (B.).

BOURBOUX (LES), éc. c<sup>ne</sup> de Sendrieux (B.).

BOURDALEYCHIE (LA), h. c<sup>ne</sup> d'Angoisse.

BOURDALIS (LES), h. c<sup>ne</sup> d'Aubas.

BOURDARIAS, h. c<sup>ne</sup> de Saint-Jean-d'Eyraud, 1730 (Acte not.).

BOURDARIE (LA), c<sup>ne</sup> de Brassac. — *Mayn. de la Bourdarie d'Arzilier*, 1772 (Lesp. Dénombr. de Montardit).

BOURDARIE (LA), c<sup>ne</sup> de Grun, 1544 (inv. du Puy-Saint-Astier).

BOURDARIE (LA), terre, c<sup>ne</sup> de Saint-Jory-las-Bloux (A. Jud.).

BOURDARIE (LA), c<sup>ne</sup> de Saint-Martin-des-Combes, anc. fief du repaire de Cozens, 1301 (Lesp. 51).

BOURDARIE (LA), éc. c<sup>ne</sup> de Saint-Mayme (A. Jud.).

BOURDARIE (LA), h. c<sup>ne</sup> de Sengeyrac (Act. not. 1687).

BOURDARIE (LA), lieu-dit, c<sup>ne</sup> de Villambard. — *A las Bourdarias*, 1660 (Acte not.).

BOURDECHIE (LA), h. c<sup>ne</sup> de la Nouaille.

BOURDELLES, c<sup>ne</sup>, c<sup>ne</sup> de Brantôme. — *Pagus Burdillensis*, 670 (Gesta Ber. episc. Cenom. Instr.). — *Burdellia*, 1046 (Lesp. Homm. à l'év. de Périgueux). — *Bordeille*, 1183 (Chr. gauf. vos.). — *Bordella*, 1243. — *Bordellia*, 1249 (Test. de G. de B.). — *Bordhela* (*ibid.*). — *Burdell*, 1275 (rôl. gasc.). —

- Burdellia*, 1364 (Lesp. ch. 10). — *Bordelia*, 1556 (panc. de l'év.).
- Pagus minor à l'époque mérovingienne, puis châtelnie dont dépendaient 14 paroisses: Belle-Aigue, Biras, Boulouneix, Bussac, Creyssac, Léguillac-de-Cercles, Paussac, Puy-de-Fourches, Saint-Crespin, Saint-Félix, Saint-Julien, Saint-Just, Saint-Vivien, Valeuil.
- L'une des 4 premières baronnies du Périgord. — Prieuré dépendant de l'abb. de Brantôme. — Voc. Saint-Pierre-ès-Liens.
- BOURDEILLES, ancien fort dans le château d'Agonac (Lesp.).
- BOURDEILLES, un des chât. situés sur le mur d'enceinte de la cité de Périgueux. — *Maison de Bourdeilles*, 1679 (Dénombr. de la seign. de Périgueux).
- BOURDEILLETES (LES HAUTES-), h. c<sup>ne</sup> de Bourdeilles. — *Le terme de Bordelhetu*, 12.. (O. S. J. terr. de Combeyranche).
- BOURDEIX, c<sup>ne</sup>, c<sup>on</sup> de Nontron. — *Bordeys*, 1760 (Alm. de Guy.).
- Anc. rep. noble dép. au xiv<sup>e</sup> siècle de la châtell. de Nontron, depuis ayant haute justice sur Bourdeix, Eytours et Teyjat (Alm. de Guy.). — Patrons: saint Pierre et saint Paul.
- BOURDEL, h. c<sup>ne</sup> de Boisse (B.).
- BOURDELIÈRES, h. c<sup>ne</sup> de Saint-Martial-de-Valette (B.).
- BOURDIE (LA), lieu, c<sup>ne</sup> de Saint-Antoine-d'Auberoche.
- BOURDIL (BLANC-), mét. c<sup>ne</sup> de Saint-Sauveur (B.). — *Bordilh Blanc*, 1480 (Liv. Not.).
- BOURDIL (LE), c<sup>ne</sup> de Beleymas.
- BOURDIL (LE), éc. c<sup>ne</sup> de Bergerac.
- BOURDIL (LE), c<sup>ne</sup> de Boisse. — *El Bourdil*, 1741.
- BOURDIL (LE), mét. et bois, c<sup>ne</sup> de Faux.
- BOURDIL (LE), h. c<sup>ne</sup> de Pomport (S. Post.).
- BOURDOUX (LES), h. c<sup>ne</sup> de Bouillac (S. Post.).
- BOUREILLE (LA), h. c<sup>ne</sup> de Saint-Germain-du-Salembre (B.).
- BOURELIAS (LAS), bois, c<sup>ne</sup> de Douzillac (cad.).
- BOURELLE, anc. porte de la cité de Périgueux. — *Porta Boarela*, 1735 (not. de P.).
- BOURELLERIE (LA), éc. c<sup>ne</sup> de Sargeac.
- BOURELY, h. c<sup>ne</sup> de Rampieux.
- BOURGALE, éc. c<sup>ne</sup> de Villefranche-de-Belvez.
- BOURGATIE (LA), h. c<sup>ne</sup> de la Monzie-Saint-Martin (S. Post.).
- BOURG-D'ABREN, h. c<sup>ne</sup> de Saint-Pierre-d'Eyraud.
- BOURG-D'ATAUX, c<sup>ne</sup> d'Ataux. — *Maynam. voc. Burgun Atauli*, 1439 (Lesp. 95, Bail.).
- BOURG-DE-MAISONS, c<sup>ne</sup>, c<sup>on</sup> de Verteillac. — *Sancta Maria de Maisos*, 1143 (donat. à l'abb. de Saint-Cybard d'Angoulême. Lesp. vol. 30). — *Burgus domorum*, 1556 (panc. de l'évêché).
- Patron: saint Barthélemy; paroisse unie à un archidiaconé (panc. de l'évêché, 1556).
- BOURG-DE-MONFET (AU), taillis, dép. de la Martinie, c<sup>ne</sup> d'Agonac (A. Jud.).
- BOURG-DU-BOST, c<sup>ne</sup>, c<sup>on</sup> de Ribérac. — *Vicus Nemoris*, xiii<sup>e</sup> siècle (O. S. J.). — *Eccl. de Bosc* (pouillé du xiii<sup>e</sup> siècle). — *Burgus Nemoris*, 1382 (P. V. M.). — *Le Bos* (bénéf. de l'év. de Périgueux).
- Voc. Notre-Dame; coll. le chap. d'Aubeterre.
- BOURGADE (LA), h. c<sup>ne</sup> d'Auriac-de-Bourzac.
- BOURGADE (LA), h. c<sup>ne</sup> de Bourg-du-Bost (B.).
- BOURGEIX (LE), h. c<sup>ne</sup> du Pizou.
- BOURGINELLAS, h. c<sup>ne</sup> de Veyrines-Vern (B.).
- BOURGNAC, c<sup>ne</sup>, c<sup>on</sup> de Mussidan. — *Bornac*, 1117 (Lesp. 57). — *Bornhacum*, 1360 (*ibid.* 10). — *Bronhac* (châtell. de Mussidan, arch. de Pau).
- Anc. rep. noble dép. au xiv<sup>e</sup> siècle de la châtell. de Mussidan, depuis ayant haute justice sur Bourgnac et Sourzac, 1760 (Alm. de Guy.). — Patrons: saint Côme et saint Damien; coll. l'évêque.
- BOURGNAC, c<sup>ne</sup> de Couze (cad.).
- BOURGOGNE (LA), h. c<sup>ne</sup> de Saint-Apre (B.).
- BOURGOGNE (LA), h. c<sup>ne</sup> de Saint-Georges-de-Montclar (S. Post.).
- BOURGONIE (LA), h. c<sup>ne</sup> de Limeuil (B.).
- BOURGONIE (LA), c<sup>ne</sup> de Marquays. — *La Bourgonha*, 1440 (Courcelles, Généal. de Comarque).
- BOURGONIE (LA), c<sup>ne</sup> de Monclar, 1773 (Acte not.). — *Bourgogne* (B.).
- BOURGONIE (LA), h. c<sup>ne</sup> de Palayrac. — Anc. rep. noble relevant de la châtell. de Bigaroque (arch. de la Gir. Homm. n. 307).
- BOURGONIE (LA), c<sup>ne</sup> de Plazac. — *Brogonia de la Bourgonhia*, 1321 (Lesp. 15).
- BOURGONIE (LA), h. c<sup>ne</sup> de Thenon.
- BOURGOUGNAGUES, auj. Lot-et-Garonne, c<sup>ne</sup> de Lauzun.
- BOURGOUGNIU, éc. c<sup>ne</sup> de la Tour-Blanche.
- BOURGOUGNODE (LA), c<sup>ne</sup> de Saint-Aigne (terr. de Lanquais).
- BOURGOUGNOUX (LES), lieu-dit, c<sup>ne</sup> de Cantillac.
- BOURGOUGNOUX (LES), lieu-dit, c<sup>ne</sup> de Lanquais (cad. c. 51 à 67).
- BOURGOUNIOUZE (LA), lieu-dit au Monge, c<sup>ne</sup> de Lanquais (terr. de Lanquais).
- BOURGOUS (LES), c<sup>ne</sup> de Villamblard, 1661 (Acte not.).
- BOURGUETTE, h. c<sup>ne</sup> de Saint-Paul-Lisone (B.).
- BOURGUINERIE (LA), éc. c<sup>ne</sup> de Vezac (cad.).
- BOURICHOUS, h. c<sup>ne</sup> de Saint-Vivien-Bonneville (B.).
- BOURIEUX, h. c<sup>ne</sup> de Pazayac (B.).
- BOURILADAS (LES), h. c<sup>ne</sup> de Thenon.

- BOURBIOTE (TERTRE-DE-), c<sup>nc</sup> du Coux (A. Jud.).
- BOURLAND, h. c<sup>nc</sup> de Valeuil (S. Post.).
- BOURLIE (LA), h. c<sup>nc</sup> de Bars.
- BOURLIE (LA), lieu, c<sup>nc</sup> de Champsevinel. — *La Bour-  
lia*, 1480 (Périg. M. H. 41, 7). — *La Borrelia*,  
1490 (*ibid.* 41, 9).
- BOURLIE (LA), h. c<sup>nc</sup> de Journiac. — *Fazio de la Bor-  
relia*, 1460 (Liv. Nof. p. 104).
- BOURLIE (LA), éc. c<sup>nc</sup> de Plazac.
- BOURLIE (LA), h. c<sup>nc</sup> de Proissans.
- BOURLIE (LA), h. c<sup>nc</sup> de Saint-Vincent-sur-l'Îlle (A.  
Jud.).
- BOURLIE (LA), h. c<sup>nc</sup> de Tocanc. — *La Bourellie*, 1524  
(Reconn. de Puymège, ch. Mourcin).
- BOURLIE (LA), anc. rep. noble, c<sup>nc</sup> d'Urval. — *La Borre-  
lia*, 1459 (arch. de la Gir. Belvez). — *La Borellia*,  
1479 (*ibid.*). — *La Bouralye*, xvi<sup>e</sup> siècle (*ibid.*). —  
*La Bourellhie*, 1564 (hôtel de ville de Périgueux).  
— *La Bourelie*, 1570 (*ibid.*). — *La Bourlhie*, 1672  
(arch. de la Gir. Hommages).
- BOURLIOU (HAUT ET BAS), h. c<sup>nc</sup> de Cherveix. —  
*Bourlio*, 1489. — *Mas de Bourlhon*, 1551 (O. S. J.).  
— *Bourlhau* (A. Jud.).
- BOURNAC (LE), h. c<sup>nc</sup> de Lisle.
- BOURNACAZE, anc. lieu-dit, c<sup>nc</sup> de Lanquais (terr. de  
Lanquais).
- BOURNAUD, h. c<sup>nc</sup> de Savignac-les-Églises (B.).
- BOURNAZAC, h. c<sup>nc</sup> de Saint-Germain-des-Prés (B.).
- BOURNAZEAU, c<sup>nc</sup> de Saint-Front-la-Rivière. — Anc. fief.
- BOURNAZEL, c<sup>nc</sup> de Brantôme. — *Mas de Bornazel* (Lesp.  
79, Brantôme). — Fief mouvant de la prévôté de  
Perduceix.
- BOURNAZEL, h. c<sup>nc</sup> de Lanquais.
- BOURNAZEL, lieu-dit, c<sup>nc</sup> de Ligueux (A. Jud.).
- BOURNAZEL, c<sup>nc</sup> de Preyssac. — *Mayne de Bornazel*,  
1491 (Périg. M. H. 41, 9).
- BOURNAZEL, h. c<sup>nc</sup> de Proissans.
- BOURNÈQUE (LA), ruiss. qui a sa source à Nojals, passe  
à Cognac, Faurilles, Roquepine, et se joint au Drot.
- BOURNEIX, h. c<sup>nc</sup> de Nantiat (B.).
- BOURNEIX, h. c<sup>nc</sup> de Saint-Saud, 1660 (Acte not.).
- BOURNET, h. c<sup>nc</sup> de Bertric. — *Borda de Bournet*,  
xiii<sup>e</sup> siècle (O. S. J.).
- BOURNET, h. c<sup>nc</sup> de Fontaine. — *Priorat de Bourneto*  
(le P. Dupuy, *État de l'Église du Périgord*).
- BOURNICAL, h. c<sup>nc</sup> de Paunac (B.).
- BOURNIQUEL, c<sup>nc</sup>, c<sup>nc</sup> de Beaumont. — *Bruniquel*, 1281  
(Lesp. arch. de Cadouin). — *Bruniquellum*, 1286  
(cout. de Beaumont).  
Patronne : sainte Madeleine; coll. l'évêque.
- BOURNIQUEL, h. c<sup>nc</sup> d'Issigeac.
- BOURNOLET, éc. c<sup>nc</sup> de Negrondes (B.).
- BOUROUNE, h. c<sup>nc</sup> de Saint-Naixent (B.). — *Beurone*,  
1587 (terr. O. S. J.).
- BOUROUSSOU (HAUT ET BAS), h. c<sup>nc</sup> d'Agonac (B.).
- BOURBE, h. c<sup>nc</sup> de Rampieux (B.).
- BOURBE, h. c<sup>nc</sup> de Sarlat (B.).
- BOURROU, c<sup>nc</sup>, c<sup>nc</sup> de Vergt. — *Borrellum*, 1337 (Lesp.  
15). — *Borronium*, 1360 (*ibid.* 10). — *B. Michael  
de Borro*, 1490 (Dives, 2). — *Nemus de Borrona*,  
1472 (*ibid.* F.).  
Patron : saint Michel; coll. l'évêque.
- BOURSADE (LA), terre, c<sup>nc</sup> de Couze (cad.).
- BOURSAT, h. c<sup>nc</sup> de Coursac (A. Jud.).
- BOURSAULT, éc. c<sup>nc</sup> de Saint-Perdoux-Issigeac.
- BOURSAICOUX (LE), c<sup>nc</sup> de Saint-Amand-de-Villadeix (B.).
- BOURSIE (LA), éc. c<sup>nc</sup> de Montpazier (B.).
- BOURSIO, h. c<sup>nc</sup> de Capdrot (A. Jud.).
- BOURUT (LE), h. c<sup>nc</sup> de Fleurac.
- BOURUT (LE), h. c<sup>nc</sup> de Monsac.
- BOURUT (LE), éc. c<sup>nc</sup> de Saint-Martial-d'Artensec.
- BOURVIEUX, h. c<sup>nc</sup> de Saint-Martin-de-Fressengeas.
- BOURZAC, h. c<sup>nc</sup> de Bayac.
- BOURZAC, lieu et font. c<sup>nc</sup> de Roncenac (anc. dioc.). —  
*Fons Borsiaci* (cart. de Saint-Jean-d'Angely)?
- BOURZAC, h. c<sup>nc</sup> de Saint-Pierre-de-Chignac. — *Minière  
de Bourzac* app. de la *Salle-Verte*, 1678 (Partage  
de Lardimalie).
- BOURZAC, h. c<sup>nc</sup> de Vendoire. — *Centena Berciainse?*  
(cart. de Saint-Cybard). — *Castellum Bordacum*,  
1110 (év. d'Angoul. Lesp. 78). — *Borziacum*, 1243  
(Homm. à l'évêque d'Angoulême, Lesp. 78). —  
*Borsacum*, 1365 (Lesp. 88, Châtel.). — *Capella de  
Bourzaco* (anc. pouillé. Lesp.). — *Borzac*, xvi<sup>e</sup> siècle  
(arch. du chât. de Pau).  
Prieuré dép. de l'abbaye de Brantôme. — Anc.  
châtel. dont relev. 12 paroisses : Auriac, Bourzac,  
Bouteille, Champagne, Fontaine, Granges, Haute-  
faye, Nanteuil, Rossignol, Saint-Paul, Saint-Sé-  
bastien et Vendoire.
- BOURZAC (MOTTE DE). — Voy. MOTTE-DE-BOURZAC (LA).
- BOURZARIE, h. c<sup>nc</sup> de Sainte-Marie-de-Chignac (A. Jud.).
- BOURZENS, h. c<sup>nc</sup> d'Abjat, 1503 (Mém. d'Albret).
- BOURZET, h. c<sup>nc</sup> de Sencenac (A. Jud.).
- BOURZONIE (LA), h. c<sup>nc</sup> de Marsac (S. Post.).
- BOUSGAREL (LE), lieu-dit, c<sup>nc</sup> de Saint-Laurent-de-Cas-  
telnau (cad.).
- BOUSGAREL (LE), lieu-dit, c<sup>nc</sup> de Sales-de-Belvez (cad.).
- BOUSCOT (LE), h. c<sup>nc</sup> de Saint-Cybranet (B.).
- BOUSQUET (LE), h. c<sup>nc</sup> d'Alas-de-Berbiguières (B.).
- BOUSQUET (LE), h. c<sup>nc</sup> d'Aubas (B.).
- BOUSQUET (LE), éc. c<sup>nc</sup> de Bergerac.
- BOUSQUET (LE), h. c<sup>nc</sup> de Fongalau. — *Masus del Bos-  
quet*, 1459 (arch. de la Gir. Belvez).

BOUSQUET (LE), terre, c<sup>ne</sup> de Lanquais (cad. A, 109).  
 BOUSQUET (LE), h. c<sup>ne</sup> de Montignac. — *Hospitium de Bosquet*, 1400 (Lesp. 26, Homm.).  
 BOUSQUET (LE), éc. c<sup>ne</sup> de la Nouaille (B.).  
 BOUSQUET (LE), éc. c<sup>ne</sup> de Pezul (B.).  
 BOUSQUET (LE), h. c<sup>ne</sup> de Saint-André-Alas (B.).  
 BOUSQUET (LE), anc. rep. noble, c<sup>ne</sup> de Saint-Cyprien (B.).  
 BOUSQUET (LE), h. c<sup>ne</sup> de Saint-Pardoux-Vielvic (B.).  
 BOUSQUET (LE), anc. prieuré près Saint-Privat, 1308 (Itin. de Clément V). — *Eccl. del Bosc*, 1556 (panc. de l'évêché).  
 Patron: saint Martin.  
 BOUSQUET (LE), c<sup>ne</sup> de Taniers. — *El Bousquet*, 1481.  
 BOUSQUIE (LA)? c<sup>ne</sup> de la Monzie. — *La Bosquia, alias de la Barrania*, 1452 (Liv. Nof. 5): — *Vill. de la Bosquia*, 1605 (Acte not.).  
 BOUSSAC, lieu-dit, c<sup>ne</sup> de Limeuil (cad.).  
 BOUSSAC, m. isolée, c<sup>ne</sup> de Saint-Mesmin (S. Post.).  
 BOUSSAC (LE), h. c<sup>ne</sup> de Brantôme (B.).  
 BOUSSAGUEL, h. c<sup>ne</sup> de Marnac (B.).  
 BOUSSARIE (LA), c<sup>ne</sup> de Neuvic. — *Mayn. de la Bossarie*, 1530 (ch. Mourcin).  
 BOUSSARIE (LA), h. c<sup>ne</sup> de Villars (S. Post.).  
 BOUSSAT, h. c<sup>ne</sup> de Cladech (B.).  
 BOUSSAT, h. c<sup>ne</sup> de Montclar. — *Boussac* (S. Post.).  
 BOUSSAT, h. c<sup>ne</sup> de Razac-sur-l'Ille.  
 BOUSSAT, éc. c<sup>ne</sup> de Saint-Pardoux-de-Belvez (B.).  
 BOUSSAT, h. c<sup>ne</sup> de Saint-Romain-Montpazier.  
 BOUSSENAT, h. c<sup>ne</sup> de Saint-Martin-de-Fressengeas (B.).  
 BOUSSERAN, h. c<sup>ne</sup> de Pontours.  
 BOUSSIER (LE), h. c<sup>ne</sup> de Sainte-Innocence (A. Jud.).  
 BOUSSINET, éc. c<sup>ne</sup> de Pezul (B.).  
 BOUSSITRAND, h. c<sup>ne</sup> de Mauzens (B.).  
 BOUSSON (LE CHAMP-DE-), lieu-dit, c<sup>ne</sup> de Boisse (A. Jud.).  
 BOUSSONNIÈRE (LA), h. c<sup>ne</sup> de Chantérac, 1538 (Lesp. 60).  
 BOUSSOUL, h. c<sup>ne</sup> de Capdrot (S. Post.). — Forêt où furent pris les bois pour la construction de Montpazier (Lesp.).  
 BOUT-DES-VERGNES (LE), h. c<sup>ne</sup> de Bergerac.  
 BOUTEILLERIE (LA), h. c<sup>ne</sup> de Bouteilles.  
 BOUTEILLES, réuni à Saint-Sébastien, c<sup>ne</sup>, c<sup>ne</sup> de Ver-teillac. — *Botella*, 1099 (arcli. de Saint-Astier, Lesp. 30). — *Botelhat* (pouillé du XIII<sup>e</sup> siècle).  
 Voc. Saint-Pierre.  
 BOUTEILLES, h. c<sup>ne</sup> de Borréze (S. Post.).  
 BOUTEILLES, h. c<sup>ne</sup> de Campagnac-lez-Quercy. — *Boutel*, 1744 (terr. de Saint-Pompon).  
 BOUTEILLES, c<sup>ne</sup> de Naillac.  
 BOUTEL, h. c<sup>ne</sup> de Campagnac-Belvez (A. Jud.).  
 BOUTENÈGRE, éc. c<sup>ne</sup> du Bugue (A. Jud.).

BOUTET (LE), anc. rep. noble, c<sup>ne</sup> de Chalagnac; détruit.  
 BOUTETIES (LES), h. c<sup>ne</sup> de Montfaucon (B.).  
 BOUTIFARE, lieu-dit, c<sup>ne</sup> de Vezac (cad.).  
 BOUTINAS, h. c<sup>ne</sup> de Vern (B.).  
 BOUTONE (LA), h. c<sup>ne</sup> de Bassillac (B.).  
 BOUTOU, domaine, c<sup>ne</sup> de Saint-Pardoux-Vielvic (B.).  
 BOUTOUMARIE? c<sup>ne</sup> de la Chapelle-Faucher. — *Maynam. de la Boutoumarie*, 1494 (O. S. J.).  
 BOUTOUYRE (LA), ruiss. qui se jette dans l'Ille, en face de Monesteyrol, et donne son nom à un village de la c<sup>ne</sup> de Saint-Martial-d'Artensec.  
 BOUVANDRE (LA), ancienne maison noble dans la ville de Montignac, 1750 (coll. de L.).  
 BOUYER, h. c<sup>ne</sup> de Pomport (B.).  
 BOUYERIE (LA), h. c<sup>ne</sup> de Saint-Martial-de-Viveyrol.  
 BOUYERIE (LA), h. c<sup>ne</sup> de Saint-Paul-de-Serre (B.).  
 BOUYGEAS (LAS), lieu-dit, c<sup>ne</sup> de Beaurone (cad.).  
 BOUYGEAS (LAS), h. c<sup>ne</sup> de Thonac.  
 BOUYGES (LES), lieu-dit, c<sup>ne</sup> de Terrasson (cad.).  
 BOUYGUE (LA), h. c<sup>ne</sup> de Cabans (B.).  
 BOUYGUE (LA), h. c<sup>ne</sup> de la Cassagne (B.).  
 BOUYGUE (LA), c<sup>ne</sup> de Creysse. — *Maynam. de Las Bouyguyas*, 1450 (Liv. N. 92).  
 BOUYGUETTE (LA), lieu, c<sup>ne</sup> de la Monzie-Montastruc.  
 BOUYGUILHOUNETS, lieu-dit, c<sup>ne</sup> de Montmadalès (terr. de Lanquais).  
 BOUYGYS, m<sup>in</sup>, c<sup>ne</sup> de Saint-Avit-Senieur, 1714 (Acte not.).  
 BOUYJOUX, h. c<sup>ne</sup> de Bardou (S. Post.).  
 BOUYOU (LE), éc. c<sup>ne</sup> de Prats-de-Belvez (B.).  
 BOUYOU (LE), h. c<sup>ne</sup> de Saint-Sernin-de-l'Herm (B.).  
 BOUYOUX (LES), éc. c<sup>ne</sup> de la Trape (B.).  
 BOUYRADOU (LE), lieu-dit, c<sup>ne</sup> de la Tour-Blanche (cad.).  
 BOUYSSIGOU (LE), lieu-dit, c<sup>ne</sup> de Saint-Laurent-sur-Manoire (A. Jud.).  
 BOUYSSIERAL, h. c<sup>ne</sup> d'Alas-l'Évêque (B.). — *Habitatio nostra de Boycheralli*, 1331 (Lesp. *Év. de Sarlat*).  
 Habitation des évêques de Sarlat.  
 BOUYSSOU (LE) ou BUISSON, h. c<sup>ne</sup> de Lanquais.  
 BOUYSSOU (LE), h. c<sup>ne</sup> de Saint-Laurent-de-Castelnau (B.).  
 BOUYSSOU (LE GRAND-), taillis, c<sup>ne</sup> de Saint-Martin-l'Astier (cad.).  
 BOUYSSOUGNES (LES), lieu-dit, c<sup>ne</sup> de Sourzac (cad.).  
 BOUYSSOUNAL, lieu-dit, c<sup>ne</sup> de Prats-de-Carlux.  
 BOUYSSOUNASSA, taillis, c<sup>ne</sup> de Breuil-Vern (A. Jud.).  
 BOUYSSOUNET (LE), h. c<sup>ne</sup> de Campagnac-lez-Quercy.  
 BOUYSSOUNIE (LA), h. c<sup>ne</sup> de la Chapelle-au-Bareil.  
 BOUYSSOUNIE (LA), lieu-dit, c<sup>ne</sup> de Saint-Alvère. — *La Bouyssounie* (cad.).  
 BOUYSSOUNIE (LA), h. c<sup>ne</sup> de Sainte-Natalène.

- BOUSSOUR, h. c<sup>ne</sup> de Marsancix.
- BOUZELY, h. c<sup>ne</sup> de Monestier (A. Jud.). — Anc. rep. noble.
- BOUZIC, c<sup>ne</sup>, c<sup>ne</sup> de Dome. — *Bozicum*, 1283 (Lesp. 46, Dome).
- Pricuré (O. S<sup>t</sup>-Ben.) dép. de l'abb. de Souillac et ayant haute justice sur la paroisse, 1760 (Alm. de Guy). — Voc. Saint-Martial.
- Patron : saint Barthélemy; coll. l'évêque.
- BOVESCAL, c<sup>ne</sup> de Saint-Jean-d'Ataux (Lesp. 95).
- BOYCHADENT ? c<sup>ne</sup> de Mensignac. — *Tenencia voc. Boychadent*, 1290 (Lesp. Homm. d'Oliv. Begon).
- BOYIE (LA) ? c<sup>ne</sup> de Grignol. — *La Boytia*, 1471. — *La Boycia*, 1406 (Lesp. Inv. p. Milon).
- BOYER, h. c<sup>ne</sup> de Gaulegeac.
- BOYER, h. c<sup>ne</sup> de Lanquais.
- BOYER, h. c<sup>ne</sup> de Pomport.
- BOYER, éc. c<sup>ne</sup> de Preyssac. — *Boyer* (B.).
- BOYS ? c<sup>ne</sup> de Grignol. — *Baylia de Boys*, 1243 (arch. de Pau, comtes de Périgord). — *Domus de Boys*, 1471 (Dives, 1, p. 77).
- Anc. rep. noble dans le château de Grignol.
- BRABAUME, éc. c<sup>ne</sup> de Saint-Caprais-Eymet (B.).
- BRACHET, h. c<sup>ne</sup> de Montagrier (B.).
- BRACONNERIE (LA), h. c<sup>ne</sup> de Saint-Pierre-de-Cole.
- BRACOU, m<sup>in</sup> sur la Lidoire (Cass.). — *Bracaud* (A. Jud.).
- BRACOU (PECH-), lieu-dit, c<sup>ne</sup> de Siorac (cad.).
- BRACOUET, éc. c<sup>ne</sup> de Saint-Michel-Vélines. — *Sancta Maria de Bracau*, 1186 (Lesp. 33, don. à l'abb. de Saint-Florent de Saumur).
- BRADÈS, h. c<sup>ne</sup> de Campagnac-lez-Quercy (B.).
- BRAGEAC, éc. c<sup>ne</sup> de Florimont (B.).
- BRAGE-NÈGRE, éc. c<sup>ne</sup> de Fleurac (B.).
- BRAGEYRAT, h. c<sup>ne</sup> de Boisseuil.
- BRAGOUNAT, h. c<sup>ne</sup> de Fontenilles (B.).
- BRAGOUNAT, h. c<sup>ne</sup> de Saint-Sernin-de-l'Herm (B.).
- BRAGRIOSE (LA) ? c<sup>ne</sup> de Saint-Meard-de-Mussidan. — *Maynam. de la Bragriosa*, 1308 (Périg. Mon. Hist. 41, n. 1).
- BRAGUE (FONT-DE-), c<sup>ne</sup> de Belvez.
- BRAGUEIL OU LES QUATRE-SEXTIÈRES, c<sup>ne</sup> du Coux. — *Mansus de Bragueils*, 1463 (arch. de la Gir. Bigarogue).
- BRAGUETTE (PECH-DE-LA-), taillis, c<sup>ne</sup> de Saint-Cyprien (cad.).
- BRAGUS, h. c<sup>ne</sup> de Journiac (B.).
- BRAJOT, h. c<sup>ne</sup> de Gageac-Rouillac (A. Jud.).
- BRAJOT (LE), h. c<sup>ne</sup> de Saint-Crépin-de-Richemont.
- BRAMAFAN, lieu-dit, c<sup>ne</sup> de Belvez. — *Affarium de Bramafan*, 1269 (Test. de Guillaume Aymon).
- BRAMAFAN, éc. c<sup>ne</sup> de Bergerac.
- BRAMAFAN, lieu-dit, c<sup>ne</sup> de Douville (cad.).
- BRAMAFAN, c<sup>ne</sup> de Fossemagnac. — *Bramefon*, 1715 (Acte not.).
- BRAMAFAN, lieu-dit, c<sup>ne</sup> de Lanquais (cad. A.).
- BRAMAFAN, domaine, c<sup>ne</sup> de Saint-Naixent (A. Jud.).
- BRAME (LA), forge, c<sup>ne</sup> de Vert-de-Biron.
- BRAMEJAT, h. c<sup>ne</sup> de Marquays (S. Post.). — *Bramezac* (cad.). — *Brameygeac* (B.).
- Anc. rep. noble ayant haute justice sur Bramejat, 1760 (Alm. de Guy.).
- BRAMIDE, h. c<sup>ne</sup> de Saint-Georges-de-Blancanès (B.).
- BRANCHAT, h. c<sup>ne</sup> de Montplaisant (B.).
- BRANDAL (LE), éc. c<sup>ne</sup> de Bergerac.
- BRANDAL (LE), lieu-dit, c<sup>ne</sup> de Lanquais.
- BRANDAU, c<sup>ne</sup> de Neuvic. — Domaine dép. du fief des Cinq-Ponts, 1671 (Courcelles, Généal. de Taillefer).
- BRANDE (LA), lieu-dit, c<sup>ne</sup> de Coulounieix.
- BRANDE (LA), lieu-dit, c<sup>ne</sup> de Grignol. — *Las Brandas*, anciennement *las Reyronnias*, 1532 (Dives).
- BRANDE (LA), c<sup>ne</sup> de Lusignac. — *Mayn. de la Branda*, 1468 (O. S. J.).
- BRANDE (LA), c<sup>ne</sup> de Saint-Pompon. — *Mansus de la Branda*, 1459 (arch. de la Gir. Belvez).
- BRANDE (LA), éc. c<sup>ne</sup> de Sarlat (A. Jud.).
- BRANDE-DEL-REY (LA), lieu-dit, c<sup>ne</sup> de Saint-Germain-et-Mons.
- BRANDES (LES), c<sup>ne</sup> de Vallereuil. — *A las Brandas de Loumagne*, 1693 (Acte not.).
- BRANDINES (LES), éc. c<sup>ne</sup> de Bergerac.
- BRANGE (LA), mét. c<sup>ne</sup> de Limeuil, 1671 (Acte not.).
- BRANGELIE (LA), c<sup>ne</sup> de Vanxains. — Anc. rep. noble.
- BRANLE (LE), lieu, c<sup>ne</sup> de Boisseuil.
- BRANLE-BRUNO, h. c<sup>ne</sup> de Beleymas.
- BRANLE-PELLE, h. c<sup>ne</sup> de Saint-Front-de-Pradoux (S. Post.).
- BRANTOLME, lieu-dit, c<sup>ne</sup> de Montagnac-la-Crempse, 1680 (Acte not.).
- BRANTÔME, ch.-l. de c<sup>ne</sup>, arrond. de Périgueux; petite ville située au confluent de la Drone et de la Colle. — *Branstosma* (Reginon, Chron. lib. 2, ad annum 769). — *Mon. Brantostmii apud Petrocorios*, 817 (concile d'Aix). — *Mon. Sancti Petri atque Innocentis Siharii, quod Brantolma vocatur*, 937 (Estiennot, III, 289). — *Abbatia de Brantholmio* (anc. pouillé, Lesp. 27). — *Mon. Brantostmense, Brantostme* (Ademar de Chabannois, ad annum 994). — *Brantholmensis conventus*, 1380 (P. V. de P. des Mortiers). — *Branthomen*, 1411 (Lesp. Lettre du capit. de Montignac).
- Célèbre abb. (O. S. B.) fondée par Charlemagne.
- Prieurés à la nomination de l'abbé de Brantôme : Bourzac, Cantillac, Condat, Sainte-Foy-de-Louga, Saint-Julien, Sainte-Luce (Lesp. vol. 10); il faut y

- ajouter Bourdeilles, Manzac, Mareuil et Montagnier (panc. de l'év. *ibid.*). Les domaines de l'abb. étaient divisés en quatre prévôtés : Prepositura de Perducio, de Podio Archambaudi, de Pomeriis aliàs de Pruneris et de Capellâ Montis Aurelli (*ibid.*).  
 Voc. de l'église paroissiale : Notre-Dame.  
 Châtel. s'étendant sur 3 paroisses, 1365 (Lesp. vol. 10) : Brantôme, Cantillac et Saint-Pardoux-de-Feix.  
 Les armes de la ville de Brantôme sont : *d'azur à une fasce d'argent, chargée de 3 lions de sable, accompagnée de 3 fleurs de lys d'or, deux en chef et une en pointe* (Chron. du Périgord, t. I).  
**BRASMIE (LA)**, c<sup>ne</sup> de la Linde. — *Maynam. de la Brasmia*, 1460 (Liv. Nof. p. 80).  
**BRASSAC**, dit LE GRAND-BRASSAC, c<sup>ne</sup>, c<sup>on</sup> de Montagnier. — *Brassacum* (pouillé du XIII<sup>e</sup> siècle). — *Brassac*, 1382 (P. V. M.).  
 Anc. rep. noble. — Justice sur Brassac, 1760 (Alm. de Guy). — Patron : saint Pierre-ès-Liens.  
**BRASSAC**, c<sup>ne</sup> de Lussac. — *Riperia de Brassac*, 1490. — *Barssac*, 1535 (Lesp. 65).  
**BRASSAC (GRAND ET PETIT)**, h. c<sup>ne</sup> de la Bouquerie (B.).  
**BRASSÈRES (LES)**, lieu-dit, c<sup>ne</sup> de Tursac (cad.).  
**BRASSERIES (LES)**, h. c<sup>ne</sup> de Manzac (S. Post.). — *Vadium Brassadense*, 1271 (Lesp. 34, arch. de Saint-Astier). — *Las Brassadias*, 1372 (Périg. M. H. 41, 5).  
**BRAULEN (HAUT ET BAS)**, h. c<sup>ne</sup> de Calviac. — *Braulen*, 1467 (arch. de Paluel).  
**BRAYAT**, lieu, c<sup>ne</sup> de Gardone.  
**BREDIER**, chapelle, c<sup>ne</sup> de Maurens (B.). — *Domus de Breda, dioc. Petrag.* 1317 (Lesp. Bull. Jean XXII).  
 Maison de l'ordre de Grandmont, unie au prieuré de Garrige, dioc. d'Agen.  
**BREGADOU (LE)**, lieu-dit, c<sup>ne</sup> de Beynac (cad.).  
**BRÈGE (LA)**, c<sup>ne</sup> de Chantérac. — *Landes dites de la Brège* (inv. du Puy-Saint-Astier).  
**BRÈGE-DALLES**, h. c<sup>ne</sup> d'Aubas.  
**BREGÈRE (BOST-)**, lieu-dit, c<sup>ne</sup> de Tanniès (cad.).  
**BREGIDOUX (LES)**, h. c<sup>ne</sup> de Fauquierolles. — *Guilhonets*, 1651 (Homm. arch. de la Gir.).  
**BREGIÉROUX**, h. c<sup>ne</sup> d'Hautefort (A. Jud.).  
**BREGUELADE**, c<sup>ne</sup> de Carves. — *Factum de la Bregualada*, 1459 (arch. de la Gir. Belvez).  
**BREIL**, bois, c<sup>ne</sup> de Saint-Sauveur. — *Al Breil*, 1659 (Acte not.).  
**BREIL (BARTE-DEL-)**, taillis, c<sup>ne</sup> de Gaulegeac (A. Jud.).  
**BREIL (COSTE-DEL-)**, taillis, c<sup>ne</sup> de Pressignac (A. Jud.).  
**BREIL (LE)**, bois, c<sup>ne</sup> de Bersac. — *Al Breilh*, 1411 (ch. Mourcin).  
**BREIL (LE)**, h. c<sup>ne</sup> de Boisse.  
**BREIL (LE)**, lieu, c<sup>ne</sup> de Cabans.  
**BREIL (LE)**, h. c<sup>ne</sup> de Grives (terr. de Saint-Pompon).  
**BREIL (LE)**, h. c<sup>ne</sup> de Lanquais. — Anciennement *Magdals*, 1484. — *El Bruelh*, 1506 (arch. de Lanquais). — *El Breilh*, 1557 (*ibid.*). — *Repaire de Madalès*, 1744 (*ibid.*).  
**BREIL (LE)**, h. c<sup>ne</sup> de Maurens (A. Jud.).  
**BREIL (LE)**, lieu-dit, c<sup>ne</sup> de Monsac.  
**BREIL (LE)**, lieu-dit, c<sup>ne</sup> de Montaut.  
**BREIL (LE)**, taillis, c<sup>ne</sup> de Saint-André-Alas (A. Jud.).  
**BREIL (LE)**, ténem. c<sup>ne</sup> de Saint-Aubin-de-Lanquais, dép. du fief de la Barde (terr. de Lanquais).  
**BREIL (LE)**, c<sup>ne</sup> de Saint-Léon-Issigeac.  
**BREIL (LE)**, h. c<sup>ne</sup> de Sales-de-Belvez.  
**BREIL (LE)**, h. c<sup>ne</sup> de Tanniès.  
**BREIN**, h. c<sup>ne</sup> de Saint-Pardoux-la-Rivière.  
**BREIX**, h. c<sup>ne</sup> de Saint-Sulpice-de-Romagnac (B.).  
**BRELE (LA)**, pré et lieu-dit dans le vallon, c<sup>ne</sup> de Lanquais (cad.).  
**BRENAC**, vill. c<sup>ne</sup> de Montignac. — *Fossati ville de Brenac*, 1251 (arch. de Pau, Saint-Amand-de-Coli). — *Brenas* (pouillé du XIII<sup>e</sup> siècle). — *Sanct. Georgius de Brenaco*, 1481 (Lesp. 37).  
 Anc. ville close et prieuré dép. de l'abb. de Saint-Amand-de-Coli.  
**BRENIL (LE)**, h. c<sup>ne</sup> de Bergerac.  
**BRENOUTREN (LA)**, bois, c<sup>ne</sup> de Mayac (A. Jud.).  
**BRES (LES)**, h. c<sup>ne</sup> d'Ales (B.).  
**BRESCHARDIE (LA) ?** c<sup>ne</sup> de Grun. — *Tenentia de la Breschardia*. . . 1475 (Dives, 1, 124).  
**BRESIDOU**, mét. c<sup>ne</sup> de Fougueyrolles (S. Post.).  
**BRESSAC**, dom. c<sup>ne</sup> de Sainte-Foy-de-Longa (A. Jud.).  
**BRESUS (LES)**, éc. c<sup>ne</sup> de Marnac (B.).  
**BRET (LE)**, h. c<sup>ne</sup> de Montagnier (B.).  
**BRETAILLAC ?** — *Eccl. de Bretaillac, archip. de Exidotio*, 1554 (panc. de l'év.).  
**BRETANGES**, h. c<sup>ne</sup> de Beaussac.  
**BRETARIE (LA) ?** c<sup>ne</sup> de Saint-Laurent-des-Bâtons. — *Maynam. de la Bretaria*, 1455 (Liv. Nof. 46).  
**BREtenORD**, h. c<sup>ne</sup> de Montpeyroux. — *Sancta Maria de Brethanor vel Brethenor*, 1081 (abb. de Saint-Florent). — *Bretonorium*, 1122. — *Bretenor*, 1186 (Lesp. 33, confirm. à l'abb. de Saint-Florent). — *Bretenos* (pouillé du XIII<sup>e</sup> siècle).  
 Prieuré annexé anc<sup>t</sup> à celui de Montcarret.  
**BREtenORD**, anc. forêt, c<sup>ne</sup> de Villefranche-de-Lonchapt. — *Foresta de Bretenox*, 1306 (terr. arch. de B. 288). — *Forêt de Saint-Clau* ou *Bretomard* (Sous-préf. de Bergerac, carton *La Bessède*, an x).  
**BREtenOS**, c<sup>ne</sup> de Campagne. — *Fort Espina sive Bretenos*, 1295 (Lesp. 47). — *Tenement de la Fage* ou *Bretounous* (arpent. 1677). — Anc. rep. noble.

- BRETELOS, h. c<sup>ne</sup> de Chaluset.  
 BRETELOS, h. c<sup>ne</sup> de Jumillac (S. Post.).  
 BRETELOS, h. c<sup>ne</sup> de Saint-Paul-la-Roche. — *Bretenous* (B.).  
 BRETIGNERAS, h. c<sup>ne</sup> de Coulaures.  
 BRETONESQUE, h. c<sup>ne</sup> de Lussas, 1535, dépendant du repaire de Migo-Folquier (Lesp. 65).  
 BRETONIE (LA), h. c<sup>ne</sup> de Proissans.  
 BRETOU (PLAINE-DE), c<sup>ne</sup> de Rouquette-d'Eymet (A. Jud.).  
 BRETOUX (LES), h. c<sup>ne</sup> de Cornille (B.).  
 BRETOUX (LES), h. c<sup>ne</sup> du Coux (B.).  
 BRETTE, éc. c<sup>ne</sup> de Campagnac-lez-Quercy (B.).  
 BREUIL, c<sup>ne</sup> d'Anesse. — *Brolhium*, 1457 (Lesp. 80).  
 BREUIL, c<sup>ne</sup> de Saint-Alvère. — *Costa de Brolhio*, 1455 (Liv. Nof. 45).  
 BREUIL, h. c<sup>ne</sup> de Sensesac.  
 BREUIL (A L'ÉTANG-LE-), taillis, c<sup>ne</sup> de Saint-Géry (A. Jud.).  
 BREUIL (GRAND ET PETIT), h. c<sup>ne</sup> de la Force (B.).  
 BREUIL (GRANGE-DE-), éc. c<sup>ne</sup> de Champagne (B.).  
 BREUIL (LE), c<sup>ne</sup> d'Ajat-Thenon. — *Hospitium de Brolhio*, 1365 (Lesp. 26).  
 BREUIL (LE), h. c<sup>ne</sup> d'Atur. — Rep. noble.  
 BREUIL (LE), éc. c<sup>ne</sup> d'Auriac-de-Bourzac (B.).  
 BREUIL (LE), h. c<sup>ne</sup> de Beauregard-Villambard. — *Brolhium*, 1317 (Périg. M. H. 41, 2).  
 BREUIL (LE), h. c<sup>ne</sup> de Beaune-Neuic.  
 BREUIL (LE), h. c<sup>ne</sup> de Bourg-de-Maisons.  
 BREUIL (LE), h. c<sup>ne</sup> du Bugue (B.).  
 BREUIL (LE), éc. c<sup>ne</sup> de Castelnau (B.).  
 BREUIL (LE), c<sup>ne</sup> de Celle. — *Le Breuilh*, 1659 (Acte not.).  
 BREUIL (LE) ? — *Brolhium de la Marcha*, 1254 (cart. de Chancelade). — *Bordaria del Bruh de la Marcha* (*ibid.*).  
 BREUIL (LE), h. c<sup>ne</sup> de la Chapelle-au-Barcil (B.).  
 BREUIL (LE), lieu, c<sup>ne</sup> de Chatres.  
 BREUIL (LE), h. c<sup>ne</sup> de Condat, c<sup>ne</sup> de Champagnac (B.).  
 BREUIL (LE), h. c<sup>ne</sup> de Corgnac (B.).  
 BREUIL (LE), lieu, c<sup>ne</sup> du Coux. — Anc. maison noble.  
 BREUIL (LE), éc. c<sup>ne</sup> de Cumont (B.).  
 BREUIL (LE), éc. c<sup>ne</sup> d'Eyzerat (B.).  
 BREUIL (LE), h. c<sup>ne</sup> de Fanlac (B.).  
 BREUIL (LE), h. c<sup>ne</sup> de Grives (B.).  
 BREUIL (LE), éc. c<sup>ne</sup> d'Issac (B.).  
 BREUIL (LE), éc. c<sup>ne</sup> de Journiac.  
 BREUIL (LE), h. c<sup>ne</sup> de la Linde.  
 BREUIL (LE), h. c<sup>ne</sup> de Marnac (B.).  
 BREUIL (LE), h. c<sup>ne</sup> de Marquays (B.).  
 BREUIL (LE), vill. c<sup>ne</sup> de Mensignac. — *Brolhium*, 1290 (ch. Mourcin).  
 BREUIL (LE), h. c<sup>ne</sup> de Millac-de-Nontron (S. Post.).  
 BREUIL (LE), h. c<sup>ne</sup> de Montagnac-la-Crempe. — *Breuilh*, 1670 (Acte not.).  
 BREUIL (LE), éc. c<sup>ne</sup> de Montignac-sur-Vézère.  
 BREUIL (LE), h. c<sup>ne</sup> de Montren. — *Brolhium*, XIII<sup>e</sup> siècle (Lesp. 81).  
 BREUIL (LE), mét. c<sup>ne</sup> de Mouleydier.  
 BREUIL (LE), éc. c<sup>ne</sup> de Negrondes (B.).  
 BREUIL (LE), lieu, c<sup>ne</sup> de Payzac.  
 BREUIL (LE), c<sup>ne</sup> de Saint-Antoine-d'Auberoche. — *Hospitium de Brolhio*, 1407 (Général. de Rastignac).  
 BREUIL (LE), sect. de la c<sup>ne</sup> de Saint-Antoine-de-Breuil. — *Bruculh* (pouillé du XIII<sup>e</sup> siècle). — *Brolhium*, 1306 (terr. de Montravel, n<sup>o</sup> 288). — *Brolhium*, 1456 (Lesp.). — *Breuilh* (Cal. adm.).  
 Voc. Saint-Pierre.  
 BREUIL (LE), taillis et chat. c<sup>ne</sup> de Sainte-Croix, c<sup>ne</sup> de Beaumont (A. Jud.).  
 BREUIL (LE), deux éc. c<sup>ne</sup> de Saint-Geniez (B.).  
 BREUIL (LE), c<sup>ne</sup> de Saint-Jean-d'Ataux, 1492 (inv. du Puy-Saint-Astier).  
 BREUIL (LE), h. c<sup>ne</sup> de Saint-Laurent-de-Castelnau. — *Masus del Breuilh*, 1459 (arch. de la Gir. Belvez).  
 BREUIL (LE), h. c<sup>ne</sup> de Saint-Martial-de-Viveyrols.  
 BREUIL (LE), lieu, c<sup>ne</sup> de Saint-Martin-des-Combes. — *Tenem. de Brolhio*, 1322 (Lesp. 59).  
 BREUIL (LE), c<sup>ne</sup> de Saint-Naixent. — *El Breuilh*, 1478. — Forêt dép. de la comm<sup>ne</sup> de Saint-Naixent, 1502 (O. S. J.). — Anc. fief, autrement *la Baume*, 1744 (Not. de B.).  
 BREUIL (LE), éc. et m<sup>in</sup>, c<sup>ne</sup> de Saint-Pierre-de-Frugie. — *Hospitium de Brolhio*, 1341 (Général. de Rastignac).  
 BREUIL (LE), éc. c<sup>ne</sup> de Saint-Pompon.  
 BREUIL (LE), h. c<sup>ne</sup> de Saint-Raphaël.  
 BREUIL (LE), lieu, c<sup>ne</sup> de Saint-Victor. — *Masus de Brolhio*, 1308 (Périg. M. H. 41, 2).  
 BREUIL (LE), section de la c<sup>ne</sup> de Sales-de-Belvez (cad.).  
 BREUIL (LE), nom d'une hauteur qui domine la ville de Sarlat.  
 BREUIL (LE), domaine, c<sup>ne</sup> de Savignac-le-Drier.  
 BREUIL (LE), lieu-dit, c<sup>ne</sup> de Trélassac.  
 BREUIL (LE), h. c<sup>ne</sup> de Trémolac. — *Tenem. de Brolhio*, 1470 (Liv. Nof. 59).  
 BREUIL (LE), h. c<sup>ne</sup> de Vallereuil (B.).  
 BREUIL (LE), habit. c<sup>ne</sup> de Verteillac.  
 BREUIL (LE), h. c<sup>ne</sup> de Verteillac (B.).  
 BREUIL (LE), c<sup>ne</sup>, c<sup>ne</sup> de Vern. — *Breuilh* (Lesp. 27, pouillé du XIII<sup>e</sup> siècle). — *Brolhium*, 1276 (Lesp. Chap. de Saint-Front).  
 Patron : saint Roch; coll. l'évêque.  
 Anc. rep. noble, ayant haute justice sur le Breuil, 1760 (Alm. de Guy.).

- BREUIL (LE), h. c<sup>ne</sup> de Veyrines-Dome (B.).
- BREUIL (LE), sect. de la c<sup>ne</sup> de Villablard (cad.).
- BREUIL (LE BOST-DE-), h. c<sup>ne</sup> de Saint-Germain-des-Prés.
- BREUIL (LE GRAND-), h. c<sup>ne</sup> de Saint-Martial-de-Valette (B.).
- BREUIL (LE GRAND et LE PETIT), h. c<sup>ne</sup> de Saint-Chamassy (B.).
- BREUIL (PETIT-), éc. près de la ville de Nontron.
- BREUIL-DE-LA-RENOLPHIE (LE), lieu, c<sup>ne</sup> de la Chapelle-Grésignac.
- BREUILLAUX, lieu, c<sup>ne</sup> de Tocane.
- BREUILLET (LE), h. c<sup>ne</sup> de Veyrines.
- BREYSSOU (LE), ruiss. aff. du Drot, qui prend sa source à Saint-Cassien.
- BRIAL (LE), c<sup>ne</sup> de Saint-Marcel. — *Ten. del Brial*, 1730 (Acte not.).
- BRIANÇON, c<sup>ne</sup> de Verteillac. — Anc. rep. noble.
- BRIANDS (LES PETITS-), h. c<sup>ne</sup> de Razac-de-Saussignac (B.).
- BRIANTIS, c<sup>ne</sup> de Tocane, 1772 (Lesp. Dénombr. de Montardit).
- BRIA, h. c<sup>ne</sup> de la Rouquette-d'Eymet, 1660 (Acte not.).
- BRIAS (LE), c<sup>ne</sup> de Bourg-de-Maisons (cad.).
- BRIAS (LE), h. c<sup>ne</sup> du Port-de-Sainte-Foy (A. Jud.).
- BRIASSE (LA), h. c<sup>ne</sup> de Bergerac.
- BRIASSE (LA), lieu-dit, c<sup>ne</sup> de Liorac, 1728 (Not. de Mouleydier).
- BRIASSE (LA), pré, c<sup>ne</sup> de la Monzie-Montastruc (A. Jud.).
- BRIASSE (LA), h. c<sup>ne</sup> de Mussidan.
- BRIASSE (LA), lieu-dit, c<sup>ne</sup> de Saint-Félix-de-Villadeix. — *La Briasse ou Deseix*, 1656 (Acte not.).
- BRIASSOU (LE), lieu-dit, c<sup>ne</sup> de Castel (cad.).
- BRIASSOU (LE), lieu-dit, c<sup>ne</sup> de Tursac (cad.).
- BRIAULET (LE), h. c<sup>ne</sup> de Saint-Estèphe.
- BRICABRAS, h. c<sup>ne</sup> de Saint-Médard-de-Gurson.
- BRIDARIAS, h. c<sup>ne</sup> de Saint-Estèphe-Nontron (B.).
- BRIDE (LA), rue à Périgueux. — *Platea vocata la Brida*, 1450 (Périg. M. H. 7).
- BRIDENECHIE (LA), h. c<sup>ne</sup> de Génis (S. Post.).
- BRIDERIE (LA), éc. c<sup>ne</sup> de Saint-Pardoux-la-Rivière.
- BRIDET, h. c<sup>ne</sup> de Bergerac.
- BRIDISTÉNE (LA), h. c<sup>ne</sup> de Thenon.
- BRIDOIRE, c<sup>ne</sup> de Rouffignac, c<sup>ne</sup> de Sigoulès. — *Buridorium* (cart. de la Grande-Sauve). — *Brujdora*, 1226 (donat. à Robert d'Arbrissel, Lesp. 37). — *Castrum de Bridoira, Bridoyra*, 1273 (Homm. de Marg. de Turenne). — *Bridoria*, 1343 (Lesp. Homm. à l'év. de Sarlat). — *Bridouyre*, 1743 (Acte not.).  
Anc. rep. noble relevant au xiv<sup>e</sup> siècle de la châtel. de Bergerac, et ayant depuis haute justice sur
- Ribagnac, Singleyrac, Rouffignac, 1760 (Aim. de Guy.).
- BRIDOYRE ou SAINTE-AULAYE, c<sup>ne</sup> de Saint-Antoine-de-Breuil, 1724 (Homm. de Montravail; arch. de la Gir.).
- BRIE, c<sup>ne</sup> de Saint-Martin-de-Fressengeas. — Anc. rep. noble, 1334 (Lesp.).
- BRIE (LA), éc. c<sup>ne</sup> de Bergerac.
- BRIEUDET, h. c<sup>ne</sup> de Saint-Estèphe.
- BRIGNAC, bourg de Limeuil. — *Hospitium de Brinhac*, 1459 (Philipparie, 88).
- BRIGNAC, h. c<sup>ne</sup> de Saint-Chamassy, 1459 (B.). — *Masus de Brinhac* (arch. de la Gir. Belvez).
- BRIGNAC, h. c<sup>ne</sup> de Tourtoyrac (S. Post.). — *Brignas*, 1758 (Not. de P.).
- BRIGNAC, h. c<sup>ne</sup> du Vieux-Marcueil (S. Post.).
- BRILLONE (LA), h. c<sup>ne</sup> de Lanquais.
- BRINHIE? m<sup>ie</sup> sur le Caudau, c<sup>ne</sup> de Saint-Félix-la-Linde. — *Mol. de Brinhia*, 1344 (Périg. M. H. 41, 5).
- BRIOLET (LE), h. c<sup>ne</sup> de Saint-Estèphe (S. Post.). — *Le Briaudet* (Ann. d'agric. de la Dordogne).
- BRIQUETS (LES), c<sup>ne</sup> de Saint-Mayme-de-Péreyrol, 1730.
- BRIS, c<sup>ne</sup> de Saint-Just. — *Bris*, 1324 (Coll. de Lanquais).
- BRISONIE (LA)? c<sup>ne</sup> de Vallereuil. — *La Brisonia*, 1320 (Périg. M. H. t. II).
- BROCARIE (LA), près de Belvez. — *A la Brocaria*, 1459 (arch. de la Gir. Belvez).
- BROCARIES, éc. c<sup>ne</sup> de Varennes, autrement dit *la Rivière* (terr. de Lanquais).
- BROCHANCIE (LA), c<sup>ne</sup> de Cubjat (B.). — *Affarium de la Brochandia*, 1224 (Périg. M. H. 22, 3). — *Brouchancie* (A. Jud.).
- BROCHARD, c<sup>ne</sup> de Saint-Front-d'Alemps. — Anc. rep. noble (Chron. du Périg. II, p. 178).
- BROLIE (LA), lieu-dit, c<sup>ne</sup> de Castel.
- BROLIE (LA)? c<sup>ne</sup> de Montaut. — *A la Brolia*, 1273 (ms de Wolf.).
- BROMEGA (LA)? lieu dit, c<sup>ne</sup> de Sainte-Radegonde. — *La Bromega justa motam de Rocapina*, 1270 (Homm. au roi d'Angleterre, Gaignères, vol. II).
- BROSCANACA? c<sup>ne</sup> de Sainte-Foy-de-Belvez. — *A Broscanaca*, 1351 (Belvez).
- BROTA, anc. nom du moulin dit moulin Brillé, c<sup>ne</sup> de Saint-Paul-de-Serre (Dives).
- BROUCHAUD, c<sup>ne</sup>, c<sup>ne</sup> de Thenon. — *Brochat* (pouillé du xiii<sup>e</sup> siècle). — *Brochalh* (Lesp. 88, Châtell.). — *Brochal*, 1453 (Lesp. 79). — *Brochaut*, 1566 (panc. de l'év.).  
Patron : saint Pierre-ès-Liens; coll. l'évêque.



- BROUDICHERAS (LAS), taillis, c<sup>nc</sup> de Saint-Astier (A. Jud.).
- BROUDISSOUX, taillis, c<sup>nc</sup> des Lesches (A. Jud.).
- BROU-DU-LAC, lieu-dit, c<sup>nc</sup> de Saint-Cyprien (cad.).
- BROUGEZIES (LES), h. c<sup>nc</sup> de Saint-Chamassy (B.).
- BROUGNOU (LE), éc. c<sup>nc</sup> de Dome (cad.).
- BROUILLAC, h. c<sup>nc</sup> de Belvez. — Lieu appelé *al Brouillac* (Belvez, reg. 1462).
- BROUILLAC, h. c<sup>nc</sup> de Génis (S. Post.).
- BROUILLAC, éc. c<sup>nc</sup> de Saint-Félix-de-Bourdeilles (S. Post.). — *Brolhacum*, 1400 (Lesp. Homm.).
- BROUILLAC, lieu-dit, c<sup>nc</sup> de St-Pardoux-la-Rivière (cad.).
- BROUILLAC (LE PETIT-), h. c<sup>nc</sup> de Saint-Médard-d'Excideuil (B.).
- BROUILLAGUET, lieu-dit, c<sup>nc</sup> de Marcillac (A. Jud.).
- BROUILLAS, m. isolée, c<sup>nc</sup> de Saint-Angel (S. Post.).
- BROUILLAS (A LAS), taillis, c<sup>nc</sup> de Tourtoyrac (A. Jud.).
- BROUILLAT (LE), h. c<sup>nc</sup> de Léguillac-de-Cercles. — *Brouillat*, 1735 (Acte not.).
- BROUILLATOUX (LES), h. c<sup>nc</sup> du Coux (B.).
- BROUILLAUD, h. c<sup>nc</sup> de Biras.
- BROUILLAUD, c<sup>nc</sup> de Saint-Astier (A. Jud.). — Anc. rep. noble.
- BROUILLAUD, forge, c<sup>nc</sup> de Savignac-Nontron (S. Post.).
- BROUILLAYRÉ (LE), pic le plus élevé de l'arrond. de Sarlat, à 1 kilomètre de cette ville; son sommet est à 900 pieds au-dessus du niveau de la Dordogne devant Dome. Du haut du Brouillayré on distingue le Cantal, et les cimes des dép<sup>ts</sup> de l'Aveyron, de la Corrèze, du Lot et de la Haute-Vienne terminent l'horizon (Jouanet, *Statist. de l'arrond. de Sarlat*).
- BROUILLET, h. c<sup>nc</sup> de la Boissière-d'Ans (S. Post.).
- BROUILLET, maison ancienne dans le bourg de Cubjat (A. Jud.).
- BROUILLET, h. c<sup>nc</sup> de Lanquais.
- BROUILLET, c<sup>nc</sup> de Saint-Martin-des-Combes. — *Tén. de Brothet*, 1317 (Périg. M. H. 41, 2).
- BROUILLET, h. c<sup>nc</sup> de Veyrines-Dome (S. Post.).
- BROUILLET (LE), c<sup>nc</sup> de Jumillac. — *Al Brothet*, 1419 — *Le Brothet*, 1518 (O. S. J.).
- BROUILLET (LE), éc. c<sup>nc</sup> de Ligueux (B.).
- BROUILLET (LE), h. c<sup>nc</sup> de Monesteyrol.
- BROUILLET (LE), 1550 (Dénombr. de la châtell. de Ribérac, Lesp. 52).
- BROUILLET (LES), lieu, c<sup>nc</sup> de Clermont-de-Beauregard.
- BROUILLETIE (LA) ? anc. rep. noble et m<sup>ns</sup>, c<sup>nc</sup> de Grignol. — *La Brothetia*, 1490 (Div. 2, p. 136).
- BROUILLETS (LES), anc. rep. noble, c<sup>nc</sup> de Saint-Pardoux-d'Ans (cad.).
- BROUILLIE (LA), lieu-dit, c<sup>nc</sup> de Proissans (cad.).
- BROUILLOL (COMBE-DE-), lieu-dit, c<sup>nc</sup> de Saint-Avit-Rivière (A. Jud.).
- BROUILLOL (LE), h. c<sup>nc</sup> de Monferrand, c<sup>nc</sup> de Beaumont.
- BROUILLOU, h. c<sup>nc</sup> de Biras.
- BROULHOROL (AL), terre, c<sup>nc</sup> de Saint-Avit-Senieur, 1711 (Rec.).
- BROULOU, h. c<sup>nc</sup> de Villac (B.).
- BROUMET, b. c<sup>nc</sup> de Marsalès. — *Bromet*, 1742 (Acte not.).
- BROUMET, h. c<sup>nc</sup> de Saint-Avit-Rivière (B.).
- BROUNGOUYRE, taillis, c<sup>nc</sup> de la Linde (cad.).
- BROUSSANEIX, h. c<sup>nc</sup> de Firbeix (B.).
- BROUSSAS, h. c<sup>nc</sup> de Coursac (B.). — *Broussac* (A. Jud.).
- BROUSSAS, lieu, c<sup>nc</sup> d'Échourgnac, c<sup>nc</sup> de Montpont.
- BROUSSAS (LAS), c<sup>nc</sup> de Saint-Médard-de-Mussidan. — *Las Broussas*, 1772 (Dénombr. de Montardit).
- BROUSSAS (LAS), taillis, c<sup>nc</sup> de Savignac-les-Églises (A. Jud.).
- BROUSSAUDIE (LA), c<sup>nc</sup> de Chantérac, 1455 (inv. du Puy-Saint-Astier).
- BROUSSAUDIE (LA), c<sup>nc</sup> de Saint-Aquilin, 1540 (inv. du Puy-Saint-Astier).
- BROUSSE, h. c<sup>nc</sup> de Bergerac.
- BROUSSE, c<sup>nc</sup> de Faux, ténement (act. not. 1743).
- BROUSSE, h. c<sup>nc</sup> de Sainte-Foy-de-Belvez (B.).
- BROUSSE (FORÊT DE PUYMARTIN, dite LA), c<sup>nc</sup> de Saint-Pierre-de-Cole (O. S. J.).
- BROUSSE (LA), h. c<sup>nc</sup> d'Abjat-de-Nontron (B.).
- BROUSSE (LA), éc. c<sup>nc</sup> d'Agonac. — Anc. rep. noble, 1725 (Acte not.).
- BROUSSE (LA), c<sup>nc</sup> de Bassillac. — *La Brossa*, 1474 (ch. Mourcin).
- BROUSSE (LA), lieu, c<sup>nc</sup> de Beauregard.
- BROUSSE (LA), c<sup>nc</sup> de Celle. — *La Vauve de Broussas*, 1269 (Lesp. 81, p. 18). — *Las Broussas*, 1639 (Acte not.).
- BROUSSE (LA), h. c<sup>nc</sup> de Cercles.
- BROUSSE (LA), h. c<sup>nc</sup> de Chalagnac. — *La Brossa, Brossa Magra*, 1471 (Dives, 1, 80).
- BROUSSE (LA), c<sup>nc</sup> de Chantérac, 1417 (inv. du Puy-Saint-Astier).
- BROUSSE (LA), c<sup>nc</sup> du Coux. — *Mansus de la Brossa*, 1413 (arch. de la Gir. Bigaroque).
- BROUSSE (LA), c<sup>nc</sup> d'Eygurande. — *La Brossa*, 1315 (Lesp. 82).
- BROUSSE (LA), h. c<sup>nc</sup> d'Eyliac.
- BROUSSE (LA), c<sup>nc</sup> de Fanlac.
- BROUSSE (LA) OU CHÂTEAU-NOIR, h. c<sup>nc</sup> de Grignol (S. Post.).
- BROUSSE (LA), h. c<sup>nc</sup> de Lussas (B.).
- BROUSSE (LA), h. c<sup>nc</sup> de Mialet (S. Post.).
- BROUSSE (LA), c<sup>nc</sup> de Montagnac-la-Crempse. — *La Grange*, 1673 (Acte not.).

- BROUSSE (LA), lieu, c<sup>ne</sup> de Peyrignac.  
 BROUSSE (LA), bois, c<sup>ne</sup> de Saint-Alvère. — *La Bosc de la Brossa de Cavavelh*, 1454 (Liv. Nof. 29).  
 BROUSSE (LA), h. c<sup>ne</sup> de Saint-Antoine (S. Post.).  
 BROUSSE (LA), c<sup>ne</sup> de Saint-Chamassy. — *Factum de la Brossa*, 1459 (arch. de la Gir. Belvez).  
 BROUSSE (LA), h. c<sup>ne</sup> de Saint-Paul-la-Roche.  
 BROUSSE (LA), c<sup>ne</sup> de Saint-Sulpice-d'Excideuil. — Rep. noble (Mém. d'Albret).  
 BROUSSE (LA), h. c<sup>ne</sup> de Valeuil.  
 BROUSSE (LA), c<sup>ne</sup> de Velines. — *A la Brossa*, XIII<sup>e</sup> s<sup>c</sup> (terr. de Montravel).  
 BROUSSE (LA), c<sup>ne</sup> de Vic. — *Nemus voc. de la Brossa*, 1479 (Liv. N. 26). — *Les Malets*, autrement *la Brousse* (Reconn. 1649).  
 BROUSSEBOURT ? c<sup>ne</sup> de Grun. — *Mayn. de Brussabourt*, 1499 (Lesp. arch. de Périgueux).  
 BROUSSE-MAIGRE, lieu-dit, c<sup>ne</sup> de Manzac (cad.).  
 BROUSSES (LES), éc. c<sup>ne</sup> de Burée (B.).  
 BROUSSES (LES), c<sup>ne</sup> de Champagnac. — *May. de las Broussas*, 1460 (O. S. J.). — Dép. de la comm<sup>is</sup> de Puymartin.  
 BROUSSES (LES), h. c<sup>ne</sup> de Champniers (B.).  
 BROUSSES (LES), h. c<sup>ne</sup> de la Chapelle-Montabourlet (B.).  
 BROUSSES (LES), h. c<sup>ne</sup> de Coursac. — *Brousses*, 1669 (Acte not.).  
 BROUSSES (LES), h. c<sup>ne</sup> de Javerlhac (B.).  
 BROUSSES (LES), c<sup>ne</sup> de Saint-Aquilin, 1661 (Acte not.).  
 BROUSSES (LES), habitation, c<sup>ne</sup> de Sainte-Croix-de-Mareuil (B.).  
 BROUSSES (LES), c<sup>ne</sup> de Saint-Julien-de-Crempse, 1650 (Acte not.).  
 BROUSSES (LES), h. c<sup>ne</sup> de Soudat (B.).  
 BROUSSES (LES), lieu-dit, c<sup>ne</sup> de Villeteureix (cad.).  
 BROUSSET, h. c<sup>ne</sup> de Neuvic (B.).  
 BROUSSEYROL (LE), lieu-dit, c<sup>ne</sup> de la Trape (cad.).  
 BROUSSALOU (LE), lieu-dit, c<sup>ne</sup> de Prats-de-Carlux (cad.).  
 BROUSSIER-MEZIER, taillis, c<sup>ne</sup> de Fontenilles (cad.).  
 BROUSSILHOU (LE), h. c<sup>ne</sup> de Saint-Aignan-d'Hautefort.  
 BROUSSILHOU (LES), éc. c<sup>ne</sup> de Saint-Jean-d'Estissac (A. Jud.).  
 BROUX, h. c<sup>ne</sup> d'Eylac.  
 BROYOT, lieu, c<sup>ne</sup> de Coursac.  
 BROZA ? c<sup>ne</sup> de Limeuil. — *Mansus de la Broza*, 1221 (Lesp. 37).  
 BRU (LE), h. c<sup>ne</sup> du Coux. — *Mansus del Bru*, 1463 (arch. de la Gir. Bigaroque).  
 BRU (LE), h. c<sup>ne</sup> de Pazayac (B.).  
 BRUC, sect. de la c<sup>ne</sup> de Grignol. — *Bruc*, 1380 (P. V. M.). — *Brucun*, 1327 (Lesp. 80).  
 BRUC, m. is. c<sup>ne</sup> de Saint-Germain-des-Prés (S. Post.).  
 BRUC (LE), h. c<sup>ne</sup> de Villedieu.  
 BRUDOU (LE), lieu-dit, c<sup>ne</sup> de Beynac (cad.).  
 BRUGAL, anc. nom du m<sup>is</sup> du port de Lanquais, c<sup>ne</sup> de Varennes, 1603 (Acte not.).  
 BRUGAL, port sur la Dordogne, c<sup>ne</sup> de Saint-Caprais, en face du m<sup>is</sup> Brugal, c<sup>ne</sup> de Varennes. — *Portus del Brugal*, 1460 (Liv. Nof. 89).  
 BRUGAL, taillis de châtaigniers, c<sup>ne</sup> de Saint-Cyprien (cad.).  
 BRUGAL, taillis, c<sup>ne</sup> de St-Laurent-des-Bâtons (A. Jud.).  
 BRUGAL (LE), h. c<sup>ne</sup> de Tursac.  
 BRUGALOU (LE), lieu-dit, c<sup>ne</sup> de Vezac (cad.).  
 BRUGAU (LE), h. c<sup>ne</sup> de Saint-André-Alas (B.).  
 BRUGE (LA), c<sup>ne</sup> de Villars. — *Maynam. de las Bruges*, 1350 (Lesp. Généal. de Chabans).  
 BRUGEAU (LE), h. c<sup>ne</sup> de Coursac.  
 BRUGE-BRULADE (LA), lieu-dit, c<sup>ne</sup> de Queyssac (cad.).  
 BRUGEDOUX (LES), taillis, c<sup>ne</sup> de Montagnac-la-Crempse (A. Jud.).  
 BRUGÈRE (LA), h. c<sup>ne</sup> d'Angoisse (S. Post.).  
 BRUGÈRE (LA), h. c<sup>ne</sup> de Bussac (B.).  
 BRUGÈRE (LA), h. c<sup>ne</sup> de Montagnac-la-Crempse (S. Post.). — *La Brugièrre*, 1519 (inv. du Puy-Saint-Astier).  
 BRUGÈRE (LA), h. c<sup>ne</sup> de Sainte-Trie (S. Post.).  
 BRUGÈRE (LA), sect. de la c<sup>ne</sup> de Thiviers (cad.). — *Brugièrre*, 1503.  
 BRUGESSOU, c<sup>ne</sup> de Montagnac-la-Crempse, 1457 (inv. du Puy-Saint-Astier).  
 BRUGIER (LE), bois, c<sup>ne</sup> de Minzac (A. Jud.).  
 BRUGIÈRE (LA), h. c<sup>ne</sup> de Boulzac, 1730 (Acte not.).  
 BRUGIÈRE (LA), h. c<sup>ne</sup> de Saint-Martin-de-Fressengeas (S. Post.).  
 BRUGIES (LES), taillis, c<sup>ne</sup> de Saint-Martin-de-Gurson (A. Jud.).  
 BRUGUERIE (LA), sect. de la c<sup>ne</sup> de Saint-Alvère (cad.). — *La Brocaria*, 1455 (Liv. N. 27).  
 BRUGUET (LE), terre, c<sup>ne</sup> de Saint-Cyprien (cad.).  
 BRULADE (LA PEYRE), m. is. c<sup>ne</sup> de la Canéda (cad.).  
 BRULADES (LES FORÊTS), bois tenant aux bois de Jovelle, c<sup>ne</sup> de la Tour-Blanche.  
 BRULADIS (LE), bois, c<sup>ne</sup> des Lèches, 1721 (liasse Joc.).  
 BRULADIS (LE), lieu-dit, c<sup>ne</sup> de Saint-Alvère (cad.).  
 BRULADIS (LE), lieu-dit, c<sup>ne</sup> de Saint-Laurent-des-Hommcs (cad.).  
 BRULADIS (LE), bois, c<sup>ne</sup> de Saint-Martin-de-Fressengeas (cad.).  
 BRULADIS (LES) OU LE CHAUFFOUR, taillis, c<sup>ne</sup> de Bourdcilles. — Autrement *les Communaux* (A. Jud.).  
 BRULADIS (LES) OU LE CHAUFFOUR, taillis, c<sup>ne</sup> de Valeuil (A. Jud.).

- BRUN, h. c<sup>ne</sup> de la Force; en patois, *lou bourg Da-brun*.
- BRUNAUDE (LA), hameau, c<sup>ne</sup> de Saint-André-du-Double (B.).
- BRUNEL, h. c<sup>ne</sup> de Soulaures (S. Post.).
- BRUNENC? c<sup>ne</sup> de Bertric. — *Casale Brunenc*, 1270 (Lesp. 81, p. 33).
- BRUNERIAUDES (LES), terre, c<sup>ne</sup> d'Azerat (A. Jud.).
- BRUNERIE (LA), éc. c<sup>ne</sup> de Tanniès.
- BRUNESKART? 1245 (bulle d'Innocent IV pour Liguéux). — Prieuré dép. de l'abb. de Liguéux.
- BRUNET, h. c<sup>ne</sup> de Cadouin (cad.). — L'un des cantonnements de la forêt de la Bessède.
- BRUNET, m. isolée, c<sup>ne</sup> de Cussac (S. Post.).
- BRUNET, anc. fief, c<sup>ne</sup> de Festalemps, 1486 (Homm.).
- BRUNET, m. isolée, c<sup>ne</sup> de Montazeau (Acte not.).
- BRUNET, hôpital à Périgueux. — *Hospitale de Bruneto*, 1488 (reg. de Périgueux).
- BRUNET, lieu-dit, c<sup>ne</sup> de Sales-de-Belvez (cad.).
- BRUNET, h. — Voy. ABREX (LE BOURG D').
- BRUNETIAS (LAS), m. isolée, c<sup>ne</sup> de Génis (S. Post.).
- BRUNETIE (LA), c<sup>ne</sup> de Cabans. — *Mansus de la Brunetia*, 1489 (arch. de la Gir. Belvez).
- BRUNETIE (LA), h. c<sup>ne</sup> de Lembras, 1365.
- BRUNETIÈRE, éc. c<sup>ne</sup> de Bergerac 1625 (Acte not.). — *Burneterie* (B.).
- BRUNETIÈRE (LA), éc. c<sup>ne</sup> de Queyssac (B.).
- BRUNGIDOUR, taillis, c<sup>ne</sup> de la Linde, dépendance du château de Lafinou, 1768.
- BRUNIE (GRANDE ET PETITE), h. c<sup>ne</sup> de Monclar, 1775 (Acte not.).
- BRUNIE (LA), h. c<sup>ne</sup> de Bars.
- BRUNIE (LA), lieu, c<sup>ne</sup> de Biras. — *La Brunia*, 1243 (Lim. de la seign. de Périgueux).
- BRUNIE (LA), c<sup>ne</sup> de Chalagnac. — *Mayn. de la Brunia*, 1457 (Liv. Nof. p. 50).
- BRUNIE (LA), h. c<sup>ne</sup> du Coux. — *Mansus de la Brunia*, 1463 (arch. de la Gir. Bigaroque).
- BRUNIE (LA), c<sup>ne</sup> de Douzillac. — *M. de la Brunia*, 1475 (Dives, H.).
- BRUNIE (LA), lieu, c<sup>ne</sup> de Saint-Avit-Vialard.
- BRUNIE (LA), h. c<sup>ne</sup> de Saint-Julien-de-Lampon.
- BRUNIE (LA), h. c<sup>ne</sup> de Sainte-Natalène.
- BRUNIE (LA), h. c<sup>ne</sup> de Saint-Pardoux-de-Belvez (S. Post.).
- BRUNIE (LA), h. c<sup>ne</sup> de Vielvic.
- BRUNIE (LA GRANDE ET LA PETITE), h. c<sup>ne</sup> de Clermont-de-Beauregard.
- BRUNIES (LES), h. c<sup>ne</sup> de la Chapelle-Gonaguet.
- BRUNIES (LES), c<sup>ne</sup> de Romains-Saint-Pardoux-la-Rivière.
- BRUNIL (LE), h. c<sup>ne</sup> de Bergerac.
- BRUSSET (EL)? anc. forêt, c<sup>ne</sup> de Saint-Martial-d'Ar-tensec. — *La forêt del Brusset* (Lesp. 10).  
Appartenait au comte de Périgord.
- BRUTS (LES GRANDS ET LES PETITS), h. c<sup>ne</sup> de Tré-lissac, 1710.
- BRUYÈRE (LA), h. c<sup>ne</sup> de Veyrignac (B.).
- BRUYOL, h. c<sup>ne</sup> de Coursac (A. Jud.).
- BRUZAC, h. c<sup>ne</sup> de Saint-Pierre-de-Cole. — *Brusac*, *Bruzac*, 1210 (cart. de Chancelade). — *Bruzacum* (pouillé du xiii<sup>e</sup> siècle). — *Castrum superius et inferius de Bruzaco*, 1269 (Lesp. 24). — *Capella Sancti Saturnini de B.* 1192 (bulle de Célestin III). Cette chapelle dépendait du prieuré de Saint-Jean-de-Cole.  
Maladrerie réunie à celle de Périgueux (arrêt du Conseil, 1696). — Au xiv<sup>e</sup> siècle, châtell. dont relev. 12 paroisses : Bruzac, Chalais, Jumillac, Saint-Clément, Saint-Jory, Sainte-Marie-de-Frugie, Saint-Martin-de-Fressengeas, Saint-Paul-la-Rochelle, Saint-Pierre-de-Cole, Saint-Romain, Vaunac, Villars (Lesp. Châtell. v. 85).
- BRUZAC, h. c<sup>ne</sup> de Thiviers.
- BRUZE (LA), h. c<sup>ne</sup> d'Eyliaç (A. Jud.).
- BUADE (GRAND ET PETIT), h. c<sup>ne</sup> de Genestel. — *Buhade* (Acte not. 1675).
- BUC, c<sup>ne</sup> de Faux. — *Tènement del Buc, del Buch* (arpent. de la seign. de Faux, 1771).
- BUC, c<sup>ne</sup> de la Monzie. — *Bucum*, 1370 (Périg. M. H. G, 17).
- BUC, h. c<sup>ne</sup> de Pressignac. — *Cumba del Buc*, 1435 (Liv. N. 32).
- BUC (LE)? c<sup>ne</sup> du Bugue. — *El Buc* (cart. du Bugue).
- BUC (LE), c<sup>ne</sup> de Cabans. — *Rivus del Buc*, 1459 (Philipparie, 81).
- BUC (LE), h. c<sup>ne</sup> de Fanlac. — *El Buc*, 1471 (Généal. de Rastignac).
- BUC (LE), c<sup>ne</sup> de Fongalau. — *Mansus del Buc Peytavi*, 1460 (arch. de la Gir. Belvez).
- BUC (LE), h. c<sup>ne</sup> de Mazeyrolles (B.).
- BUC (LE), h. c<sup>ne</sup> de Veyrines. — *El Buc*, 1474 (ch. Mourcin).
- BUCHER, h. c<sup>ne</sup> de Château-l'Évêque (B.).
- BUCHERIE (LA), sect. de la c<sup>ne</sup> de Saint-Saud.
- BUCH-SAINTE-AURANCE (LE), environs de Sarlat. — *Ecclesia Sancti Sacerdotis de Aurenca?* 1125 (bulle d'Eugène III, poss. de l'abb. de Sarlat).
- BUFAVRE, c<sup>ne</sup> de Coux. — *Vilag. de la Bufavra*, 1463 (arch. de la Gir. Bigaroque).
- BUFFECAILLE, éc. c<sup>ne</sup> de Saint-Cyprien.
- BUFFELOUP, h. c<sup>ne</sup> de Cadouin (S. Post.). — *Buffaloup* (cad.). — *Tenh de Bufalop*, 1292 (cens dû à Badefol. Arch. de l'Empire).

BUFFEVEN, éc. c<sup>o</sup> de Saint-Laurent-de-Castelnau (cad.).  
 — *Buffaven*, 1351 (arch. de la Gir. Belvez).  
 BUFFIER, h. c<sup>o</sup> d'Agonac (B.).  
 BUFFONIE? c<sup>o</sup> de Vallereuil. — *La Buffonia*, 1271 (Lesp. 51).  
 BUGASSANET, c<sup>o</sup> de Mortemart. — *Mans. de Bugassanet*, 1409 (O. S. J.).  
 BAGASSOU, h. c<sup>o</sup> de Belvez. — *Territor. de Bugasso, Bugasso*, 1462 (arch. de la Gir. Belvez).  
 BUGEAS, h. c<sup>o</sup> de Bars (A. Jud.).  
 BUGEAUD, h. c<sup>o</sup> de Saint-Raphaël. — *Bugau*, 1489 (O. S. J.).  
 BUGES (LES), h. c<sup>o</sup> de la Feuillade (S. Post.).  
 BUGOU, h. c<sup>o</sup> de Sagelat (B.).  
 BUGUE (LE), ch.-l. de c<sup>o</sup>, arrond. de Sarlat. — *Centena Albucense*, 856 (cart. de Saint-Martin-de-Limeuil). — *Villa Albuca*, 936 (Gall. ch.). — *Albuces* (pouillé du XIII<sup>e</sup> siècle). — *Al Bugo*, XVII<sup>e</sup> siècle (carte du Sarladais).  
 Siège d'un archiprêtre de l'év. de Périgueux qui porta aussi le nom de *Limeuil* au XIV<sup>e</sup> siècle. Lors de la création de l'évêché de Sarlat, il fut diminué de 10 par. pour former l'archipr. d'Audrix de ce diocèse, et se composa des 19 paroisses suivantes : La Chapelle-Saint-Reynal, la Douze, Fleurac, Journiac, Mauzens, Millac-d'Auberoche, Mortemart, Paunac, Pesul, Saint-Avit de Villars, Saint-Cyr, Saint-Marcel et Saint-Sulpice du Bugue, Saint-Pierre et Saint-Martin de Limeuil, Saint-Sernin et Saint-Félix de Reillac, Savignac, Sengeyrac.  
 Abbaye de femmes fondée au X<sup>e</sup> siècle. — Comm<sup>ie</sup> de l'O. de Saint-Jean, ou hôpital dont la situation est à peu près indiquée par ce texte : *Eyrale voc. de Landrivia, retro hospitale* (Liv. Nof. 45).  
 Patron : saint Sulpice.  
 BUGUET (LE), éc. c<sup>o</sup> de Bouteilles.  
 BUGUET (LE), éc. c<sup>o</sup> de Goust.  
 BUGUET (LE), font. c<sup>o</sup> de Grignol.  
 BUGUET (LE), font. c<sup>o</sup> de Villamblard (A. Jud.).  
 BUGUETTE (LA), éc. c<sup>o</sup> de Saint-André (B.).  
 BUILCENREDIE (LA)? c<sup>o</sup> du Bugue. — *La Builcenredia* (cart. du Bugue, l'une des possessions de l'abbaye).  
 BUIS (LE), h. c<sup>o</sup> d'Ales. — *Buxum*, 1370 (Lesp.). — *Buxium*, 1459 (Philipparie, 63). — *Mas du Buys*, 1474 (*ibid.*). — *Al Buy*, 1777 (État du repaire du Ger.).  
 Anc. rep. noble.  
 BUIS (LE), h. c<sup>o</sup> de Bertric. — *Le Buy* (cad.).  
 BUIS (LE), h. c<sup>o</sup> de Grignol. — *Le Bouys*, 1542 (Lesp. 79).  
 BUIS (LE), domaine, c<sup>o</sup> de Mauzens, 1604 (Homm. Belvez).

BUIS (LE), éc. c<sup>o</sup> de Montignac-sur-Vézère.  
 BUIS (LE), éc. c<sup>o</sup> de Montren (B.). — *Bouys*, 1672 (Acte not.).  
 Anc. rep. noble.  
 BUIS (LE), tour de l'enceinte fortifiée de Périgueux. — *Turris de Buxo ante parvos muros Petragore* (Rec. des titres de la ville de Périgueux).  
 BUISSE (LA), h. c<sup>o</sup> de Saint-Crépin-d'Auberoche. — Anc. rep. noble.  
 BUISSON (GRAND-), lieu-dit, c<sup>o</sup> de Saint-Jory-las-Bloux (A. Jud.).  
 BUISSON (GRAND ET PETIT), c<sup>o</sup> de Montazeau (B.).  
 BUISSON (LE), h. c<sup>o</sup> de Busseroles.  
 BUISSON (LE), h. c<sup>o</sup> de Cabans. — *Ecclesia de Buxonio, Turris del Bosc*, 1459 (Philipparie, 49 et 74). — *Burgus de Boyssonio*, 1462 (arch. de la Gir. Belvez). — *Le Boyssou* (arch. de Pau, Bigar.).  
 Anc. paroisse.  
 BUISSON (LE), h. c<sup>o</sup> de Carsac (Carlux, B.).  
 BUISSON (LE), h. c<sup>o</sup> de Saint-Médard-de-Gurson (B.).  
 BUISSON (LE), h. c<sup>o</sup> de Saint-Sulpice-d'Excideuil (B.).  
 BUJACEAU, h. c<sup>o</sup> de Montren. — *Bugassel*, 1481 (Dives, 1, 117).  
 BUJASSON, h. c<sup>o</sup> de Coutures (B.).  
 BULIDE (LA), lieu-dit, c<sup>o</sup> de Vezac (cad.).  
 BULIDOUR (LE), c<sup>o</sup> de Chanclade (Chron. du Périg. 2, 175).  
 BULLARIE (LA), c<sup>o</sup> de Mortemart. — *Mans. de la Bullaria*, 1409 (O. S. J.).  
 BULLARIE (LA), lieu-dit, c<sup>o</sup> de Saint-Jean-d'Estissac, 1650 (arpent.).  
 BUPRÉLIE (LA)? c<sup>o</sup> de Villamblard. — *La Buprelia*. — Voy. PELISSARIA.  
 BUR (LE), sect. de la c<sup>o</sup> de Villac (cad.).  
 BURAGNE, m<sup>o</sup> sur le Gouzou, c<sup>o</sup> de Cenac.  
 BURÉE, domaine, c<sup>o</sup> des Lèches (A. Jud.).  
 BURÉE-ET-BERTRIC, c<sup>o</sup>, c<sup>o</sup> de Verteillac. — *Bureia* (pouillé du XIII<sup>e</sup> siècle). — *Bureya*, 1382 (P. V. M.).  
 Voc. Saint-Léonard; coll. le chap. de Saint-Front. Paroisse hors châtell. au XIV<sup>e</sup> siècle. — Anc. rep. noble ayant haute justice sur Burée, 1760 (Alm. de Guy.).  
 BURELLES (LES), h. c<sup>o</sup> de Douchapt (B.).  
 BURGAL (GRAND ET PETIT), éc. c<sup>o</sup> d'Alas-l'Évêque.  
 BURGAUDIE, lieu-dit, c<sup>o</sup> de Beaurone (cad.).  
 BURREL, h. c<sup>o</sup> de Jaure. — *Busrel*, 1649 (Acte not.).  
 BUSCARDIÈRES (LES), lieu-dit, c<sup>o</sup> de Berbiguières (cad.). — *Buscarrière* (B.).  
 BUSQUEILLE, h. c<sup>o</sup> de Villefranche-de-Belvez.  
 BUSSAC, c<sup>o</sup>, c<sup>o</sup> de Brantôme. — *Bussas* (anc. pouillé du XIII<sup>e</sup> siècle, Lesp. 27). — *Bussacum*, 1380 (P. V. M.).

- Patrons : saint Pierre et saint Paul; coll. le chap. de Saint-Front.
- BESSAC, lieu, c<sup>ne</sup> de Sainte-Orse.
- BUSSEROLES, c<sup>ne</sup>, c<sup>ne</sup> de Bussière-Badil. — *Buxerolla*, 1283 (titre de l'év. d'Angoulême, arch. de la Charente). — *Buysserola*, 1365 (châtell. de Nontron, Lesp. 88). — *Buxerolle*, xvi<sup>e</sup> siècle (châtell. de Pau).
- Patron : saint Martial; coll. l'évêque.
- Au xvi<sup>e</sup> siècle, c'était une dépendance de la châtell. de Varaigne.
- BUSSEROLES (PETIT-), dom. c<sup>ne</sup> de Saint-Remy (A. Jud.).
- BUSSIERAS ou BUSSIENAS, friche, c<sup>ne</sup> de Sainte-Eulalie-d'Ans (A. Jud.).
- BUSSIÈRE-BADIL, ch.-l. de c<sup>ne</sup>, arrond. de Nontron. — *Buxerionse monasterium*, 1028 (Adem. Cabanens.). — *Buxeria*, 1283 (arch. de la Charente). — *Buxière-Badilh*, xvi<sup>e</sup> siècle (Châtell. arch. de Pau).
- Anc. abbaye de bénédictins dépend. de Montmorillon en Poitou.
- Voc. Saint-Michel Archange.
- Au xvi<sup>e</sup> siècle, rep. noble dépend. de la châtell. de Varaigne, ayant depuis haute justice sur Bussière, 1760 (Alm. de Guy.).
- BUT, lieu, c<sup>ne</sup> de Clermont-de-Beauregard. — *Le Buq*, 1602 (Acte not.).
- BUT, h. c<sup>ne</sup> de Razac-d'Eymet, 1675 (Acte not.).
- BUT (LE), h. c<sup>ne</sup> de Cenac.
- BUT (LE), bois, c<sup>ne</sup> de Douzillac (cad.).
- BUT (LE), c<sup>ne</sup> de Léguillac-de-Lauche. — Anc. rep. noble, 1748 (Acte not.).
- BUT (LE), taillis, c<sup>ne</sup> de Marcillac (A. Jud.).
- BUZADELLE, h. c<sup>ne</sup> de Sorges (A. Jud.).
- BUZAL (LE), éc. c<sup>ne</sup> de Paulin (B.).
- BUZET (LE), h. c<sup>ne</sup> de Menesplet. — *Hospitalis de Buzès*, 1350 (Lesp. 10). — *Bozès*, 1368 (Lesp. Homm.). — *Buszès*, 1373 (Lesp. O. S. J. Lettre de Grégoire XI). — Comm<sup>ne</sup> de l'O. de Saint-Jean.
- BUZET (LE), forêt, c<sup>ne</sup> de Menesplet (Lesp. Forêts du comte de Périgord). — *Forest de Busset*, 1503 (Mém. d'Albret).
- BUZETIÈRES, h. c<sup>ne</sup> de Lussas (B.).
- CABADANT, domaine, c<sup>ne</sup> d'Ajat, 1740 (Acte not.).
- CABANAC, h. c<sup>ne</sup> de Fraysse (B.).
- CABANAC. — *Foresta de Cabanac*, 1485 (Liv. Nof.), anc. nom de la forêt de Clérans. — Voy. CLÉRANS.
- CABANAS (LAS), h. c<sup>ne</sup> de Saint-Laurent-du-Double (B.).
- CABANAT-VIEUX (LE), c<sup>ne</sup> de la Monzie, ténem. 1766 (Reconn.).
- CABANE (LA), anc. forêt domaniale dans l'arrond. de Sarlat : 200 hectares (état d'assiette de 1807).
- CABANE (LA), c<sup>ne</sup> de Beauregard-Bassac, 1620 (Acte not.).
- CABANE (LA), c<sup>ne</sup> de Campsegret, 1790 (Acte not.).
- CABANE (LA), h. par. de Cause, 1723 (Acte not.).
- CABANE (LA), lieu-dit, c<sup>ne</sup> de Cladech (cad.).
- CABANE (LA), h. c<sup>ne</sup> de Greysac (B.).
- CABANE (LA), h. c<sup>ne</sup> de Faux, 1705 (Acte not.).
- CABANE (LA), c<sup>ne</sup> de la Linde. — *Le Claud*, 1706 (arpent. de Sainte-Colombe).
- CABANE (LA), h. c<sup>ne</sup> de Lussas (B.).
- CABANE (LA), éc. c<sup>ne</sup> de Mèuzac (B.).
- CABANE (LA), h. c<sup>ne</sup> de Montfaucon (B.).
- CABANE (LA), éc. c<sup>ne</sup> de Nabirat.
- CABANE (LA), h. c<sup>ne</sup> de Pezul.
- CABANE (LA), éc. c<sup>ne</sup> de Ponchat (B.).
- CABANE (LA), h. c<sup>ne</sup> de Pressignac. — *Cabans*, 1469 (Liv. N. p. 39). — *Cabanis* (*ibid.*). — *Cabanus*, 1726.
- CABANE (LA), h. c<sup>ne</sup> de Saint-Avit-Senieur (B.).
- CABANE (LA), éc. c<sup>ne</sup> de Saint-Félix-la-Linde (B.).
- CABANE (LA), h. c<sup>ne</sup> de Sainte-Foy-de-Longa (B.). — *La Carroulie*, 1687 (Acte not.). — *Péguibert*, 1692 (Reconn.).
- CABANE (LA), lieu-dit, c<sup>ne</sup> de la Trape (cad.).
- CABANE (LA), h. c<sup>ne</sup> de Veyrignac.
- CABANE-BLANCHE, h. c<sup>ne</sup> de Beaupouyet.
- CABANE-DU-LOUP, dolmen, c<sup>ne</sup> de Saint-Léon-Issigeac.
- CABANE-DU-LOUP, h. c<sup>ne</sup> de Vic. — *Sol de la Peyre*, 1649 (Reconn.).
- CABANES (LES), éc. c<sup>ne</sup> de Bergerac.
- CABANES (LES), lieu-dit, c<sup>ne</sup> de Cadouin (cad.).
- CABANES (LES), h. c<sup>ne</sup> de Fraysse. — *Cabanas*, 1741.
- CABANES (LES), h. c<sup>ne</sup> de Grives (B.).
- CABANES (LES), lieu-dit, c<sup>ne</sup> d'Issac. — *Las Cabanas* (cad.).
- CABANES (LES), h. c<sup>ne</sup> de Puylaumont (B.).
- CABANES (LES), lieu-dit, c<sup>ne</sup> de Sagelat (cad.).
- CABANES (LES), h. c<sup>ne</sup> de Saint-Laurent-des-Vignes.
- CABANES (LES), h. c<sup>ne</sup> de Saint-Pardoux-de-Belvez (B.).
- CABANES (LES), h. c<sup>ne</sup> de Saint-Pompon.
- CABANES (LES), h. c<sup>ne</sup> de Veyrines (B.).
- CABANES (LES), h. c<sup>ne</sup> de Villambard. — *Las Cabanus*, 1669 (Acte not.).
- CABANETAS, domaine, c<sup>ne</sup> de Ginestet (A. Jud.).

## C

CABANE-VIEILLE, forêt, c<sup>ne</sup> de Montazeau. — *Les Cabanes*, h. (B.).  
 CABANIE, h. c<sup>ne</sup> de Pluviers (B.).  
 CABANIOLS? c<sup>ne</sup> de Saint-Sauveur. — *Als Cabaniols*, 1460 (Liv. N. p. 34).  
 CABANIOLS (LES), c<sup>ne</sup> de Monsac. — *Territorium duulx Cabaniols*, 1491 (O. S.-J., comm<sup>ne</sup> de la Canéda).  
 CABANOTTES (LES), éc. c<sup>ne</sup> de Paulin (B.).  
 CABANS, c<sup>ne</sup>, c<sup>ne</sup> de Cadouin. — *Sanctus Petrus de Cabans*, 1143 (cart. de Cadouin).  
 Voc. Saint-Pierre; coll. l'évêque.  
 CABANS, h. c<sup>ne</sup> de Montfaucon (B.). — *Cap Blanc*, 1622 (Not. du Fleix et carte de l'État-major).  
 CABESSALS, éc. c<sup>ne</sup> de Saint-André-Alas (cad.).  
 CABIRAC, h. — Voy. CABRIAC (GRAND et PETIT).  
 CABIRAT, mét. c<sup>ne</sup> de Beaumont (A. Jud.).  
 CABIREUX (LES), c<sup>ne</sup> de Breuil, c<sup>ne</sup> de Vern.  
 CABIROU, h. c<sup>ne</sup> de Soulaures (B.).  
 CABIROU (LA), lieu-dit, c<sup>ne</sup> de Castel (cad.).  
 CABLANS, h. c<sup>ne</sup> de Champveinél.  
 CABLANS, h. c<sup>ne</sup> de Monestier.  
 CABLANS (BOST-DE-), lieu-dit, c<sup>ne</sup> de Tanniés (cad.).  
 CABLANS (LE), éc. c<sup>ne</sup> de Saint-Barthélemy-de-la-Double.  
 CABORNE (BOIS), lieu-dit, c<sup>ne</sup> de S<sup>t</sup>-Avit-Senieur (cad.).  
 CABORNE (LA), lieu-dit, c<sup>ne</sup> de S<sup>t</sup>-Laurent-des-Hommes (cad.).  
 CABORNE (LA), lieu-dit, c<sup>ne</sup> de Tursac (cad.).  
 CABOSSE, h. c<sup>ne</sup> de Montagnier (B.).  
 CABOUCHÈRE, h. c<sup>ne</sup> de Saint-Aulaye (B.).  
 CABOUSSIE (LA), h. c<sup>ne</sup> de Lembras. — *La Caboussie*, 1743 (Acte not.).  
 CABOUSSIE (LA), c<sup>ne</sup> de Maurens. — *La Caboussie d'Aliac*, 1743 (Acte not.).  
 CABRIERIE (LA), h. c<sup>ne</sup> d'Archignac.  
 CABRIAC (GRAND et PETIT), h. c<sup>ne</sup> de Mazeyrolles (B.).  
 — *Mota, repayrium de Cabiraco*, 1460 (arch. de la Gir. Belvez).  
 CABRIER (PECH-), lieu-dit, c<sup>ne</sup> d'Audrix (cad.).  
 CABROL (CROIX DE), dans le bourg de Daglan (terr. de Saint-Pompon).  
 CABROUILLE (LA), h. c<sup>ne</sup> de la Monzie-Monstrauc (B.).  
 — *La Cabrouille*, 1602 (Acte not.).  
 CACAR (LE), h. c<sup>ne</sup> de Razac-Eymet (B.).  
 CACHABROL, terre, c<sup>ne</sup> de Corgnac (cad.).  
 CACHEPOUIL, m<sup>in</sup>, près de Périgueux. — *Cachapeoilh*, 1412 (Périg. M. H. 41, n. 1). — *Chachapeoilh, Gachapeoilh* (reg. de la charité de Périgueux). — *Cachepao*, 1674 (Acte not.).  
 CACHINAU (MOULIN DE), c<sup>ne</sup> de Saint-Sulpice-d'Excideuil (B.).  
 CADALANE? c<sup>ne</sup> de Larsac. — *En Cadalanna*, 1351 (arch. de la Gir. Belvez).

Dordogne.

CADANIAS (LAS), éc. c<sup>ne</sup> d'Agonac (B.).  
 CADELECH, c<sup>ne</sup> de Saint-Aubin, c<sup>ne</sup> d'Eymet. — *Ecclesia Sancti Stephani de Cadalihaco*, 1109 (cart. de la Sauve). — *Cadaluch*, 1122 (*ibid.*). — *Cadelecht*, 1715 (Not. de Berg.).  
 CADELLES, h. c<sup>ne</sup> de Bergerac (B.). — *Capdoilh* (Liv. N. p. 16). — *Les Capdelhs* (arch. de Bergerac, liasses, p. 7).  
 CADÈNE-SAINT-GEORGES, c<sup>ne</sup> du Coux (carte de Sanson).  
 — *Priora. S<sup>t</sup>-Georg. de Cathenà*, 1463 (arch. de la Gir.). — *de Cachenà*, 1556 (Bénéf. de l'év. de Sarlat). — *La Chaisne Saint-Georges*, 1727 (arch. de la Gir. Bigarogue). — *S<sup>t</sup>-Georges* (B.).  
 Prieuré conv. de l'ordre de S<sup>t</sup>-Augustin, dép. du prieuré de Saint-Cyprien.  
 CADENIE, h. c<sup>ne</sup> de Sainte-Foy-de-Longa.  
 CADÈNE (LA)? c<sup>ne</sup> de Bourrou. — *La Cadenia*, 1472 (Dives, F.).  
 CADEROUSSY, h. c<sup>ne</sup> de Savignac-Bugue, 1638 (Not. de Berg.).  
 CADIJLAC, h. c<sup>ne</sup> du Fleix (B.).  
 CADILLAC, h. c<sup>ne</sup> de Saint-Antoine-d'Auberoche.  
 CADIO, h. c<sup>ne</sup> de Calviac. — *Eccl. Sancti Petri de Cadior*, 1153 (bulle d'Eugène III pour l'abb. de Sarlat). — *S<sup>t</sup>-Pierre de Cadiot* (Courcelle, Généal. de Vassal). — *Par. de Caduo*, 1486-1513 (arch. de Paluel). — *Cadio*, 1650 (reg. de Carlux). — *Calviot* (le Périgord illustré, p. 626, où le vocable Saint-Eutrope lui est attribué, peut-être à tort).  
 Le nom de Saint-Pierre est resté à une fontaine qui est au-dessous de Cadio, à la porte de l'anc. chât. de Rouffillac: *Iter de fonte Sancti Petri versus portam Sancti Juliani*, 1499 (arch. de Paluel). — La paroisse a été transportée à Carlux fort anciennement. Cette église devait être assez grande, puisqu'il est fait mention d'une sépulture devant l'autel de Saint-Ferréol (Généal. de Vassal).  
 CADOU (LA), h. c<sup>ne</sup> de Bars.  
 CADOUIN, c<sup>ne</sup>, ch.-l. de c<sup>ne</sup>, arrond. de Bergerac, bourg formé autour d'une abbaye de l'ordre de Cîteaux. — *Abbatia S. Marie de Cadunio*, 1201 (cart. de Cadouin). — *Cadon, Salvtas Caduinensis*, 1244 (ch. d'Alph. roi de Castille, Lesp.). — *Cadoynum*, xv<sup>e</sup> s<sup>e</sup> (Lesp.). — *Cadoing*, xviii s<sup>e</sup>. — *Cadounh*, en idiome roman et patois.  
 La terre où fut construit le monastère en 1115 est nommée: *Vallis Seguinii et de Bassà Caldarià*, in loco qui voc. *Salvtas*, par. *S<sup>t</sup> Petri de Cabans*, in *Sylvà Cadunii*, in *territ. Marmontensi*, 1115 et 1153 (cart. de Cadouin). — Place dans le bourg, dite de *l'Hôpital, Hospitalis de Cadunio*, 1214 (*ibid.*).  
 Le saint Suaire, apporté d'Orient à la première

- croisade, fut déposé à Cadouin vers 1117; l'ostension que l'on en fait solennellement le 8 septembre attire un grand nombre de visiteurs.
- CADOUIN ? c<sup>ne</sup> du Bugue. — *La Bordaria Cadoin* (cart. du Bugue).
- CADOUIN, anc. maison conventuelle à Périgueux, dép. de l'abb. de Cadouin. — *Fossatos dictos de Cadonh*, 1309 (arch. du chap. de Périgueux, Lesp. vol. 35).
- CADOUIN (FORÊT DE). — *Sylva quæ voc. Cadunium*, 1115 (cart. de Cadouin). — *Forêt dite des Religieux*, 1791 (Vente nationale, préf. de la Dordogne).
- CADOUIN (PORT DE) OU LE GRAND PORT, à Bergerac, sur la Dordogne. — Il avait pris son nom d'une ancienne maison conventuelle dép. de l'abbaye de Cadouin, établie à Bergerac avant 1200 (lettres de protection données à cette maison par la reine Aliénor). — *Apud Brageyracum, in domo de Cadunio*, 1238 (arch. de l'abb. de Cadouin). — *Grangia de Brageyraco*, 1209 (bulle d'Innocent III). — *Le grand port de Cadoin*, 1590 (arch. de Bergerac).
- CADOURLET (A), terre, c<sup>ne</sup> de Sorges (A. Jud.).
- CAPAU (AU), vigne, c<sup>ne</sup> d'Ajat (A. Jud.).
- CAPIDE (A LA), taillis, c<sup>ne</sup> de Salagnac (A. Jud.).
- CAPOULENS, bois, c<sup>ne</sup> de Chancelade (A. Jud.).
- CAPOUR (LE), h. c<sup>ne</sup> de Vézac.
- CAPOUR (LE), lieu-dit, c<sup>ne</sup> de Vic, 1690 (Reconn.).
- CAPOURCHE (LA), h. c<sup>ne</sup> de la Cassagne (S. Post.).
- CAPOURCHE (LA), h. c<sup>ne</sup> de Condat-Terrasson (S. Post.).
- CAPOURCHE (LA), taillis de chênes, c<sup>ne</sup> de la Douze (A. Jud.). — Voy. COFOURCHE.
- CAPOURCHE (LA), friche, c<sup>ne</sup> de Génis (A. Jud.).
- CAPOURCHE-NAFACHAT (LA), anc. carrefour à Périgueux. — *La Caforchat Nafachat, de Verdu*, 1247 (reg. de la charité, Périgueux).
- CAPOURNEAU, éc. c<sup>ne</sup> de Razac-sur-l'Ille (B.).
- CAGERNES (LES), h. c<sup>ne</sup> de Sainte-Foy-de-Longa (A. Jud.). — *Grangia de Cagarnes* ? 1209 (cart. de Cadouin).
- CAGERS, pré, c<sup>ne</sup> de Saint-Marcel (A. Jud.).
- CAGARDIE, h. c<sup>ne</sup> de Grand-Brassac (B.).
- CAGNOLLE, h. c<sup>ne</sup> de Cercle.
- CAGNOLLE, c<sup>ne</sup> de Saint-Amand-de-Belvez. — Anc. fief relev. de Belvez.
- CAGOU (LE), lieu, c<sup>ne</sup> de Saint-Vincent-d'Excideuil.
- CAGOUILLE (LA), lieu-dit, c<sup>ne</sup> de Bourgnac (cad.).
- CAHUSAC, c<sup>ne</sup>, auj. du dép<sup>t</sup> de Lot-et-Garonne; faisait partie de l'anc. diocèse de Sarlat, archipr. de Bouniagues. — *Sanctus Nicholas de Chauzac*, 1188 (cart. de la Sauve). — *Causacum* (bénéf. de l'év. de Périg.). — *Causac* (Itin. de Clément V en Périgord et Atlas de Blaëu).
- Prieuré donné à l'abbaye de la Sauve. — Anc. rep. noble, avec haute justice sur des paroisses du diocèse de Périgueux, mais qui étaient, les unes, de la sénéch. de Bergerac, comme Cadelech, Falgayrac, Saint-Aubin, Saint-Caprais et Saint-Perdoux les autres, de la sénéch. d'Agénois, comme Cahusac, Douzains, Gassas, la Landusse et Saint-Grégoire, 1760 (Alm. de Guy).
- CAIGNARD, c<sup>ne</sup> de Saint-Jean-d'Ataux, xvi<sup>e</sup> s<sup>c</sup> (Lesp. 95).
- CAILLADE, h. c<sup>ne</sup> de Monsac. — *Les Granges* (terr. de Lanquais).
- CAILLADE (LA), h. c<sup>ne</sup> de Sourzac, c<sup>ne</sup> de Mussidan.
- CAILLAROTE (LA), taillis, c<sup>ne</sup> de Paleyrac (A. Jud.).
- CAILLAU, c<sup>ne</sup> de Belvez. — *Al Calhau del Guarric*, 1467 (arch. de la Gir. Belvez).
- CAILLAU, c<sup>ne</sup> de Grignol. — *Al Ros Calhau*, 1485 (Dives, 2, 123).
- CAILLAU, c<sup>ne</sup> de Larsac. — *Al Calhau del Garric* (arch. de la Gir. Belvez).
- CAILLAU, c<sup>ne</sup> de Sagelat. — *Al prat du Cailhau* (arch. de la Gir. Belvez).
- CAILLAU, h. c<sup>ne</sup> de Teyjat.
- CAILLAU (HAUT et BAS), h. c<sup>ne</sup> de Valojouls.
- CAILLAU (LE), chapellenie dans l'église de Belvez. — *Capellenia del Caillau, del Calculo*, 1462 (arch. de la Gir. reg. de Philipparie). — *Oustal del Calhau* (*ibid.*). — *Calhaud*, 1791 (arch. de la Dordogne, vente nationale, 1791. Belvez).
- CAILLAU (LE), section de la c<sup>ne</sup> de Berbiguières (cad.).
- CAILLAU (LE), h. c<sup>ne</sup> de Born-de-Champs (B.).
- CAILLAU (LE), éc. c<sup>ne</sup> de Campsegret (A. Jud.).
- CAILLAU (LE), h. c<sup>ne</sup> de Douville. — *Le Calhaud*, 1690 (Acte not.). — Anc. rep. noble.
- CAILLAU (LE), éc. c<sup>ne</sup> de Mauzens (B.).
- CAILLAU (LE), h. c<sup>ne</sup> de Montbazillac (B.).
- CAILLAU (LE), éc. c<sup>ne</sup> de Rouillas (B.).
- CAILLAU (LE), éc. c<sup>ne</sup> de Savignac-les-Églises (B.).
- CAILLAU (LE), c<sup>ne</sup> de Sorges. — *Le Calhaud*, 1720 (Acte not.).
- CAILLAU (MOULIN DU), c<sup>ne</sup> de Vezac.
- CAILLAUDIADÉ (LA), lieu-dit, c<sup>ne</sup> d'Urval (cad.).
- CAILLAUDIÈRE (LA), c<sup>ne</sup> de Couze (cad.).
- CAILLAUDIÈRE (LA), lieu-dit, à la Genèbre, c<sup>ne</sup> de Faux.
- CAILLAUDIÈRE (LA), lieu-dit, c<sup>ne</sup> de Minzac.
- CAILLAUDIÈRE (LA), lieu, c<sup>ne</sup> de Mouleydier. — *La Calhouldière*, 1697 (Act. not.).
- CAILLAUDIÈRE (LA), c<sup>ne</sup> de Varennes (cad.).
- CAILLAUDIÈRES (LES), terre, c<sup>ne</sup> de Lanquais (cad.).
- CAILLAUDOU, c<sup>ne</sup> de Saint-Aubin-de-Lanquais. — *El Caliaudou*, 1760 (terr. de Lanquais).
- CAILLAUDOU (LE), éc. c<sup>ne</sup> de Faurilles (B.).
- CAILLAUDUET, h. c<sup>ne</sup> de Bassillac.
- CAILLAUDUET (LE), h. c<sup>ne</sup> d'Auriac-Montignac (B.).

CAILLAUGUET (LE), c<sup>ne</sup> de Manzac. — *Tenencia dicta del Calhouguet*, 1471 (Dives, 1, 76).  
 CAILLAUGUET (LE), éc. c<sup>ne</sup> de Saint-Naixent.  
 CAILLAUGUET (LE), h. c<sup>ne</sup> de Villamblard. — *Calhouguet*, 1674 (Acte not.).  
 CAILLAVEL, c<sup>ne</sup> de Cabans. — *Fons del Calhavet*, 1468.  
 CAILLAVEL, c<sup>ne</sup> de Sales-de-Belvez. — *Factum del Calhavet et de Perugia*, 1460 (arch. de la Gir. Belvez).  
 CAILLAVEL (LE), sect. de la c<sup>ne</sup> de Douville (cad.).  
 CAILLAVEL (LE), lieu, c<sup>ne</sup> de Monclar.  
 CAILLAVEL (LE), éc. c<sup>ne</sup> de Pomport. — *Calhavellum*, 1322 (Lesp. v. 51). — Anc. rep. noble.  
 CAILLAVEL (LE), h. c<sup>ne</sup> de Saint-Chamassy.  
 CAILLAVEL (LE), lieu-dit, c<sup>ne</sup> de Saint-Félix-de-Villedaix. — *Al Calhavet*, 1656 (Acte not.).  
 CAILLAVEL (LE), h. c<sup>ne</sup> de Saint-Laurent-des-Bâtons.  
 CAILLAVEL (LE), h. c<sup>ne</sup> de Thenac (S. Post.).  
 CAILLERIE (LA), éc. c<sup>ne</sup> de la Tour-Blanche.  
 CAILLIVIE (LA), h. c<sup>ne</sup> de Rouillas.  
 CAILLOUX (FORÊT DE), bois de 66 hectares, c<sup>ne</sup> de Saint-Aquilin (cad.).  
 CAILLOUX (TROIS-), taillis, c<sup>ne</sup> de Lavour (cad.).  
 CAILLOUX-ROUGES, lieu-dit, c<sup>ne</sup> de Saint-Rabier (cad.).  
 CALABRE, anc. monastère, c<sup>ne</sup> de Calviac. — *Vicus Calabrus, Monasterium Calabrense* (bréviaire de Sarlat). — *Curia de Calabro*, 1153 (Gall. ch. bulle d'Eugène III pour l'abb. de Sarlat).  
 L'emplacement serait à Sainte-Radegonde, qui devint l'église de la paroisse de Calviazès après la destruction du monastère; les ruines au lieu-dit *les Quatre-Cartonées* (notice de M. Marmier).  
 CALABRE, h. c<sup>ne</sup> de la Rouquette-Velines. — *Four de Brageyrac*, 1651 (arch. de la Gir. Montravel).  
 CALABRE (ÉTANG DE), c<sup>ne</sup> de Calviac, anc. étang, auj. desséché, dans un vallon dominé par le Pech-Labrun; présumé avoir été à *Caussade*, au-dessus d'Eyran-Bas (Tarde, *Hist. du Sarladais*, et Heinschemius; notice de M. Marmier). — Anc. propriété des moines de Calabre.  
 CALAIX, h. c<sup>ne</sup> de Beynac (cad.).  
 CALAIX, h. c<sup>ne</sup> de Saint-Pierre-de-Chignac. — *Calex* (A. Jud.).  
 CALAVINIAC? c<sup>ne</sup> d'Échourgnac. — *Territorium de Calaviniago* (cart. de la Sauve).  
 CALCADOU, m. isolée, c<sup>ne</sup> de Montsaguel.  
 CALENDRAU, h. c<sup>ne</sup> de Bonneville.  
 CALENDRIE, h. c<sup>ne</sup> de Thiviers (B.).  
 CALÈS, c<sup>ne</sup>, c<sup>ne</sup> de Cadouin. — *Parochia Calensis*, 1124 (cart. de Cadouin). — *Caleysh*, 1253 (cens de Badesfol, Arch. de l'Emp.). — *Caleys*, 1281 (cart. de Cadouin). — *Calexium*, 1365 (Lesp. 88, Châtel.).  
 Patron : saint Médard; coll. le prévôt de Trémolat.

CALÈS, h. c<sup>ne</sup> d'Audrix.  
 CALÈS (GRAND et PETIT), h. c<sup>ne</sup> de Fleurac.  
 CALFOUR (AL-), lieu-dit, c<sup>ne</sup> de Castelnaud (cad.).  
 CALFOUR (AL-), lieu-dit, c<sup>ne</sup> de Loubejac.  
 CALFOUR (CAVE-DE-), lieu-dit, à la forêt de Lanquais.  
 CALFOURSAS (LA), m. isolée, c<sup>ne</sup> de Salignac (S. Post.).  
 CALHASAC? c<sup>ne</sup> du Bugue? — *El mas de Calhasac* (cart. du Bugue).  
 CALMON, h. c<sup>ne</sup> de Daglan. — *Calmon*, 1489 (Lesp. Homm.). — Anc. rep. noble.  
 CALONERIE (LA), h. c<sup>ne</sup> de Fossemagne (B.).  
 CALONIE (LA), h. c<sup>ne</sup> de Cercle.  
 CALONIE (LA), h. c<sup>ne</sup> de la Gemaye (B.).  
 CALONIE (LA), lieu-dit, c<sup>ne</sup> de Verteillac (cad.).  
 CALPOMAS (A), friche, c<sup>ne</sup> de Saint-André-Alas (A. Jud.).  
 CALSE, m. isolée, c<sup>ne</sup> de Sadillac (S. Post.).  
 CALVÉE, friche, c<sup>ne</sup> de Marcillac (A. Jud.).  
 CALVÈS, h. c<sup>ne</sup> de Saint-André-Alas (B.).  
 CALVIAC, c<sup>ne</sup>, c<sup>ne</sup> de Carlux. — *Sanctus Martinus de Calviaco*, 1153 (bulle d'Eugène III pour l'abbaye de Sarlat). — *Caluicac*, 1579 (arch. de Fénelon).  
 Paroisse du dioc. de Cahors et cédée en 1128, par les doyens de Souillac, à l'abb. de Sarlat (Gall. ch. Souillac).  
 CALVIAZÈS, anc. par. c<sup>ne</sup> de Calviac. — *Prioratus de Calviazès*, 1479 (arch. de Paluel). — *Parochia de Calv.* 1579 (Lesp. Carlux). — Voc. Sainte-Radegonde.  
 CALVIAZÈS, ruiss. qui arrose la plaine de Braulens.  
 CALVIE (LA), h. c<sup>ne</sup> de Pomport (S. Post.).  
 CAMACOR? dans la Double. — *Eccl. de Camacor, archipres. de Dupla* (pouillé du XIII<sup>e</sup> siècle, Lespine). — *Cavacor*, 1556 (panc. de l'év.).  
 CAMALA? c<sup>ne</sup> de Saint-Alvère. — *Nemus de Camala*. — *Prat dels Camals*, 1454 (Liv. Nof. 36).  
 CAMANSON, c<sup>ne</sup> de Mauzac. — *Repayrium de Camanson*, 1360 (arch. de la Gir. Bigar.). — *Comencou* (B.).  
 CAMARGUEL (LE), taillis, c<sup>ne</sup> de Saint-Aubin-de-Nabirac (A. Jud.).  
 CAMBADE, h. c<sup>ne</sup> de Corgnac (B.).  
 CAMBAUDIE (LA), c<sup>ne</sup> de Belvez. — *La Cambaudia*, 1269 (test. d'Aymon, Lesp. 15). — Voy. CHAMBAUD.  
 CAMBAUDIE (LA), h. c<sup>ne</sup> de Paulin.  
 CAMBAUDOU (A), taillis, c<sup>ne</sup> de Gaujac (A. Jud.). — *Cambou*.  
 CAMBEROU, h. c<sup>ne</sup> de Sainte-Foy-de-Longa.  
 CAMBIO, m. isolée, c<sup>ne</sup> de Montsaguel (S. Post.).  
 CAMBLAZAC, friche, c<sup>ne</sup> de Saint-Chamassy (cad.).  
 CAMBLAZAC, c<sup>ne</sup> de Sendrieux. — *Hospitium de Camblazac*, 1365 (Lesp. Homm. 26).  
 Anc. rep. noble mouvant de Vern.  
 CAMBON (LE), h. c<sup>ne</sup> de Carsac-Sarlat.  
 CAMBON (LE), éc. c<sup>ne</sup> de Grives (B.).



- CAMBORT (LE), h. c<sup>ne</sup> de la Canéda.
- CAMBOUT (LE), lieu-dit, c<sup>ne</sup> de Carves (cad.).
- CAMBOURLET, lieu, c<sup>ne</sup> de Saint-Vincent-de-Paluel.
- CAMBOLX (LES), h. c<sup>ne</sup> de Cénac (B.).
- CAMINADES (LES), h. c<sup>ne</sup> de Molières.
- CAMINADES (LES), lieu-dit, c<sup>ne</sup> de Prats-de-Carlux (cad.).
- CAMINADES (LES), c<sup>ne</sup> de Saint-Pardoux-de-Belvez. — *Las Caminadas*, 1778 (Hommage à l'archevêque de Bordeaux).
- Anc. rep. noble.
- CAMINEL, h. c<sup>ne</sup> de Sarlat (B.).
- CAMLASAC ? c<sup>ne</sup> du Bugue. — *Mas de Camthasac* (cart. du Bugue, XII<sup>e</sup> siècle).
- CAMLHARIE ? lieu-dit, c<sup>ne</sup> du Bugue. — *A Las Camlharias* (Liv. Nof. 19).
- CAMP, lieu-dit, c<sup>ne</sup> de Capdrot (cad.).
- CAMPAGNAC, terre, c<sup>ne</sup> d'Aillac (A. Jud.).
- CAMPAGNAC, h. c<sup>ne</sup> de Belvez (cad.).
- CAMPAGNAC, c<sup>ne</sup> de Bouillac. — *Campanhacum*, 1462 (arch. de la Gir. Belvez). — *Campaignac du Rufjenc*, 1612 (Acte not.).
- Anc. rep. noble, avec haute justice sur Bouillac, la Sauvetat et Vielvic, 1760 (Alm. de Guy.).
- CAMPAGNAC, éc. c<sup>ne</sup> de Carsac-Carlux (A. Jud.).
- CAMPAGNAC, éc. c<sup>ne</sup> de Castel (A. Jud.).
- CAMPAGNAC, vill. c<sup>ne</sup> de Montagnac-la-Crempse. — *Parochia de Campanhaco*, 1268 (Lesp.). — *Champaignac*, 1380 (P. V. M.). — *Campaignac de Cornecul* (B.), anc. par. détruite, réunie à Montagnac. Patrons : saint Front et saint Laurent.
- CAMPAGNAC, h. c<sup>ne</sup> de Paunac.
- CAMPAGNAC, m<sup>in</sup>, c<sup>ne</sup> de Saint-Amand-de-Belvez.
- CAMPAGNAC, taillis, c<sup>ne</sup> de Saint-Avit-Rivière (A. Jud.).
- CAMPAGNAC, c<sup>ne</sup> de Saint-Félix-de-Villadeix. — *Boaria de Campnhac*, 1317 (Périg. M. H. 41, n. 1).
- CAMPAGNAC, h. et dom. c<sup>ne</sup> de Saint-Hilaire-d'Estissac. — *Campaignac*, 1666 (Not. de Berg.). — *Champaignac* (B.).
- On y place les ruines de l'anc. chât. d'Estissac.
- CAMPAGNAC, sect. de la c<sup>ne</sup> de Sarlat. — *Eccles. de Campaignaco*, 1153 (Gall. ch. bulle d'Engène III pour l'abb. de Sarlat). — *Campaignac-l'Évêque* (B.).
- CAMPAGNAC, c<sup>ne</sup> de Verdon. — *La Croix del Debat*, autrement *la forêt de Campaigniac*, 1773 (Not. de Lanquais).
- CAMPAGNAC (FORÊT DE), bois, c<sup>ne</sup> de Lanquais. — *Désert appelé la forêt de Campaignac* (terr. de Lanquais, 1755).
- CAMPAGNAC-LEZ-QUERGY, c<sup>ne</sup>, c<sup>ne</sup> de Villefranche-de-Belvez. — *Campanhacum*, 1283 (Lesp. 46, Dome). Patrons : saint Julitte et saint Cyr. — Anc. rep. noble, mouvant au XIV<sup>e</sup> siècle de la châtell. de Dome, depuis ayant haute justice sur la paroisse, 1760 (Alm. de Guy.).
- CAMPAGNALET (A), terre, c<sup>ne</sup> de Calviac (A. Jud.).
- CAMPAGNE, c<sup>ne</sup>, c<sup>ne</sup> du Bugue. — *Campanha* (pouillé du XIII<sup>e</sup> s<sup>e</sup>, Lesp. vol. 27). — *Castrum de Campania*, 1360 (Lesp.). — *Campaigne*, 1687 (Acte not.).
- Prieuré de l'O. de Saint-Augustin, dép. de celui de Saint-Cyprien (panc. de l'év.). — Patrons : saint Jean-Baptiste et saint Blaise; coll. l'évêque. — Leprosérie, 1321 (Lesp. 52).
- Paroisse hors châtellenie, au XIV<sup>e</sup> siècle; anc. rep. noble ayant haute justice sur la par. 1760 (Alm. de Guy.).
- CAMPAGNE, h. c<sup>ne</sup> de Salignac.
- CAMPAGNE, éc. c<sup>ne</sup> de Siorac (B.).
- CAMPAGNOLE, c<sup>ne</sup> du Coux. — *Vilatg. de la Campanholia*, 1491 (Reconn. de Palayrac).
- CAMPAGNOLE (LA), habit. c<sup>ne</sup> de Proissans (S. Post.).
- CAMPALFÉ, lieu-dit, c<sup>ne</sup> de Liorac (A. Jud.).
- CAMP-BARDEY ? c<sup>ne</sup> de Belvez. — *En Cam Bardey*, 1462 (arch. de la Gir. Belvez).
- CAMP-BATAILLÉ ? c<sup>ne</sup> de Sagelat. — *En Cam batallier*, 1462 (reg. Belvez).
- Lieu du duel, en 1313, entre Aymeric de Biron et le seigneur de Saint-Germain (Note de l'abbé Leydel).
- CAMP-COMTAL ? c<sup>ne</sup> de Montcaret. — *Al Cam-Comtal*, XIV<sup>e</sup> s<sup>e</sup> (arch. de Bordeaux, liève de Montcaret).
- CAMP-DE-BAR, lieu-dit, c<sup>ne</sup> de Saint-Cyprien (cad.).
- CAMP DE CÉSAR, c<sup>ne</sup> de Brantôme. — Lieu où est située la pierre levée de Brantôme (Commun. de M. Léo Drouyn).
- CAMP DE CÉSAR, c<sup>ne</sup> de Couloumeix. — Vestiges de retranchement sur le coteau de la Boissière (Ant. de Vésone, t. II, p. 194).
- CAMP DE CÉSAR, près du bourg de la Chapelle-Saint-Jean, c<sup>ne</sup> de Naillac. — Camp dont les fossés et les retranchements sont assez bien conservés, sur une pointe élevée qui commande le vallon arrosé par le Taravellou (Commun. de M. F. Tonnerre, alors curé de Naillac).
- CAMP DE CÉSAR, c<sup>ne</sup> de Sainte-Eulalie-l'Ans. — Tertre élevé entre le château de Marqueyssac et le bourg de Sainte-Eulalie, qui domine l'Auvezère; vestiges de fortifications (Antiq. de Vésone, t. II, p. 211).
- CAMP DE CÉSAR, c<sup>ne</sup> de Saint-Pardoux. — *Les Tranchées* (cad. et Antiq. de Vésone, t. II, p. 194).
- Enceinte rectangulaire, mais arrondie aux angles, avec retranchements en terre et fossés, sur le plateau de la Bessède, à un kil. au sud d'Urval. — Avait donné son nom à un des cantonnements de la forêt (état d'assiette de la Bessède, 1804).

- CAMP-DE-MARFAU, châtaigneraie, c<sup>ne</sup> de Besse (A. Jud.).
- CAMP-DE-MERLY, bois, c<sup>ne</sup> de Vert-de-Biron (A. Jud.).
- CAMP-GUILHEN, mét. c<sup>ne</sup> de Faux. — Tout auprès est un dolmen.
- CAMP-MARTI, h. c<sup>ne</sup> de Gaulegeac.
- CAMP-MAURY? c<sup>ne</sup> de Saint-Just. — *Campus Mauri*, 1324 (Lesp. 52). — *Camp Maury*, 1650 (*ibid.*).
- CAMP-MOULINAR, lieu-dit, c<sup>ne</sup> de Carlux.
- CAMPNIAC, c<sup>ne</sup> de Coulouneix. — *Campnac*, *Canhac*, *Caignac*, XII<sup>e</sup> et XIII<sup>e</sup> siècles (anciens titres de Périg. Lesp.). — *Canniac*, 1670 (Acte not.). — Vallon qui sépare le coteau de la Boissière de celui d'Écornebeuf. On a dit que ce lieu fut l'emplacement primitif de Vésone; il est désigné dans de vieux titres par le nom de *Vicille-Cité*: voy. ce mot.
- CAMPNIAC, emplacement rue de l'Aubergerie, à Périgueux. — *En Campanhac*, 1370 (O. S. J.).
- CAMP-RÉAL, h. c<sup>ne</sup> de Bergerac. — Est sur l'emplacement de l'ancien faubourg de Montauriol (Liasses, p. 7, arch. de Bergerac).
- CAMP-RÉAL, h. c<sup>ne</sup> de Vic.
- CAMP-REDON, lieu-dit, c<sup>ne</sup> de Berbiguières (cad.).
- CAMP-REDON, h. c<sup>ne</sup> de Beynac (cad.).
- CAMP-REDON, lieu-dit, c<sup>ne</sup> de Carlux (cad.).
- CAMP-REDON, h. c<sup>ne</sup> de Montfaucon (B.). — Moulin sur la Lidoire.
- CAMP-REDON, h. c<sup>ne</sup> d'Orliac.
- CAMP-REDON, terre, c<sup>ne</sup> de Saint-Cassien (A. Jud.).
- CAMP-REDON, éc. c<sup>ne</sup> de Saint-Chamassy (B.).
- CAMP-REDON, c<sup>ne</sup> de Saint-Geraud-de-Cors. — Travaux de retranchement sur ce plateau, qui est très-élevé (Dives).
- CAMP-ROUGE? c<sup>ne</sup> de Grignol. — *Locus dict. de Campo Rubeo*, 1347 (Lesp. 51, La Force).
- CAMP-SEGRET, c<sup>ne</sup>, c<sup>ne</sup> de Villambard. — *Campsegret*, 1116 (cart. de Cadouin). — *Champ-Sagret*, 1206 (donat. à Cadouin, Lesp. 37). — *Campus Secretus*, 1268 (pouillé du XIII<sup>e</sup> siècle). — *Cambosicurda*? XIV<sup>e</sup> siècle (Rôles gascons).  
Voc. Saint-Étienne.
- CAMP-TERSAL? c<sup>ne</sup> de Vitrac. — *Al Cam Tersal*, 1340 (Lesp. 36, Homm. à l'év. de Sarlat).
- CANALIER? c<sup>ne</sup> de Cussac. — *Mansus de Canaliers*, 1459 (arch. de la Gir. Belvez).
- CANARIE? c<sup>ne</sup> de Pressignac. — *La Canaria*, 14.. (Liv. Nof.).
- CANAU, h. c<sup>ne</sup> de Montagnac-la-Crempse.
- CANCELADE, h. c<sup>ne</sup> de Bergerac. — *Campselade* (Cal. adm.).
- CANCELADE, anc. chapelle, c<sup>ne</sup> de Pressignac: — *Campsalade*, 1725 (Acte not.). — *Chapelle Sainte-Catherine*? 1583 (not. de Clérans). — Voy. CHAPELLE.
- CANDALE, h. c<sup>ne</sup> de la Chapelle-Fauchier (B.).
- CANDILLAC, h. c<sup>ne</sup> de Clérans. — *Inclusa de Candilhaco*, 1457 (Liv. N.). — *Candilhac*, 1602 (Acte not.). — *Candiliac*, 1651 (*ibid.*).
- CANE, c<sup>ne</sup> de Manzac. — *Tenentia de la Canhe*, 1475 (Dives, 1).
- CANÉDA (LA), c<sup>ne</sup>, c<sup>ne</sup> de Sarlat. — *Præceptorium domus hospitalis Sancti Johannis de la Canada* ou *Canada* (Lesp. O. S. J.). — *Prioratus de Caneta*, XV<sup>e</sup> siècle. Prieuré visité par Clément V (Itin. en Périg.). — La Canéda relevait de la châtell. de Dome au XIV<sup>e</sup> s<sup>e</sup>.
- CANET (LE), c<sup>ne</sup>, c<sup>ne</sup> de Vélines. — *Turris de burgo de Caneto*, 1306 (terr. de l'archev. de Bordeaux).  
L'église Saint-Jean a été fondée par les seigneurs de Fauguerolles (terr. de l'archev. de Bordeaux). — Autre église ayant pour patron saint Pierre; coll. l'év.
- CANÉTA, lieu-dit, c<sup>ne</sup> de Terrasson (cad.).
- CANOLE, éc. et m<sup>iu</sup>, sur le Drot, c<sup>ne</sup> de Montpazier.
- CANSADOUL, h. c<sup>ne</sup> de Saint-Laurent-de-Castelnau. — *Mansus de Campsadol*, 1269 (test. de Guillaume Aymon, Lesp. vol. 15).
- CANTALOUPE? c<sup>ne</sup> du Bugue.
- CANTALOUPE, éc. c<sup>ne</sup> de Montmarvès (B.).
- CANTALOUPE, m. isolée, c<sup>ne</sup> de Montpeyroux (S. Post.).
- CANTAUDIE? — *El mas de la Cantaudia*, *Cotaudia* (cart. du Bugue).
- CANTAUZEL, lieu-dit, c<sup>ne</sup> de Saint-Laurent-de-Castelnau.
- CANTE-CORT, taillis, c<sup>ne</sup> de Saint-Laurent-des-Bâtons (A. Jud.).
- CANTE-BOUGOL, éc. c<sup>ne</sup> de Bergerac.
- CANTE-BOUGOL, fief relev. de Cozens; Laucher, Boiry et Nicoulaud compris sous ce nom, 1301 (Lesp. 51).
- CANTEGAL, terre, c<sup>ne</sup> de Saint-André-Alas (cad.).
- CANTEGAL, m. isolée, c<sup>ne</sup> de Sarlat (S. Post.).
- CANTE-GREIL, éc. c<sup>ne</sup> d'Archignac (B.).
- CANTE-GREIL, c<sup>ne</sup> de Belvez. — *En Cantegrelly*, 1462 (arch. de la Gir. reg. de Philipparie).
- CANTE-GREIL, lieu-dit, c<sup>ne</sup> de Cabans (cad.).
- CANTE-GREIL, h. c<sup>ne</sup> de Carves. — *Cantagruelh*, 1351 (Belvez). — *Mansus dict. de Cantagruelh*, 1462 (*ibid.*).
- CANTE-GREIL, lieu, c<sup>ne</sup> de Saint-Aubin-de-Lanquais.
- CANTE-GREIL, taillis, c<sup>ne</sup> de Saint-Avit-Sénieur (A. Jud.).
- CANTE-GREIL, écart, c<sup>ne</sup> de Saint-Chamassy (B.).
- CANTE-GREIL, h. c<sup>ne</sup> de Saint-Félix-la-Linde. — *Cantagruelh*, 1660 (Acte not.).
- CANTE-GREIL, h. c<sup>ne</sup> de Villefranche-de-Périgord (B.).
- CANTE-GREIL, h. c<sup>ne</sup> de Vitrac (B.).
- CANTELAUBE, éc. c<sup>ne</sup> de Saint-Alvère (B.).
- CANTELAUBE, h. c<sup>ne</sup> de Saint-Laurent-des-Bâtons, 1730 (Acte not.).
- CANTELAUVETTE, h. c<sup>ne</sup> de Pezul (B.).
- CANTELOUBE, lieu-dit dans la forêt de Lanquais.

- CANTELOUZEL, h. c<sup>ne</sup> de Calviac (B.).  
 CANTELOUZEL, h. c<sup>ne</sup> de Saint-Amand-de-Belvez (B.).  
 CANTE-MERLE, éc. c<sup>ne</sup> de Château-l'Évêque (S. Post.).  
 CANTE-MERLE, lieu-dit, c<sup>ne</sup> de Lanquais.  
 CANTE-MERLE, lieu, c<sup>ne</sup> du Pizou. — Prieuré dép. de l'abb. de Chancelade.  
 CANTE-MERLE, h. c<sup>ne</sup> de Saint-Martin-le-Point (S. Post.). — *Chantemerle*.  
 CANTENAG ? près d'Aubeterre. — *Mansus voc. Cantenagus* (cart. de la Sauve).  
 CANTE-RANE, m<sup>ns</sup>, c<sup>ne</sup> de Fauzacrolles (B.).  
 CANTE-RANE, h. c<sup>ne</sup> de Montmarvès. — Anc. rep. noble, 1677 (Acte not.).  
 CANTE-RANE (MOULIN DE), sur le Salignac, c<sup>ne</sup> de Bourèze (B.).  
 CANTILLAC, c<sup>ne</sup>, c<sup>na</sup> de Champagnac. — *Qentilhacum* (pouillé du XIII<sup>e</sup> siècle). — *Cantilhacum*, 1360 (Lesp. Brantôme). — *Quentillac*, 1382 (P. V. M.). Prieuré dép. de l'abb. de Brantôme. — Voc. la Nativité.  
 CAPARIE, h. c<sup>ne</sup> de Pezul (B.).  
 CAP-BLANC, h. c<sup>ne</sup> de Saint-Avit-Senieur (S. Post.).  
 CAP-DE-FÈRE, h. c<sup>ne</sup> de Ponchat, 1617 (not. du Fleix).  
 CAP-DE-GUERRE, h. c<sup>ne</sup> de Saint-Michel-de-l'Écluse.  
 CAP-DE-VILLE (HAUT ET BAS), h. c<sup>ne</sup> de Montmarvès.  
 CAPDROT, c<sup>ne</sup>, c<sup>na</sup> de Montpazier, à la source même du Drot, d'où vient son nom. — *Capdracum*, 1289 (arch. de la Gir. X, n<sup>o</sup> 52 : donat. aux consuls de Montpazier). — *Capdrotum*, 1317. — *Capdropt* (B.).  
 Siège d'un archiprêtre de l'évêché de Sarlat. 68 paroisses ou chapelles en dépendaient : Aigues-Parses, Ales, Badefol, Bannes, Bayac, Beaumont, le Bel, Besse, Biron, Bouillac, Bourniquel, Cadouin, Calès, Capdrot, Chap.de-Campagnac, Chap.de-Puybeton, Chap.de-Regagnac, Chap.de-Sineuil, Clottes, Couze, Crissac? Fongalau, Fontenilles, Gaujac, Gleize-d'Als, Lavaur, Lolme, Marsalès, Mazeyrolles, Mézières, Molières, Monsac, Montferand, Montpazier, Moulceyroux, Naussanes, Nojals, Paris, Parranquet, le Pic, Pontours, Prats, Rampieu, le Rayet, Ribes, Saint-Avit-Rivière, Saint-Avit-Senieur, Saint-Cassien, Saint-Chaliès, Saint-Cibranet, Sainte-Croix, Saint-Front, Saint-Germain, une autre Saint-Germain, Saint-Marcory, Saint-Martin-du-Drot, Saint-Romain, Sainte-Sabine, Saint-Sernin, Saint-Sernin-de-Biron, Saint-Sernin-de-l'Herm, Saint-Vincent, Sales-de-Cadouin, la Salvetat, Soulaures, Tourliac, Vielvic, Villefranche-de-Belvez (état des paroisses, 1740).  
 Église collégiale instituée par Jean XXII; chap. composé de 12 chanoines; concourait avec l'abbaye de Sarlat à l'élection de l'évêque. Les paroisses de Marsalès et de Gaujac lui étaient réunies; il a été transféré à Montpazier en septembre 1491. — Voc. S<sup>te</sup>-Marie : célèbre pèlerinage.  
 CAPELANES, c<sup>ne</sup> de Saint-Marcel, 1729 (not. de Moulceyroux).  
 CAPELETTE (LA), c<sup>ne</sup> de Saint-Pompon, 1744 (terr. de Saint-Pompon).  
 CAPELIER (LE), éc. c<sup>ne</sup> de Florimont.  
 CAPELIÈRE (LA), lieu-dit, c<sup>ne</sup> de Paunac (cad.).  
 CAPELIÈRE (LA), lieu-dit, c<sup>ne</sup> de Tursac (cad.).  
 CAPELLE (GLOS DE LA), terre, c<sup>ne</sup> de Castetnau (A. Jud.).  
 CAPELLE (LA), lieu-dit, c<sup>ne</sup> de Badefol-la-Linde (cad. sect. A, n<sup>o</sup> 438).  
 CAPELLE (LA), sect. de la c<sup>ne</sup> de Castel (cad.).  
 CAPELLE (LA), lieu-dit, c<sup>ne</sup> de Doissac (cad.).  
 CAPELLE (LA), lieu, c<sup>ne</sup> d'Issigeac (cad.).  
 CAPELLE (LA), lieu-dit, c<sup>ne</sup> de la Linde (cad.).  
 CAPELLE (LA), h. c<sup>ne</sup> de Saint-Pierre-d'Eyraud (S. P.).  
 CAPELLE (LA), h. c<sup>ne</sup> de Saint-Sernin-de-l'Herm (S. P.).  
 CAPELLE (LA), lieu-dit, c<sup>ne</sup> de la Trape (cad.).  
 CAPELLE (MOULIN DE), c<sup>ne</sup> de Saint-Pompon, 1744 (terr. de Saint-Pompon).  
 CAPELLE (SOUS LA), lieu-dit, c<sup>ne</sup> de Vezac (cad.).  
 CAPELLENIE (LA), c<sup>ne</sup> de Prigonrieu.  
 CAPELLE-PONT-LA-PICHE (LA), anc. fief, c<sup>ne</sup> de Fongalau, 1725 (terr. de Belvez).  
 CAPELLENIE, taillis, c<sup>ne</sup> de la Linde.  
 CAPELLIE (LA), lieu-dit, c<sup>ne</sup> de Sireuil (cad.).  
 CAPELONIE (LA), friche, c<sup>ne</sup> de S<sup>te</sup>-Foy-de-Longa (A. Jud.).  
 CAPELOT, m<sup>ns</sup>, c<sup>ne</sup> de Sainte-Marie-de-Chignac (A. Jud.).  
 CAPELOT (LE), lieu-dit, c<sup>ne</sup> de Calviac (cad.).  
 CAPELOT (ROC-DE-), lieu-dit, c<sup>ne</sup> de Couze (cad.).  
 CAPELOU, pèlerinage, c<sup>ne</sup> de Belvez. — Voy. SAINTE-MARIE-DE-CAPELOU.  
 CAPETTE, h. c<sup>ne</sup> de Berbiguières (B.).  
 CAPETTE, h. c<sup>ne</sup> de Chancelade (B.).  
 CAPEYROU, lieu-dit, c<sup>ne</sup> de Beynac (cad.).  
 CAPEYROU, lieu, c<sup>ne</sup> de Saint-Aubin-de-Lanquais.  
 CAPITAINE, h. c<sup>ne</sup> de Montagrier (B.).  
 CAPRÉE (BOIS DE LA), taillis, c<sup>ne</sup> de Thenac (A. Jud.).  
 CAPRINETS (LES), dom. c<sup>ne</sup> de Bourdeilles (A. Jud.).  
 CAPSOULÉLIE, c<sup>ne</sup> de Saint-Pompon, 1744, ténement (terr. de Saint-Pompon).  
 CAP-SOUS-PEYRE, mét. c<sup>ne</sup> de Belvez (S. Post.).  
 CAP-SOUS-PEYRE-DE-PLAS, terre, c<sup>ne</sup> d'Urval (cad.).  
 CAPTUS (LES), friche, c<sup>ne</sup> de Saint-Mayme-de-Perayrol (A. Jud.).  
 CAQUEROUCI, éc. c<sup>ne</sup> de Saint-Félix-de-Villadeix.  
 CARAC, terre à Monbayol, c<sup>ne</sup> de Cubjat (A. Jud.).  
 CARAILLERS (LES), taillis, c<sup>ne</sup> de Queyssac ou de Gînestot (A. Jud.).

CARAILLES (LES), terre, c<sup>ne</sup> de Prats-de-Belvez (cad. section G, n. 18).  
 CARAUFIC, h. c<sup>ne</sup> du Change (A. Jud.).  
 CARAULIE (LA), anc. fief, c<sup>ne</sup> de Marquays (Courcelles, Généal. de Vassal).  
 CARAVELLE, sect. de la c<sup>ne</sup> de Capdrot (cad.).  
 CARAVELLE, c<sup>ne</sup> de Capdrot, fief relev. du chât. de Lacoste.  
 CARAVES (MAS DE), terre, c<sup>ne</sup> de Terrasson (A. Jud.).  
 CARBONIER, *Maynam. de Carbonier*, 1478 (limites entre la Force et Mussidan; Lesp.).  
 CARBONIER ? c<sup>ne</sup> de Gardedeuil. — *Rivus Carbonarius*, 1120 (cart. de Baigne, 70, p. 43).  
 CARBONIER (PECH DE), c<sup>ne</sup> de Couze.  
 Une des limites de la châtellenie (coutumes de Couze, 1471).  
 CARBONIERAS (LAS) OU LA GARRIGUE, terre, c<sup>ne</sup> de Bourgnac (A. Jud.).  
 CARBONNIÈRE, ruiss. c<sup>ne</sup> de Cabans. — *Al riu de Carbonnière*, 1463 (Bigaroque). — *Fons Carboneyra*, 1459 (Philipparie, 79).  
 CARBONNIÈRE, bois, c<sup>ne</sup> de Douville (A. Jud.).  
 CARCOUNET ? île dans la Dordogne, c<sup>ne</sup> de Saint-Chamassy. — *Al Carcounet*, 1463 (arch. de la Gir. Bigaroque).  
 CARDALEN, éc. c<sup>ne</sup> de Prat-de-Belvez (B.).  
 CARDALLAC, bois près de la Francille, c<sup>ne</sup> de Naillac, 1740 (Acte not.).  
 CARDINAL (LE), éc. c<sup>ne</sup> de Bergerac (Cass.).  
 CARDINAL (LE), lieu-dit, c<sup>ne</sup> de Lanquais. — Ténem. des Bourboux, au lieu-dit *le Cardinal*, 1739 (Acte not.). — *Combe-Cardinale* (cad. sect. D).  
 CARDINAUX (LES), pièce de terre, c<sup>ne</sup> d'Atur. — Ténem. des *Cardinaux* joignant le grand cimetière d'Asturs, 1744 (Acte not.).  
 CARDONE (LA), pré, c<sup>ne</sup> de Pressignac (A. Jud.).  
 CARDOU, méf. c<sup>ne</sup> de Baneuil (A. Jud.).  
 CARDOU, anc. rep. noble, c<sup>ne</sup> de Bourniquel.  
 CARDOUS (LES), m. isolée, c<sup>ne</sup> de Trémolac (S. Post.).  
 CARESTIE, c<sup>ne</sup> de Saint-Avit-Sénieur. — *Mansus la Carestia*, 1095 (donat. à Fontgauffier).  
 CAREYROU (AL), chemin dans la c<sup>ne</sup> de Saint-Aigne (terr. de Lanquais).  
 CAREYROU (LE), m<sup>in</sup> et chemin, c<sup>ne</sup> de Saint-Avit-Sénieur, 1714 (Acte not.).  
 CAREYROU (LE), lieu-dit, c<sup>ne</sup> de Saint-Laurent-des-Bâtons (A. Jud.).  
 CARLAT (LE), h. c<sup>ne</sup> de Paulin.  
 CARLAT (LE), sect. de la c<sup>ne</sup> de Saint-Cibragnet (cad.).  
 CARLIÈS, h. c<sup>ne</sup> de Cazenac.  
 CARLOU (LE), h. c<sup>ne</sup> de Bourèze.  
 CARLOU (LE), c<sup>ne</sup> de Saint-Amand-de-Belvez. — *El*

*Carlou*, 1592 (achat de Marquesie, arch. de Belvez).  
 Anc. rep. noble.  
 CARLUCET-ET-SAINT-CRÉPIN, c<sup>ne</sup>, c<sup>ne</sup> de Salignac. — *Eocl. de Carluceto*, 1383 (test. de J. de Salignac, arch. de Fénelon).  
 Voc. Sainte-Anne.  
 CARLUX, ch.-l. de c<sup>ne</sup>, arrond. de Sarlat. — *Capella Sanctæ Mariæ de Carlux*, 1153 (Gall. ch. bulle d'Eugène III en faveur de l'abb. de Sarlat). — *Castrum de Carlus*, 1251 (Justel. maison de Turenne, pr.). — *Castucium*, 1301 (Reg. olim, Parlem. de Paris). — *Carluxs*, 1360 (Hôtel de ville de Sarlat). — *Hospitalis S. Joh. de Carluco*, 1473 (arch. de Paluel). — *Paroch. Sanctæ Catharinæ de Carlucio*, 1486 (*ibid.*).  
 La châtell. de Carlux, dép. de la vicomté de Turenne, comprenait : Cadiot (autref. par.), Calviac, Carlux, Cazoulès, Eyvignes, la Gleygeole, Lacombe, Limejoux, Mareuil, Marselat, Orliaguet, Périllac, Prats, Sainte-Catherine, Sainte-Croix, Saint-Étienne, Saint-Julien, Sainte-Mundane, Sainte-Natalène en partie, Simcyrol (Lesp.).  
 Carlux était de la sénéchaussée de Sarlat et du diocèse de Cahors. — Patrons : sainte Catherine et saint Eutrope; coll. l'évêque.  
 CARLY, h. c<sup>ne</sup> de Léguillac-de-Lauche.  
 CARMANSAG, éc. c<sup>ne</sup> de Meyral (A. Jud.).  
 CARMANSAG, h. c<sup>ne</sup> de Saint-Chamassy. — *Mans. de Carmansaco*, 1463 (arch. de la Gir. Bigaroque).  
 CARMEL, h. c<sup>ne</sup> de Lunas (A. Jud.).  
 CARNAQUIS (LE), éc. c<sup>ne</sup> de Saint-Just.  
 CAROL, h. c<sup>ne</sup> de Saint-Geniez. — *Mansus de Carols*, 1480 (Lesp. 42).  
 CAROLIE (LA), h. c<sup>ne</sup> de Grand-Castang.  
 CAROLVIE, h. c<sup>ne</sup> de Sainte-Mundane.  
 CARO-SAINTE, rocher sur le bord de la Drone, auprès de Bourdeilles (légende, chroniq. du Périgord, t. I, p. 47).  
 CARPENET, h. c<sup>ne</sup> du Bugue. — *El mas de Carpenet* (cart. du Bugue, XII<sup>e</sup> siècle, coll. Lesp. vol. 33).  
 CARPENTIER, c<sup>ne</sup> de Cussac. — *Nemus de Carpentier*, 1459 (arch. de la Gir. Belvez).  
 CARPENTIERAS, h. c<sup>ne</sup> de la Chapelle-Gonaguet.  
 CARPISSOUS (LES), h. c<sup>ne</sup> de Saint-Martial-d'Artensec.  
 CARRA, lieu-dit, autr. *la Hierle*, c<sup>ne</sup> d'Ales (A. Jud.).  
 CARRAC ? environs de Brantôme. — *Prælium in Campo Carracio* (Adem. de Chabau. Guid. Lemov. vicecomes).  
 CARRIÈRE (LA), h. c<sup>ne</sup> du Coux. — *Mansus de la Carrieyra vielha*, 1463 (arch. de la Gir. Bigaroque).  
 CARRIÈRE (LA), c<sup>ne</sup> de Sagelat. — *Mayn. de la Carrieyra*, 1462 (arch. de la Gir. reg. de Philipparie).  
 CARRIEU, h. c<sup>ne</sup> de Liorac.

- CARRIOL, h. c<sup>ne</sup> de Naussanes.
- CARS (LES), h. c<sup>ne</sup> d'Angoisse.
- CARSAC, c<sup>ne</sup>, c<sup>on</sup> de Carlux. — *Quersacum*, 1555 (panc. de l'évêché).  
Patron : saint Augustin; coll. l'évêque.
- CARSAC, c<sup>ne</sup>, c<sup>on</sup> de Villefranche-de-Longchapt. — *Carsac*, *Carsag* (cart. de la Sauve). — *Sanctus Petrus de Carrsac*, 1273 (ms de Wolf.). — *Paroch. Sancti Petri de Gorssonio*, 1274 (*ibid.*). — *Quersac*, 1380 (P. V. M.).  
Patron : l'Assomption et saint Pierre. — Carsac dépendait de la châtell. de Guron.
- CARSAC (GRAND et PETIT), h. et m<sup>ia</sup>, c<sup>ne</sup> de Plazac. — Anc. rep. noble.
- CARTEAUX (LES), sect. de la c<sup>ne</sup> de Souzac (cad.).
- CARTE-LADE (LA), c<sup>ne</sup> d'Orliac.
- CARTE-ROSSE (LA), lieu-dit, c<sup>ne</sup> de Saint-Laurent-de-Castelnau (cad.).
- CARTE-TOUZEL (LA), c<sup>ne</sup> de Doissac (Antiq. de Vésone, I, 259).
- CARTEYRET, h. c<sup>ne</sup> de Manzac. — *Maynam. de Carteyre*, 1475 (Dives, 1).
- CARTIER? c<sup>ne</sup> de Bancuil. — *Tenem. del Cartiers* (Liv. Nof.).
- CARVES, c<sup>ne</sup>, c<sup>on</sup> de Belvez. — *Vicaria de Carves*, 1153 (bulle d'Eugène III). — *Carvas*, 11... (cart. de Cadouin). — *Caraves*, 1344 (Lesp. privil. de Belvez). — *Carvis*, 1372 (Lesp. 46).  
Carves était le siège d'un archiprêtre qui porta aussi le nom de Belvez, et prit enfin celui de Paleyrac. — Patron : saint Sacerdos; coll. l'évêque.  
Rep. noble mouvant de la châtell. de Berbiguière et ayant haute justice sur la paroisse, 1760 (Alm. de Guy.).
- CARVES, h. c<sup>ne</sup> de Beynac (S. Post.).
- CASAL, éc. c<sup>ne</sup> de Cours-de-Piles.
- CASAL, h. c<sup>ne</sup> de Journiac.
- CASAL? c<sup>ne</sup> de Montravel. — *Al Casal Batalher, subtus fontem podii*, XIII<sup>e</sup> siècle (arch. de la Gir. liève de Montravel).
- CASAL, h. c<sup>ne</sup> de Saint-Alvère.
- CASAL-BEDAYS? c<sup>ne</sup> de Baneuil. — *Tenem. del Casal Bedays*, 1460 (Liv. N. p. 39).
- CASAL DE CLADECH? c<sup>ne</sup> de Marnac. — *Casale de Cludochio*, 1555 (arch. de la Gir. Belvez).
- CASAL DE PINO? c<sup>ne</sup> de Liorac. — *Casale de Pino* (Liv. Nof. 114).
- CASE-DU-LOUP, dolmen à Cognac, c<sup>ne</sup> de Saint-Léon; détruit depuis peu.
- CASES? c<sup>ne</sup> de Paleyrac. — *Loco dicto de Casis*, 1462 (arch. de la Gir. Belvez).
- CASSAGNE, h. c<sup>ne</sup> de Fontgauffier.
- CASSAGNE (LA), c<sup>ne</sup>, c<sup>on</sup> de Terrasson. — *La Cassaigne*, 1251 (Justel. Raym. 6). — *Cassanea*, 1320 (Lesp. 37). — *Castrum de la Cassanka*, 1365 (Lesp. 88, Châtell.). — *Cassanhe*, 1367 (*ibid.*). — *Cassagna*, 1554 (panc. de l'évêché).  
Prieuré dépendant de l'abb. de Saint-Amand-de-Coly. — Patron : saint Barthélémy. — Paroisse hors châteltenie au XIV<sup>e</sup> siècle.  
Anc. rep. noble ayant haute justice sur la par. 1760 (Alm. de Guy.).
- CASSAGNE (LA), h. c<sup>ne</sup> de Saint-Geniès (B.).
- CASSAGNE (LA), lieu-dit, c<sup>ne</sup> de Saint-Pardoux-la-Rivière (cad.).
- CASSAGNOLLES, h. c<sup>ne</sup> de Sainte-Croix (A. Jud.).
- CASSE (LE), lieu-dit, c<sup>ne</sup> de Liorac, 1757 (Acte not.).
- CASSE (LE), h. c<sup>ne</sup> de Saint-Aubin-de-Lanquais. — *Casse la Sepède*.
- CASSE-FEYNE, taillis, c<sup>ne</sup> de la Monzie-Monstrauc (A. Jud.).
- CASSE-MICHE, h. c<sup>ne</sup> de Rouffignac, c<sup>ne</sup> de Montignac.
- CASSENADE, h. c<sup>ne</sup> de Saint-Pierre-d'Eyraud. — *Ten. de Cassadona?* 1495 (Coll. de Lanquais).
- CASSOTS (LES), éc. c<sup>ne</sup> de Saint-Pardoux-Issigeac.
- CASSOU (LA), taillis, c<sup>ne</sup> d'Eyvirac (A. Jud.).
- CASTAGAL, lieu-dit, c<sup>ne</sup> de Cussac (A. Jud.).
- CASTAGNE (LA), h. c<sup>ne</sup> de Rouquette-Eymet (S. Post.).
- CASTAGNOL? c<sup>ne</sup> de Saint-Félix-la-Linde. — *Chastanol* (Liv. Nof. 101). — *Castanol*, 1456 (p. 53).
- CASTAGNOL? c<sup>ne</sup> de Saint-Mayme-de-Pererols. — *Mans. de Castanhol*, 1455 (ch. Mourcin).
- CASTANET? — *Cami que va de la glieza de Sagelat al Castaniet apela de la Sala*, 1462 (Dénombrement, Belvez).
- CASTANET (LE), h. c<sup>ne</sup> de la Chapelle-au-Barcil.
- CASTANET (LE), h. c<sup>ne</sup> de Cours-de-Piles (B.).
- CASTANET (LE), c<sup>ne</sup> de Journiac. — *Al Castanet folco*, 1450 (Liv. Nof. 25).
- CASTANET (LE), c<sup>ne</sup> de Montren. — *Bordaria de Castaneto*, 1278 (Lesp. 81).
- CASTANET (LE), dom. c<sup>ne</sup> de Proissans (A. Jud.).
- CASTANET (LE), h. c<sup>ne</sup> de Salon. — *Maynam. del Castanet*, 1465 (Périg. M. H. 41, 8).
- CASTANET (LE), anc. chapellenie fondée à Sarlat, 1648 (bénéf. de l'év. de Sarlat).
- CASTANG, h. c<sup>ne</sup> de Bergerac. — *Le Castan* (B.).
- CASTANG, habit. c<sup>ne</sup> de Bouniagues.
- CASTANG, h. c<sup>ne</sup> de Coux (B.). — *Mansus de Castanh*, 1463 (arch. de la Gir. Bigaroque).
- CASTANG (GRAND et PETIT), h. c<sup>ne</sup> de Saint-Marcel. — *Chastanh*, 1203 (rentes dues au seigneur de Taillefer). — Dép. du prieuré de Guillegorse.
- CASTANG (LA FAYASSE), lieu-dit, c<sup>ne</sup> d'Urval (cad.).

CASTEL, c<sup>ne</sup> de Campagne. — 1727 (Reconn. Belvez).  
Anc. rep. noble. — Voy. MIGO-FOLQUIER et VIRAGOGUE.

CASTEL, lieu-dit, c<sup>ne</sup> de Fontenilles (cad.).

CASTEL, lieu, c<sup>ne</sup> de Manaurie.

CASTEL, h. c<sup>ne</sup> de Mouleydier. — *El Castel*, 1602 (Acte not.). — *La Castelle* (cad.).

CASTEL, c<sup>ne</sup>, c<sup>nm</sup> de Saint-Cyprien. — *Eccl. de Castello, Petrag. dioc.* 1309 (bulle du pape Clément, qui l'unit au monastère de Saint-Cyprien). — *Castrum*, 1556 (panc. de Pév. de Périgueux). — *Castels* (Cal. adm. de la Dordogne).  
Voc. Saint-Clair; coll. l'évêque.

CASTEL-FADAISE, habit. c<sup>ne</sup> de Coulounieix.

CASTEL-FADAISE, grotte au lieu de Ligal, c<sup>ne</sup> de Lanquais.

CASTEL-GAILLARD, c<sup>ne</sup> de Saint-Aubin-de-Lanquais. — *Cast. Galhard* (terr. de Lanquais).

CASTEL-GIROUX, éc. c<sup>ne</sup> de Tayac (A. Jud.).

CASTEL-LA-MOTE, lieu-dit, à la Pouille, c<sup>ne</sup> de Saint-Félix.

CASTELLAS, éc. c<sup>ne</sup> de Razac-de-Saussignac (A. Jud.).

CASTELLENE (LA), h. c<sup>ne</sup> de Saint-Félix-de-Reillac.

CASTELLOUX (LES), h. c<sup>ne</sup> de Saint-Félix-de-Villadeix (B.).

CASTEL-MALVI, lieu-dit, c<sup>ne</sup> de Monsac. — *Bordaria de Castel Malvy* (coll. de Lanquais).  
Ce ténement était d'un autre fief que la paroisse de Monsac (terr. de Lanquais). — On y remarque un retranchement, en forme de motte, produit par une coupure pratiquée à l'extrémité d'un coteau qui s'abaisse dans le vallon. Longueur totale, 35<sup>m</sup>,50; largeur, 5 mètres. — Voy. VEYRIER (LE).

CASTEL-MERLE, éc. c<sup>ne</sup> de Capdrot (B.).

CASTELNAU, c<sup>ne</sup> du Bugue. — Anc. rep. noble.

CASTELNAU-ET-FAYRAC, c<sup>ne</sup>, c<sup>nm</sup> de Dome. — *Castellum nomine Castrum novum*, 1124 (Chronicon Albigense). — *Castelnou* (Chronicon Bern. Hier.). — *Castel-neuf*, 1462 (arch. de la Gir. Belvez). — *Castelnau-sur-Dordogne* (arch. de Pau, Châtel.). — *Castelnau-de-Berbières* (Tarde, *Hist. du Sarladais*). — *Castelnau-des-Mirandes*, 1625 (Acte not.).  
Au XIV<sup>e</sup> siècle, Castelnau était le siège de l'archiprêtre nommé depuis archipr. de Daglan (pouillé du XIII<sup>e</sup> siècle; collation par Jean XXII, anno x). — Patron saint Michel; coll. l'évêque.  
Châtellenie s'étendant, au XIV<sup>e</sup> siècle, sur 5 par.: Castelnau, la Chapelle, Feyrac, Saint-Pompon et Veyrines, 1364 (Lesp. 88).

CASTEL-NOUVEL, c<sup>ne</sup> de Fauz, assises de rochers qui semblent en partie avoir été taillées pour entrer dans une construction. — *Castrum vocatum Castel noel*.

Dordogne.

— *Chastel noel*, 1483 (Reconn. coll. de Lanquais).  
— *Chasteau nouvel*, 1499. — *Castelot*, dans le pays.

CASTELO, lieu-dit, c<sup>ne</sup> de Colombier (A. Jud.).

CASTELO, lieu-dit, c<sup>ne</sup> de la Force (cad.).

CASTELO, éc. c<sup>ne</sup> de Saint-Aubin-de-Lanquais (S. Post.).

CASTELO (LE) ou BELPECH, h. et font. près de la ville de Beaumont.

CASTELO (LE), c<sup>ne</sup> de Monclar. — *Le Peyré-de-la-Varde*, 1709 (Acte not.).

CASTELO (LE), m. isolée, c<sup>ne</sup> de Montagnac-la-Crempse (S. Post.).

CASTELO (LE), h. c<sup>ne</sup> de Saint-Avit-Sénieur (S. Post.).

CASTELO (LE), éc. c<sup>ne</sup> de Saint-Marcel.

CASTELO (LE), lieu-dit, c<sup>ne</sup> de Trémolac (cad. sect. D, n<sup>o</sup> 549).

CASTEL-RÉAL, h. c<sup>ne</sup> d'Urval. — *Repayrium castri Regalis*, 1470 (arch. de la Gir. Belvez). — *Castrum Real* (*ibid.*).

CASTELS (LES), éc. c<sup>ne</sup> de Sales-de-Belvez (B.).

CASTEL-VESI, lieu, c<sup>ne</sup> de Cladech (cad.; voy. Antiq. de Vés. I, 186.)

CASTEL-VIEIL, h. c<sup>ne</sup> de Saint-Pompon. — Anc. fief.

CASTILLOX, ville du dép<sup>t</sup> de la Gironde et autrefois en partie au Périgord. — *Castrum Castillio*, 844 (dipl. de Pépin). — *Villa de Castellione sita tam in Petragoricensi quam in Agenesi*, 1274 (Lesp.). — *Castillo de Pegort*, 1327 (*ibid.* 15).

CASTILLOX, tertre, c<sup>ne</sup> de la Monzie-Montastruc. — *Podium de Castillo*, 1475 (Liv. Nof.).

CASTILLONÈS, ville du dép<sup>t</sup> de Lot-et-Garonne, dans l'anc. dioc. de Périgueux, archipr. de Bouniagues. — *Nemus Castellonesium*, 1155 (arch. de Cadouin). — *Podium de Castillonès*, 1259 (*ibid.*). — *B. Maria de Castilhonesio* (Lesp.). — *Chastelhoneyes*, XVII<sup>e</sup> s.  
Castillonès, en 1262, était réclamé par les évêques de Périgueux et d'Agen, comme étant du dioc. de chacun. — Annexé à la paroisse de Doyna par Clément VI. — Alphonse, comte de Poitiers, y construisit une bastide. — Baill. royal, au XIV<sup>e</sup> siècle (Documents français, 162).

CAT (LE), m<sup>in</sup>, c<sup>ne</sup> d'Archignac.

CATALA (LE), h. c<sup>ne</sup> de Beaumont (B.).

CATALOT (LE), éc. c<sup>ne</sup> de Brantôme (B.).

CATIE (LA), c<sup>ne</sup> de Monbazillac. — *La Captie*, 1730 (Acte not.).

CATIE (LA), m. isolée, c<sup>ne</sup> de Razac-Eymet (S. Post.).

CATIE (LA), h. c<sup>ne</sup> de Tanniès (S. Post.).

CATIES (LES), h. c<sup>ne</sup> de Saint-Mayme-de-Perayrol. — 1640 (Acte not.). — *Les Catus* (B.).

CATILLAIRES, h. c<sup>ne</sup> de Brantôme (S. Post.). — *Les Cathilières* (B.).

- CATINHAGUA ? c<sup>nc</sup> de Fongalau. — *Catinhagua*, 1460 (arch. de la Gir. Belvez).
- CATONERIE (LA), lieu-dit, c<sup>nc</sup> de Fossemagne (A. Jud.).
- CATTE (LA), h. c<sup>nc</sup> de Bergerac.
- CATUSSE (LA), h. c<sup>nc</sup> de Saint-Pompon.
- CAUBESSE, h. c<sup>nc</sup> de Temniac.
- CAUDARIE ? c<sup>nc</sup> de Cabans. — *Masus de la Caudaria*, 1459 (arch. de la Gir. Belvez).
- CAUDAU (LE), ruiss. qui prend sa source dans la c<sup>nc</sup> de Saint-Michel-de-Villadeix, passe à Saint-Maurice et à Clermont-de-Beauregard et se jette dans la Dordogne au-dessous de Bergerac. — *Rivus vocatus del Cauduo*, 1317. — *De Cauduco*, xiv<sup>e</sup> siècle (Lesp.). — *Caudau*, 1462 (Liv. Nof.).
- CAUDE-AYGUE, font. c<sup>nc</sup> de Bezenac (cad.). — *Rivus de Caudayga, par. de Castello*, 1489 (arch. de la Gir. Belvez).
- CAUDE-BORIE, h. c<sup>nc</sup> de la Bouquerie (S. Post.).
- CAUDE-FON, source chaude, c<sup>nc</sup> de Marnac.
- CAUDE-FON, éc. c<sup>nc</sup> de Campagnac-lez-Quercy (B.).
- CAUDETTE (LES), taillis, c<sup>nc</sup> de Rouffignac-Montignac (A. Jud.).
- CAUDEVILLE, c<sup>nc</sup> de Douville. — *Cauda Valata* ? 1199 (cart. de Cadouin).  
M. l'abbé Audierne attribue à cette ancienne grange de l'abb. de Cadouin le lieu désigné dans l'Atlas de Belleyne par *abbaye ruinée*. L'abbé de Cadouin a eu longtemps sur Douville le droit de patronat, que lui disputa plus tard l'ordre de Saint-Jean-de-Jérusalem.
- CAUDIÈRE (BASSE-), chemin, c<sup>nc</sup> de Cussac (A. Jud.). — *Vallis de Bassa Calderia*, 1115 (cart. de Cadouin).  
La vallée où l'abbaye de Cadouin fut construite lui a peut-être donné son nom.
- CAUDIÈRE (BASSE-) ? c<sup>nc</sup> de Molières. — *Molend. de Bassa Caudiera*, 1459 (arch. de la Gir. Belvez).
- CAUDOL, éc. c<sup>nc</sup> de Saint-Pierre-de-Chignac.
- CAUDOL (LE), h. c<sup>nc</sup> de Veyrines (B.).
- CAUDON, vill. c<sup>nc</sup> de Gaulegeac. — *Parochia de Caudon*, 1365 (châtell. de Montfort, Lesp. 88). — *Sanctus Petrus de Caudon*, 1465 (O. S. J.).  
Pèlerinage; la chapelle est taillée dans le roc, sur le bord de la Dordogne.  
Anc. rep. noble.
- CAUDOLLE (LA), lieu-dit, c<sup>nc</sup> de Saint-Alvère (cad.).
- CAUFOUR (AU), mét. c<sup>nc</sup> de Beaumont (S. Post.).
- CAUFOUR (AU), lieu-dit, c<sup>nc</sup> de Bouzic (cad.).
- CAUFOUR (AU), lieu-dit, c<sup>nc</sup> de Castel (cad.).
- CAUFOUR (AU), lieu-dit, c<sup>nc</sup> de Meyrals (cad.).
- CAUFOUR (AU), lieu-dit, c<sup>nc</sup> de Saint-Laurent-de-Castellau (cad.).
- CAUFOUR (AU), taillis, c<sup>nc</sup> de Saint-Romain-Montpazier (A. Jud.).
- CAUFOUR (AU), h. c<sup>nc</sup> de Thenac (B.).
- CAUMONT, c<sup>nc</sup> de Cabans. — Fief relev. de l'archev. de Bordeaux (terr. de Belvez).
- CAUNAC, taillis, c<sup>nc</sup> de Tourtoyrac (A. Jud.).
- CAUNALS (LES), éc. c<sup>nc</sup> de Dome (B.).
- CAUNAS (LAS), lieu-dit, c<sup>nc</sup> de Saint-Avit-Sénieur. — 1714 (Acte not.).
- CAUNIÈRES (LES), h. c<sup>nc</sup> de Montmadalès.
- CALQUIÈRE, h. c<sup>nc</sup> de Saint-Cyprien.
- CAUSANEL ? c<sup>nc</sup> de Belvez. — *Mansus de Causanel*, 1462 (arch. de la Gir. Belvez).
- CAUSE, h. c<sup>nc</sup> de Garves (S. Post.).
- CAUSE, h. c<sup>nc</sup> de Montagnac-la-Crempse. — *Cause*, 1467 (Dives, 1). — *Cause*, 1666 (Not. de Berg.).
- CAUSE, c<sup>nc</sup> de Palayrac. — *Terminus del Cause*, 1462 (reg. de Philipparic, Belvez).
- CAUSE, lieu, c<sup>nc</sup> de Saint-Aubin-de-Cadelech.
- CAUSE, c<sup>nc</sup> de Saint-Sernin-de-la-Barthe. — *Ténem. del Cause*, 1477 (O. S. J.).
- CAUSE (AL GRAND), c<sup>nc</sup> de Saint-Avit-Sénieur. — Tén<sup>t</sup>, 1714 (Acte not.).
- CAUSE (BOST DE), lieu-dit, c<sup>nc</sup> de Lanquais (cad. B. 257).
- CAUSE (LES), taillis, c<sup>nc</sup> de Saint-André-Mas (A. Jud.).
- CAUSE (MAS-DE-), h. c<sup>nc</sup> de Daglan (S. Post.).
- CAUSE-BRULADE, taillis, c<sup>nc</sup> de Saint-Jory-las-Bloux (A. Jud.).
- CAUSE-DE-CLÉRANS, c<sup>nc</sup>, c<sup>nc</sup> de la Linde. — *Cauzia* ? 1142 (cart. de Chancelade). — *Ecl. N. D. de Cause*, 1338 (arch. de Saint-Alvère). — *Cause* (ponillé du xiii<sup>e</sup> siècle).  
Voc. Notre-Dame.
- CAUSSADE, h. c<sup>nc</sup> d'Atur.
- CAUSSADE, h. c<sup>nc</sup> de Borrèze.
- CAUSSADE, châtaigneraie-bruyère, etc. n<sup>nc</sup> 836, 848, 849, 1143, c<sup>nc</sup> de Cantillac (A. Jud.).
- CAUSSADE, c<sup>nc</sup> de Trélissac. — *Castrum de Causada*, 1400 (Lesp. Homm.). — *Calcata* (ibid.).  
Anc. rep. noble relev. de la seign. de Périgueux (Dénombr. 1679).
- CAUSSADE (LA), lieu-dit, c<sup>nc</sup> de Carlux (cad.).
- CAUSSADE (LA), lieu-dit, c<sup>nc</sup> de Castelnau (cad.).
- CAUSSADE (LA), sect. de la c<sup>nc</sup> d'Issigeac. — A pris son nom d'une voie antique dont les vestiges subsistaient près d'Issigeac et dans la commune de Saint-Germain-et-Mons : voy. CHEMIN FERRÉ. — *Iter pub. voc. de la Causada*, 1465 (coll. de Lanquais). — Suivant le *chemin de la Caussade* jusqu'à Issigeac, 1757 (terr. de Lanquais). — *Chemin ancien de la Caussade*, qu'on va de Mons à Bragerac, 1582 (coll. de Lanquais).

CAUSSADE (LA), lieu-dit, c<sup>ne</sup> de Lempzours (cad.).  
 CAUSSADE (LA), lieu-dit, c<sup>ne</sup> de Thiviers. — *Las Causadas* (cad. 581).  
 CAUSSE (LE), h. c<sup>ne</sup> de Florimont (B.).  
 CAUSSIDE (LA), lieu-dit, c<sup>ne</sup> de Saint-Alvère (cad.).  
 CAUSSINE (LA), h. c<sup>ne</sup> de Doissac, 1744 (terr. de Saint-Pompon).  
 CAUTELLERIE (LA), h. c<sup>ne</sup> de Thiviers. — *Les Grégoux* (Chron. du Périg. t. II, 175).  
 CAUX, anc. nom du village de Genebrières, c<sup>ne</sup> de Manzac (Dives).  
 CAUX-DE-L'ÂGE, lieu-dit, c<sup>ne</sup> de Cognac (cad.).  
 CAUZANEL, h. c<sup>ne</sup> de Saint-Pompon.  
 CAUZE, h. c<sup>ne</sup> de Saint-Pompon.  
 CAVAGNAC, h. c<sup>ne</sup> de Saint-Julien-de-Lampon (S. Post.).  
 CAVAILLE? c<sup>ne</sup> de Saint-Pardoux-de-Belvez. — *Masus de las Cavalhas*, 1462 (arch. de la Gir. Belvez).  
 CAVAILLE (LA), h. c<sup>ne</sup> de Saint-Laurent-des-Bâtons.  
 CAVALERIE, h. c<sup>ne</sup> de Bonneville (terr. de l'archev. de Bordeaux, n° 291).  
 CAVALERIE, sect. de la c<sup>ne</sup> de Capdrot (cad.). — *Cavalaris* (A. Jud.).  
 CAVALERIE, h. c<sup>ne</sup> de Cladech (cad.).  
 CAVALERIE, h. c<sup>ne</sup> de Prigonrieu. — *Vilatge de Cavaleyria*, 1776 (Not. de Bergerac).  
 CAVALERIE, h. c<sup>ne</sup> de Saint-Alvère (S. Post.).  
 CAVALERIE, lieu, c<sup>ne</sup> de Saint-Martin-de-Gurson.  
 CAVALERIE, c<sup>ne</sup> de Saint-Meard-de-Gurson (A. Jud.).  
 CAVALERIE, lieu, c<sup>ne</sup> de Saint-Remy.  
 CAVALERIE, m<sup>is</sup>, c<sup>ne</sup> de Siorac. — *Molendinum vocatum Cavaleyrenc sive Barradenc*, 1450 (Liv. Nof. 90).  
 CAVALOTS, lieu, c<sup>ne</sup> de Saint-Vincent-de-Connezac.  
 CAVAR, dans le dép<sup>t</sup> de Lot-et-Garonne, anc. par. de l'archipr. de Bouniagues (bénéf. de l'év. de Sarlat).  
 CAVAR, h. c<sup>ne</sup> de Monferrand (S. Post.).  
 CAVARNAC, éc. c<sup>ne</sup> de Veyrines-Dome (B.).  
 CAVE (LA), h. c<sup>ne</sup> de Saint-Antoine-d'Auberoche. — Anc. rep. noble.  
 CAVE-PEYTAINE, lieu-dit, c<sup>ne</sup> de Lanquais.  
 CAVEROQUE, h. c<sup>ne</sup> de Liorac. — *Maynam. de Cavo Rupe* (Liv. Nof.).  
 CAVEROQUE (FONT-DE-), lieu-dit, c<sup>ne</sup> de Lanquais, 1773 (Not. de Lanquais).  
 CAVEROUSSY, h. c<sup>ne</sup> de Saint-Félix-la-Linde (A. Jud.).  
 CAVEVAL? c<sup>ne</sup> de la Canéda. — *Factum de Caveval*, 1490 (O. S. J. Condat).  
 CAVIGNAC, c<sup>ne</sup> de Saint-Aquilin, 1640 (Acte not.).  
 CAVIGNE, h. c<sup>ne</sup> de Saint-Félix-de-Villadeix. — *Capri-gnies*, 1656 (Acte not.).  
 CAVILLAC, h. c<sup>ne</sup> de Tréflissac.  
 CAVILLARDE, h. c<sup>ne</sup> de Saint-Sauveur-de-la-Lande (B.).

CAVILLE, h. c<sup>ne</sup> de Bergerac. — *Cavillie*, 166 (Not. de Bergerac).  
 CAVILLE, h. c<sup>ne</sup> de Saint-Jean-d'Eyraud. — *Cavillie*, 1666 (Not. de Bergerac).  
 CAYRADE? c<sup>ne</sup> de Saint-Pardoux-de-Belvez. — *Cumba de la Cayrada*, 1459 (reg. de Philipparie, 98).  
 CAYRAN (LE), h. c<sup>ne</sup> de Carves (B.).  
 CAYRAT (LE), h. c<sup>ne</sup> de Cours-de-Piles.  
 CAYRE (FONTAINE-DU-), lieu-dit, c<sup>ne</sup> de Condat-sur-Vézère (cad.).  
 CAYRE (LE), h. c<sup>ne</sup> de Calès. — *La Cayria* (arch. de l'Empire, cens de Badefol, 1290). — *Les Cayres* (S. Post.).  
 CAYRE (LE), lieu-dit, c<sup>ne</sup> de Castel (cad.).  
 CAYRE (LE), h. c<sup>ne</sup> de Grèze (S. Post.).  
 CAYRE (LE), c<sup>ne</sup> de Mauzens. — *Al Cayre*, 1463 (Belvez).  
 CAYRE (LE), h. c<sup>ne</sup> de Pazayac (B.).  
 CAYRE (LE), h. c<sup>ne</sup> de Saint-Aubin-Eymet (S. Post.).  
 CAYRE (LE), c<sup>ne</sup> de Saint-Julien-de-Brantôme. — *Le bois du Caire*, 1477 (Lesp. 79, Brantôme).  
 CAYRE (LE), c<sup>ne</sup> de Saint-Martin-des-Combes. — *Terra voc. del Cayrou*, 1343 (Périg. M. II. 41, 4).  
 CAYRE (LE), c<sup>ne</sup> de Saint-Pompon, anc. ténement. — *Les Terrières*, 1744 (terr. de Saint-Pompon).  
 CAYRE (LE), c<sup>ne</sup> de Siorac. — *Al Cayre*, 1757 (Mont.).  
 CAYRE-BRU (A), vigne, c<sup>ne</sup> de Grand-Castang (A. Jud.).  
 CAYRE-FOUR, c<sup>ne</sup> de Mauzens, 1754 (Acte not.).  
 CAYRE-FOUR, m. isolée, c<sup>ne</sup> de Pontours (S. Post.).  
 CAYRE-FOUR, c<sup>ne</sup> de Saint-Aubin. — *Cayrefour* et *Chauffour*, 1739 (Acte not.).  
 CAYRE-FOUR, éc. c<sup>ne</sup> de Saint-Cibragnet.  
 CAYRE-FOUR, éc. c<sup>ne</sup> de Vic (B.).  
 CAYRE-FOUR (LE), h. c<sup>ne</sup> de Cazoulès.  
 CAYREL? ville de Périgueux. — *Hospitium de Cayrel*, 1390 (Lesp. Périgueux).  
 CAYREL, c<sup>ne</sup> de Saint-Cyprien. — *Al Cayrel*, 1460.  
 CAYRE-LEVAT, h. c<sup>ne</sup> de Carves (cad.). — *Lo Cayre levat*, 1462 (arch. de la Gir. Belvez).  
 CAYRE-LEVAT, c<sup>ne</sup> de Sagelat? — *Confront., cum itinere quod itur ad Cayre levat*, 1462 (Dénombr. Belvez).  
 CAYRE-LEVAT, éc. c<sup>ne</sup> de Siorac (cad. les n° 50 à 56, au vill. de Bartalène, portent ce nom; dolmen à trois pierres, renversé; le n° 56 est *Font-Peyrine*).  
 CAYRE-ROUBERT, lieu-dit, c<sup>ne</sup> de Saint-Laurent-des-Bâtons (A. Jud.).  
 CAYRES (LES), éc. c<sup>ne</sup> de Bergerac.  
 CAYRES (LES), terre, c<sup>ne</sup> de Saint-Jean-d'Estissac, 1650 (Acte not.).  
 CAYRES (LES), h. c<sup>ne</sup> de Saint-Julien-de-Crempe. — *Les Qayres*, 1640 (Acte not.). — *Quayres* (B.).



- CAYRÈS (LES TROIS-), bois, c<sup>ne</sup> de Villamblard, 1628 (Acte not.).
- CAYRES-BRUNES, bloc de grès ferrugineux placé sur le bord d'un chemin au bas de Millac, c<sup>ne</sup> de Mauzac. — *Cadri Bruni*, 1571 (terr. de Millac, arch. de Bordeaux). — *Peyre Brune* (B. arch. de la Gir. Bigarogue).
- CAYROU (LE), éc. c<sup>ne</sup> de Naussanes (B.).
- CAZE (LA), h. c<sup>ne</sup> de Bouillac (B.).
- CAZE (LA), h. c<sup>ne</sup> de Bourgniac, 1739 (Acte not.).
- CAZELAS? une des limites entre la châtell. de Couze et la par. de Bayac. — *Cayrefour de Caselas*, 1405 (arch. de Bayac, cout. de Couze).
- CAZELAS, h. c<sup>ne</sup> de Saint-Sernin-de-Reillac (A. Jud.).
- CAZELAT, ruines, c<sup>ne</sup> de Saint-Cyprien. — *Lo Caslar*, 1344 (Homm. à l'archev. de Bordeaux). — *Feudum voc. lo Casla*, 1454 (*ibid.*).  
Anc. rep. noble.
- CAZELES, h. c<sup>ne</sup> de Naussanes. — *Mansus de Armyac aliàs de Cazellas*, 1489 (O. S. J.).  
Anc. rep. noble. — Chapelle, 1712 (O. S. J.).
- CAZELOU, h. c<sup>ne</sup> de Saint-Sernin-de-l'Herm (B.).
- CAZEMATE (LA), lieu au ténement de la Sépède, c<sup>ne</sup> de Saint-Aubin-de-Lanquais (terr. de Lanquais).
- CAZENAC réuni à BEYNAC, c<sup>ne</sup>, c<sup>ne</sup> de Sarlat. — *Eccl. de Casnac* (pouillé du XIII<sup>e</sup> siècle). — *Quasnac* (cart. du Bugue). — *Castrum de Casnaco*, 1333 (Gall. ch. Homm. à l'archev. de Bordeaux). — *Repaire de Cazenac*, 1498 (Reconn. arch. de la Gironde).
- CAZENAC, hôtel dans l'enceinte du château de Belvez. — *Domus, aula de Casnaco castris de Bellovidere*, 1478 (arch. de la Gir.).
- CAZENARE, m<sup>in</sup>, c<sup>ne</sup> de Thonac. — *Chinchaubrun*, 1655 (arch. de Bayac).
- CAZES (LES), ancien ténement, c<sup>ne</sup> de Daglan, 1744 (terr. de Saint-Pompon).
- CAZETTAS, hameau, c<sup>ne</sup> de Saint-Martin-des-Combes. — Anc. fief relevant du rep. noble de Couzens, 1301 (Lesp. 51).
- CAZILLAT (LA VEYRIÈRE DE-), c<sup>ne</sup> de Saint-Sernin-de-Reillac. — Rep. noble, 1687 (Acte not.).
- CAZOUËS, c<sup>ne</sup>, c<sup>ne</sup> de Carlux. — Dép. de la châtell. de Carlux. — Patron : saint Laurent; coll. l'évêque.
- CAZOUNEL, éc. c<sup>ne</sup> de Lavaur (B.).
- CAZY, domaine, c<sup>ne</sup> de Saint-Meard-de-Mussidan.
- CERRADES (LES), h. c<sup>ne</sup> de Notre-Dame-de-Sanillac (A. Jud.). — *Sebrodas* (B.).
- CELERERIE (LA), h. c<sup>ne</sup> de Saint-Germain-du-Salembre. — *La Celeriera*, 1413 (Dives, 1, 58).
- CELLE, c<sup>ne</sup>, c<sup>ne</sup> de Montagrier. — *Cella*, 1382 (P. V. M.).  
Patron : saint Pierre. — Anc. prieuré dép. de celui du Peyrat (panc. de l'év. 1556) et paroisse hors châtellicie au XIV<sup>e</sup> siècle (Lesp.).
- CELLERIE (LA), h. c<sup>ne</sup> de Marsaneix. — Rep. noble.
- CÉNAC-ET-SAINT-JULIEN, c<sup>ne</sup>, c<sup>ne</sup> de Dome. — *Prioratus B. Mariae de Senaco*, 1149 (cart. de Chancelade). — *Cenacum*, 1480 (Lesp. 15).  
Patron : saint Fiacre; coll. l'évêque. — Prieuré conventuel acquis en 1090 par Aquilinus, abbé de Moissac. — Une des paroisses de la châtellicie du mont de Dome, au XIV<sup>e</sup> siècle; depuis, justice royale, 1760 (Alm. de Guy).
- CENDRIEUX, c<sup>ne</sup>. — Voy. SENDRIEUX.
- CENDRONE (LA), h. c<sup>ne</sup> de Monsaguel.
- CÉOU (LE), petite riv. de l'arrond. de Sarlat. — *Le Seou* (B.).  
Elle prend sa source à Montfaucon, dép<sup>t</sup> du Lot, passe à Gaumiers, Bouzie, Daglan, Saint-Cibragnet, et se jette dans la Dordogne au moulin de Castelnaud. — Les coteaux du Céou au-dessus de Gaumiers comptent parmi les plus élevés du département.
- CÉPÈDE (LA), h. c<sup>ne</sup> de Verdon. — *La Sèpède*, 1771 (Acte not.).
- CEPEIRE? — *Terra de la Cepeira*, une des possessions de l'abb. du Bugue (cart. du Bugue).
- CÉRANLES? — *Eccl. de Ceranles* (pouillé du XIII<sup>e</sup> siècle, archipr. d'Excideuil). — *Serenlac* (arch. de Pau, châtell. d'Ans).
- CERCLES-ET-LA-CHAPELLE-MONTABOURLET, c<sup>ne</sup>, c<sup>ne</sup> de Ver-teillac. — *Circulum ubi est eccl. Sancti Eparhii*, 1169 (Lesp. 30).  
Anc. prieuré conv. (Hm. de Clément V). — Voc. Saint-Cybard.
- CERF-DE-MEYMI (LE), h. et vallon, c<sup>ne</sup> de Coursac.
- CERJOL, h. c<sup>ne</sup> de Manaurie.
- CERN, anc. paroisse remplacée par la Bachelerie. — *Eccl. de Carnas* (pouillé, XIII<sup>e</sup> siècle). — *Eccl. de Cerno*, 1382 (P. V. M.). — *Cern* (arch. de Pau, Châtell.). — *La Bachelerie et le Cerf* (archipr. de Saint-Médard, État des paroisses, 1742).
- CERN, ruiss. de l'arrond. de Sarlat. — *Rivus del Cern*, 1468 (O. S. J.).  
Il vient d'Azerat et se jette dans la Vézère en face de Condat.
- CERNILLOU, taillis, c<sup>ne</sup> de Saint-Astier (A. Jud.).
- CERVAL, c<sup>ne</sup> de Saint-Amand-de-Belvez. — Voy. SERNAL.
- CERVOLE, h. c<sup>ne</sup> de Cornille (B.).
- CESSATS (LES), h. c<sup>ne</sup> de Sainte-Innocence. — *Gressach* (ms de Wolf. n<sup>o</sup> 249).
- CESSERON, h. c<sup>ne</sup> de Saint-Pierre-de-Cole (B.).
- CETGARIE? c<sup>ne</sup> de Neuvic. — *Boria de la Cetgaria*, 1263 (Périg. M. H. 41, 1).
- CETTY, tertre très-élevé, c<sup>ne</sup> de la Monzie-Saint-Martin.

- CEULLERIE, bois, c<sup>nc</sup> de Manzac (Dives).  
 CHABANAU, h. c<sup>nc</sup> de Villars (B.).  
 CHABANAUDE (LA), lieu-dit, c<sup>nc</sup> de Peyrignac (cad.).  
 CHABANAS, h. c<sup>nc</sup> d'Abjat-de-Nontron (B.).  
 CHABANAS, h. c<sup>nc</sup> d'Atur (cad.).  
 CHABANAS, h. c<sup>nc</sup> de Badefol-d'Ans (S. Post.).  
 CHABANAS (LAS), c<sup>nc</sup> de Gabillou, ténement (terr. de Vaudre).  
 CHABANE (LA), h. c<sup>nc</sup> de Bassillac, 1721 (Acte not.).  
 CHABANE (LA), h. c<sup>nc</sup> de Chantérac (S. Post.).  
 CHABANE (LA), lieu-dit, c<sup>nc</sup> de Cherveix (cad.).  
 CHABANE (LA), lieu-dit, c<sup>nc</sup> de Ladornac (cad.).  
 CHABANE (LA), éc. c<sup>nc</sup> de Légouillac-de-Lauche.  
 CHABANE (LA), c<sup>nc</sup> de Naillac. — *Chabana*, 1600 (Acte not.).  
 CHABANE (LA), dom. c<sup>nc</sup> de Neuvic, 1461 (Dives, 1).  
 CHABANE (LA), c<sup>nc</sup> du Pizou. — *Maynam. de la Chabanes*, 1274 (Lesp. 60).  
 CHABANE (LA), h. c<sup>nc</sup> de Reillac-et-Champniers (B.).  
 CHABANE (LA), lieu-dit, c<sup>nc</sup> de Saint-Aquilin (cad.).  
 CHABANE (LA), c<sup>nc</sup> de Saint-Jory. — Anc. rep. noble.  
 CHABANE (LA), h. c<sup>nc</sup> de Saint-Romain-Saint-Saüd.  
 CHABANE (LA), h. c<sup>nc</sup> de Vaunac (S. Post.).  
 CHABANES (HAUTES et BASSES), h. c<sup>nc</sup> d'Eyliaç.  
 CHABANES (LES), h. c<sup>nc</sup> de Blis-et-Born (B.).  
 CHABANES (LES), h. c<sup>nc</sup> de Mensignac.  
 CHABANES (LES), lieu-dit, c<sup>nc</sup> de Sainte-Orse (A. Jud.).  
 CHABANES (LES), ruines et forêt, c<sup>nc</sup> de Sorges. — *Castrum de Cabanis*, 1380 (Périgueux, Rec. de tit.).  
 CHABANETTAS, h. c<sup>nc</sup> de Bars.  
 CHABANIER (LE GRAND-), h. c<sup>nc</sup> d'Atur.  
 CHABANS, c<sup>nc</sup> d'Agonac. — Un des châteaux construits sur la motte d'Agonac. — *Chabanis*, 1281 (Lesp. 51). — *Chapbant*, 1373 (*ibid.*). — Anc. rep. noble.  
 CHABANS, c<sup>nc</sup> de Bourdeilles (A. Jud.).  
 CHABANS, h. c<sup>nc</sup> de Jumillac. — Forêt sur le territoire de la Chapelle-Faucher et de Jumillac-de-Cole (B.).  
 CHABANS, vill. c<sup>nc</sup> de Saint-Léon-sur-Vézère. — *Eccl. de Chabans* (pouillé du XIII<sup>e</sup> siècle, archipr. de Carves). — Anc. rep. noble ayant haute justice dans Saint-Léon et Peyzac, 1760 (Alm. de Guy.).  
 CHABANS, h. c<sup>nc</sup> de Saint-Martial-de-Valette.  
 CHABANS, h. c<sup>nc</sup> de Saint-Pancrace.  
 CHABAUDIE (LA), h. c<sup>nc</sup> de Saint-Romain-Nontron (S. Post.).  
 CHABENSON (LE), h. c<sup>nc</sup> du Fleix.  
 CHABINEL, h. c<sup>nc</sup> de Belymas, 1666 (Acte not.).  
 CHABINEL, c<sup>nc</sup> de Chantérac. — *Mayn. de Chabinuel*, 1588 (inv. du Puy-Saint-Astier).  
 CHABIRAC (HAUT et BAS), h. c<sup>nc</sup> de Jaure. — *Mayn. de Chabirac*, 1471 (Dives, 1, 74).  
 CHABLAT, h. c<sup>nc</sup> de Varagne.  
 CHABOIN, h. c<sup>nc</sup> de Petit-Bersac (B.).  
 CHABOUSSIE (LA), lieu, c<sup>nc</sup> d'Atur. — *Locus de la Chabossie*, 1333 (Lesp. 35).  
 CHABOUSSIE (LA), lieu-dit, c<sup>nc</sup> de Bouteilles (cad.).  
 CHABOUSSIE (LA), anc. m. au bourg de Chantérac. — *La Chaboussie*, 1583 (inv. du Puy-Saint-Astier).  
 CHABOUSSIE (LA), anc. maison au bourg de Grignol. — *Chabocenses de Granholio*, 1226. (Lesp. 70). — *La Chabossia*, 1347 (*ibid.*). — *Borie Chaboussens*. XVI<sup>e</sup> siècle (Lesp. 79).  
 CHABOUSSIE (LA), c<sup>nc</sup> de Saint-Pardoux. — *La Chaboussie*, 1588 (inv. du Puy-Saint-Astier).  
 CHABOUSSIE (LA), lieu, c<sup>nc</sup> de Saint-Sébastien.  
 CHABOUSSIE (LA), c<sup>nc</sup> de Tocane. — *Tenent. de la Chabossia*, 1330 (Périg. M. H. 12. 6).  
 CHABOUSSIE (LA), c<sup>nc</sup> de Vern. — *Territorium de Chabosset*, 1490 (Lesp. Reconn. de la Besse).  
 CHABOUSSIE (LA), h. c<sup>nc</sup> de Villars (S. Post.).  
 CHABOUTERIE, h. c<sup>nc</sup> de Saint-Médard-d'Excideuil (S. Post.).  
 CHABRAGE, h. c<sup>nc</sup> de Saint-Crépin-Mareuil.  
 CHABRANLY (LE), lieu-dit, c<sup>nc</sup> de Bourgnac (cad.).  
 CHABRAS (LES), h. c<sup>nc</sup> de Champsevinel.  
 CHABRAS (LES), c<sup>nc</sup> de Saint-Avit-de-Vialard. — 1510 (Lesp.).  
 CHABREDIES (AU), taillis, c<sup>nc</sup> de Coulaures (A. Jud.).  
 CHABREFFY, h. c<sup>nc</sup> de Monclar. — *Locus de Caprefico*. 1170 (cart. de Chancelade). — *Chabrafic*, 1220 (Lesp. 51, Clerm. de Beaur.). — *Saint-Johannes de Cabrefy*, 1450 (Lesp.).  
 Prieuré conventuel dépendant de l'abb. de Chancelade.  
 CHABREFFY, b. c<sup>nc</sup> de Negrondes.  
 CHABREILLAC, éc. c<sup>nc</sup> de Saint-Front-la-Rivière (S. Post.).  
 CHABRELA (LA), lieu-dit, c<sup>nc</sup> de Terrasson (cad.).  
 CHABRELIE (LA), h. c<sup>nc</sup> de Thenon (A. Jud.).  
 CHABRELLE (LA), éc. c<sup>nc</sup> de Saint-Naixent.  
 CHABRELLES, h. c<sup>nc</sup> de Saint-Just.  
 CHABRERIE (LA), h. c<sup>nc</sup> de Château-l'Évêque. — Anc. maison noble (S. Post.).  
 CHABRERIE (LA), h. c<sup>nc</sup> de Firbeix (S. Post.).  
 CHABRERIE (LA), c<sup>nc</sup> de Saint-Germain-du-Salembre.  
 CHABRERIE (LA), lieu-dit, c<sup>nc</sup> de Saint-Jean-d'Estissac. — *A la Chabreyrie*, 1642 (Acte not.).  
 CHABRETAIRE, h. c<sup>nc</sup> de Douchapt.  
 CHABRETERIE (LA), éc. c<sup>nc</sup> de Pluzac.  
 CHABRE-VIALARD, lieu-dit, c<sup>nc</sup> de Chavagnac (cad.).  
 CHABRIDOU, lieu-dit, c<sup>nc</sup> de Saint-Pierre-de-Cole (cad.).  
 CHABRIDOUX (LES), h. c<sup>nc</sup> d'Hautefort.  
 CHABRIER, h. c<sup>nc</sup> de Couloumeix.  
 CHABRIER (LE), c<sup>nc</sup> de Razac-Saussignac, 1774 (Acte not.).

- CHABRIER (VAL-), c<sup>ne</sup> de Brassac (Mont.).  
 CHABRIÈRE (LA), taillis, c<sup>ne</sup> de Proissans (cad.).  
 CHABRIGNAC, lieu-dit, c<sup>ne</sup> de Carlux (cad.).  
 CHABRIGNAC, h. c<sup>ne</sup> de Terrasson.  
 CHABRILLE, éc. c<sup>ne</sup> de Brantôme.  
 CHABRISSOU (LE), lieu-dit, c<sup>ne</sup> de Saint-Germain-du-Salembre (cad.).  
 CHABROLIEYRE ? — *Mansus de Chabrolieyres in par. de Champanhac* ? 1275 (Périg. M. H. 41, 3).  
 CHABROUILLE (LA), terre et taillis, c<sup>ne</sup> de Bassillac (A. Jud.).  
 CHABROUILLE (LA), h. et chapelle, c<sup>ne</sup> de Saint-Barthélemy-de-Bellegarde (B.).  
 CHABROULEN ? c<sup>ne</sup> de Millac-de-Nontron. — *Las fourvets Chabroulen*, 1745 (Acte not.).  
 CHABROULIE (LA), c<sup>ne</sup> de Chalagnac. — *Mayn. de la Chabrolia sive la Merla*, 1485 (Liv. Nof. p. 50).  
 CHABROULIE (LA), h. c<sup>ne</sup> de Génis (A. Jud.).  
 CHABROULIE (LA), c<sup>ne</sup> de la Monzie-Montastruc. — *La Cabrolia*, 1485 (Liv. N. p. 23).  
 CHABROULIE (LA), lieu-dit, c<sup>ne</sup> de Montclar. — *Cumba Cabrola* (Liv. N. 104).  
 CHABROULIE (LA), h. c<sup>ne</sup> de Négrondes.  
 CHABROULIE (LA), h. c<sup>ne</sup> de Reillac-et-Champniers (B.).  
 CHABROULIE (LA), h. c<sup>ne</sup> de Thenon (A. Jud.).  
 CHABROULIES (LES), h. c<sup>ne</sup> de Bosset. — *Chabroullas*, 1739 (Not. de V.).  
 CHABROULIES (LES), c<sup>ne</sup> de Chantérac. — *Mayn. de las Chabroullias*, 1588 (inv. du Puy-Saint-Astier).  
 CHABROULIES (LES), h. c<sup>ne</sup> de Montren. — *Ruisseau du Petit-Naussac ou des Chabroullies* (A. Jud.).  
 CHACOMEYRE (LA) ? bois, c<sup>ne</sup> de Sendrieux. — *Nemus vocatum de la Chacomeyra*, 1452 (Liv. Nof. 1).  
 CHADAL, lieu-dit, c<sup>ne</sup> de Beauregard-Terrasson (cad.).  
 CHADAL, lieu-dit, c<sup>ne</sup> de Douville, 1650 (Acte not.).  
 CHADAL ? c<sup>ne</sup> de Négrondes. — *Lo Chadal de Peuch Nely*, 1518 (O. S. J.).  
 CHADAL, lieu, c<sup>ne</sup> de Neuvic.  
 CHADAL, lieu-dit, c<sup>ne</sup> de Peyrignac (cad.).  
 CHADAL ? c<sup>ne</sup> de Villac. — *Casale voc. lo Chadal*, 1500 (O. S. J.).  
 CHADALOU (LE), h. c<sup>ne</sup> de Savignac-les-Églises (B.).  
 CHADEAU, h. c<sup>ne</sup> de Lunas (S. Post.).  
 CHADEAU, h. c<sup>ne</sup> de Saint-Geraud-de-Cors (S. Post.).  
 CHADEAUX (LES), h. c<sup>ne</sup> d'Augignac (S. Post.).  
 CHADEAUX (LES), lieu-dit, c<sup>ne</sup> de Saint-Jean-de-Cole (cad.).  
 CHADENE (LA), c<sup>ne</sup> d'Eygurande. — *Chadania*, 1300 (Lesp. vol. 79).  
 CHADENE (LA) ? c<sup>ne</sup> de Périgueux. — *Lo forn de la Chadena*, un des fours de la ville de Périgueux, XIII<sup>e</sup> siècle (Reg. de la charité, bibl. de Périg.).  
 CHADEPUY, lieu-dit, c<sup>ne</sup> d'Eyliac (A. Jud.).  
 CHADEUIL (LE), h. c<sup>ne</sup> de la Gemaye (S. Post.).  
 CHADEUIL (LE), h. c<sup>ne</sup> de Millac-de-Nontron.  
 CHADIRAC, h. c<sup>ne</sup> de Saint-Aulaye (B.).  
 CHADOURGNAC, h. c<sup>ne</sup> de Thiviers. — Il est situé à la source du Favar, ruiss. qui se jette dans l'Ille devant Cognac.  
 CHADOURNE, h. c<sup>ne</sup> de Lunas.  
 CHADRIERS (LES), vigne, c<sup>ne</sup> de Brantôme (A. Jud.).  
 CHAFALDIE (LA) ? — *La Chafaudia*, 1203 (Rentes dues au seigneur de Taillefer).  
 CHAFFINIE (LA) ? c<sup>ne</sup> de Neuvic. — *La Chuffinia*, 1451 (Lesp. 51).  
 CHAFOUR (LE), h. c<sup>ne</sup> de Saint-Geniez (B.).  
 CHAFOUR (LE), éc. c<sup>ne</sup> de Salon. — *Chaffort* (B.).  
 CHAFRELIÈRES, h. c<sup>ne</sup> de Bourdeix (B.).  
 CHAGELAS, c<sup>ne</sup> de Saint-Apre.  
 CHAGRONYE (LA), lieu-dit, c<sup>ne</sup> de Mortemart, 1666 (O. S. J.).  
 CHAHOUT (LE), lieu-dit, c<sup>ne</sup> de Saint-Front-de-Pradoux (cad.).  
 CHAILLANDES (LES), m. isol. c<sup>ne</sup> de Montcaret (S. Post.).  
 CHAILLANDES (LES), h. c<sup>ne</sup> de la Motte-Monravel (A. Jud.).  
 CHAILLAT, h. c<sup>ne</sup> de Rossignol (B.).  
 CHALAGNAC, éc. c<sup>ne</sup> d'Azerat (A. Jud.).  
 CHALAGNAC, c<sup>ne</sup>, c<sup>ne</sup> de Vergt. — *Chalapanarum* (pouillé du XIII<sup>e</sup> siècle). — *Chalanhacum*, 1485 (Liv. Nof. 50). — *Chalaigac* (B.).  
 Une des paroisses mouvant de la haute justice du Pariage entre le roi et le chapitre de Saint-Front. — Voc. Saint-Sernin.  
 CHALAIS, c<sup>ne</sup>, c<sup>ne</sup> de Jumillac-le-Grand. — *Chalesium*, 1190 (Lesp. Saint-Jean-de-Cole). — *Chales* (pouillé du XIII<sup>e</sup> siècle). — *Calesium*, 1365 (Lesp. 88, Bruzac). — *Chalaix*, 1760.  
 Anc. rep. noble mouvant au XIV<sup>e</sup> siècle de la chàtelle de Bruzac, depuis ayant haute justice sur partie de Chalais et de Saint-Paul, 1760 (Alm. de Guy.). — Patron : saint Aignan ; coll. le prieur de Saint-Jean-de-Cole.  
 CHALAMARD, h. c<sup>ne</sup> de Saint-Paul-la-Roche (B.).  
 CHALAMARD, éc. c<sup>ne</sup> de Vern (B.).  
 CHALAMON ? c<sup>ne</sup> de Trclissac. — *Chalamon*, 1340 (ch. Mourcin). — *Talamon*, 1371 (*ibid.*). — *Chalamo*, 1450 (Périg. M. H.).  
 CHALAND, h. c<sup>ne</sup> de Saint-Martial-d'Alharède (A. Jud.).  
 CHALANGE (LE), lieu-dit, c<sup>ne</sup> de Couze (cad.).  
 CHALARD (LE), h. c<sup>ne</sup> d'Angoisse.  
 CHALARD (LE), h. c<sup>ne</sup> d'Anlbiac (S. Post.).  
 CHALARD (LE), habit. c<sup>ne</sup> d'Antone (S. Post.).  
 CHALARD (LE), c<sup>ne</sup> de Bergerac ? — *El Caylar*, 1450 (Liv. N.).  
 CHALARD (LE), h. c<sup>ne</sup> de Busseroles.

- CHALARD (LE), h. c<sup>ne</sup> des Farges. — *Eccles. de Chalard*, archipr. *Sarlatensis* (pouillé du XIII<sup>e</sup> siècle). — *Par. de Castario*, 1365 (Lesp. Châtell. de Montignac). — *Chastarium* (Lesp. Bulle de Jean XXII).
- CHALARD (LE), c<sup>ne</sup> de Grignol. — *Pratum voc. del Chalar*, 1481 (Dives, 1).
- CHALARD (LE), h. c<sup>ne</sup> de Jumillac.
- CHALARD (LE), c<sup>ne</sup> de Limeyrac. — *Eccles. del Chastard*, archipr. d'Excid. 1382 (P. V. M.).  
Anc. rep. noble, 1503 (Mém. d'Albret).
- CHALARD (LE), vill. c<sup>ne</sup> de Ribérac. — *Eccl. del Chalar* (pouillé du XIII<sup>e</sup> siècle). — *Castarium*, 1382 (P. V. M.). — *Chastarium*, 1365 (Lesp. 88, Châtell.).  
Prieuré (lin. de Clément V en Périgord).
- CHALARD (LE), c<sup>ne</sup> de Rouffignac. — *Le Cheylard*, 1740 (Acte not.). — Anc. rep. noble.
- CHALARD (LE), h. c<sup>ne</sup> de Saint-Paul-la-Roche. — *Reparium del Chastar*, 1350 (Lesp. 15).
- CHALARD (LE), lieu, c<sup>ne</sup> de Saint-Victor. — *Podium del Chalar*, 1289 (Périg. M. H. 41, n<sup>o</sup> 1).
- CHALARD (LE), h. c<sup>ne</sup> de Savignac, c<sup>ne</sup> du Bugue.
- CHALARD (LE), lieu-dit, c<sup>ne</sup> de Villac (cad.).
- CHALARD (LE), lieu-dit, c<sup>ne</sup> de Villeteureix (cad.).
- CHALARD (LE), h. — Voy. BORDAS.
- CHALARDS (LES), c<sup>ne</sup> de Mensignac (B.).
- CHALAURE (LE), ruiss. de la Double, qui prend sa source près de Saint-Michel-de-l'Écluse et se jette dans la Dronne.
- CHALAURE (LE), h. c<sup>ne</sup> de Saint-Michel-de-l'Écluse. — Anc. maison de l'ordre de Saint-Jean, dép. de la comm<sup>ne</sup> de Bordeaux.
- CHALCEDIE (LE)? — *La Chalcedia*, 1204 (Rentes dues au seigneur de Taillefer).
- CHALET (LE), ruiss. c<sup>ne</sup> de Jumillac (B.).
- CHALEY (HAUT et BAS), mét. dép. du château de Payzac (Nontron).
- CHALIBAT, h. c<sup>ne</sup> de Saint-Remy.
- CHALIS, h. c<sup>ne</sup> de Monsac, 1743 (Acte not.).
- CHALLANDIA (LA), fief relev. de Saint-Astier? (Mém. d'Albret).
- CHALMES? c<sup>ne</sup> de Brassac. — *Mayn. de Chalmes*, 1284 (Périg. M. H. 41, 2).
- CHALOUBO, bois, c<sup>ne</sup> de Champsevinel. — *Nemus de Chalobo*, 1371 (ch. Mourcin).
- CHALOUBO? c<sup>ne</sup> de Trélassac. — *Chalobo*, 1320 (Périg. M. H. 41, 2).
- CHALUP (LES), h. c<sup>ne</sup> de Mensignac (B.).
- CHALUPIE (LA), h. c<sup>ne</sup> d'Eylrac. — *La Chalupia*, 1503 (Mém. d'Albret).  
Anc. rep. noble.
- CHALUS, forêt près de Montignac-sur-Vauclaire, 1503 (Mém. d'Albret).
- CHALUS, c<sup>ne</sup> de Vaunac. — *Mans. de Chalus*, 1460 (O. S. J.).
- CHALUS, ville du dép<sup>t</sup> de la Haute-Vienne. — *Castrum montis Leuci*, 667 (Vic de saint Vaast).  
Ce château est indiqué, dans la Vie de Saint Vaast, comme étant la limite entre le Limousin et le Périgord.
- CHALUSSET, vill. c<sup>ne</sup> de Jumillac-le-Grand. — *Eccl. de Chalusset* (pouillé du XIII<sup>e</sup> siècle). — *Castussetum*, 1365 (Lesp. 88, Châtell.).
- CHALUSSIE (LA), éc. c<sup>ne</sup> de Beauregard-Terrasson.
- CHALUSSIE (LA), h. c<sup>ne</sup> de Savignac-les-Églises.
- CHALUSTRE, h. c<sup>ne</sup> de Montcaret.
- CHALVARIE (LA)? c<sup>ne</sup> de Saint-Germain-du-Salembre. — *Bord. de la Chalvaria*, 1471 (Dives, I, 58).
- CHALVIA, h. c<sup>ne</sup> de Fossemagne, 1503 (Mém. d'Albret).
- CHAMAGNE (LA), h. c<sup>ne</sup> du Vieux-Mareuil (S. Post.).
- CHAMALY, c<sup>ne</sup> de Saint-Paul-de-Serre.
- CHAMARAC, h. c<sup>ne</sup> de Beaurone.
- CHAMBARAC (LE), h. c<sup>ne</sup> de Brantôme.
- CHAMBARRIERAS (LAS), c<sup>ne</sup> de Vern, ténement. — 1625 (Lesp. 79).
- CHAMBARY, h. c<sup>ne</sup> de Saint-Marcel, 1729 (Not. de Moul.).
- CHAMBAUD, lieu-dit, c<sup>ne</sup> de Belvez (cad.).
- CHAMBAUD? c<sup>ne</sup> de Carves. — *Terra del Camb.*, 1351 (Belvez).
- CHAMBAUDIE, h. c<sup>ne</sup> de Saint-Laurent-des-Hommes (S. Post.).
- CHAMBAUDIE, lieu-dit, c<sup>ne</sup> de Terrasson (cad.).
- CHAMBAUDOU (LE), lieu-dit, c<sup>ne</sup> de Sainte-Foy-de-Belvez (cad.).
- CHAMBEAUX (LES), h. c<sup>ne</sup> d'Ales (S. Post.).
- CHAMBEAUX (LES), h. c<sup>ne</sup> de Bourdeilles (S. Post.).
- CHAMBERLIAC, c<sup>ne</sup> d'Agonac. — *Hospitium de Chamberliaco*. — *Chambarliacum* (cart. de Chancelade). — *Chambarliat*, 1503 (Mém. d'Albret).  
Anc. rep. noble mouvant de la chàtell. de Bourdeilles.
- CHAMBERONIE (LA), éc. c<sup>ne</sup> de Sanillac (B.).
- CHAMBEUIL, c<sup>ne</sup> de Ribérac. — *Bailliva de Chambult*, 1373 (Lesp. O. S. J.). — Dépendait de la comm<sup>ne</sup> de Combayrenche.
- CHAMBON, m<sup>in</sup>, près d'Excideuil (A. Jud.).
- CHAMBON, h. c<sup>ne</sup> de Saint-Léon-Montignac (S. Post.).
- CHAMBON (LE), h. c<sup>ne</sup> de Brantôme (S. Post.). — Anc. rep. noble.
- CHAMBON (LE), m. isolée, c<sup>ne</sup> de Chancelade (S. Post.).
- CHAMBON (LE), h. c<sup>ne</sup> de Condat. — *Chambo*, 1522 (O. S. J. Condat).
- CHAMBON (LE), c<sup>ne</sup> de Gabillou, ténement (terr. de Vaudre).

- CHAMBON (LE), h. et m<sup>ts</sup>, c<sup>ns</sup> de Marsac. — Dépendait d'Andrivaux (O. S. J.).
- CHAMBON (LE), métairie, c<sup>ns</sup> de Montignac-sur-Vézère (S. Post.).
- CHAMBON (LE), lieu-dit, c<sup>ns</sup> de Paunac (cad.).
- CHAMBON (LE), h. c<sup>ns</sup> de Saint-Jory-las-Bloux (S. Post.).
- CHAMBON (LE), lieu-dit, c<sup>ns</sup> de Sainte-Marie-de-Chignac (A. Jud.).
- CHAMBON (LE), h. c<sup>ns</sup> de Savignac-le-Drier (S. Post.).
- CHAMBON (LE), c<sup>ns</sup> de Souzrac. — *Platea de Chambron* (Lesp. 78; *Olim*, vol. 3).
- CHAMBON (LE), h. c<sup>ns</sup> de Tourtoyrac (S. Post.).
- CHAMBOREU, h. c<sup>ns</sup> de Montren.
- CHAMBRAZES? c<sup>ns</sup> de Nadaillac. — *Capella de Chambrases*, 1099 (cart. d'Uzerche, Lesp. 30).
- CHAMBRELANE, anc. dioc. de Périgueux, sur la rive droite de la Dronne. — *Ecl. de Chambranes*, 1099 (Gall. ch. Ecl. Lem.). — Dép. de l'abb. d'Uzerche.
- CHAMBERS, h. c<sup>ns</sup> de Coulounieix.
- CHAMINEAU, c<sup>ns</sup> de Chantérac, 1538 (Lesp. 60).
- CHAMINELS? c<sup>ns</sup> de Léguillac? — *Repayrium de Chamnels*, 1485 (Lesp. 20).
- CHAMIZAC, h. c<sup>ns</sup> de Celle, 1639 (Acte not.).
- CHAMLOULET, éc. c<sup>ns</sup> de Plazac.
- CHAMPAGNAC, h. c<sup>ns</sup> de Badefol-d'Ans (S. Post.). — *Champaignac*, 1740 (Acte not.).
- CHAMPAGNAC, h. c<sup>ns</sup> de Bourèze.
- CHAMPAGNAC-DE-BELAIR, ch.-l. de c<sup>ns</sup>, arrond. de Nontron. — *Campanbacum*, *Champanbacum*, 1380 (P. V. M.). Archipr. portant au XIII<sup>e</sup> siècle le nom d'archipr. de Condat et composé de 27 paroisses: Cantillac, Champagnac, la Chapelle-Faucher, la Chapelle-Montmoreau, Condat, Eyvirat, Jumillac-le-Petit, Lempzours, Millac, Quinsac, Romain, Saint-Angel, Saint-Clément, Saint-Clément-de-Cole, Saint-Crépin, Saint-Front-de-Champniers, Saint-Front-la-Rivière, Saint-Jean-de-Cole, Saint-Laurent-de-Gogabaud, Saint-Martin-de-Fressengeas, Saint-Nicolas-de-Rome, Saint-Pancrace, Saint-Pardoux, Saint-Pierre-de-Cole, Sensault, Vaunac et Vilars (Liste des par. du dioc. de Périgueux, du 11 décembre 1732).  
Anc. rep. noble relevant au XIV<sup>e</sup> siècle de la châtel. de Nontron, depuis ayant haute justice sur Champagnac et Saint-Laurent-de-Gogabaud, 1760 (Alm. de Guy.). — Patron: saint Christophe.
- CHAMPAGNE réuni avec FONTAINE, c<sup>ns</sup>, c<sup>ns</sup> de Verteillac. — *Campana* (pouillé du XIII<sup>e</sup> siècle). — *Champanha*, 1380 (P. V. M.). — *Campania*, 1310 (L. 24). Patron: saint Martin; coll. l'évêque.
- CHAMPAGNE, c<sup>ns</sup> de Lisle. — *Masus de Champanha*, 1150 (cart. de Chancelade).
- CHAMPAGNE, h. c<sup>ns</sup> de Saint-Crépin-de-Richemont. — *Repayrium de Champanha*, 1495 (O. S. J.).
- CHAMPAGNE (LA), forêt à peu de distance de la forêt de Limeyrac, c<sup>ns</sup> de Saint-Pierre-de-Chignac; elle tient à la forêt de Bouillen et est d'une contenance de 116 hectares.
- CHAMPAGNE (LA), h. c<sup>ns</sup> de Nanteuil-Thiviers (B.).
- CHAMPAGNE (LA), lieu-dit, c<sup>ns</sup> de Negrondes (A. Jud.).
- CHAMPAGNOU, h. c<sup>ns</sup> de Villeteureix (A. Jud.).
- CHAMPAUBIÈRE, lieu-dit, c<sup>ns</sup> des Farges (A. Jud.).
- CHAMPAUDA? c<sup>ns</sup> de Boulzac. — *Bordaria de Cham-pauda*, 1282 (Périg. M. II. 41, 3).
- CHAMP BRUGEYRENC? c<sup>ns</sup> de Mauzeus, 1485 (arch. de la Gir. Bigaroque).
- CHAMP-DE-DALON, h. c<sup>ns</sup> de la Feuillade (S. Post.).
- CHAMP-DE-L'ÉGLISE, terre entre l'église et le château de Bades, c<sup>ns</sup> de Beaumont; on y a trouvé un cimetière gallo-romain.
- CHAMP-DE-LIMEUIL? — *Campus Limolii juxta ulnum d'Aleus*, 1177 (Lesp. 37).
- CHAMP-DE-MARS, h. c<sup>ns</sup> de Saint-Antoine-de-Breuil (S. Post.).
- CHAMP-DE-RENTE, lieu-dit, c<sup>ns</sup> de Lanquais (cad.).
- CHAMP-DES-LIS, terre, c<sup>ns</sup> de Lolme (A. Jud.).
- CHAMP-DES-MOINES, lieu-dit, c<sup>ns</sup> du Fleix. — Voy. HERMITAGE (le Périg. illustré).
- CHAMP-DES-PAUVRES, c<sup>ns</sup> de Couze (cad. sect. B, 1152-1153).
- CHAMP-DORÉ, h. et m<sup>ts</sup> sur l'île, c<sup>ns</sup> de Nantiat (B.).
- CHAMPDORÉ, h. c<sup>ns</sup> de Nantiat.
- CHAMP-DU-COMTE, vigne, c<sup>ns</sup> de Mouleydier (A. T.).
- CHAMPEAUX, éc. c<sup>ns</sup> de Preysac-d'Agonac. — *Champout* (B.).
- CHAMPEAUX-ET-LA-CHAPELLE-POMMIER, c<sup>ns</sup>, c<sup>ns</sup> de Mareuil. — *Champens* (pouillé du XIII<sup>e</sup> siècle). — *Champelli*, 1382 (P. V. M.). — *Campelli*, 1365 (Lesp. Châtell.). Voc. Saint-Martin.
- CHAMPÈS, h. qui a donné son nom à la c<sup>ns</sup> de Born. c<sup>ns</sup> d'Issigeac.
- CHAMPEYROUX, h. c<sup>ns</sup> de Mareuil (S. Post.).
- CHAMPLOUVIER, h. c<sup>ns</sup> de Saint-Pierre-de-Cole (B.).
- CHAMP-MARTIN, mét. c<sup>ns</sup> de Montplaisant.
- CHAMP-MARTIN? c<sup>ns</sup> de Saint-Aulaye. — *Prioratus Sancti Martini campi Martini*, 1197 (cart. de la Sauve). — *Campus Martini*, 1382 (P. V. M. arch. du Double). — *Camp Narti* (pouillé du XIII<sup>e</sup> siècle, arch. du Double). — *Notre-Dame-de-Saint-Martin-de-Champ-Martin*, XVI<sup>e</sup> siècle (prieuré visité par Clément V, dans son séjour à Parcou).  
CHAMPNIERS-ET-REILLAC, c<sup>ns</sup>, c<sup>ns</sup> de Bussière-Badil. — *Campnerium*, 1365 (Lesp. Châtell.).  
Anc. rep. noble, relevant au XIV<sup>e</sup> s<sup>e</sup> de la châtel.

- de Nontron, depuis ayant haute justice sur Champniers, Pluviers et Augignac, 1760 (Alm. de Guy.).
- CHAMP-ROUY, h. c<sup>ne</sup> de Jaure. — *Boria de Champroy*, 1339 (Lesp. 51).
- CHAMP-ROUY, h. c<sup>ne</sup> de Manzac. — *Boria et Molend. de Champ-Roy* (Dives, 1).
- CHAMP-ROUY, h. c<sup>ne</sup> de Vallereuil. — *Campus Rubens*, 1347 (Lesp. La Force). — *Champroueix* (Cass.).
- CHAMPS (LES), h. c<sup>ne</sup> de Chalais (B.).
- CHAMPS (LES), c<sup>ne</sup> de Léguillac-de-Lauche. — *Campi*, 1224 (Lesp. 33, la Faye).
- CHAMPS (LES), éc. et chapelle, c<sup>ne</sup> de Nontron (B.).
- CHAMPS (LES), h. c<sup>ne</sup> de Romain-Nontron (B.).
- CHAMPSEVINEL, c<sup>ne</sup>, c<sup>on</sup> de Périgueux. — *Chansavinell* (pouillé du XIII<sup>e</sup> siècle). — *Baylia Campi Savinelli*, 1243 (Lesp. 20). — *Champsavinell*, 1303 (P. M. H. 41, 1). — *Chanssevineau*, 1330 (inv. de Lanmary). — *Campus Savinelli*, 1382 (P. V. M.). — *Chansavinell*, 1483 (Lesp.). — *Sanctus Marcus de Champsevinell*, 1774 (collation par le chap. de Saint-Front).  
Patron : saint Marc.
- CHANABAUDOU (A.), terre, c<sup>ne</sup> du Change (A. Jud.).
- CHANAC, h. c<sup>ne</sup> de Simeyrol.
- CHANALARIE (LA) ? c<sup>ne</sup> de Bourrou. — *La Chanalarie*, léodement, 1474 (Dives).
- CHANALIER ? c<sup>ne</sup> de Grignol. — *En Chanalier*, 1500 (Dives, terr. p. 131).
- CHANANEIX, bois, c<sup>ne</sup> de Coulounieix, 1461 (Lesp. vol. 35).
- CHANAU, h. c<sup>ne</sup> de Trélassac. — *Chanals*, 1320 (Périg. M. H. 41, 1; *ibid.* 1285, vol. 3). — *Chanaud* (B.).
- CHANAU, c<sup>ne</sup> de Vallereuil. — *Maynam. voc. de Chanauhaco*, 1475 (Dives, 105).
- CHANAUDOUX (LES), terre, c<sup>ne</sup> de Sales-de-Belvez (A. Jud.).
- CHANAUX (LES), c<sup>ne</sup> d'Anesse. — *Las Chancaux*, 1736 (Acte not.).
- CHANAUX (LES), h. c<sup>ne</sup> de Lusignac.
- CHANCEL, h. c<sup>ne</sup> d'Ajat-d'Hautefort. — *Mas de Chancel*, 1348 (Gén. de la Crote). — *Ecclesia deu Chancel*, *archip. de Exidolio*, 1556 (panc. de l'év.).
- CHANCELADE, lieu-dit, c<sup>ne</sup> de Bouteilles (cad.).
- CHANCELADE, lieu-dit, c<sup>ne</sup> de Cercles (cad.).
- CHANCELADE, h. c<sup>ne</sup> de Champagnac-de-Belair (S. Post.).
- CHANCELADE, h. c<sup>ne</sup> de Fossemagne, 1503 (Mém. d'Albret).
- CHANCELADE (FORÊT DE) : elle était de 400 hectares en 1807 (état d'assiette); réunie maintenant à Salle-gourde.
- CHANCELADE-ET-BEAURONE, c<sup>ne</sup>, c<sup>on</sup> de Périgueux. — Voc. Saint-Jean.  
Abbaye de l'ordre de Saint-Augustin fondée en Dordogne.
1128. — *Abb. Sanctæ Mariæ de Cancellata* (cart. de Chancelade). — *Chanselada*, 1233 (*ibid.*).
- Bénéfices qui en dépendaient: Cantemerle (par. du Pizou), Gal-Rostit (par. de Saint-Martial-d'Artensec), Saint-Antoine-du-Toulon, Sainte-Catherine-de-Born (Blis), Sainte-Innocence, Saint-Jean-de-Cabrefy (par. de Monclar), Saint-Jean-de-Margnac (par. de Cantillac), Saint-Jean-de-Merlande, Saint-Mamet, Sainte-Marie-de-Cubjat, Saint-Martial-de-Roquette-d'Eymet, Saint-Martin-d'Artensec, Saint-Martin-de-l'Isle, Sainte-Natalène, Saint-Saturnin-de-Beaurone, Saint-Saturnin-de-Blis, Saint-Sulpice-d'Eymet, Saint-Vincent-d'Excideuil (cart. de l'abb. de Chancelade).  
Patronne : l'Assomption.
- CHANCELANT, h. c<sup>ne</sup> de Saint-Crépin-de-Mareuil.
- CHANCELET, c<sup>ne</sup> de Trélassac. — *Chancelet*, 1340 (ch. Mourcin).
- CHANCELIE ? c<sup>ne</sup> de Grun. — *Maynam. de la Chancelia*, 1475 (Dives, 1, 132).
- CHANCÈRE (LA), habit. c<sup>ne</sup> de Bergerac, 1738 (Acte not.).
- CHANDOS, h. c<sup>ne</sup> de Beaupouyet. — *Chandaux* (B.).
- CHANET, h. c<sup>ne</sup> de Saint-Vincent-d'Excideuil.
- CHANET-LA-CIPIERRE, habit. c<sup>ne</sup> du Vieux-Marcueil (B.).
- CHANET-LA-LANDE, éc. c<sup>ne</sup> du Vieux-Marcueil (B.).
- CHANGE (LE), c<sup>ne</sup>, c<sup>on</sup> de Savignac-les-Églises. — *Ecclesia deu Chanhere*, *archip. de Exidolio* ? (Lesp. Pouillé du XIII<sup>e</sup> siècle). — *Cambium*, 1400 (Lesp. Homm. 26). — *Le Chambe*, 1502 (Mém. d'Albret).  
Anc. rep. noble, ayant haute justice sur la paroisse, 1760 (Alm. de Guy.). — Voc. Saint-Jean-Baptiste.
- CHANGE (LE PETIT-), habit. c<sup>ne</sup> de Coulounieix.
- CHANHIERS ? m<sup>in</sup>, c<sup>ne</sup> de Neuvic. — *Mol. de Chanhiers*, 1471 (Dives, 1).
- CHANLOT, h. c<sup>ne</sup> de Meyral (B.).
- CHANLEC ? c<sup>on</sup> de Nontron. — *Ecclesia de Chanlec*, 1295 (Gall. ch. Eccl. Lem.).  
L'archiprêtre de Nontron est aujourd'hui du dép<sup>t</sup> de la Dordogne.
- CHANLIE (LA), h. c<sup>ne</sup> de Coutures.
- CHANLOUBET, h. c<sup>ne</sup> de Plazac. — Anc. rep. noble.
- CHANOUX, h. c<sup>ne</sup> de Saint-Aquilin.
- CHANSARIAS (AUX), taillis, c<sup>ne</sup> de Biras (A. Jud.).
- CHANSEAU, h. c<sup>ne</sup> d'Ajat, 1503 (Mém. d'Albret).
- CHANSEAU, h. c<sup>ne</sup> de Cherval. — *Chansaulx*, 1560 (Lesp.).
- CHANSEAU, h. c<sup>ne</sup> de Nanteuil-de-Bourzac.
- CHANSEIGNE, h. c<sup>ne</sup> de Montren. — *Chancegne* (B.).
- CHANTAREL, sect. de la c<sup>ne</sup> de Cadouin (cad.).
- CHANTAUZEL, éc. c<sup>ne</sup> de Fonroque (A. Jud.).
- CHANTE-ALOUETTE, lieu-dit, c<sup>ne</sup> de Parcouil (cad.).

- CHANTE-CHEU, lieu-dit, c<sup>ne</sup> de Saint-Jean-d'Estissac, 1675 (arpent. du mas Gouteyren).
- CHANTE-CIGALE, lieu-dit, c<sup>ne</sup> de Millac-Carlux (B.).
- CHANTE-COR, h. c<sup>ne</sup> de Chalais.
- CHANTE-COR, h. c<sup>ne</sup> de Tréllissac.
- CHANTE-ÉGRIVOLE, lieu-dit, c<sup>ne</sup> de Bourg-de-Maisons (cad.).
- CHANTE-FAUVETTE, éc. c<sup>ne</sup> de Cumont (B.).
- CHANTE-FAYE, lieu-dit, c<sup>ne</sup> de Bourg-de-Maisons (cad.).
- CHANTE-GAL, m. isolée, c<sup>ne</sup> d'Atur (S. Post.).
- CHANTE-GELINE, c<sup>ne</sup> de Javerlhac (B.).
- CHANTE-GELINE, vill. sect. de la c<sup>ne</sup> de Mensignac. — *Cantus Geline*, 1373 (Lesp. O. S. J.). — *Cantus Galline*, 1365 (Lesp. vol. 10). — *Chante-Poule* (cad.).  
Maison donnée par G. de Fayolle aux hospitaliers en 1175 et qui devint une comm<sup>ne</sup> de l'ordre de Saint-Jean.
- CHANTE-GREL, h. c<sup>ne</sup> de Pazayac (B.).
- CHANTE-GREL, c<sup>ne</sup> de Saint-Félix-de-Villadeix, 1730 (Acte nol.).
- CHANTE-GREL, c<sup>ne</sup> de Tréllissac. — *Chantagrelh*, 1325 (ch. Mourcin).
- CHANTE-GROS, h. c<sup>ne</sup> de Firbeix (S. Post.).
- CHANTE-GROS, h. c<sup>ne</sup> de Ponchat (B.).
- CHANTELAUVETTE, lieu, c<sup>ne</sup> de Douville. — *Tenentia de Chantaloba*, 1399 (Périg. M. H. 41, 5).
- CHANTELAUVETTE, ancien nom de Puyviroulet, c<sup>ne</sup> de Manzac (Dives).
- CHANTE-LOUBE, éc. c<sup>ne</sup> de Clermont-de-Beauregard. — *Cantalauva*, 1463 (Lesp.).
- CHANTE-LOUBE, éc. c<sup>ne</sup> de Plazac.
- CHANTE-LOUBE, h. c<sup>ne</sup> de Reillac-et-Champniers (B.).
- CHANTE-LOUBE, éc. c<sup>ne</sup> de Saint-Amand-de-Coly (B.).
- CHANTE-LOUBE, c<sup>ne</sup> de Saint-Astier, 1484 (inv. du Puy-Saint-Astier).
- CHANTE-LOUBE, éc. c<sup>ne</sup> de Villamblard. — *Tenentia de Chantaloba*, 1399 (Lesp. Estissac).
- CHANTE-MERLE, lieu, c<sup>ne</sup> de Saint-Antoine-du-Pizou. — *Cantamerle*, 1178 (cart. de Chancelade).  
Anc. prieuré dép<sup>t</sup> de l'abbaye de Chancelade.
- CHANTE-MERLE, éc. c<sup>ne</sup> de Saint-Martin-le-Peint (B.).
- CHANTE-MERLE, m<sup>in</sup>, c<sup>ne</sup> de Saint-Victor (B.).
- CHANTE-MIAULE, éc. c<sup>ne</sup> de Saint-Raphaël (B.).
- CHANTE-MIAULE, h. c<sup>ne</sup> de Tourtoyrac (A. Jud.).
- CHANTE-PIE, roche dans laquelle s'ouvre la grotte de Miremont.
- CHANTE-PINSON? — *Chanta Ponso*, 1170 (cart. de Chanc. Lesp. 65, donat. de cette terre à l'abbaye).
- CHANTE-POULE, h. c<sup>ne</sup> de Saint-Aquilin (cad.).
- CHANTE-RAC, c<sup>ne</sup>, c<sup>ne</sup> de Neuvic. — *Cantairac*, 1122. — *Chantairac*, 1104 (Lesp. vol. 27 et 30, arch. du chap. de Saint-Astier). — *Chanteyrac* (anc. pouillé, Lesp. 27).  
Anc. rep. noble, mouvant au xiv<sup>e</sup> s<sup>e</sup> de la châtell. de Saint-Astier, depuis érigé en marquisat, et ayant haute justice sur Chantérac.  
Siège d'un archipr., auparavant nommé *Pardusensis*, qui se composait de 13 paroisses: Beaune, Chantérac, Douchapt, Douzillac, Puycorbier, Saint-Aquilin, Saint-Astier, Saint-Germain-du-Salembre, Saint-Jean-d'Ataux, Saint-Mer, Saint-Pardoux-de-Drone, Segonzac, Tocane (État des par. de 1732). — Patron: saint Pierre.
- CHANTERAC, h. c<sup>ne</sup> d'Ajat-Thenon.
- CHANTERAC, h. c<sup>ne</sup> de Villamblard (cad.).
- CHANTE-RANE (MOULIN DE), h. c<sup>ne</sup> de la Chapelle-Saint-Jean (A. Jud.).
- CHANTE-RANE (MOULIN DE), c<sup>ne</sup> de Saint-Barthélemy-de-Bellegarde (B.).
- CHANTERAS, h. c<sup>ne</sup> de Javerlhac (S. Post.).
- CHANTE-RENARD, éc. c<sup>ne</sup> de Manzac (cad.).
- CHANTERIE (LA), h. c<sup>ne</sup> de Valcuil (S. Post.).
- CHANTEROU, h. c<sup>ne</sup> de Nastringues (S. Post.).
- CHANTE-TOILE, terre, c<sup>ne</sup> de Sainte-Croix-de-Mareuil (A. Jud.).
- CHANTILLOUX (LES), taillis, c<sup>ne</sup> de Saint-Avit-Rivière (A. Jud.).
- CHANTOUX (LES), h. c<sup>ne</sup> de Saint-Sauveur-de-la-Lande (B.).
- CHANTREIX, ruiss. qui a sa source auprès de la Jaunie, passe à Chantreix et se jette dans la Drone vis-à-vis de Saint-Pardoux-la-Rivière.
- CHANUT, lieu-dit, c<sup>ne</sup> de Prats-de-Carlux (cad.).
- CHANZAUDIE, c<sup>ne</sup> de Grun. — *Borde de la Chanzaudie*, 1270 (inv. du Puy-Saint-Astier).
- CHAP, c<sup>ne</sup> de Montren. — *Maynam. de Chap*, 1467 (Lesp. 63).
- CHAPALARIAS, h. c<sup>ne</sup> de Saint-Étienne-le-Droux (S. Post.).
- CHAPCHAPT, h. c<sup>ne</sup> d'Abjat-de-Nontron (B.).
- CHAP DE CINQ, fief, c<sup>ne</sup> de Clermont-d'Excideuil.
- CHAPDEUIL (LE), avec SAINT-JUST, c<sup>ne</sup>, c<sup>ne</sup> de Montagnier. — *Capdolum*, 1143 (donat. à Saint-Cybard d'Ang.). — *Capdolum*, 1364 (Lesp. Châtell.). — *Chapdoill*, 1203 (cart. de Chancelade). — *Chapdueilh*, 1560 (coll. de Lanquais). — *Chapdelh* (châtell. arch. de Pau). — *Chadeul*, 1760 (Alm. de Guy).  
Voc. Saint-Astier. — Anc. châtell. composée au xiv<sup>e</sup> siècle de 3 paroisses: Bourg-de-Maisons, Cercles et Verteillac (Lesp. Châtell. 88).  
Rep. noble, ayant haute justice sur Chapdeuil et Bourg-de-Maisons, 1760 (Alm. de Guy).
- CHAPDEUIL (LE), c<sup>ne</sup> de Sencenac. — *Capdolum*, 1285 (arch. de l'Emp. K, 1170).

CHAPDEUIL (LE), m. is. c<sup>ne</sup> de Siorac-Ribérac (S. Post.).  
 CHAPEAU-BLANG, h. c<sup>ne</sup> de Saint-Michel-de-Montaigne (B.).  
 CHAPÉLAS, forge et h. c<sup>ne</sup> de Saint-Saud-la-Coussière.  
 CHAPÉLAS (BOIS DE), taillis, c<sup>ne</sup> de Sourzac (cad.).  
 CHAPÉLAS (LA), m. is. c<sup>ne</sup> de Sainte-Trie (S. Post.).  
 CHAPÉLIE, h. c<sup>ne</sup> de Chantérac (B.).  
 CHAPÉLIE, h. c<sup>ne</sup> de Saint-Astier (A. Jud.).  
 CHAPÉLIE (LA), h. c<sup>ne</sup> de Saint-Astier. — *La Babbine*, 1540 (inv. du Puy-Saint-Astier).  
 CHAPÉLIÈRE (LA), friche, c<sup>ne</sup> de Bassillac (A. Jud.).  
 CHAPÉLLE (À LA), terre et pré, aux Vidaloux, c<sup>ne</sup> d'Hautefort (A. Jud.).  
 CHAPÉLLE (COMBE-DE-LA-), lieu-dit, c<sup>ne</sup> de la Cassagne (cad.).  
 CHAPÉLLE (COMBE-DE-LA-), lieu-dit, c<sup>ne</sup> de Saint-Lazare (cad.).  
 CHAPÉLLE (DERRIÈRE LA), à l'entrée du village du Monge, c<sup>ne</sup> de Lanquais. — N'existe plus (cad. n<sup>os</sup> 456 et 455, sect. A).  
 CHAPÉLLE (DERRIÈRE-LA-), lieu-dit, c<sup>ne</sup> de Saint-Laurent-des-Hommes (cad. n<sup>o</sup> 319).  
 CHAPÉLLE (LA), lieu-dit, c<sup>ne</sup> de Beauregard-Terrasson (cad. n<sup>os</sup> 429-431).  
 CHAPÉLLE (LA), c<sup>ne</sup> de Beleymas, au vill. de Garmarcix, 1666 (Acte not.).  
 CHAPÉLLE (LA), lieu-dit, c<sup>ne</sup> de Bertric (cad. n<sup>o</sup> 576).  
 CHAPÉLLE (LA), lieu-dit, c<sup>ne</sup> de Besse (B.).  
 CHAPÉLLE (LA), taillis, c<sup>ne</sup> de Bezenac (cad. n<sup>o</sup> 306).  
 CHAPÉLLE (LA), terre, c<sup>ne</sup> de Bourg-de-Maisons (cad.).  
 CHAPÉLLE (LA), h. c<sup>ne</sup> de Champeaux (S. Post.).  
 CHAPÉLLE (LA), lieu-dit, c<sup>ne</sup> de Cherveix (cad. n<sup>o</sup> 571).  
 CHAPÉLLE (LA), ham. c<sup>ne</sup> de Condat-sur-Vézère (cad. n<sup>o</sup> 820).  
 CHAPÉLLE (LA), pré, c<sup>ne</sup> de Cognac (cad.).  
 CHAPÉLLE (LA), terrain auprès de Coursac (A. Jud.).  
 CHAPÉLLE (LA), chenevière à Monbayol, c<sup>ne</sup> de Cubjat (A. Jud.).  
 CHAPÉLLE (LA), taillis, auprès de Brunet, c<sup>ne</sup> de Cussac (cad. n<sup>os</sup> 206, 209, 238, 239).  
 CHAPÉLLE (LA), lieu-dit, c<sup>ne</sup> de Fongalau (cad.).  
 CHAPÉLLE (LA), éc. c<sup>ne</sup> de Gabillou (S. Post.).  
 CHAPÉLLE (LA), friche, c<sup>ne</sup> de Limayrac.  
 CHAPÉLLE (LA), lieu-dit, c<sup>ne</sup> de Marsaneix.  
 CHAPÉLLE (LA), éc. c<sup>ne</sup> de Maurens.  
 CHAPÉLLE (LA), h. c<sup>ne</sup> de Minzac (S. Post.).  
 CHAPÉLLE (LA), lieu-dit, c<sup>ne</sup> de Naussanes, 1664 (O. S. J.). — *La Capelle*, 1620 (*ibid.*).  
 CHAPÉLLE (LA), h. c<sup>ne</sup> de Paulin (S. Post.).  
 CHAPÉLLE (LA), h. c<sup>ne</sup> de Proissans (S. Post.).  
 CHAPÉLLE (LA), h. c<sup>ne</sup> de Saint-Cyprien. — *Capella*, 1333 (Gall. ch. Eccl. Burd. Homm. du prieuré de

Saint-Cyprien à l'archev. de Bordeaux). — *La Chapelle Saint-Reynal?* arch. du Bugue, 1732 (État des par.).  
 CHAPÉLLE (LA), lieu-dit, c<sup>ne</sup> de Saint-Étienne-de-Double (cad.).  
 CHAPÉLLE (LA), m. isolée, c<sup>ne</sup> de Saint-Julien-de-Lampou (S. Post.).  
 CHAPÉLLE (LA), lieu-dit, c<sup>ne</sup> de Saint-Martin-de-Fressengeas (cad.).  
 CHAPÉLLE (LA), lieu-dit, c<sup>ne</sup> de Saint-Pardoux-la-Rivière (cad.).  
 CHAPÉLLE (LA), h. c<sup>ne</sup> de Saint-Pierre-de-Chignac (A. Jud.).  
 CHAPÉLLE (LA), terre, c<sup>ne</sup> de Saint-Sauveur-Bergerac. — *A la Chapelle*, 1602 (Acte not. confronte au chemin de Saint-Sauveur à Clarens).  
 CHAPÉLLE (LA), h. c<sup>ne</sup> de Sainte-Trie (S. Post.).  
 CHAPÉLLE (LA), lieu, c<sup>ne</sup> de Salagnac.  
 CHAPÉLLE (LA), h. c<sup>ne</sup> de Savignac-le-Drier (S. Post.).  
 CHAPÉLLE (LA), c<sup>ne</sup> de Sendrieux. — *La Capella*, 1452 (L. Nof. 3). — *Capella* (*ibid.*).  
 CHAPÉLLE (LA), éc. c<sup>ne</sup> de Sireuil (cad.). — Anc. maison noble.  
 CHAPÉLLE (LA), sect. de la c<sup>ne</sup> de Terrasson (cad.).  
 CHAPÉLLE (LA), c<sup>ne</sup> de Villambard, près du bourg (cad.).  
 CHAPÉLLE (LA), pré, c<sup>ne</sup> de Villatoueix (cad.).  
 CHAPÉLLE (LA), lieu-dit, c<sup>ne</sup> de Villedieu (cad.).  
 CHAPÉLLE (LA CROIX-DE-LA-), lieu-dit, c<sup>ne</sup> de Verteillac (cad.).  
 CHAPÉLLE (LE CHAMP-DE-LA-), lieu-dit, c<sup>ne</sup> de Calès (cad.). — *La Capelle* (*ibid.*).  
 CHAPÉLLE (SOUS LA), h. c<sup>ne</sup> de Tursac (cad.).  
 CHAPÉLLE-AU-BAREIL (LA), c<sup>ne</sup>, c<sup>ne</sup> de Montignac. — *Al Bareilh* (pouillé du XIII<sup>e</sup> siècle). — *Albareilh seu la Landa*, 1406 (Lesp. 37).  
 Anc. rep. noble ayant haute justice sur la par. 1760 (Alm. de Guy.). — Patron : saint Loup.  
 CHAPÉLLE-BASSE (LA), h. c<sup>ne</sup> de Carlux (S. Post.).  
 CHAPÉLLE-BASSE (LA), h. c<sup>ne</sup> de la Chapelle-Castelneau.  
 CHAPÉLLE-BASSE (LA), h. c<sup>ne</sup> d'Orliaguet.  
 CHAPÉLLE-CASTELNAU (LA), c<sup>ne</sup>, c<sup>ne</sup> de Dome. — *La chapelle près Saint-Laurent*, 1740 (carte de Samson). — *La Chapelle-Pechaud* (S. Post.).  
 Voc. Notre-Dame.  
 CHAPÉLLE DE BEDEAU (LA). — Voy. BEDAUX.  
 CHAPÉLLE DE BOULEIX (LA), c<sup>ne</sup> de Montignac-sur-Vézère (B.). — *Chapelle-de-Bouillon?* (bénéf. de l'év. de Sarlat, 1648).  
 CHAPÉLLE-DE-LA-MOUTHE (LA), h. c<sup>ne</sup> de Queyssac (cad.).  
 CHAPÉLLE-DE-MIREMONT (LA), vill. c<sup>ne</sup> de Mauzens-Miremont. — *La Chapelle de Miramond*, 1678 (Acte not.).



- CHAPELLE D'IRLAND (LA)? c<sup>ne</sup> de Vélines. — *Capella Irlandi*, 1081 (donat. à Saint-Florent de Saumur, arch. de la Gir. t. IV). — N'existe plus.
- CHAPELLE DU GÉNÉRAL TALBOT (LA). — Voy. COLES.
- CHAPELLE-DU-PUY-AURIOL, h. c<sup>ne</sup> de Saint-Pierre-de-Chignac (S. Post.). — Voy. AURIOL (PUY-).
- CHAPELLE-FAUCHER (LA), réuni à JUMILLAC, c<sup>ne</sup>, c<sup>ne</sup> de Champagnac. — *Foscher*, *Foschier* (cart. de Linguex). — *Ecclesia Fulcherii* (pouillé du XIII<sup>e</sup> s<sup>e</sup>). — *Capella Fulcherii*, 1380 (P. V. M.). — *Capella*, 1518 (O. S. J.), annexe de la comm<sup>ne</sup> de Saint-Paul-la-Roche.
- Pricuré O. S. B. dép. de l'abb. de Charroux et de nomin. royal (Lesp. 29). — Patronne : l'Assomption.
- Anc. rep. noble mouvant, au XIV<sup>e</sup> siècle, de la châtellenie d'Agonac, depuis ayant haute justice sur la Chapelle-Faucher.
- CHAPELLE-GAILLARD, h. c<sup>ne</sup> de Saint-Rabier (S. Post.). — *Chapelle-Saint-Étienne* (Cass.).
- CHAPELLE-GONAGUET (LA), c<sup>ne</sup>, c<sup>ne</sup> de Saint-Astier. — *Agonaguet* (anc. pouillé, Lesp. vol. 27). — *Capella d'Agonaguet*, 1199 (cart. de Chancelade). — *Gonaguetam*, 1380 (P. V. M.).
- Anc. rep. noble mouvant, au XIV<sup>e</sup> siècle, du pariage entre le chap. de Saint-Front et le roi, ayant depuis haute justice sur la Chapelle-Gonaguet. — Patron : saint Michel.
- CHAPELLE-GRÉSIGNAC (LA), c<sup>ne</sup>, c<sup>ne</sup> de Verteillac. — *Capella de Grasinaco* (pouillé du XIII<sup>e</sup> siècle). — *Grosinhacum*, 1382 (P. V. M.). — *La Chapelle-Grosinhac*, XVI<sup>e</sup> siècle (arch. de Pau).
- Collateur : le chap. d'Aubeterre. — Patron : saint Étienne.
- CHAPELLE-MADELEINE (LA), h. c<sup>ne</sup> de Saint-Mercad-de-Gurson (A. Jud.).
- CHAPELLE-MONTABOURET (LA), h. c<sup>ne</sup> de Cercles. — *Mons Burlanus*, 1142 (cart. de Saint-Cybard). — *Monte Borlet* (pouillé du XIII<sup>e</sup> siècle). — *Montaborlet*, 1380 (P. V. M.). — *Capella prope Turrim Blancam*, 1411 (d'Hozier, reg. 4).
- Dép. de Saint-Cybard de Cercles. — Patron : saint Barthélemy.
- CHAPELLE-MONTMOREAU (LA), c<sup>ne</sup>, c<sup>ne</sup> de Champagnac-de-Belair. — *Capella montis Maurelli*, 1293 (arch. de Brantôme). — *Capella montis Maurelh*, 1365 (Lesp. Châtell.).
- Patron : saint Pierre-ès-Liens.
- CHAPELLE-MOURET (LA), h. c<sup>ne</sup> de Terrasson. — *Prioratus Cap. B. M. de Moresio* (O. S. B. coll. Clément VI).
- Dép. de l'abb. de Terrasson.
- CHAPELLENIE (LA), h. c<sup>ne</sup> de Montagrier (S. Post.).
- CHAPELLENIE (LA), h. c<sup>ne</sup> de Sainte-Mundane (S. Post.).
- CHAPELLE-POMMIER (LA), réuni à CHAMPEAUX, c<sup>ne</sup>, c<sup>ne</sup> de Verteillac. — *Pomiers* (pouillé du XIII<sup>e</sup> siècle). — *Capella Pomerii*, 1382 (P. V. M.).
- Voc. Saint-Fiacre.
- CHAPELLES (CLOS-DES-), lieu-dit, c<sup>ne</sup> de Chancelade (A. Jud.).
- CHAPELLES (LES), h. c<sup>ne</sup> de Saint-Sulpice-de-Roumagnac.
- CHAPELLE-SAINT-ASTIER (LA), h. c<sup>ne</sup> de Saint-Astier. — *Capella Sancti Asterii*, 1276 (arch. du chap. de Saint-Astier). — Auj. *Chapelle des Vignes* (Chron. du Périg. 1856).
- CHAPELLE SAINTE-CATHERINE, c<sup>ne</sup> de Saint-Marcel. — *Chemin allant du bourg à la chapelle Sainte-Catherine*, 1715 (Acte not.). — Voyez CANCELADE.
- CHAPELLE-SAINT-JEAN (LA), h. c<sup>ne</sup> de Carlux (S. Post.).
- CHAPELLE-SAINT-JEAN (LA), c<sup>ne</sup>, c<sup>ne</sup> d'Hautefort. — *Ecclesia Sancti Johannis*, 1120 (cart. de Tourtoyrac).
- Patron : saint Jean-Baptiste.
- CHAPELLE-SAINT-LOUIS (LA), h. c<sup>ne</sup> de Siorac-Ribérac (S. Post.).
- CHAPELLE-SAINT-ROBERT (LA), h. c<sup>ne</sup> de Javerlhac. — *Capella Sancti Roberti*, 1330 (titre de l'év. d'Angoulême, arch. de la Charente). — *La Chapelle-Saint-Rabier* (châtell. de Varaignes, arch. de Pau).
- Patron : saint Robert. — Anc. rep. noble.
- CHAPELLE-SAINT-ROCH (LA), h. c<sup>ne</sup> de Coudat-Terrasson (S. Post.).
- CHAPELLE-SAINT-ROCH (LA), c<sup>ne</sup> de Gabillou. — *L'Hermitage* (terr. de Vaudre).
- CHAPELLE-SAINT-ROCH (LA), taillis, n<sup>os</sup> 408 et suiv. c<sup>ne</sup> de Marquays (A. Jud.).
- CHAPELLE-SAINT-ROCH (LA), éc. c<sup>ne</sup> de Sireuil.
- CHAPELLE-SAINT-SICAIRE, lieu-dit, c<sup>ne</sup> de Bertric (cad.).
- CHAPELLE-SAINT-SOUR (LA), anc. oratoire et pèlerinage sur le rocher de ce nom, près de Terrasson.
- CHAPELLE-VERLAINE (LA), h. c<sup>ne</sup> de Saint-Saud (S. Post.).
- CHAPELOT (LE), lieu-dit, c<sup>ne</sup> de la Bachelerie (cad.).
- CHAPELOU (LE), lieu-dit, c<sup>ne</sup> de Carves (cad.).
- CHAPEYROUX (LE CROS-), h. c<sup>ne</sup> de Vaunac. — *Chaperyronie*, 1619 (O. S. J.).
- CHAPISSADAS (LAS), lieu-dit, c<sup>ne</sup> du Temple-la-Guyon (A. Jud.).
- CHAPLUCÉ, grotte à l'extrémité de la forêt de Vern, c<sup>ne</sup> de Chalagnac.
- CHAPOT, h. c<sup>ne</sup> d'Agonac (B.).
- CHAPOT? c<sup>ne</sup> de Montignac-sur-Vézère. — *Feodum de lo gual do La Chaponia*, 1465 (Général. de Rastignac).
- CHAPOT? c<sup>ne</sup> de Périgueux. — *Bordaria voc. Chapo*, 1288 (Périg. M. II. 41, 1).

- CHAPOUILLE (LA), lieu-dit, c<sup>ne</sup> de Sireuil (cad.).  
 CHAPOULETTE (LA), lieu-dit, c<sup>ne</sup> de Beauregard-Terras-  
 son (cad.).  
 CHAPOULIE, h. c<sup>ne</sup> de Bourdeix (S. Post.).  
 CHAPOULIE (LA), h. c<sup>ne</sup> de Nontron (S. Post.).  
 CHAPOULIE (LA), h. c<sup>ne</sup> de Peyrignac (cad.).  
 CHAPOULIES (LES), lieu-dit, c<sup>ne</sup> de Saint-Pardoux-la-  
 Rivière (cad.).  
 CHAPTAL (LE), c<sup>ne</sup> de Thonac. — Anc. rep. noble.  
 CHAPUDIAS (LAS), lieu-dit, c<sup>ne</sup> de Saint-Front-de-  
 Champniers (cad.).  
 CHAPUS (LES), h. c<sup>ne</sup> de Montcaret.  
 CHAPUSIER (LE), anc. place publique à Périgucux. —  
*Le Chappusier*, 1512 (Liv. Jaune de Périg.).  
 CHAPUT (LE), h. c<sup>ne</sup> de Saint-Laurent-sur-Manoire.  
 CHAPY (LE MAS-DE-), h. c<sup>ne</sup> de Sarlande (B.).  
 CHARAUX (LES), h. c<sup>ne</sup> de Saint-Médard-d'Excideuil.  
 CHARBONNIERAS, h. c<sup>ne</sup> de Condat-Champagnac. —  
*Charbounicyras et le Mayne*, 1660 (rôle pour la  
 taille, coll. de Lanquais).  
 CHARBONNIERAS, h. c<sup>ne</sup> de Coulounieix.  
 CHARBONNIERAS, fief dans le bourg de Grignol. — *Ostal*  
*de Charbonieras du loc de Granhols*, 1456 (Dives, 1).  
 — *Charboneras*, 1537 (Lesp. 51).  
 Anc. rep. noble.  
 CHARBONNIERAS, h. et bois, c<sup>ne</sup> de Jaure. — *Charbonerii*,  
 1341 (Lesp. 51). — *Charbonieras*, 1381 (*ibid.*).  
 CHARBONNEAU, h. c<sup>ne</sup> de Saint-Martin-de-Gurson.  
 CHARDELIE (LA) ? c<sup>ne</sup> d'Atur. — *Bordaria de la Cha-*  
*relia*, 1333 (Lesp. 35, Sainte-Claire).  
 CHARDEUIL, h. c<sup>ne</sup> de Coulaures. — *Chardeil*, 1120  
 (cart. de Liguëux).  
 Anc. rep. noble.  
 CHARLES (ÉGLISE), ruines près du Toulon, c<sup>ne</sup> de Péri-  
 gucux. — *La Glicyza Charles*, 1409 (Liv. N. de  
 Périgucux).  
 CHARLIE (LA) ? c<sup>ne</sup> de Saint-Léon-sur-l'Île. — *M. de*  
*la Charlia*, 1277 (ch. Mourcin).  
 CHARMANDEYS ? c<sup>ne</sup> de Cherval. — *Termin. voc. de Char-*  
*mandeys*, 1464 (O. S. J. terr. de Soulet).  
 CHARMEIX, lieu, c<sup>ne</sup> de Brassac. — *Maynam. de Chalnes*,  
 1284 (Périg. M. H. 41, 1).  
 CHARMIE (LA), c<sup>ne</sup> d'Eyvirac. — Anc. fief, 1746 (Acte  
 not.).  
 CHAROUFFIE (LA), c<sup>ne</sup> de Cherval. — *Mayn. de la Char-*  
*roffe*, 1463 (O. S. J. comm<sup>ne</sup> de Soulet).  
 CHAROUFFIE (LA), h. c<sup>ne</sup> de Ribérac.  
 CHAROUFFIE (LA), h. c<sup>ne</sup> de Saint-Apre (B.).  
 CHAROULAS, h. c<sup>ne</sup> de Saint-Aquilin (cad.).  
 CHAROUX, h. c<sup>ne</sup> de Saint-Aquilin.  
 CHARPENALIE, c<sup>ne</sup> de Millac-d'Auberoche. — *Mans. de*  
*la Charpenalia*, 1503 (ch. Mourcin).  
 CHARPENALIE ? c<sup>ne</sup> de Saint-Astier. — *Bordaria de la*  
*Charpenalia*, 1365 (Lesp. Homm. 26).  
 Anc. fief.  
 CHARPENELARIE (LA) ? anc. habit. aux environs de Péri-  
 gueux. — *La Charpenelaria*, 1246 (plainte du Puy-  
 S'-Front à saint Louis contre le comte Hélie, Lesp.).  
 CHARPENET, anc. nom du vill. de Courbe, c<sup>ne</sup> de Cha-  
 lagnac (Dives).  
 CHARREAUX (LES), h. c<sup>ne</sup> d'Hautefort (A. Jud.).  
 CHARREYROUX (LES), h. c<sup>ne</sup> de Busseroles.  
 CHARRIÈRE, h. et m<sup>ne</sup>, c<sup>ne</sup> de Périgucux. — *Lo Suchet*  
*de Charrieyras*, 1322 (limites de la jurid. de Périg.  
 vers Auberoche).  
 CHARRIÈRES, h. c<sup>ne</sup> de Chantérac, 1544 (inv. du Puy-  
 Saint-Astier).  
 CHARROUX, éc. c<sup>ne</sup> de Coulounieix. — *Carrophium*  
 (cart. de Cadouin). — *Carroffium*, 1270 (test. d'Ét.  
 Jovenals). — *Charoff*, XIII<sup>e</sup> siècle (reg. de la Char.  
 de Périg.). — *Charroffium*, 1476 (L. Nof.).  
 Anc. léproserie, à la rive gauche de l'Ille, au bas  
 d'Écornebeuf.  
 CHARROUX, h. c<sup>ne</sup> de Saint-Aquilin (cad.).  
 CHARTRONS (LES), lieu-dit, c<sup>ne</sup> de Fonroque (A. Jud.).  
 CHARVAIL, h. c<sup>ne</sup> de Bourgnac (cad.).  
 CHARVIGNAC, lieu-dit, c<sup>ne</sup> de Saint-Laurent-des-Hommes  
 (cad.).  
 CHASAL ? c<sup>ne</sup> de Bourg-du-Bost. — *El Chasal de Cham-*  
*barlhac*, 12. (O. S. J. Terr. de Combayrenche).  
 CHASAL ? c<sup>ne</sup> de Chassagne. — *Lo Chasal de la Fauria*  
 (O. S. J. Terr. de Combayrenche).  
 CHASSAGNE, c<sup>ne</sup>, c<sup>ne</sup> de Ribérac. — *Eccl. Sancti-*  
*Johannis quæ voc. Acasianas*, 1083 (cart. de Baigne,  
 38). — *Casianas*, 1100 (*ibid.*). — *Achassainhas*,  
 XIII<sup>e</sup> siècle (O. S. J.). — *Cassanas* (pouillé du XIII<sup>e</sup>  
 siècle). — *Cassagni*, 1346 (Lesp. 26). — *Chas-*  
*sainhas*, 1382 (P. V. M.). — *Chassaignes*, 1760  
 (Alm. de Guy).  
 Anc. rep. noble ayant haute justice sur la pa-  
 roisse (Alm. de Guy). — Pat. saint Jean-Baptiste.  
 CHASSAGNE, h. c<sup>ne</sup> de Naillac. — *Chassaignes*, 1600  
 (A.). — *Chassaignas* (A. Jud.).  
 CHASSAGNE (LA), h. c<sup>ne</sup> de Génis. — *La Chassanh-*  
 1450.  
 CHASSAGNE (LA), c<sup>ne</sup> de Trélassac. — *Mans. de la Chas-*  
*sanha*, 1294 (ch. Mourcin).  
 CHASSAGNE-MURGUEIX (LA), h. c<sup>ne</sup> de Sainte-Trie (A.  
 Jud.).  
 CHASSAGNOL ? c<sup>ne</sup> de Douzillac ? — *Molend. voc. de*  
*Chassanhol*, 1551 (ch. Mourcin).  
 CHASSAGNOL ? c<sup>ne</sup> de Tocane. — *Rivus vocat. de Chas-*  
*saniol*, 1454 (ch. Mourcin).  
 CHASSAING, h. c<sup>ne</sup> d'Abjat-de-Nontron (S. Post.)

- CHASSAING, h. c<sup>ne</sup> d'Hautefort.  
 CHASSALOU, bois, c<sup>ne</sup> de Chancelade (A. Jud.).  
 CHASSAREL, c<sup>ne</sup> de Miran. — *Mayn. de Chassarel*, 1326 (arch. de la Gir.).  
 CHASSAT, lieu-dit, c<sup>ne</sup> de Mortemart. — *Factum voc. Chassac*, 1463 (O. S. J. comm<sup>rie</sup> de Mortemart).  
 CHASSENAT, h. c<sup>ne</sup> de Granges-d'Ans. — *Casetas, Chassetas ?* 1154 (cart. de Dalon).  
 CHASSENAT, éc. c<sup>ne</sup> de Monsec.  
 CHASSENIE (LA), h. c<sup>ne</sup> de Cherveix (S. Post.).  
 CHASSENS, vill. et m<sup>in</sup>, c<sup>ne</sup> de Naillac. — Anc. par. sous le voc. de Saint-Georges, 1414 (pap. de la localité).  
 CHASSENS, h. c<sup>ne</sup> de Saint-Astier. — *Cassens*, 1161 (Lesp. Saint-Astier). — *Chassens*, 1212 (*ibid.*). Anc. rep. noble.  
 CHASSERIES (LES), h. c<sup>ne</sup> d'Abjat-de-Nontron (S. Post.).  
 CHASSIGNOLES, h.-c<sup>ne</sup> de Paussac.  
 CHASSUMENIER (AL), lieu-dit, c<sup>ne</sup> de Villambard, 1328 (Général. de Taillefer, cahier d'extraits de M. le C<sup>te</sup> de Larmandie).  
 CHASTAING, c<sup>ne</sup> de Celle. — *Le Chastaing*, 1639 (Acte not.).  
 CHASTAING ? c<sup>ne</sup> de Saint-Laurent-sur-Manoire. — *Maynam. de Chastaing*, 1521 (Dives).  
 CHASTANET (LE) ? c<sup>ne</sup> de Lisle, 1619 (O. S. J.).  
 CHASTANET (LE), anc. fief, c<sup>ne</sup> de Marsaneix (Hommi. arch. de Pau).  
 CHASTANET (LE), c<sup>ne</sup> de Saint-Pierre-de-Cole. — *Le Chastanet de Bosc*, xvii<sup>e</sup> siècle (O. S. J.).  
 CHASTAULADE (LA) ? c<sup>ne</sup> de Saint-Aquilin. — *La Chastaulade*, 1510 (ch. Mourcin).  
 CHASTEIGNIERS, fief mouvant d'Excideuil.  
 CHASTEL (LE), sect. de la c<sup>ne</sup> de la Bachelerie (cad.).  
 CHASTEL (LE), h. c<sup>ne</sup> de Plazac (S. Post.).  
 CHAT, font. près de Villaverney, c<sup>ne</sup> de Neuvic (Dives).  
 CHAT (BOS DE), m. is. c<sup>ne</sup> de Saint-Mesmin (S. Post.).  
 CHAT (LE), h. c<sup>ne</sup> de Mauzac. — *Tenentia del Chat*, 1478 (Dives, 1, p. 75).  
 CHAT (LE), c<sup>ne</sup> de Thiviers. — *Hospitium Deux-Chats de Tibérin*, 1483 (Général. de Rastignac).  
 CHÂTEAU (LE), habit. c<sup>ne</sup> de Firbeix (S. Post.).  
 CHÂTEAU (LE), h. c<sup>ne</sup> de Saint-Martin-de-Fressengeas.  
 CHÂTEAU-BIGOT, h. c<sup>ne</sup> de Salon (S. Post.).  
 CHÂTEAU-BOUCHER, h. c<sup>ne</sup> d'Angoisse. — *Château Boisset*, xvii<sup>e</sup> siècle (Acte not.). Anc. rep. noble.  
 CHÂTEAU-BUISSON, h. c<sup>ne</sup> de Lempzours (S. Post.).  
 CHÂTEAU-DE-BASTE, bruyère, c<sup>ne</sup> de Capdrot (cad.).  
 CHÂTEAU-DE-PIERRE, bois et pré, c<sup>ne</sup> de Pontchat (A. Jud.). — *Château de Peyre* (B.).  
 CHÂTEAUDERIE (LA), m. isolée, c<sup>ne</sup> de Saint-Germain-des-Prés (S. Post.).  
 CHÂTEAU-DES-PAUVRES, lieu-dit, c<sup>ne</sup> de Sarlat (cad.).  
 CHÂTEAU-DES-ROSES, *Castrum Rosarum*, 1471 (Lesp. pouillé de Charroux, dioc. de Périgueux). — *Château-de-Roses*, 1708 (*ibid.*).  
 CHÂTEAU-GAILLARD, lieu-dit, c<sup>ne</sup> de Fongalau (cad.).  
 CHÂTEAU-GAILLARD, lieu, c<sup>ne</sup> de la Motte-Monravel.  
 CHÂTEAU-GAILLARD, éc. c<sup>ne</sup> de Saint-Aubin-de-Lanquais (S. Post.).  
 CHÂTEAU-GAILLARD, h. c<sup>ne</sup> de Saint-Front-la-Rivière (S. Post.).  
 CHATEAU-GIRARD, lieu-dit, c<sup>ne</sup> de Douville (cad.).  
 CHÂTEAU-GLOPILLE, éc. c<sup>ne</sup> de Montignac-sur-Vézère (B.).  
 CHÂTEAU-JALAIS, éc. c<sup>ne</sup> de Focane (B.).  
 CHÂTEAU-LANDRY, h. c<sup>ne</sup> de Boulazac (S. Post.). — *Chastel Landric*, xiii<sup>e</sup> siècle (reg. de la Charité).  
 CHÂTEAU-L'ÉVÊQUE-ET-PREYSSAC, c<sup>ne</sup>, c<sup>ne</sup> de Périgueux. — *Castrum Episcopi, Episcopale*, 1329 (Lesp. 26). Voc. Saint-Julien. — Anc. résidence des évêques de Périgueux; parc de 43 hectares.  
 CHÂTEAU-MÂTRE, terre, c<sup>ne</sup> de Lusignac (cad.).  
 CHÂTEAU-MANQUÉ (LE), emplacement d'une ancienne fortification sur la butte de la Morinic, c<sup>ne</sup> de Saint-Barthélemy, c<sup>ne</sup> de Nontron.  
 CHÂTEAU-MERLE, c<sup>ne</sup> de Sargeac. — *Tenent. de Castro Meruli*, 1250. — *Chastel Merle*, 1290 (O. S. J.).  
 CHÂTEAU-MISCIER-ET-SALON, c<sup>ne</sup>, c<sup>ne</sup> de Vergt. — *Paroch. de Castanca Messier*, 1371 (Lesp. O. S. J.). — *Castang Meytier*, 1373 (*ibid.*). — *Castel Missier*, 1520 (*ibid.*).  
 CHÂTEAU-NOIR OULA BROUSSE, h. c<sup>ne</sup> de Grignol (S. Post.).  
 CHÂTEAU-PAILLARD, h. c<sup>ne</sup> de Lolme (S. Post.).  
 CHÂTEAU-RAYNAUD, h. c<sup>ne</sup> de Lempzours (S. Post.).  
 CHÂTEAU-ROMPU, lieu-dit, c<sup>ne</sup> de Gouts (cad.).  
 CHÂTEAU-ROMPU, nom de la motte sur laquelle était le château de Puy-de-Pont (Dives).  
 CHÂTEAU-SOLEIL, emplacement d'un château entièrement rasé, c<sup>ne</sup> de Marsaneix (communication locale).  
 CHÂTEAU-TROMPETTE, éc. c<sup>ne</sup> de Razac-sur-Plle.  
 CHÂTEAU-TROMPETTE, h. c<sup>ne</sup> de Saint-Jean-de-Cole (S. Post.).  
 CHÂTEAU-TROMPETTE, lieu-dit, c<sup>ne</sup> de Sarlat (cad.).  
 CHÂTEAU-VERT, h. c<sup>ne</sup> de Beleymas (S. Post.). — *Château Verd*, 1672 (Acte not.).  
 CHÂTEAU-VIEUX OU SOULEILLOU, h. c<sup>ne</sup> du Fleix (A. Jud.).  
 CHÂTEAU-VIEUX, éc. c<sup>ne</sup> de la Motte-Monravel. — *Pleydura situada en Castet velh*, 1461 (Monravel).  
 CHÂTELARD (LE), h. c<sup>ne</sup> de la Chapelle-Faucher (S. Post.).  
 CHÂTELARD (LE), h. c<sup>ne</sup> de Petit-Brassac.  
 CHÂTELARD (LE), h. c<sup>ne</sup> de Teyjat (S. Post.).  
 CHÂTELAVIT, h. c<sup>ne</sup> de Mialet (S. Post.).  
 CHÂTELET (LE), motte, c<sup>ne</sup> de Mussidan, près de la Gravette (Dives).

- CHÂTELET (LE), h. c<sup>ne</sup> de Périgueux, autrement dit *Impasse Saint-Nicolas* (A. Jud.).
- CHÂTELET (LE), maison isolée, c<sup>ne</sup> de Siorac-Ribérac (S. Post.).
- CHÂTELLIER, h. c<sup>ne</sup> d'Échourgnac (S. Post.).
- CHÂTELLERIE, h. c<sup>ne</sup> de Saint-Pierre-de-Cole. — *Chastelarias*, 1460 (O. S. J.).
- CHATENET, h. c<sup>ne</sup> de Grun. — *Mans. de Castanet*, 1444 (Dives, I).
- CHATENET (LE), h. c<sup>ne</sup> d'Abjat-de-Nontron (S. Post.).
- CHATENET (LE), h. c<sup>ne</sup> d'Anliac (S. Post.).
- CHATENET (LE), h. c<sup>ne</sup> de Bourgnac (cad.).
- CHATENET (LE), h. c<sup>ne</sup> de Brantôme (S. Post.).
- CHATENET (LE), h. c<sup>ne</sup> de Creyssensac (S. Post.).
- CHATENET (LE), h. c<sup>ne</sup> de Firbeix (S. Post.).
- CHATENET (LE), h. c<sup>ne</sup> de Lisle (S. Post.).
- CHATENET (LE), h. c<sup>ne</sup> de Manzac (S. Post.).
- CHATENET (LE), h. c<sup>ne</sup> de Millac-Nontron (S. Post.).
- CHATENET (LE), h. c<sup>ne</sup> de Montren. — Anc. rep. noble.
- CHATENET (LE), h. c<sup>ne</sup> de Nontron (S. Post.).
- CHATENET (LE), h. c<sup>ne</sup> de la Nouaille (S. Post.).
- CHATENET (LE), h. c<sup>ne</sup> de la Roche-Beaucourt (S. Post.).
- CHATENET (LE), h. c<sup>ne</sup> de Saint-Front-de-Pradoux (S. Post.).
- CHATENET (LE), h. c<sup>ne</sup> de Saint-Germain-des-Prés (S. Post.).
- CHATENET (LE), h. c<sup>ne</sup> de Saint-Martin-d'Albarède (S. Post.).
- CHATENET (LE), lieu-dit, c<sup>ne</sup> de Saint-Pardoux-la-Rivière (cad.).
- CHATENET (LE), h. c<sup>ne</sup> de Saint-Paul-de-Serre (S. Post.).
- CHATENET (LE), h. c<sup>ne</sup> de Saint-Paul-la-Roche.
- CHATENET (LE), h. c<sup>ne</sup> de Saint-Vincent-Jalmoutier.
- CHATENET (LE), taillis, c<sup>ne</sup> de Sencenac (A. Jud.).
- CHATENET (LE), broussailles, c<sup>ne</sup> de Valenil (A. Jud.).
- CHATENET (LE), lieu-dit, c<sup>ne</sup> de Villac (cad.).
- CHATENET (LE), c<sup>ne</sup> de Villars (O. S. J.).
- CHATENUDEL, h. c<sup>ne</sup> de Grignol (S. Post.).
- CHATENUDEL, h. c<sup>ne</sup> de Vallereuil. — *Chastanudel*, 1383 (Lesp. 51).
- CHATERIE (LA) ? c<sup>ne</sup> de Jaure. — *La Chatiaria*, 1203. — *Chatgaria*, *Chatjaria* (registre des rentes dues au seigneur de Taillefer).  
Anc. fief.
- CHATERIE-DE-BEAUCHAUD (LA), h. c<sup>ne</sup> de Sainte-Croix-de-Marcuil (A. Jud.).
- CHATICR, h. c<sup>ne</sup> de Verteillac.
- CHATIGNOLLE (LA), c<sup>ne</sup> de Saint-Martial-d'Albarède (A. Jud.).
- CHÂTILLON, h. c<sup>ne</sup> de Saint-Paul-de-Lisone. — Anc. rep. noble.
- CHÂTILLON, habit. et m<sup>in</sup>, c<sup>ne</sup> de Verteillac (B.).
- CHATONIE, sect. de la c<sup>ne</sup> de Bourgnac (cad.).
- CHATREIX (PETIT-), h. c<sup>ne</sup> d'Angoisse (S. Post.).
- CHATREN, h. c<sup>ne</sup> de Saint-Clément-Thiviers.
- CHATRES, c<sup>ne</sup>, c<sup>on</sup> de Terrasson. — *Castra*, 1025 (cart. de Tourtoyrac). — *Capella Sancti Nicholai de Castris* (pouillé du XIII<sup>e</sup> siècle). — Voc. Sainte-Marie.  
Abb. de l'ordre de Saint-Augustin, de nomination royale, ayant seize dignitaires, aujourd'hui entièrement ruinée : les prieurés qui en dépendaient étaient Bolerii ? le Chalard, Guille-Gorse et Lomagne, diocèse de Périgueux ; le Bosc, Doudrac et Pont-Romieu, diocèse de Sarlat (Lesp. 33). — L'abbaye avait haute justice sur la paroisse, 1760 (Alm. de Guy.).
- CHATRES (LES), h. c<sup>ne</sup> de Marsaneix.
- CHATRES (LES), h. c<sup>ne</sup> de Savignac-Nontron (S. Post.).
- CHATRONIE (LA), h. c<sup>ne</sup> de la Cropte (A. Jud.).
- CHAUCHIER (LE), h. c<sup>ne</sup> d'Antone (B.).
- CHAUCHIERAS (A LAS) ? lieu-dit, c<sup>ne</sup> de Périgueux, XIII<sup>e</sup> siècle (reg. de la Charité, Périgueux). — *Las Chouchieras lez Périgueux*, 1479 (inv. de Lanmary).
- CHAUCHOULIERAS ? lieu-dit, c<sup>ne</sup> de Bourrou. — *Chouchoulieryas*, 1483 (Dives, G.). — *Chouchoulieryas*, 1541 (*ibid.* 3).
- CHAUCHY, éc. c<sup>ne</sup> de Saint-Pardoux-de-Belvez.
- CHAUDEAU (LE), h. c<sup>ne</sup> de Millac-de-Nontron (B.).
- CHAUDELARIE (LA), c<sup>ne</sup> de Saint-Martial-de-Drome. — *La Chaudelaria*, 1457 (Périg. M. H. 41).
- CHAUDOUYRE, lieu-dit, c<sup>ne</sup> de Terrasson (cad.).
- CHAUFOUR (LE), lieu-dit, c<sup>ne</sup> d'Azerat (A. Jud.).
- CHAUFOUR (LE), éc. c<sup>ne</sup> de Bars (B.).
- CHAUFOUR (LE), h. c<sup>ne</sup> de Bourg-du-Bost (B.).
- CHAUFOUR (LE), taillis, c<sup>ne</sup> de Chantérac (cad.).
- CHAUFOUR (LE), h. c<sup>ne</sup> de Cognac (cad.).
- CHAUFOUR (LE) OU LE CROS, lieu-dit, c<sup>ne</sup> d'Eyzerat (cad.).
- CHAUFOUR (LE), h. c<sup>ne</sup> de la Linde, près de Sainte-Colombe, 1656 (Acte not.).
- CHAUFOUR (LE), h. c<sup>ne</sup> de Saint-Alvère (B.).
- CHAUFOUR (LE), taillis, c<sup>ne</sup> de Saint-Martial-d'Albarède (A. Jud.).
- CHAUFOUR (LE), éc. c<sup>ne</sup> de Sainte-Sabine (B.).
- CHAUFOUR (LE), taillis, c<sup>ne</sup> de Simeyrol. — *Chaufour* (cad.).
- CHAUFOUR (LE), h. c<sup>ne</sup> de Sourzac.
- CHAUFOUR (LE), taillis, c<sup>ne</sup> de Terrasson (cad.).
- CHAUFOUR (LE), h. c<sup>ne</sup> de Teyjat (S. Post.).
- CHAUFOUR (LE), h. c<sup>ne</sup> de Valcuil.
- CHAUFOUR (LE), c<sup>ne</sup> de Vic (Rec. 1690).
- CHAUFOURS (LES), terre, c<sup>ne</sup> de Badefol-d'Ans (A. Jud.).
- CHAUFOURS (LES), h. c<sup>ne</sup> de Pressignac, près de Peyre-levade.

- CHAUFOURS (LES), bois, c<sup>ne</sup> de Thenon. — Autrement *les Piliers* (A. Jud.).
- CHAUFRE, h. c<sup>ne</sup> de Razac-sur-l'Ille (A. Jud.).
- CHAULETTE (LA), éc. c<sup>ne</sup> de Monsac. — Voy. VERDIER.
- CHAUMALISSE (LA), friche, c<sup>ne</sup> de Coursac (A. Jud.).
- CHAUMARDIE (LA), h. c<sup>ne</sup> de Trélissac. — *Mansus de Chaumart*, 1289 (Périg. M. H. 41, 1).
- CHAUMES (LES), h. c<sup>ne</sup> de Soudat (B.).
- CHAUMONT, h. c<sup>ne</sup> d'Ajat (A. l.). — *Hospitium de Chaumont*, 1365 (Lesp. 26, Homm.).  
Anc. fief avec haute justice sur ce village, 1760 (Alm. de Guy.).
- CHAUMONT, anc. m<sup>ne</sup>, à Bergerac. — *Mol. de Chaumont*, 1497 (Liv. N. 117).
- CHAUMONT, h. c<sup>ne</sup> de la Chapelle-Montmoreau (S. Post.).
- CHAUMONT, c<sup>ne</sup> de Corgnac. — Anc. rep. noble.
- CHAUMONT, c<sup>ne</sup> de Gardedeuil. — *Terra que vocat. Choumon*, 1109 (cart. de Baigne).
- CHAUMONT, h. c<sup>ne</sup> de Grignol. — *Choumon*, 1496 (Dives, 2, 52).  
Anc. rep. noble.
- CHAUMONT, font. c<sup>ne</sup> de Mondlar. — *Fons de Choumon*, 1450 (Liv. N. 104).
- CHAUMONT, c<sup>ne</sup> de Saint-Crépin-d'Auberoche. — Rep. noble, 1503 (Mém. d'Albret).
- CHAUMONT, h. c<sup>ne</sup> de Saint-Jory-las-Bloux (S. Post.).
- CHAUMONT, c<sup>ne</sup> de Saint-Laurent-sur-Manoire. — *Mansus de Cavo Monte*, 1450 (ch. Mourcin).
- CHAUMONT, c<sup>ne</sup> de Trélissac, 1342 (Périg. M. H. 41, 5).
- CHAUMONT (TOUR DE), c<sup>ne</sup> de Champagne. — Anc. rep. noble.
- CHAUNAC, éc. c<sup>ne</sup> de la Roque-Gajac (B.).
- CHAUNE, mét. c<sup>ne</sup> de Grignol. — *Loco vocato Chaouna, aliàs la Chaonia*, 1400 (Lesp. 15). — *Chouno, Chouno lo vell.* (*ibid.*).
- Fief relevant du repaire de Belet.
- CHAUPIERRE (LA), lieu-dit, c<sup>ne</sup> de Veyrignac (cad.).
- CHAUPRADE (LA), h. c<sup>ne</sup> de Conc-de-la-Barde (B.).
- CHAUPRADE (LA), bois, c<sup>ne</sup> de Douzillac. — *Las Chau-pradas* (cad.).
- CHAUPRADE (LA), h. c<sup>ne</sup> d'Eyliaç (A. Jud.).
- CHAUPRADE (LA), h. c<sup>ne</sup> de la Veyssièrre.
- CHAUPRADES-DU-TREIL (LES), h. c<sup>ne</sup> de Montren (A. Jud.).
- CHAUSACHE? c<sup>ne</sup> de Saint-Mayme-de-Péreyrol. — *Maynam. de Chausache*, 1455 (ch. Mourcin).
- CHAUSANEAU, h. c<sup>ne</sup> de Savignac-les-Églises (A. Jud.).
- CHAUSANEL (TERRE DE), au-dessous du Bas-Sarrazy, c<sup>ne</sup> de Marsac (Antiq. de Vés. I, 166).
- CHAUSE, dom. c<sup>ne</sup> d'Anhiac (A. Jud.).
- CHAUSE, h. c<sup>ne</sup> d'Antone. — Légende sur le roi de Chause (le Périgord illustré, p. 647).
- CHAUSE, c<sup>ne</sup> de Saint-Astier. — *Mayn. del Chause*, 1507 (inv. du Puy-Saint-Astier).
- CHAUSE, h. c<sup>ne</sup> de Sargeac. — *Et Chause*, 1318 (O. S. J.).
- CHAUSE (FONT-DU-), lieu-dit, c<sup>ne</sup> de Saint-Michel-du-Double (cad.).
- CHAUSE (LA), h. c<sup>ne</sup> d'Azerat (S. Post.).
- CHAUSE (LA), c<sup>ne</sup> de Montagnac-de-Crempe. — *Mansus del Chause*, 1280 (Périg. M. H. 41, 3).
- CHAUSE (LA), h. c<sup>ne</sup> de Saint-Paul-de-Serre. — *Chause*, 1341 (Périg. M. H. 41, n° 5).
- CHAUSE (LE), éc. c<sup>ne</sup> d'Eyvirac.
- CHAUSE (VIEUX-), h. c<sup>ne</sup> de Saint-Aquilin. — *Chause Vieilh*, 1476 (ch. Mourcin).
- CHAUSES (LES), terres, c<sup>ne</sup> de Ladornat (A. Jud.).
- CHAUSSADE, lieu-dit, c<sup>ne</sup> d'Eyzerat (cad.).
- CHAUSSADE, lieu-dit, c<sup>ne</sup> de Lusignac (cad.).
- CHAUSSELIE (LA), h. c<sup>ne</sup> de Saint-Just-et-Chadeuil.
- CHAUSSENIE (LA), éc. c<sup>ne</sup> de Sanillac.
- CHAUSSIE (LA), c<sup>ne</sup> de Jaure. — *Mansus de la Chaussia*, 1446 (Lesp. 52).
- CHAUVELIE (LA), h. c<sup>ne</sup> de Celle. — *La Clavelia*, 1459 (O. S. J.). — *La Chouveille*, 1639 (Acte not.).
- CHAUVERON, h. c<sup>ne</sup> d'Antone. — *Chauveyron*, 1736 (Acte not.). — *Chalveyron* (Courcelles, Généal. de Laurière).
- CHAUX, h. c<sup>ne</sup> de Savignac-le-Drier.
- CHAUZE, lieu-dit, c<sup>ne</sup> de Fanlac. — *La Chautz*, 1471 (Généal. de Rastignac).
- CHAVAGNAC, h. c<sup>ne</sup> d'Azerat (S. Post.).
- CHAVAGNAC, h. c<sup>ne</sup> de Cherveix (A. Jud.).
- CHAVAGNAC, h. c<sup>ne</sup> de Grignol. — *Chavanhac*, 1387 (Lesp. 51).
- CHAVAGNAC, h. c<sup>ne</sup> de Saint-Cyr-lez-Champagne (S. Post.).
- CHAVAGNAC, h. c<sup>ne</sup> de Saint-Géraud-de-Corps (S. Post.).
- CHAVAGNAC, c<sup>ne</sup>, c<sup>ne</sup> de Terrasson. — *Vicaria de Cavanhaco* (cart. de Saint-Pierre-du-Vigeois). — *Cavanhacum* (coll. par Clément VI). — *Eccl. Sancti Pantaleonis de Chavanhaco*, 1514 (Lesp. Abb. de Terrasson).
- Fief dépend. au xiv<sup>e</sup> siècle de la châtel. de Larche, et plus tard ayant haute justice sur Chavagnac, 1760 (Alm. de Guy.). — Patron : saint Pantaléon.
- CHAVAILLAS (LAS), lieu-dit, c<sup>ne</sup> de Saint-Étienne-du-Double (cad.).
- CHAVALS? c<sup>ne</sup> de Trélissac. — *Chavals*, 1450 (Périg. M. H. 41, 4).
- CHAVANAS? c<sup>ne</sup> de Saint-Martin (Ribérac). — Rep. noble.
- CHAVANAT, h. c<sup>ne</sup> d'Angoisse (S. Post.).
- CHAVAROCHE, h. c<sup>ne</sup> de Gouts. — *Chavarocha*, 1203 (cart. de Chancelade).

CHAY (LE), h. c<sup>ne</sup> de Saint-Caprais-la-Linde. — *Boria voc. lo Chay de la Reymundia*, 1460 (L. N.).

CHAY-DU-SALIN (LE), m. c<sup>ne</sup> de Couze, 1566 (arch. de la Gir. Terrier).

CHAYLARD (LE), près de Bergerac. — *Al Caylar*, 1460 (L. N.).

CHAYLARD (LE), taillis, c<sup>ne</sup> de Manauric (A. Jud.).

CHAYLARD (LE), lieu, c<sup>ne</sup> de Rouffignac-Montignac.

CHAYLARD (LE), lieu-dit, c<sup>ne</sup> de Terrasson (cad.).

CHAYLARD (LE), h. c<sup>ne</sup> de Thenon (A. Jud.).

CHAYLO ? c<sup>ne</sup> de Tayac. — *Chaylo*, 1479 (Lesp. 65).

CHAYRES, h. c<sup>ne</sup> de la Cassagne (B.).

CHAZAL (LE), h. sect. de la c<sup>ne</sup> de Ladornac (cad.).

CHAZARDIE (LA), h. c<sup>ne</sup> de Mensignac (B.).

CHAZELLE, m. isolée, c<sup>ne</sup> de Razac-Eymet (S. Post.).

CHAZELLE, h. c<sup>ne</sup> de Saint-Front-la-Rivière (S. Post.).

CHAZETE ? c<sup>ne</sup> de Tourtoyrac. — *Terra de Chazetas*, 1154. — *Cazetas* (cart. de Dalon).

CHEBAUDIE (LA), h. c<sup>ne</sup> de Sainte-Marie-de-Sanillac.

CHEF-DE-LA-LANDE, h. c<sup>ne</sup> de Vaunac (S. Post.).

CHEF-DE-LAYGUE, h. c<sup>ne</sup> de Saint-Jean-d'Eyraud, à la source de l'Eyraud. — *Chapt, Chap-de-l'Aygue*, 1709 (Acte not.).

CHEIROUX (LES), h. c<sup>ne</sup> de Brassac.

CHEMIN CONSIGNÈRE ? c<sup>ne</sup> de Faux. — Il sert de confrontation à une terre située au tènement de Peyre-Blanche, 1740 (Not. de Faux).

CHEMIN DE CITÉ-DE-BELLE, c<sup>ne</sup> du Fleix. — Il confronte au lieu appelé *de l'Hermitage*, 1716 (Not. du Fleix).

CHEMIN DE LA FRISTAUD, c<sup>ne</sup> du Fleix, 1703 (Reconn. not. du Fleix).

CHEMIN DE LA GRANDE OSCLADE ? c<sup>ne</sup> de Lanquais, 1773 (Not. de Lanquais, G.).

CHEMIN DE LA MESSE ? c<sup>ne</sup> de la Monzie. — *Al Camy de la Messe*, 1767 (Reconn.).

CHEMIN DE LA MOLE ? — *Iter dict la Mola*, 1472 (L. Nof.).  
Chemin passant par la Fourtonie, c<sup>ne</sup> de la Monzie, et allant de Bergerac à Monclar (Dives).

CHEMIN DE LA REINE BLANCHE, c<sup>ne</sup> d'Ales. — *Chemin vulgairement nommé de la Reyne-Blanche*, 1791 (arch. de la Dord. Belvez).

CHEMIN DE LA REINE BLANCHE, de Cussac à Limeuil (A. Jud.).

CHEMIN DE LA REINE BLANCHE, c<sup>ne</sup> de Naussanes, *limitant au midi terre du Claud, au levant terre al Pontillou* (A. Jud.).

CHEMIN DE LA REINE BLANCHE, c<sup>ne</sup> de Paunac (le Périgord illustré).

CHEMIN DE L'ÉGLISE, lieu-dit, c<sup>ne</sup> de Doissac (A. Jud.).

CHEMIN DE SAINT-JACQUES, c<sup>ne</sup> de Manzac; allant de Vern à Grignol, passant à l'Abayou et à Dives (Dives).

Dordogne.

CHEMIN DE SAINT-JEAN, c<sup>ne</sup> de Cours-de-Piles, allant de Cours au pré de Lacour, 1735 (Not. de Bergerac). — Il confronte aux Espérons.

CHEMIN DE SAINT-LOUIS. — Il y avait au moins deux grands chemins de ce nom : l'un allant de Saint-As-tier à Saint-Louis, *Iter Sancti Ludovici quo itur de Sancto Asterio versus Sanctum Ludovicum*, 1475 (Dives, I, p. 135); l'autre traversant plusieurs communes, entre autres Neuvic, *Loco dicto la Plana, confront. cum itinere Sancti Ludovici*, 1486 (Dives, I, p. 13); Saint-Jean-d'Estissac, *Terre à Saint-Jean-d'Estissac confronte au chemin de Saint-Louis*, 1726 (Acte not.); Bourgnac. — Vill. de Peyrifol au lieu appelé *au chemin de Saint-Louis*, 1755 (Not. de Villamblard). — Enfin, il paraît qu'à Bourrou il existe encore un chemin de ce nom (Dives).

CHEMIN DES ANGLAIS, c<sup>ne</sup> de Génis, c<sup>ne</sup> d'Exideuil.

Chemin creusé à mi-côte, dans une gorge très-res-serrée, où le lit du Dalon occupe tout l'espace entre les deux pentes du vallon; on le trouve après avoir traversé l'Auvezère au moulin de Guimalet, un peu au-dessous du confluent avec le Dalon. Ce chemin pénètre dans le rocher par deux galeries souterraines, dont la première est aujourd'hui obstruée, et amène au moulin de Moruscles, ensuite devant un bassin de forme ovale formé par l'élargissement de la gorge; un monticule existe au centre de ce bassin, dont les 4/5 de la circonférence sont baignés par le Dalon: là sont les ruines du château de Moruscles (Annales littér. de la Dord. Not. par M. Morteyrol).

CHEMIN DES CUGETS, c<sup>ne</sup> de Grand-Brassac. — Il est appelé chemin *processionnel* de la Guionie aux Dets (inv. de Montardit).

CHEMIN-DES-DEBUCHES, lieu-dit, c<sup>ne</sup> d'Ales (A. Jud.).

CHEMIN DES ESCLAFALS ? ... chemin servant de limite entre Mussidan et Sourzac. — *Via dicta deus Esclafalz*, 1302 (Lesp. 47, Sourzac).

CHEMIN DES JUSTICES, c<sup>ne</sup> de Couze. — Allant du bourg au vacant dit *des Justices*, situé à Bellevue, près de Saint-Front (Reconn. 1740).

CHEMIN DES MORTS, c<sup>ne</sup> de Saint-Aubin-de-Lanquais, au lieu des Roubinaudes (terr. de Lanquais).

CHEMIN DE SYGARY ? c<sup>ne</sup> de Saint-Naixent. — *Chemin de l'Exsary*, allant de la Cone à la forêt de Piles, lequel sépare les juridictions des Piles, de Beaumont et de Saint-Naixent, 1502 (O. S. J.).

CHEMIN DE TROTE-GRUE, c<sup>ne</sup> de Saint-Félix, près de la Cabane ? 1656 (Acte not.).

CHEMIN DU CHEVALIER, c<sup>ne</sup> de Saint-Avit-Sénieur. — Il va de Faussettes au chemin de grande communication n° 67 (A. Jud.).

CHEMIN DU DET, c<sup>ne</sup> de Coulounieix. — Il va de Coulon

à la Rampinsole, 1679 (Lesp. Dénomb. de la seign. de Périgueux).

CHEMIN DU FERRIÉ OU DES FERRIERS, 1791 (Acte not.).

— *Al Cami ferrat*, 1855 (abornement dans la c<sup>o</sup> de Biron, chemin du village de Souloire à la forge de la Brame, 1775. Acte not.).

CHEMIN-DU-ROI, lieu-dit, c<sup>o</sup> de Boulouneix (cad.).

CHEMIN-DU-SEL (Au), taillis, c<sup>o</sup> de Beaurone (cad.).

CHEMIN FERRÉ. — Plusieurs chemins portent ce nom :

1<sup>o</sup> *Chemin ferat*, 1737, allant de Saint-Aubin à Mouleydier (not. de Lanquais). — *Vieux chemin* appelé *Chemin ferré* et le suivant jusqu'à la croix de Fenis, 1745 (terr. de Lanquais, abornement pris à Saint-Aubin-de-Lanquais).

2<sup>o</sup> *Le Chemin ferré*, allant de Cadouin à Belvez et faisant un coude pour passer à Brunet (arch. de la sous-préf. de Bergerac : délimit. de la Bessède). — Ce même chemin porte aussi le nom de *Chemin de la Reine Blanche*, et il irait de Molière à Vielvic par Bouillac, Cadouin et Urval.

Le 1<sup>er</sup> de ces chemins était encore très-visible dans la c<sup>o</sup> de Saint-Germain-et-Mons; il était construit pour la traverse de la plaine en un agger que détruisaient déjà partiellement les usurpations des voisins; sa largeur çà et là présentait encore de 7 à 8 mètres. On le reconnaissait à 200 mètres de l'ancien port du Noyer, sur la Dordogne, se dirigeant par le bas et le haut Terme, les Justices et Montbounard, jusqu'au dessous du Grand-Mons, où il disparaissait, et dans ce parcours il était connu dans la c<sup>o</sup> sous le nom de *voie Romaine*. Selon les indications données par M. Peyrot, ancien agent voyer de l'arrondissement de Bergerac, ce chemin, après Fénix, traversait, à 700 pas au levant de Saint-Aubin, un long plateau auj. en culture, passait à Capeyron, au couchant de Montmadalès, au levant de Ferrant, traversait la Banège au levant d'Issigeac, passait à la Grangette, où le propriétaire a fait détruire l'empierrement il y a trois ans, suivait le chemin d'Issigeac à Roquepine jusqu'au plateau de Montmarvès, tournait à droite près du tertre qui est au couchant et des villages de Michelot et de Romillac et descendait, en traversant la forêt d'Issigeac, dans l'étroite plaine du Drot; après avoir passé cette rivière, il se dirigeait entre Monflanquin et Castilhonnès sur Villeneuve. (Lettre de 1859.)

Ce chemin, en approchant d'Issigeac, est indiqué sous un autre nom : *Iter publicum voc. de la Caussade*, 1465 (coll. de Lanquais). — Suivant le *chemin de la Caussade jusques à Issigeac*, 1757 (terr. de Lanquais). — Une autre direction de ce chemin est établie par ce texte : *chemin ancien de la Caussade*,

*qu'on va de Mons à Bragerac*, 1582 (Acte not. coll. de Lanquais).

Le chemin de la Caussade près de Ferrand présentait comme bordure des assises d'énormes blocs de pierre que l'on ne trouvait pas dans la partie dite *Chemin ferré*, c<sup>o</sup> de Saint-Germain-et-Mons.

Sur une carte du duché d'Aiguillon par Du Val d'Abbeville, en 1677, ce territoire est traversé depuis Sainte-Livrade jusqu'à Aiguillon par un grand chemin nommé *Camin errat* (communic. de M. le marquis de Castelnau). Il est à croire que le camin errat de l'Agénois est la continuation du camin ferrat du Périgord, et que ce sont des parties de la voie de l'Itinéraire d'Antonin dont les stations étaient Vessunna, Trajectus (Mouleydier), Excisum, Aggennum.

Cette voie antique, ayant été employée il y a trois ans pour le tracé d'un chemin de moyenne communication, est auj. détruite.

CHEMIN GLEYZIÉ, c<sup>o</sup> de Gaujac. — Il allait de la tuilière de Bonneville à l'église de Gaujac, 1703 (Reconn.).

CHEMIN GLEYZIÉ, c<sup>o</sup> de Saint-Avit-Senieur. — Il allait de la Petite-Védie à l'ancienne église Sainte-Marie-du-Vals, 1711 (Reconn.).

CHEMIN MORGAL? c<sup>o</sup> de Cadouin? — *Iter Morgal*, 1465 (Lesp. 37, accense faite par l'abbé de Cadouin).

CHEMIN MOULINAL, c<sup>o</sup> de Lanquais et de Varennes, allant du château au port de Lanquais, 1774 (Not. de Lanquais).

CHEMIN ROMIEU, c<sup>o</sup> de Belvez. — *Cami Romiou*, va à Cadouin en passant par le Puch de la Coste, par la Malaudie, 1462 (arch. de la Gir. reg. de Philipparie, art. 37). — *Chemin Romiou*, qui va à Rocque-Amandour, passant à Saint-Amand-de-Belvez, et confronte à la Crossette (*ibid.* 42).

CHEMIN ROYAL, lieu-dit, c<sup>o</sup> de Cherveix (B. 378. G. 270, cad.).

CHEMIN ROYAL, de Badefol à Sainte-Foy-de-Lanquais, 1692 (Reconn.).

CHEMIN ROYAL, allant de Saint-Laurent-des-Bâtons à Bergerac, 1770 (Reconn.).

CHEMIN ROYAL, c<sup>o</sup> de Saint-Pierre-de-Frugie (le Périg. illustré).

CHEMIN ROYAL, c<sup>o</sup> d'Urval. — Dans la direction de Saint-Alvère à Belvez par Castel-Réal.

CHEMINS (QUATRE-), h. c<sup>o</sup> de la *Bouquerie* (S. Post.).

CHEMINS (QUATRE-), h. c<sup>o</sup> de Mussidan (cad.).

CHEMINS (QUATRE-), h. c<sup>o</sup> de Périgueux.

CHEMINS (SEPT-), h. c<sup>o</sup> de la Chapelle-Gonaguet (S. Post.).

CHEMIN SALINIER, limite entre Bergerac et Prigonrieu. — *Iter Salinier*, 1470 (Liv. N. 121).

CHEMIN SALINIER, allant de Bergerac à Montpazier par

- le Pic et Saint-Anand-de-Boisse, 1664 (O. S. J.), et à Biron, 1772 (arp. de Faux).
- CHEMIN-VIRUX, lieu-dit, c<sup>ne</sup> d'Eyvirat, joignant le chemin de Pizareau à Eyvirat (A. Jud.).
- CHENAU, c<sup>ne</sup>, c<sup>ne</sup> de Saint-Aulaye. — *Sanctus Petrus de Chanaor*, 1098 (cart. de Baigne, LXII). — *Chanaor*, 1100, année de la dédicace de l'église, *ibid.* p. 39). — *Chanard* (pouillé du XIII<sup>e</sup> siècle). — *Chanaura*, XIV<sup>e</sup> siècle (Lesp. 33, Aubeterre).  
Voc. Saint-Pierre; coll. l'abbé d'Aubeterre.
- CHENAUX (LES), h. c<sup>ne</sup> de Villars (B.).
- CHENERIE (LA), h. c<sup>ne</sup> d'Angoisse (B.).
- CHENEUIL, h. c<sup>ne</sup> de Vanzains (B.).
- CHENIL (LE), anc. rep. noble, c<sup>ne</sup> de Saint-Antoine-d'Auberoche (Cass.).
- CHENY, vill. et forêt. — Voy. PUYCHENY.
- CHERCUZAC, h. c<sup>ne</sup> de Chancelade. — *Mas de Charcuzac*, 1458 (O. S. J.). — Anc. rep. noble.
- CHERTEBAUDE, terre, c<sup>ne</sup> de Notre-Dame-de-Sanillac (A. Jud.).
- CHEVAIL, h. c<sup>ne</sup> de Bourgnac.
- CHEVAL, c<sup>ne</sup>, c<sup>ne</sup> de Verteillac. — *Charavart*, 1382 (P. V. M.). — *Charvart*, 1489 (O. S. J. Terr. de Combeyranche). — *Charavard*, 1560 (Acte not.). — *Charval*, 1760.  
Voc. Saint-Martin.  
Anc. rep. noble. — Justice sur la paroisse, 1760 (Alm. de Guy.).
- CHEVAL (LA GRANDE FORÊT DE), taillis, c<sup>ne</sup> de la Tour-Blanche (cad.).
- CHEVEIX, lieu-dit, c<sup>ne</sup> de Cognac (cad.).
- CHEVEIX, h. c<sup>ne</sup> de Coulaures.
- CHEVEIX avec CUBAS et SAINT-MARTIAL, c<sup>ne</sup>, c<sup>ne</sup> d'Hautefort. — *Charves* (pouillé du XIII<sup>e</sup> siècle).  
Patrons : saint Pierre et saint Paul.
- CHESTITOU, h. c<sup>ne</sup> de Cherval.
- CHEVALARIAS (LAS), h. c<sup>ne</sup> de Champagnac-de-Belair.
- CHEVALERIE (LA), c<sup>ne</sup> de Boulazac. — *La Chavalaria*, XIII<sup>e</sup> siècle (Reg. de la Charité, Périgueux).
- CHEVALERIE (LA), h. c<sup>ne</sup> du Chapdeuil (S. Post.).
- CHEVALERIE (LA), c<sup>ne</sup> des Lèches. — *Chavalleyrie*, 1702 (Acte not.).
- CHEVALERIE (LA), h. c<sup>ne</sup> de Minzac.
- CHEVALERIE (LA), c<sup>ne</sup> de Preyssac, 1670 (Acte not.).
- CHEVALERIE (LA), h. c<sup>ne</sup> de Sainte-Marie-de-Frugie (S. Post.).
- CHEVALERIE (LA), h. c<sup>ne</sup> de Savignac-les-Églises.
- CHEVALIER (LE BOS), m. isolée, c<sup>ne</sup> d'Agonac (S. Post.).
- CHEVALIER (MOULIN DU), sur la Couse, c<sup>ne</sup> de Saint-Avit-Sénieur.
- CHEVALIERS (LES), lieu-dit à Sainte-Eulalie, c<sup>ne</sup> du Breuil, 1760 (Not. du Fleix).
- CHEVRIER, c<sup>ne</sup> de Coulounieix. — Anc. rep. noble relevant de la ville de Périgueux.
- CHEYCHE (LA), h. c<sup>ne</sup> de Montcarret (S. Post.).
- CHEYCHE (LES), h. c<sup>ne</sup> de Saint-Michel (S. Post.).
- CHEYCHOUQUEL, h. c<sup>ne</sup> de la Chapelle-au-Barcil.
- CHEYLIAC, sect. de la c<sup>ne</sup> de Venduire (cad.).
- CHEYMARDIE (LA), m. isolée, c<sup>ne</sup> de Génis (S. Post.).
- CHEYRAC, h. c<sup>ne</sup> de Villambard. — Grotte profonde.
- CHEYRAL (LE), terre près du bourg de Lanquais, 1746 (Acte not.).
- CHEYRAT (LE), éc. c<sup>ne</sup> de Saint-Amand-de-Coly (A. Jud.).
- CHEYRIES (LES), h. c<sup>ne</sup> d'Auriac, c<sup>ne</sup> de Montignac.
- CHEYRON (LE), c<sup>ne</sup> de Cubjat. — 1503 (Mém. d'Albret).  
Anc. rep. noble.
- CHEYRON (LE), h. c<sup>ne</sup> de Sarliac. — Bois de 88 hect. (A. Jud.).
- CHEYRONS (LES), c<sup>ne</sup> de Saint-Pierre-de-Cole, 1478 (Lesp. 79, Brantôme).
- CHEYROU (LE), b. c<sup>ne</sup> de Saint-Just.
- CHEYROUX (LES), terre, c<sup>ne</sup> de Bourdeilles (A. Jud.).
- CHEYROUX (LES), éc. c<sup>ne</sup> de Plazac.
- CHEYSSAC, anc. fief mouvant de la justice d'Auberoche.
- CHEYSSAC, territoire joignant le chemin de Périgueux vers las Mey-Gas (Lesp. Périgueux. Dénominations au XIV<sup>e</sup> siècle).
- CHEZ-BAUDOU, h. c<sup>ne</sup> de Saint-Martial-de-Viveyrol (B.).
- CHEZ-BIDOU, h. c<sup>ne</sup> de Champagne-Fontaine.
- CHEZ-BILLIAC, h. c<sup>ne</sup> de Cherval.
- CHEZ-BLANCHOU, c<sup>ne</sup> de Léguillac-de-Lauche.
- CHEZ-BLANCHOU, h. c<sup>ne</sup> de Saint-Martial-de-Viveyrol (B.).
- CHEZ-BOINE, h. c<sup>ne</sup> de Teyjat.
- CHEZ-BOUCHARD, h. c<sup>ne</sup> de Cumont.
- CHEZ-BOURET, h. c<sup>ne</sup> de Varaigne.
- CHEZ-BRACQ, éc. c<sup>ne</sup> d'Agonac.
- CHEZ-BRANDY, h. c<sup>ne</sup> de Champagne. — *Mans. de la Branda*, 1463 (O. S. J.).
- CHEZ-CACAUD, h. c<sup>ne</sup> de Lus-as.
- CHEZ-CHATEAU, éc. c<sup>ne</sup> de Saint-Laurent-du-Double.
- CHEZ-COURTY, h. c<sup>ne</sup> de Saint-Privat.
- CHEZ-DAILLE, h. c<sup>ne</sup> de Saint-Paul-Lisone.
- CHEZ-DAUPHIN, h. c<sup>ne</sup> de Nanteuil-de-Bourzac.
- CHEZ-DENIS, h. c<sup>ne</sup> de Léguillac-de-Cercles (A. Jud.).
- CHEZ-DESIER, h. c<sup>ne</sup> de Venduire.
- CHEZ-FAYE, b. c<sup>ne</sup> de Saint-Martial-de-Ribérac.
- CHEZ-FAYOLLE, h. c<sup>ne</sup> de Boutailles.
- CHEZ-GAILLAR, h. c<sup>ne</sup> de Teyjat.
- CHEZ-GAILLARD, h. c<sup>ne</sup> de Saint-Martial-de-Viveyrol (B.).
- CHEZ-GALABERT, éc. c<sup>ne</sup> de Cornille.
- CHEZ-GATEAU, éc. c<sup>ne</sup> de Ligueux.
- CHEZ-GAURAU, h. c<sup>ne</sup> de Venduire.
- CHEZ-GOUAUD, h. c<sup>ne</sup> de Bussière-Badil.
- CHEZ-GOUAUD, h. c<sup>ne</sup> de Léguillac-de-Cercles.



- CHEZ-GOUAÏS, h. c<sup>ne</sup> de Saint-Barthélemy.  
 CHEZ-GOURJOU, h. c<sup>ne</sup> de Teyjat.  
 CHEZ-GRÉGOIRE, h. c<sup>ne</sup> de Nanteuil.  
 CHEZ-GUERRE, éc. c<sup>ne</sup> de Journiac.  
 CHEZ-GUILLOU, h. c<sup>ne</sup> de Varaigne.  
 CHEZ-JOANAY, h. c<sup>ne</sup> de Soudat.  
 CHEZ-JUGARAU, h. c<sup>ne</sup> de Nanteuil-de-Bourzac.  
 CHEZ-LA-CITÉ OU DE LA CROIX, taillis, c<sup>ne</sup> de Saint-Germain-des-Prés (A. Jud.).  
 CHEZ-LA-GARDE, h. c<sup>ne</sup> de Verteillac.  
 CHEZ-L'ÂGE, éc. c<sup>ne</sup> de Bussière-Badil.  
 CHEZ-LE-BARON, éc. c<sup>ne</sup> de Fanlac.  
 CHEZ-LE-PIC, h. c<sup>ne</sup> de Vendoire.  
 CHEZ-LE-RAT, h. c<sup>ne</sup> de Bussière-Badil.  
 CHEZ-MARCHEIX, h. c<sup>ne</sup> de Léguiillac-de-Cercles.  
 CHEZ-MARIAUX, h. c<sup>ne</sup> de Saint-Paul-Lisone.  
 CHEZ-MAROI, h. c<sup>ne</sup> de Grésignac.  
 CHEZ-MARTIN, h. c<sup>ne</sup> de Nontroneau.  
 CHEZ-MOREAU, h. c<sup>ne</sup> de Vanxains.  
 CHEZ-MOUTON, h. c<sup>ne</sup> de Siorac.  
 CHEZ-PARRICHE, h. c<sup>ne</sup> de Saint-Vincent-Jalmoutier.  
 CHEZ-PEYNAUD, h. c<sup>ne</sup> de Busseroles.  
 CHEZ-PEYROT, h. c<sup>ne</sup> d'Échourgnac-de-Double.  
 CHEZ-PINDRAY, h. c<sup>ne</sup> de Lusignac.  
 CHEZ-PORTUGAL, éc. c<sup>ne</sup> de Montagnac-de-Crémpe.  
 CHEZ-POJGE, h. c<sup>ne</sup> de Nontron.  
 CHEZ-POUYADE, h. c<sup>ne</sup> de Léguiillac-de-Cercles.  
 CHEZ-POUYOU, h. c<sup>ne</sup> de Saint-Martin-de-Ribérac.  
 CHEZ-RICHARD, h. c<sup>ne</sup> d'Allemans.  
 CHEZ-ROUYAUD, h. c<sup>ne</sup> de Vendoire.  
 CHEZ-ROUYER, h. c<sup>ne</sup> de Varaigne.  
 CHEZ-SALVAIN, h. c<sup>ne</sup> de Lusignac.  
 CHEZ-SEIGNEURIE, h. c<sup>ne</sup> de Nanteuil-de-Bourzac.  
 CHEZ-SERMAUD, h. c<sup>ne</sup> de Saint-Pardoux-de-Mareuil.  
 CHEZ-TARADEAU, h. c<sup>ne</sup> de Ribérac.  
 CHEZ-TÈVE, éc. c<sup>ne</sup> de Négrondes.  
 CHEZ-VEYSSIÈRE, h. c<sup>ne</sup> de Nontroneau.  
 CHEZ-VIGER, h. c<sup>ne</sup> de Verteillac.  
 CHEZ-VIGNAUD, h. c<sup>ne</sup> d'Allemans.  
 CHEZ-VILLATE, h. c<sup>ne</sup> de Ribérac.  
 CHEZ-VIVIE, h. c<sup>ne</sup> de Ribérac.  
 CHIGEPIC (LA), c<sup>ne</sup> de Saint-Mayme-de-Péreyrol, tenure, 1730 (Acte not.).  
 CHIGNAC, h. c<sup>ne</sup> d'Anesse (S. Post.).  
 CHIGNAC, h. c<sup>ne</sup> de Saint-Front-d'Alemps. — *Parochia de Chauhar in qua est terra de septem Fontibus*, 1338 (Lesp. Ligueux).  
 CHIGNAC, lieu-dit, c<sup>ne</sup> de Terrasson (cad.).  
 CHIGNAC, h. et m<sup>ne</sup>, c<sup>ne</sup> de Vanxains (B.).  
 CHIGNAC? — *Eccl. de Chignaco*, dépend. du prieuré de Saint-Cyprien, 1554 (panc. de l'évêché).  
 CHIGNAC, c<sup>ne</sup>. — Voy. SAINT-PIERRE-DE-CHIGNAC.  
 CHIGNAC (CHÂTEAU-DE-), lieu-dit, c<sup>ne</sup> de Castelnau (cad.).  
 CHIGNAGUET, h. c<sup>ne</sup> de Saint-Cyr-lez-Champagne (S. Post.).  
 CHIGNAGUET (LE CLAUD-DE-), lieu, c<sup>ne</sup> de Blis-et-Born (A. Jud.).  
 CHIGNAGUET (LE CLAUD-DE-), lieu, c<sup>ne</sup> d'Eyliac.  
 CHILLAUDIE (LA), h. c<sup>ne</sup> de Verteillac.  
 CHILLAVAUX, h. c<sup>ne</sup> de Brassac. — *Chiliavel*, 1447 (inv. de Lanmary).  
 CHIMHAC? c<sup>ne</sup> de Saint-Naixent. — *Mayn. de Chimhac*, 1502 (O. S. J.).  
 CHINCHAUBRAU, h. c<sup>ne</sup> de Ladornac.  
 CHINCHAUBRUN, m<sup>ne</sup>, c<sup>ne</sup> de Fanlac (B.).  
 CHOUDARIE (LA)? c<sup>ne</sup> de Vern. — *Tenentia de la Choudaria*, 1460 (ch. Mourcin).  
 CHOUNOT? c<sup>ne</sup> de Tocane. — *Podium Chounot*, 1454 (ch. Mourcin).  
 CHOURGNAC-D'ANS, c<sup>ne</sup>, c<sup>ne</sup> d'Hautefort. — *Eschaurniac*, 1025 (cart. de Tourtoyrac). — *Eschaurnaces* (pouillé du XIII<sup>e</sup> siècle). — *Eschornacum*, 1365 (Lesp. 88. Châtell.). — *Chournhac*, 15. (arch. de Pau, Châtell.).  
 Voc. Saint-Sulpice.  
 CHOUSSOUNIE (LA), h. c<sup>ne</sup> de Vallereuil. — *La Chouchounia*, 1472 (Dives, F.). — *El Choussounene*, 1473 (*ibid.* I, 72). — *La Choussonia*, 1504 (ch. Mourcin). — *Choussouneu*, appartenances de Lamirand, 1650 (Acte not.).  
 CHOUTET (LE), h. c<sup>ne</sup> de Paussac (B.).  
 CHRISTEFOUL (LE)? h. c<sup>ne</sup> de Maurens. — *Christe Foulhe*, 1675. — *El Cristefoulhe*, 1721 (Acte not.).  
 CIBARIE (LA)? c<sup>ne</sup> du Coux. — *Mansus de la Cibaria*, 1463 (arch. de la Gir. Bigaroque).  
 CIGAL, c<sup>ne</sup> de Douville. — *Sigalle*, 1666 (Acte not.).  
 CIGAL, lieu-dit, c<sup>ne</sup> de Saint-Aquilin (cad.).  
 CIGAL, éc. c<sup>ne</sup> de Saint-Perdoux-Issigeac.  
 CIGALERIE (LA), éc. c<sup>ne</sup> de Douville.  
 CIMERONIE (LA), h. c<sup>ne</sup> de Coulaures.  
 CIMETIÈRE (AU), lieu-dit à Candillac, c<sup>ne</sup> de Clérans. — *Al Sementery*, 1602 (Acte not.).  
 CIMETIÈRE (AU), h. c<sup>ne</sup> du Fleix, 1783 (Acte not.).  
 CIMETIÈRE (AU), terre, c<sup>ne</sup> de Saint-Barthélemy (A. Jud.).  
 CIMETIÈRE DE LA CITÉ, à Périgueux. — *Hospitalis de Cimiterio civitatis Petrag.* 1290 (Recueil de titres. Périg. Test. d'Est. Jovenals).  
 CIMETIÈRE-DES-LADRES, lieu-dit, c<sup>ne</sup> de Saint-Pierre-de-Cole (cad.).  
 CIMETIÈRE DES PAUVRES, à Périgueux, dans la par. Saint-Silain, XII<sup>e</sup> siècle (reg. de la Charité).  
 CIMETIÈRE-DU-DIABLE, taillis, c<sup>ne</sup> de Brouchaud (cad.).  
 CIMETIÈRE-DU-VILLAGE, ancien nom du plateau qui re-

- couvre la grotte de Badegol, c<sup>ne</sup> de Beauregard, c<sup>ne</sup> de Terrasson (Ann. de la Dord. Jouanet).
- CINGLE, nom générique par lequel on désigne les chemins taillés dans les rochers escarpés qui tombent à pic sur le bord des rivières. — *Lo Single de Albugia*, 1465 (Liv. N.). — *Le Single de Milhac et de Roqua grossa*, 1468 (arch. de la Gir.).
- CINQ-FONTS (LES), h. c<sup>ne</sup> de Carsac-Villefranche (S. Post.).
- CINQ-FONTS (LES), lieu-dit, c<sup>ne</sup> de Saint-Michel-l'Écluse (cad.).
- CINQ-PONTS, c<sup>ne</sup> de Neuviç. — Anc. fief comp. des ten. de Brandau, la Bosse, la Colegie et le Voulon, 1672.
- CINZAC? — *Masus de Cinzac, apud Campum Martini* (cart. de la Sauve).
- CIPIERRE, h. c<sup>ne</sup> de Naillac. — *Village de la Cipierre*, 1600 (Acte not.).
- CIPIERRE (CHANET-LA-), éc. c<sup>ne</sup> de Vieux-Mareuil (B.).
- CIRE (LA)? c<sup>ne</sup> de Saint-Pompon. — *Mansus de la Cira*, 1462 (arch. de la Gir. Belvez).
- CIREYJOL, h. c<sup>ne</sup> de Saint-Geniez.
- CIREYJOL, habit. c<sup>ne</sup> de Saint-Germain-et-Mons.
- CIRVAUX, h. c<sup>ne</sup> de Douzillac (B.).
- CITADELLE (LA), mét. c<sup>ne</sup> de Clérans (A. Jud.).
- CITADELLE (LA), h. c<sup>ne</sup> d'Eyvirac (S. Post.).
- CITADELLE (LA), h. c<sup>ne</sup> de Saint-Médard-de-Gurson (S. Post.).
- CITADELLES (LES), c<sup>ne</sup> de Cognac, emplacement de forge antique (Antiq. de Vésone, t. I, 190).
- CIVADE (LA), ruiss. affl. de l'Ille, qui a sa source à la Chapelle, c<sup>ne</sup> de Chantérac.
- CIZARDIE (LA), h. c<sup>ne</sup> de la Chapelle-Faucher (B.).
- CLADECH, c<sup>ne</sup>, c<sup>ne</sup> de Belvez. — *Clidochs* (pouillé du XIII<sup>e</sup> siècle). — *Cludois, Cludoih*, XIII<sup>e</sup> siècle (cart. du Bugue). — *Cludech*, 1269 (Test. de G. Aymon). — *Claduch*, 1293 (Lesp. 52). — *Cladechium*, 1491 (arch. de la Gir. Belvez).
- Patronne : sainte Radegonde ; coll. l'évêque.
- CLADECH, h. c<sup>ne</sup> de Vert-de-Biron (A. Jud.).
- CLAIBAC, faub. de Bergerac. — *Cleyrac*, 1734, antrement *Malbourguet* (Not. de Bergerac).
- CLAIRAC, aux environs de Puyguilhem-Eymet. — *Clarag, Clarage, Clarigat*, 1273 (ms de Wolf.).
- CLAIRAC (PETIT-), h. c<sup>ne</sup> de Bergerac, au delà du bourg de la Madeleine, 1624 (Acte not.).
- CLAIREFON, lieu-dit, c<sup>ne</sup> de Terrasson (cad.).
- CLAIRVAU? — *Église de Clairvaux, prieuré de Clervaux, archiprêtre de Bouniagues*, 1648 (bénéf. de l'év. de Sarlat).
- CLAIRVILLE? c<sup>ne</sup> de Thiviers. — *Vila voc. Clarvila* (arch. de Saint-Étienne de Limoges, Lesp. 77).
- CLAMISSAT, h. c<sup>ne</sup> de Neuviç. — *Crux de Clamissac*, 1263 (Périg. M. H. 41, 5 et 1).
- CLAPERIE (LA), h. c<sup>ne</sup> de Brantôme (A. Jud.).
- CLARAC, h. c<sup>ne</sup> de Lussas (B.).
- CLAREFON, éc. et m<sup>in</sup>, c<sup>ne</sup> de Soulaures. — *Hospitium de Clarefons*, 1266 (Lesp. Cadouin et Biron). — *Clarefon* (B.).
- Anc. rep. noble situé à la source d'un affluent de la Lède.
- CLARETIE (LA), h. c<sup>ne</sup> de la Crotte (B.).
- CLAUD (LE), lieu-dit, c<sup>ne</sup> de Beauregard-Vern (A. Jud.).
- CLAUD (LE), h. c<sup>ne</sup> de Cunéges (B.).
- CLAUD (LE), lieu, c<sup>ne</sup> d'Eyvignes.
- Anc. rep. noble ayant haute justice dans Eyvignes. 1760 (Alin. de Guy.).
- CLAUD-DE-BOUCAUD (LE), lieu-dit, c<sup>ne</sup> de Minzac (A. Jud.).
- CLAUD-DE-FERIÉRAS (LE), lieu, c<sup>ne</sup> de Vern.
- CLAUD-DE-FRUGIÈRE, éc. c<sup>ne</sup> de Pezul (B.).
- CLAUD-DE-LAGE (LE), h. c<sup>ne</sup> de Saint-Sulpice-d'Exideuil (S. Post.).
- CLAUD-DE-L'ÉGLISE (LE), terre, c<sup>ne</sup> de Calviac (A. Jud.).
- CLAUD-DE-L'ÉGLISE-DE-BRENAC (LE). — *Clausus eccl. de Brenac situs juxta fossatum ville de Brenac*, 1250 (Lesp. Saint-Amand-de-Coly).
- CLAUD-DE-L'ESCLAFER (LE), lieu-dit, c<sup>ne</sup> de Sainte-Sabine (A. Jud.).
- CLAUD-DE-L'HÔPITAL, ténem<sup>t</sup>, c<sup>ne</sup> de Naussanes, 1712 (O. S. J. 5, 7).
- CLAUD-DE-SAINT-FRANÇOIS (LE), vigne, c<sup>ne</sup> de Saint-Avit-Rivière (A. Jud.).
- CLAUD-DES-AROUX, c<sup>ne</sup> de Gabillou, 1512 (Lesp. 79).
- CLAUD-DE-TREINON (LE), taillis, c<sup>ne</sup> de Cantillac (A. Jud.).
- CLAUD-DE-VEYSSIÈRE, à Périgucux, confront. à la Maladerie de Salvanjou, 1480 (ch. Mourcin).
- CLAUD-DU-LAC (LE), taillis, c<sup>ne</sup> de Chourgnac (A. Jud.).
- CLAUD-GARDEIX (LE), taillis, c<sup>ne</sup> de Saint-Germain-des-Prés (A. Jud.).
- CLAUSADE, sect. de la c<sup>ne</sup> de Capdrot.
- CLAUSILLOU (AL), lieu-dit, c<sup>ne</sup> de Saint-Marcel. 1678 (Acte not.).
- CLAUSURE, h. c<sup>ne</sup> de Saint-Paul-Lizone.
- CLAGSOUROU, habit. c<sup>ne</sup> de Goust.
- CLAUTRE, dom. c<sup>ne</sup> de Bergerac.
- CLAUTRE (LA), pré, c<sup>ne</sup> de Cherveix (cad. S. G. 118).
- CLAUTRE (LA), terre, c<sup>ne</sup> de Fontaine (cad.).
- CLAUTRE (LA), au bourg de Jumillac. — Place publique dite *de las Claustras*, 1518 (O. S. J.).
- CLAUTRE (LA), place devant l'église de Saint-Front, à Périgucux. — *L'Espital sos le poi de la Claustra*, 1309 (Recueil de titres). — *Le Claustre où estait marchié public*, 1397 (Lesp. Saisie des biens du C<sup>te</sup> Archambaud.).
- CLAUTRE (LA), châtaigneraie, c<sup>ne</sup> de Saint-Martin-des-Combes (A. Jud.).

- CLAUTRE (LA), h. c<sup>ne</sup> de Saint-Mesmin (S. Post.).
- CLAUTRE (MOULIN DE LA), un des deux moulins ban-  
necrets du Bugue. — *La Clautre*, 1598 (Acte not.).
- CLAUTRES (LES), place publique à Saint-Astier (A.  
Jud.).
- CLAUTREUX (LES), châtaigneraie, c<sup>ne</sup> de Dussac (A. Jud.).
- CLAUZEL (LE), c<sup>ne</sup> de Prignonrieu, 1743 (Acte not.).
- CLAUZEL (LE), h. c<sup>ne</sup> de Saint-Cirq.
- CLAUZEL (LE), h. c<sup>ne</sup> de Villamblard. — *Le Clouzel*,  
1643 (Acte not.).
- CLAUZELS (LES), h. c<sup>ne</sup> de Proissans (B.).
- CLAUZET (LE), h. c<sup>ne</sup> de Fanlac (B.).
- CLAVEAUX, h. c<sup>ne</sup> de Carsac-Villefranche.
- CLAVELE, h. c<sup>ne</sup> de Minzac (B.).
- CLAVELE (LA)? c<sup>ne</sup> de Montravel. — *Al potz de la Cla-  
vela*, XIII<sup>e</sup> siècle (terr. de Montravel).
- CLAVELIE (LA), h. c<sup>ne</sup> de Saint-Aquilin (cad.). — *May-  
nam. de la Clavellia*, 1510 (ch. Mourcin).
- CLAVELIE (LA GRANDE et LA PETITE), h. c<sup>ne</sup> de Ribérac  
(A. Jud.).
- CLAVERIE (LA), bois, c<sup>ne</sup> de Chancelade (A. Jud.).
- CLAVETIER (LE), taillis, c<sup>ne</sup> de Carves (A. Jud.).
- CLAVETIÈRE (LA), c<sup>ne</sup> de Saint-Hilaire-d'Estissac, 1620  
(Acte not.).
- CLAVIERAS, h. c<sup>ne</sup> de Sainte-Marie-de-Chignac (B.).
- CLÉDAT, dom. c<sup>ne</sup> de Saint-Rabier (A. Jud.).
- CLÈDE (LA), bois, c<sup>ne</sup> de Lanquais.
- CLÈDE (LA), h. c<sup>ne</sup> de Montagnac-la-Crempse (S.  
Post.).
- CLÉDIER (LES), h. c<sup>ne</sup> du Bugue (B.).
- CLÉMENS (LEF) ou PENOT, c<sup>ne</sup> de Montcarret, 1651  
(terr. de Montcarret).
- CLER, h. c<sup>ne</sup> de Boisse, 1738 (Acte not.).
- CLÉRANS, anc. paroisse réunie à CAUSE, c<sup>ne</sup>, c<sup>on</sup> de la  
Linde. — *Clarentium*, 1158 (Lesp.). — *Ecclesia de  
Clarens* (pouillé du XIII<sup>e</sup> siècle, Lesp.). — *Castrum  
de Clarenx*, *Clarenthis*, *Clarentis* (Lesp. *passim*).  
— *Hospitale de Clarenx* (Liv. Nof. XV<sup>e</sup> siècle).  
Anc. châtel. dont, au XIV<sup>e</sup> siècle, dépend. 10 pa-  
roisses : Baneul, Cause, Liorac, Pressignac, Saint-  
Caprais, Sainte-Colombe, Saint-Cybard, Sainte-Foy-  
de-Longa, Saint-Marcel, Vic (Châtel. Lesp. 88).  
Château bâti sur motte au fond d'un vallon. Le  
seigneur était un des quatre barons auxquels Ber-  
trand de Born fit appel pour la guerre contre le roi  
Henri. — *E Clarens* (Sirvente).  
Communauté municipale constituée au XIII<sup>e</sup> s.  
— *Sigillum communitatis de Clarens*, 1265 (Lesp.).
- CLÉRANS, h. c<sup>ne</sup> de Saint-Léon, c<sup>on</sup> de Montignac. —  
*Clarentium*, 1365 (Lesp. 26, Homm.). — Repaire  
dit de Clarens au lieu appelé de *Salagorde*, 1516  
(Lesp.).
- CLÉRANS (FORÊT DE). — *Foresta de Cabanac*, 1485 (L.  
Nof. 24). — *La grande forêt appelée de Cabanac*,  
1665 (Reconn. du Dougnon). — *Forêt de Clerans  
appelée de Cabanac*, 1667 (*ibid.*).
- CLERGIE (LA), lieu, c<sup>ne</sup> de Jayac.
- CLERMONT-DE-BEAUREGARD, c<sup>ne</sup>, c<sup>on</sup> de Villamblard. —  
*Castrum de Claro Monte*, 1158 (Lesp. 37). — *Clar-  
mon*, *Clermon*, *Clairmon*, XVI<sup>e</sup> siècle (arch. de Ber-  
gerac).  
Anc. ville close.  
Voc. Saint-Front, auquel on avait ajouté la dési-  
gnation de *du Noyer*, 1567 (Lesp. Clermont).
- CLERMONT-D'EXIDEUIL, c<sup>ne</sup>, c<sup>on</sup> d'Exideuil. — *Clarmon*  
(pouillé du XIII<sup>e</sup> siècle). — *Villa Sanctæ Mariæ Clari  
Montis* (Chron. Gaul. Vos. 551).  
La maison paternelle de Geoffroy du Vigeois,  
chroniqueur du XII<sup>e</sup> siècle, était dans cette petite  
ville.
- CLISSAC, h. c<sup>ne</sup> de Sainte-Natalène.
- CLOPETRAT, c<sup>ne</sup> de Saint-Marcory. — *Mans. del Clopey-  
rat*, 1459 (arch. de la Gir. Belvez).
- CLOS-CHASSAING ou IMPASSE SAINT-NICOLAS, dans la ville  
de Périgueux (A. Jud.).
- CLOS DE LABATUT, c<sup>ne</sup> de Périgueux. — *Clausus vocatus  
de Labatut*, 1434 (Périg. M. H. 41, 1).
- CLOS DE LA VUIGE, c<sup>ne</sup> de Beaumont. — Voy. PEYRE-  
LEVADÉ.
- CLOS DE L'ÉGLISE ou DE LEYLAS, c<sup>ne</sup> de Brantôme (cad.  
n<sup>os</sup> 101, 102, sect. F) (A. Jud.).
- CLOS DE L'ÉGLISE, c<sup>ne</sup> de Salignac (A. Jud.).
- CLOS D'HENRICOURT, futaie, c<sup>ne</sup> de Valeuil (A. Jud.).
- CLOS D'ISSIGEAC, terre, c<sup>ne</sup> de Gouse (mat. cad. S. A.  
447, 459).
- CLOS-DU-CURÉ, pré, c<sup>ne</sup> de Minzac (A. Jud.).
- CLOS DU PRÊTRE, c<sup>ne</sup> de Saint-Remy (A. Jud.).
- CLOS-DU-PRIEUR, maison, c<sup>ne</sup> de Brantôme (S. Post.).
- CLOS SAINT-GERVAIS, banlieue de Périgueux. — *Clausus  
Sancti Gervasii*, 1426 (Périg. M. H. 41, 7).
- CLOS-VALLADAT, éc. c<sup>ne</sup> de Coly, 1490 (O. S. J. Condat).  
Une des limites entre Coly et Condat.
- CLOTE (LA), ténem. c<sup>ne</sup> de Grand-Castang, 1679 (Acte  
not.).
- CLOTE (LA)? c<sup>ne</sup> de Grignol. — *Maynam. de la Clota*,  
1481 (Dives, I, 114).
- CLOTE (LA), lieu-dit, c<sup>ne</sup> de Jaure, 1644 (Acte not.).
- CLOTE (LA), vigne, c<sup>ne</sup> de Montcarret (A. Jud.).
- CLOTE (LA), c<sup>ne</sup> de Saint-Sauveur. — *Maynam. de la  
Clota* (L. Nof. 65). — *Ten. de la Clote*, 1606 (Acte  
not.).
- CLOTE (LA), c<sup>ne</sup> de Vic (Reconn. 1649).
- CLOTES (LES), lieu-dit, c<sup>ne</sup> de Chassagne (cad.).
- CLOTES (LES), terre, c<sup>ne</sup> de Pomport (A. Jud.).

- CLOTES (LES), h. c<sup>ne</sup> de Saint-Chamassy.  
 CLOTES-ET-NOJALS, c<sup>ne</sup>, c<sup>ne</sup> de Beaumont. — *Clotes*, 1365 (Lesp. 88, Châtel.). — *Clotas* (arch. de Pau, justices). — *Ecl. de Clotia*, 1556 (panc. de l'év.). — *Les Clottes*, 1714 (Atlas Delisle).  
 Voc. Sainte-Anne.  
 CLOUP (LE), éc. c<sup>ne</sup> de Campagnac-lez-Quercy (B.).  
 CLOUP (LE), c<sup>ne</sup> de Champsevinel. — *Bordaria del Clup*, 1323 (Périg. M. H. 41, 4). — *Clup*, 1496 (ch. Mourcin).  
 CLOUP (LE), c<sup>ne</sup> de Condat-sur-Vézère. — *Mansus del Cloup*, 1528 (O. S. J. Condat).  
 CLOUP (LE), c<sup>ne</sup> d'Église-Neuve. — *Ladespens le Clou* ou *Labatut*, 1485 (coll. de Lanquais).  
 CLOUP (LE), c<sup>ne</sup> d'Issac. — *Tenance del Clou*, 1715 (Acte not.).  
 CLOUP (LE), lieu-dit, c<sup>ne</sup> de Marquay (cad.).  
 CLOUP (LE), c<sup>ne</sup> de la Monzie. — *Al Clou*, 1605 (Acte not.).  
 CLOUP (LE), c<sup>ne</sup> de Vic (Reconn.). — *Tenance du Clou*, 1692 (Acte not.).  
 CLUSEAU (FONTAINE DU), aux environs de Périgueux. — *Les Clouseauke joignant la croix de Landric*, 1430 (Liv. Jaune de Périgueux).  
 CLUSEAU (HAUT ET BAS), h. c<sup>ne</sup> de Biras.  
 CLUSEAU (LE), friche, c<sup>ne</sup> de Bouillac (A. Jud.).  
 CLUSEAU (LE), h. c<sup>ne</sup> de Brassac (inv. de Montardit). — *Cluzeau* (B.).  
 CLUSEAU (LE), lieu-dit, c<sup>ne</sup> de Couze, sect. B, 450.  
 CLUSEAU (LE), habit. c<sup>ne</sup> de Flaageac.  
 CLUSEAU (LE), h. c<sup>ne</sup> de Lunas. — *Clusel*, 1725 (Acte not.).  
 CLUSEAU (LE), h. c<sup>ne</sup> de Millac-Thenon.  
 CLUSEAU (LE), lieu-dit, c<sup>ne</sup> de Neuvic, 1650 (Acte not.).  
 CLUSEAU (LE), h. c<sup>ne</sup> de Proissans. — *Hospitium de Clusello*, 1497 (ch. Mourcin).  
 Anc. rep. noble.  
 CLUSEAU (LE), h. c<sup>ne</sup> de Saint-Just.  
 CLUSEAU (LE), h. c<sup>ne</sup> de Vendoire (B.).  
 CLUSEAU (LE), h. c<sup>ne</sup> de Villablard. — *Mayne del Clusel*, 1307 (Lesp. 63). — *Cumba de Clusello*, 1399 (Périg. M. H. 41, 5). — *Clouzeau*, 1690 (Acte not.).  
 CLUSEAUX (LES), h. c<sup>ne</sup> de Cognac (B.).  
 CLUSEAUX (LES), h. c<sup>ne</sup> de Saint-Sulpice-de-Roumagnac (B.).  
 CLUSEAUX (LES), souterrains nombreux auprès du bourg de Storaç-Double (le Périg. illustré, p. 614).  
 CLUSEAUX (LES), sect. de la c<sup>ne</sup> de Vern (cad.).  
 CLUSEL, lieu, c<sup>ne</sup> d'Eymet.  
 Fontaine renommée pour ses vertus purgatives.  
 CLUSEL (LE), c<sup>ne</sup> de Bassac-Beauregard. 1620 (Acte not.).  
 CLUSEL (LE)? c<sup>ne</sup> de Beauregard-Terrasson.  
 Anc. rep. noble.  
 CLUSEL (LE), c<sup>ne</sup> de Celle. — *Maynam. de Clusello*, 1269 (Lesp. 81). — *Le Cluseau*, 1670 (Acte not.).  
 CLUSEL (LE), h. c<sup>ne</sup> du Coux. — *Mans. de Clusello*, 1470 (arch. de la Gir. Bigaroque).  
 CLUSEL (LE), c<sup>ne</sup> de Fleurac. — *Clusellum*, 1464 (Général. de Rastignac). — *Le Cluseau*, xvii<sup>e</sup> siècle.  
 Anc. rep. noble.  
 CLUSEL (LE), c<sup>ne</sup> de Limeyrac. — *Hospitium de Clusello*, 1400 (Lesp. Homm.).  
 Anc. rep. noble relev. d'Auberoche.  
 CLUSEL (LE), h. c<sup>ne</sup> de la Monzie-Monastrie.  
 CLUSEL (LE), c<sup>ne</sup> de Sainte-Foy-de-Belvez. — *Reparium de Clusello*, 1470 (arch. de la Gir. Belvez).  
 CLUSEL (LE), lieu-dit, c<sup>ne</sup> de Saint-Marcel, ténem. de la Becadye, 1679 (Acte not.).  
 CLUSEL (LE), c<sup>ne</sup> de Saint-Mayme-de-Péreyrol. — *Maynam. del Clusel*, 1460 (ch. Mourcin).  
 CLUSEL (LE), h. c<sup>ne</sup> de Sendrieux.  
 CLUSEL (LE), anc. rep. noble, c<sup>ne</sup> de Sigoulès.  
 CLUSEL (LE), éc. c<sup>ne</sup> de Villac (B.).  
 CLUSELARDS (LES), h. c<sup>ne</sup> de Saint-Martin-de-Ribérac (B.).  
 CLUSELET (LE), h. c<sup>ne</sup> de Cognac (B.).  
 COBLANS, lieu-dit, c<sup>ne</sup> de Saint-Barthélemy-de-Montpont.  
 CODARIE (LA)? c<sup>ne</sup> de Brassac. — *Terra de la Codaria*, 1270 (Périg. M. H. 41, 1).  
 CODER (LE), h. c<sup>ne</sup> de Romain-Saint-Pardoux (B.).  
 CODER (LE), h. c<sup>ne</sup> de Saint-Germain-des-Prés (B.).  
 CODER (TOUR DU), anc. rep. noble, c<sup>ne</sup> de Saint-Germain-des-Prés (B.).  
 CODERT (LE)? c<sup>ne</sup> de Baneuil. — *El Codert*, 1460 (L. Nof.).  
 CODERT (LE), place à Périgueux. — *Plateu voc. del Codert*, 1323 (Recueil de titres). — *Quodert*, 1436 (Périg. M. H. 41, 4).  
 CODERT (LE), h. c<sup>ne</sup> de Sarliac (B.).  
 CODOGNE? c<sup>ne</sup> de Saint-Pierre-d'Eyraud. — *Codonha. Condonha*, 1491 (coll. de Lanquais).  
 CODOGNE (LA)? c<sup>ne</sup> de Montagnier. — *Maynam. de la Codonhia*, 1455 (Périg. M. H. 41, 4).  
 COFOURCHE (LA), c<sup>ne</sup> de Liorac. — *Quadriv. voc. de la Cofforca* (Liv. Nof. p. 118).  
 COFOURCHE (LA)? c<sup>ne</sup> de Saint-Léon-sur-l'Îlle. — *La Cofforchia de Merchant*, 1490 (Dives, 2, 19).  
 COFOURCHE (LA), h. c<sup>ne</sup> du Vieux-Marcueil (S. Post.). — *Coufourche* (B.). — Voy. CÂFOURCHE (LA).  
 COGÉRIE (LA)? c<sup>ne</sup> de Vern. — *Maynam. de la Cogéria*, 1510 (ch. Mourcin).

- COGULOT, c<sup>ne</sup>, c<sup>ne</sup> d'Eymet. — *Cogulot*, 1556 (panc. de l'év.). — *Coguilot*, 1760 (Alm. de Guy).  
Patronne : sainte Madelaine ; coll. l'évêque.
- COLARÈDE, éc. c<sup>ne</sup> de Preyssac-d'Agonac (B.).
- COLAURIVE? c<sup>ne</sup> de Montravel. — *En la Colauriva*, VIII<sup>e</sup> siècle (liève de Montravel).
- COLAUVAN? c<sup>ne</sup> d'Échourgnac. — *Territ. Calaviniago*, 1090 (cart. de la Sauve).
- COLDEBIDE, h. c<sup>ne</sup> de la Monzie-Monstraue (A. Jud.).
- COLE, c<sup>ne</sup>. — Voy. SAINT-JEAN-DE-COLE et SAINT-PIERRE-DE-COLE.
- COLE (LA), ruiss. de l'arrond. de Nontron, qui descend des hauteurs de Firbeix, passe au-dessous de Mialet, traverse la plaine de Saint-Jean et, se dirigeant vers l'ouest, se jette dans la Dronne à Saint-Laurent. — *Colla*, 1095 (Saint-Jean-de-Cole).
- COLEGIE (LA), c<sup>ne</sup> de Neuvic, dép. du fief des Cinq-Ponts, 1671 (Général. de Taillefer).
- COLES (PLAINE et CHAPELLE DE), c<sup>ne</sup> de Montravel (Guinodie, *Hist. de Lib.* vol. III). — *Sancta Maria de Colere*, 1081 (cart. de Saint-Florent de Saumur). — *Eccl. de Color* (ponillé du XIII<sup>e</sup> siècle). — *Colie*, 1122 (confirmation à Saint-Florent). — *Colets*, 1493 (terr. de Montravel, arch. de la Gir.). — *Port de Colles*, 1530. — *Coler*, 1556 (panc. de l'év.). — C'est dans cette plaine que fut élevé, après la bataille de Castillon, le monument funéraire de Talbot qui portait le nom de *Chapelle de Talbot* (B.).
- COLE-VIEILLE, c<sup>ne</sup> de Gabillou (terr. de Gabillou).
- COLUSENGHE (MAS DE LA)? 1207 (don fait à l'abbaye de Cadouin).
- COLOMBA, h. c<sup>ne</sup> de Saint-Étienne-de-Puycorbier (A. Jud.).
- COLOMBIER (LE), h. et forge, c<sup>ne</sup> de Bayac.
- COLOMBIER (LE), c<sup>ne</sup> du Bugue. — *Al Colubier*, 1460 (L. Nof. 122).
- COLOMBIER (LE), h. c<sup>ne</sup> de la Feuillade (Chron. du Périg. 2, 21).
- COLOMBIER (LE), c<sup>ne</sup>, c<sup>ne</sup> d'Issigeac. — *Eccl. de Colombiera*, 1556 (panc. de l'év.).  
Patrons : saint Pierre et saint Paul.
- COLOMBIER (LE), h. c<sup>ne</sup> de la Roque-Gajac (B.).
- COLOMBIER (LE), c<sup>ne</sup> de Sagelat. — Anc. rep. noble.
- COLOMBIER (LE), h. c<sup>ne</sup> de Saint-Amand-de-Vern.
- COLOMBIER (LE), h. c<sup>ne</sup> de Saint-Avit-Sénieur, 1714 (Reconn.).
- COLOMBIER (LE), h. c<sup>ne</sup> de Saint-Raphaël.
- COLOMP, ruiss. c<sup>ne</sup> de Saint-Astier qui traverse la promenade du Triangle. — *Fossatus Colomp*, 1276 (Chron. du Périg. 1856).  
Une des trois fourches patibulaires de la seigneurie du chapitre était à cet endroit.
- COLONGE, h. c<sup>ne</sup> de Champagnac-de-Belair. — *Coulouge* (S. Post.).
- COLONGE, anc. dioc. auj. dép. du dép<sup>t</sup> de la Charente. — *Sanctus Marcialis de Colonges*, 1556 (panc. de l'év.). — *Coulonges*, 1732 (ponillé).
- COLONGE, h. c<sup>ne</sup> de Gorgnac (S. Post.). — *Coulonges*.
- COLONGE, h. c<sup>ne</sup> de Génis (A. Jud.).
- COLONGE, h. c<sup>ne</sup> de Montignac. — *Castrum de Colongis*, 1116 (Lesp. O. S. J.). — *Coulonges* (B.).  
Anc. rep. noble, dont la justice s'étendait sur plusieurs villages dans les paroisses d'Auriac, du Bas, du Cerf, de Fanlac et de Montignac, en 1760 (Alm. de Guy).
- COLONGE? près de Périgueux. — *Capella de Colonges*, archipr. de Quinta, 1382 (P. V. M.).
- COLONIE (LA), c<sup>ne</sup> de Cercles (A. Jud.).
- COLOSSIE (LA), c<sup>ne</sup> de Limeyrac, ténem. 1260 (ch. Mourcin).
- COLRIEYRE (LE)? c<sup>ne</sup> de Bersac. — *La Colricyra*, XII<sup>e</sup> siècle (O. S. J.).
- COLY, forêt s'étendant entre le Coly et la Vézère jusqu'à Aubas et Saint-Amand ; autrement nommé *Bois de la Bat* (B.).
- COLY, h. c<sup>ne</sup> de Bergerac.
- COLY, ruiss. formé par l'Hironde et la fontaine de la Dou et qui se jette dans la Vézère au bourg de Condat. — *Flumen del Coli*, 1451 (O. S. J.).
- COLY, h. et forge, c<sup>ne</sup> de Menesplet.
- COLY, c<sup>ne</sup>, c<sup>ne</sup> de Montignac. — *Coli*, 1450 (cart. de Saint-Amand-de-Coly).  
Patron : saint Raphaël ; coll. l'abbé de Saint-Amand-de-Coly.
- COLY, fief appart. à l'abbé de Saint-Amand. — *Castrum de Coly*, 1406 (Lesp. Saint-Amand-de-Coly).
- COLY, h. c<sup>ne</sup> de Saint-Laurent-des-Vignes (S. Post.).
- COLY (LANDES DE), étendue de pays couvert de bruyères aux environs de Thiviers (B.).
- COMARQUE, c<sup>ne</sup> de Sireuil. — *Hospitalis de Comarco*, 1116 (Lesp. vol. 35). — *Comarchia*, 1356. — *Comarca*, 1365 (Lesp. 88, Châtel. du Périg.).  
Anc. rep. noble donné au XII<sup>e</sup> siècle à l'ordre de Saint-Jean. — Une des ruines les plus imposantes du Périgord, présentant dans une même enceinte, mais séparés par un fossé profond de 8 mètres et large de 4, d'un côté le château primitif, et de l'autre une seconde construction appelée *la maison de Comarque*.  
Anc. châtel. ayant au XIV<sup>e</sup> siècle haute justice sur 3 paroisses : Marquays, Sireuil, Tanniès.  
Forêt.
- COMBALONIE, h. c<sup>ne</sup> de Saint-Félix-Mareuil (S. Post.).
- COMBAREAUX (LES), h. c<sup>ne</sup> de Mensignac (B.).

COMBAREL (LE), lieu-dit, c<sup>ne</sup> de Saint-Cibragnet (cad.).  
 COMBAREL (LE), lieu-dit, c<sup>ne</sup> de Saint-Martial-de-Nabirat (cad.).  
 COMBAREL (LE), lieu-dit, c<sup>ne</sup> de Vezac (cad.).  
 COMBARONIE, c<sup>ne</sup> de Saint-Crépin-de-Marcueil. — *Comberounie*, 1680 (Acte not.).  
 Anc. rep. noble.  
 COMBAS, h. c<sup>ne</sup> de Bourdeix (B.).  
 COMBAS, h. c<sup>ne</sup> de Vanxains (B.).  
 COMBAS (LAS), h. c<sup>ne</sup> de Saint-Paul-la-Roche (B.).  
 COMBAT, lieu appelé au *Combat*, par. de la Monzie, 1743 (Acte not.).  
 COMBAT ? terre, c<sup>ne</sup> de Vic, au *Combat des arènes* (État de sections, 1791).  
 COMBAUDRAN, h. c<sup>ne</sup> de Saint-Privat-d'Exideuil.  
 COMBE (LA), c<sup>ne</sup> de Beaussat, 1602 (Acte not.). — Anc. rep. noble.  
 COMBE (LA), h. c<sup>ne</sup> de Couze.  
 COMBE (LA), h. c<sup>ne</sup> du Coux (B.). — *Mans. de la Cumba sive el Garric*, 1463 (terr. de Bigaroque).  
 COMBE (LA), c<sup>ne</sup> de Douchapt. — *Maynam. de las Cumbas*, 1510 (inv. du Puy-Saint-Astier).  
 COMBE (LA), bois, c<sup>ne</sup> de Douzillac. — *Nemus voc. de la Cumba*, 1476 (Dives, I, 144).  
 COMBE (LA), h. c<sup>ne</sup> de Mensignac (B.).  
 COMBE (LA), c<sup>ne</sup> de Neuvic. — *Tenent. de las Cumbas*, 1507 (Périg. M. H. 41, 8).  
 COMBE (LA), c<sup>ne</sup> de Sargeac. — *Mans. voc. la Comba, Cumbas*, 1265 (O. S. J.).  
 COMBE (LA) h. c<sup>ne</sup> de Sarrazac (B.).  
 COMBE-AU-CROS (LA), h. c<sup>ne</sup> de Saint-Martin-le-Petit.  
 COMBE-BANERIE, anc. ténement, c<sup>ne</sup> de Saint-Pompon, 1744 (terr. de Saint-Pompon).  
 COMBE-BARBE, lieu-dit, c<sup>ne</sup> de Saint-Laurent-des-Bâtons, 1734 (Acte not.).  
 COMBE-BASSE, c<sup>ne</sup> de Saint-Jean-d'Ataux (Lesp. Baill. vol. 95).  
 COMBE-BAUGIER, h. c<sup>ne</sup> de Saint-Quentin-Marcillac (B.).  
 COMBE-BERTE ? c<sup>ne</sup> de Belvez. — *En Cumba Berta*, 1459 (Philipparie, 3).  
 COMBE-BOISSIÈRE, lieu-dit, c<sup>ne</sup> de Chavagnac (cad.).  
 COMBE-BOUCHIÈRE, vallon, c<sup>ne</sup> d'Atur. — *Comba Boschiera*, 1343 (Périg. M. H. 41, 4). — *Combe Boschiera* (Lesp.).  
 COMBE-BROUSSEY, friche et bois, c<sup>ne</sup> de Coursac (A. Jud.).  
 COMBE-BRÛLÉE, lieu-dit, c<sup>ne</sup> de Villeteureix (cad.).  
 COMBE-BRUNE, près de Saint-Mayme, c<sup>ne</sup> de Mauzac. — *Mansus voc. Comba Bruna*, 1463 (terr. de Mauzac).  
 COMBE-BRUNE, ruiss. et lieu-dit, c<sup>ne</sup> de Saint-Aigne, auprès du village de la Rivière (Not. de Lanq. 1740).  
 COMBE-BRUNE, ruisseau, c<sup>ne</sup> de Verdon, 1773 (Not. de Lanquais).

Dordogne.

COMBE-CAPELLE, h. c<sup>ne</sup> de Saint-Avit-Senieur (S. Post.).  
 COMBE-CARDINALE, lieu-dit, section D, c<sup>ne</sup> de Lanquais.  
 COMBE-CAUSSIÈRE, lieu-dit, c<sup>ne</sup> de Prats-de-Belvez (A. Jud.).  
 COMBE-CAVE OU COMBE-DE-GALLE, c<sup>ne</sup> de Brassac (inv. du Puy-Saint-Astier).  
 COMBE-CAUVÈRE, lieu-dit, c<sup>ne</sup> de Mensignac (B.).  
 COMBE-D'AFFET, c<sup>ne</sup> de Prats-de-Belvez (A. Jud.).  
 COMBE-D'AILLAT, h. c<sup>ne</sup> de Gaulegeac (S. Post.).  
 COMBE-D'ALBERT ? c<sup>ne</sup> de Monestayrol. — *Maynam. voc. del Combal Albert*, 1335 (Lesp. vol. 79).  
 COMBE-D'ALLAT, c<sup>ne</sup> d'Azerat (A. Jud.).  
 COMBE-D'ASTIER, lieu-dit, c<sup>ne</sup> de Pressignac, 1726 (Not. de Mouleydier).  
 COMBE-DE-BANES, vallon, c<sup>ne</sup> de Lanquais.  
 COMBE-DE-BANES, vallon, c<sup>ne</sup> de Payzac.  
 COMBE-DE-BRAGUE, éc. c<sup>ne</sup> de Beynac (B.).  
 COMBE-DE-COCHE, c<sup>ne</sup> des Lèches, 1695 (Acte not.).  
 COMBE-DE-COMTE, taillis, c<sup>ne</sup> de Meyral (cad.).  
 COMBE-DE-COURSAC, lieu-dit, c<sup>ne</sup> de Saint Martin-des-Combes (A. Jud.).  
 COMBE-DE-CUGNAC, lieu-dit, c<sup>ne</sup> de Saint-Avit-Senieur, 1714 (Reconn.).  
 COMBE-DE-DOME, lieu-dit, c<sup>ne</sup> de Gaulegeac.  
 COMBE-DE-FAUX, éc. c<sup>ne</sup> de la Linde (B.).  
 COMBE-DE-FAYSSOLLE, anc. ténement, c<sup>ne</sup> de Saint-Pompon, 1744 (terr. de Saint-Pompon).  
 COMBE-DE-FERRAND, m. isolée, c<sup>ne</sup> d'Alès (S. Post.).  
 COMBE-DE-FERRAND, c<sup>ne</sup> de Celle, tenance (dénombr. de Montardit).  
 COMBE-DE-FORDOS ? c<sup>ne</sup> de Mauzac, à Millac, 1462 (Philipp. 64).  
 COMBE-DE-GATET, h. c<sup>ne</sup> de Marcillac (B.).  
 COMBE-DE-GRIFFOULET, lieu-dit, c<sup>ne</sup> de Paunac, 1781 (Acte not.).  
 COMBE-DE-GUIROU, c<sup>ne</sup> de Saint-Cyprien (A. Jud.).  
 COMBE-DE-LA-BARDE, lieu-dit, c<sup>ne</sup> de la Monzie. — *Cumba de la Barda*, 1460 (Liv. Nof. 46).  
 COMBE-DE-LA-CHAPELLE ? c<sup>ne</sup> de Grignol. — *Cumba voc. de la Chapelà*, 1471 (Dives, 1).  
 COMBE-DE-LA-DAME, lieu-dit, c<sup>ne</sup> de Couze (cad.).  
 COMBE-DE-L'AGLAND, taillis, c<sup>ne</sup> de Saint-Georges-de-Blancanès (A. Jud.).  
 COMBE-DE-LAMISLAC ? — *Comba de Lamislac prope pontem voc. Peyrat*, 1403 (Dives, 1).  
 COMBE-DE-LA-MONGIE-DU-TOULON, c<sup>ne</sup> de Périgueux. — *Loco dicto la Comba de la Mongia del Tolon*, 1350 (ch. Mourcin).  
 COMBE-DE-LARMANDIE, c<sup>ne</sup> de Pressignac. — *Combe de Larmandie*, 1726 (Acte not.).  
 COMBE-DE-L'AURIVAL, c<sup>ne</sup> du Coux (cad.).  
 COMBE-DE-MALET, terr. c<sup>ne</sup> de Capdrot (cad.).

- COMBE-DE-MARTEL? c<sup>ne</sup> de Sagelat. — *En Comba de Martel*, 1480 (Belvez).
- COMBE-DE-MAUGIS, lieu-dit, c<sup>ne</sup> de Saint-Avit-Senieur, 1714 (Reconn.).
- COMBE-DE-MAUVOISIN, lieu-dit, c<sup>ne</sup> de Saint-Martin-de-Fressengeas (cad.).
- COMBE-DE-PEJAU, lieu-dit, c<sup>ne</sup> de Castelnaud (cad.).
- COMBE-DE-PRESSOUILLÉ, c<sup>ne</sup> de Pressignac, 1726 (Acte not.).
- COMBE-DE-PUCH-AGUDEL? c<sup>ne</sup> de Belvez. — *Cumba de Puech Agudel*, 1351 (arch. de la Gir. Belvez).
- COMBE-DE-PUY-CHOUVAL? c<sup>ne</sup> de Brouchaud. — *Cumba de Puy Chouval*, 1457 (Lesp. 77, terr. de Vaudre).
- COMBE-DE-ROUFIAC, lieu-dit, c<sup>ne</sup> de Saint-Laurent-de-Castelnaud (cad.).
- COMBE-DE-SAINT-FRANÇOIS, lieu-dit, c<sup>ne</sup> de Calès (cad.).
- COMBE-DE-SALVANJOU, c<sup>ne</sup> de Périgueux. — *Cumba de Salvanjo*, 1247 (bibl. de Périgueux, reg. de la Charité).
- COMBE-DE-SATAN, h. c<sup>ne</sup> de Vert-de-Biron (S. Post.).
- COMBE-DES-AUVERGNATS, forêt d'environ 30 hectares, arrond. de Sarlat (état d'assiette de 1807).
- COMBE-DES-CHARMES, c<sup>ne</sup> de Calviac. — *Cumba dels Chalpres*, 1479 (arch. de Paluel).
- COMBE-DES-DAMES, h. c<sup>ne</sup> de Périgueux (A. Jud.).
- COMBE-DES-DAMES, lieu-dit, c<sup>ne</sup> de Saint-Laurent-de-Castelnaud (cad.).
- COMBE-DES-MALADES, aux env. de Périgueux. — *Cumba de ur Malaytes* (Lesp. Dénom. au xiv<sup>e</sup> siècle).
- COMBE-DES-MALETS, c<sup>ne</sup> de Vic, 1649 (Reconn.).
- COMBE-DES-PORTS, bois, c<sup>ne</sup> de Blis-et-Born (A. Jud.).
- COMBE-DE-SIÈVE, lieu, c<sup>ne</sup> de Turnac.
- COMBE-DU-CERN, vallon, c<sup>ne</sup> de Coursac. — *Combe del Sern*, 1409 (Liv. N. de Périgueux). — *Combe du Cern* (B.).
- COMBE-DU-CURÉ, c<sup>ne</sup> de Beynac, à Cazenac (cad.).
- COMBE-DU-CURÉ, lieu-dit, c<sup>ne</sup> de Sainte-Croix-Mareuil (A. Jud.).
- COMBE-DU-MAS, h. c<sup>ne</sup> de Laroque-Gajac (A. Jud.).
- COMBE-DU-PRIEUR, lieu-dit, c<sup>ne</sup> de Fontaines (cad.).
- COMBE-FERRÉE, taillis, c<sup>ne</sup> de Saint-Mayme-de-Péreyrol (A. Jud.).
- COMBE-FERRIÈRE, lieu-dit, c<sup>ne</sup> de Couze (cad.).
- COMBE-FONT-BOUYSSON, lieu-dit, c<sup>ne</sup> de Saint-Amand-de-Vern (A. Jud.).
- COMBE-FRÈGE, c<sup>ne</sup> de Douville, 1615 (Acte not.).
- COMBE-FRINGACD, lieu-dit, c<sup>ne</sup> de Saint-Félix-de-Villadeix, 1695 (Acte not.).
- COMBE-FROIDE, h. c<sup>ne</sup> de Ligneux (S. Post.).
- COMBE-GARISSADE, lieu-dit, c<sup>ne</sup> de Saint-Félix (A. Jud.).
- COMBE-GELADE, h. c<sup>ne</sup> de Marnac (B.). — *Jalade* (cad.).
- COMBE-GRANAL, grotte à 1 kil. de Dome. Elle ren-
- ferme des silex taillés de main d'homme. — *Combe Grenant* (Jouannet, *Statist. de Sarlat*).
- Elle s'ouvre sur le versant Est du roc Pelissié et au sommet du coteau dit *Grail* (Audierne, *L'Age de pierre en Périgord*).
- COMBE-GRIMARD, c<sup>ne</sup> de Saint-Laurent-des-Bâtons, près de Cantelauvette, 1650 (Acte not.).
- COMBE-JADOUILLE, h. c<sup>ne</sup> de Mauzens (B.).
- COMBE-JOLIVE, c<sup>ne</sup> de Léguillac-de-Cercle (B.).
- COMBE-LA-BELLE, h. c<sup>ne</sup> de Carsac-Sarlat (B.).
- COMBE-LA-RUE, éc. c<sup>ne</sup> d'Azerat (B.).
- COMBE-LA-SALLE, lieu-dit, c<sup>ne</sup> de Carsac.
- COMBE-LONGUE, h. c<sup>ne</sup> de Besse (B.).
- COMBE-LONGUE, h. c<sup>ne</sup> de Monsaguel (B.).
- COMBE-LONGUE? c<sup>ne</sup> de Razac-sur-l'Île. — *Comba del Longeiro*, 1278 (Lesp. 81, n<sup>o</sup> 36).
- COMBE-LOUBASSE? c<sup>ne</sup> du Coux. — *Comba Loba*, 1371 (ch. Mourcin). — *Vilatg. de Cumba Lobassa*, 1463 (arch. de la Gir. Bigaroque).
- COMBE-LOUBATIÈRE, lieu-dit, c<sup>ne</sup> de Saint-Cibragnet, 1688 (O. S. J. Condat).
- COMBE-LOERDAL, lieu-dit, c<sup>ne</sup> de Manaurie (B.).
- COMBE-LOUVE? c<sup>ne</sup> de Champsevinel.
- COMBE-MALBES, lieu-dit, c<sup>ne</sup> de Marcillac (A. Jud.).
- COMBE-MALE, lieu-dit, c<sup>ne</sup> de Grives (cad.).
- COMBE-MALESSE, vallon, c<sup>ne</sup> de Lanquais.
- COMBE-MARIE, h. c<sup>ne</sup> de Saint-Martin-d'Albarède (S. Post.).
- COMBE-MARQUE, c<sup>ne</sup> de Couze, 1685 (cad.).
- COMBE-MARTEL, c<sup>ne</sup> de Campagne. — Un des trois rep. nobles entre lesquels était partagée la seign. de Campagne, 1756 (arch. de la Gir. Mém. sur cette seign.).
- COMBE-MAUREL, lieu-dit, c<sup>ne</sup> de Saint-Marcel.
- COMBE-MELOSE? c<sup>ne</sup> de Sagelat. — *En Cumba Melosa*, 1472 (Belvez).
- COMBE-MEUGE? c<sup>ne</sup> de Sainte-Alvère. — *Cumba et Castel de Meuga*, 1459 (Liv. Nof.).
- COMBE-MEUNIER, h. c<sup>ne</sup> de Montagnier (B.). — *La Moz-naria*, 1319 (Périg. M. H. 41, 2).
- COMBE-MOLIERE, h. c<sup>ne</sup> de Beaumont. — *Combe Moulères*, 1662 (Acte not.).
- COMBE-NEGRE, lieu-dit, c<sup>ne</sup> de Bourg-de-Maisons (cad.).
- COMBE-NEGRE, c<sup>ne</sup> de Liméjous. — *Combe Negra*, 1467 (arch. de Paluel).
- COMBE-NEGRE, lieu-dit, c<sup>ne</sup> de Meyral (cad.).
- COMBE-NEGRE, c<sup>ne</sup> de Saint-Aquilin (B.). — *Combe Nègre*, 1510 (ch. Mourcin).
- Anc. fief.
- COMBE-NEGRE, c<sup>ne</sup> de Saint-Félix-de-Villadeix, 1670 (Acte not.).
- COMBE-NEGRE, lieu-dit, c<sup>ne</sup> de Saint-Félix-Mortemart (A. Jud.).

COMBE-NEGRE, h. c<sup>ne</sup> de Tocane (B.).  
 COMBE-NEGRE, lieu-dit, c<sup>ne</sup> de Veyrignac (cad.).  
 COMBE-NEGUE-TYRAN ? c<sup>ne</sup> du Bugue ? — *Cumba Negue tyrano*, 1475 (Liv. Nof. p. 108).  
 COMBE-NONDOYNE ? c<sup>ne</sup> de Capdrot. — *Cumba dicta Nondoyna*, 1462 (Philipparie, 162).  
 COMBE-PEYRE, h. c<sup>ne</sup> de Boulazac, 1679 (Dénombr. de Périgueux).  
 COMBE-PEYROUZE, lieu-dit, c<sup>ne</sup> de Castelnaud (C.).  
 COMBE-POSSONENQUE ? c<sup>ne</sup> du Coux. — *Cumba Possonenca*, 1463 (arch. de la Gir. Bigaroque).  
 COMBE-QUEUCHE, lieu, c<sup>ne</sup> d'Aubas.  
 COMBE-REDONDE, h. c<sup>ne</sup> de Saint-Julien-de-Bourdeille (B.).  
 COMBE-REDONDE, c<sup>ne</sup> de Vallereuil. — *Comba Redonda*, 1299 (Périg. M. H. 1).  
 COMBE-ROQUE, c<sup>ne</sup> de Sagelat. — *Cumba dicta de Roquo*, 1462 (arch. de la Gir. Philipparie, 97).  
 COMBE-R... ? c<sup>ne</sup> de Mensignac. — *M. de la Comba Rossencha*, 1502 (Dives, 2).  
 COMBE-ROSSIGNOL, lieu-dit, c<sup>ne</sup> de Meyral (cad.).  
 COMBEROUNIE (LA), c<sup>ne</sup> de Bourdeilles, 1689 (Acte not.). — Rep. noble.  
 COMBEROUNIE (LA), lieu-dit, c<sup>ne</sup> de Lanquais. — *A la Comberougne* (cad.).  
 COMBE-ROUSSAL, lieu-dit, c<sup>ne</sup> de la Cassagne (cad.).  
 COMBE-ROUSSELLE, c<sup>ne</sup> de Tréclissac (Lesp. Dénom. au XIV<sup>e</sup> siècle). — *Mansus Rocelli*, 1285 (Périg. M. H. 41, 2).  
 COMBES (LES), h. c<sup>ne</sup> d'Allemans (B.).  
 COMBES (LES), habit. c<sup>ne</sup> de Beaussat.  
 COMBES (LES), h. c<sup>ne</sup> de Castelnaud (B.).  
 COMBES (LES), c<sup>ne</sup> de Journiac. — *Factum de las Cumbas* (Liv. Nof. p. 78).  
 COMBES (LES), c<sup>ne</sup> de Rouffignac. — *Las Cumbas*, 1350 (ch. Mourcin).  
 COMBES (LES), h. c<sup>ne</sup> de Saint-Amand-de-Villadeix. — *Las Cumbas aliàs de Fon Marty*, 1520 (ch. Mourcin).  
 COMBES (LES), c<sup>ne</sup> de Saint-Félix ? — *Las Combas*, 1341 (Périg. M. H. 1).  
 COMBES (LES), h. c<sup>ne</sup> de Saint-Laurent-sur-Manoire. — *Mansus de las Combas*, 1496 (ch. Mourcin).  
 COMBE-SAINT-MARTIN, c<sup>ne</sup> de Montagnac-de-Crempe, au village de Cause, 1678 (Acte not.).  
 COMBE-SAINT-SOUR, c<sup>ne</sup> de Terrasson, 1680, près du bois de Bonimon (O. S. J.).  
 COMBESCOÛRE, vallon, c<sup>ne</sup> de Vic, 1649 (Acte not.).  
 COMBE-SOULLAC, lieu-dit, c<sup>ne</sup> de Beauregard-Terrasson (cad.).  
 COMBESQUER, lieu-dit, c<sup>ne</sup> du Bugue (A. Jud.).  
 COMBE-SUBERT, c<sup>ne</sup> de Creysse. — *Comba Subari*, 1460 (Liv. N. 123).

COMBETE, h. c<sup>ne</sup> de Lavaur (B.).  
 COMBE-VALENTIE, anc. tènement, c<sup>ne</sup> de Saint-Pompon, 1744 (terr. de Saint-Pompon).  
 COMBE-VERDE, lieu-dit, c<sup>ne</sup> de Villeteureix (cad.).  
 COMBE-VEYSSIÈRE, c<sup>ne</sup> de Saint-Sauveur, 1727 (Not. de Mouleydier).  
 COMBETRANCHE-ET-ÉPELUCHE, c<sup>ne</sup>, c<sup>no</sup> de Ribérac. — *L'Espital de Cumba Ayzencha*, XIII<sup>e</sup> siècle (O. S. J.). — *Combayrencha*, 1373 (Lesp. O. S. J.). — *Combeyranchia*, 1380 (Lesp. 10).  
 Voc. Saint-Jean-Baptiste. — Anc. comm<sup>ne</sup> de l'ordre de Saint-Jean.  
 COMBEYROL, h. c<sup>ne</sup> de Jumillac.  
 COMBEYS, éc. c<sup>ne</sup> de Chantérac. — *Hospitalis de Cobes*, 1178 (arch. de Saint-Astier). — *Loospital de Combey*, 1509 (inv. du Puy-Saint-Astier). Les appartenances de cette maison hospitalière avaient les confrontations suivantes : Pertinentiæ de Puy-Feraud, pougea quo itur de Puy-Crole versus nostram Dominam de Perducax, iter quo itur de Albaterrâ versus Mensuriacum (sans doute Mensignacum), et pertinentiæ de Charrieras, 1490 (O. S. J.).  
 COMBEYTOU, anc. nom d'une partie du bourg de Manzac (Dives).  
 COMBIERS, anc. dioc. de Périgueux, auj. du dép<sup>t</sup> de la Charente. — *Combes* (pouillé du XIII<sup>e</sup> siècle). — *Comberium*, 1380 (P. V. M.).  
 Le chap. de la Rochebeaucourt était collateur.  
 COMBIERS, c<sup>ne</sup> de Saint-Aquilin, 1504 (inv. du Puy-Saint-Astier).  
 COMBIERS, h. c<sup>ne</sup> de Saint-Paul-la-Roche (S. Post.).  
 COMBILLE (LA), c<sup>ne</sup> de Baneuil. — *Terra voc. de Combillo* (Liv. Nof. 72).  
 COMBILLE (LA), c<sup>ne</sup> de la Chapelle-au-Bareil.  
 COMBINS, h. c<sup>ne</sup> de Saint-Paul-de-Serre. — *Tenentia de Combeus, Cumbeus*, 1471 (Dives, 1).  
 COMBOUX, h. c<sup>ne</sup> de Saint-Jory-de-Chalais, 1475 (Not. de Périg.).  
 COMBRAISE (A), terre, c<sup>ne</sup> de Saint-Jory-las-Bloux (A. Jud.).  
 COMBREN, h. c<sup>ne</sup> de Jumillac.  
 COMMANDERIE (LA), terre, c<sup>ne</sup> de Fontenilles (cad.).  
 COMMANDERIES de l'ordre de Saint-Jean de Jérusalem en Périgord. Elles portaient le nom de *Præceptoris domus hospitalis Sancti Johannis Hierosolymitani. Espital, Hospital*, et en français *Hôpital*. Les commanderies avaient dans leur dépendance des maisons inférieures nommées *Annexæ, Grangie*, et relevaient, à une seule exception près, du grand prieuré de Toulouse; elles étaient réparties sur tout le territoire. Les principales étaient : Andrivaux, la Ganéda, Chante-Geline, Combeyrenche, Condat-



- sur-Vézère, Château-Miscier et Mortemar, Fraysse et Puylautier, Falgueyrac et Monguyard, Puymartin et Jumillac, la Roche-Saint-Paul, la Salvétat-Grasset, Saint-Naixent et ses annexes de Naussanes, Lembras et Pontbone, le Temple-la-Guyon et de l'Eau, Sargeac, Soulet et Poutarnaud, Saint-Avit-de-Fumadières et Bonneville, Saint-Michel-la-Rivière et le Temple-d'Eyssart. Il y a eu encore des maisons, mais secondaires, à Angoisse, Combeys près Chantérac, Cours-de-Piles, Molières, Sermet, Fontenilles, etc. etc.; le château de Comarque avait été donné à l'ordre au commencement du XII<sup>e</sup> siècle, mais il fut promptement aliéné.
- Toutes ces maisons appartenaient dans l'origine aux Templiers; lorsqu'ils furent supprimés, au XIV<sup>e</sup> siècle, le roi Philippe le Bel les donna à l'ordre de Saint-Jean.
- COMANDERIES (LES CHAUMES DES), friche, sect. E, 179, c<sup>ne</sup> de Saint-Pierre-d'Eyraud (A. Jud.).
- COMMEYMES (LES), c<sup>ne</sup> de Périgueux (A. Jud.).
- COMMUNIÈRE (AL), bois taillis, c<sup>ne</sup> de Capdroit (A. Jud.).
- COMMUNAL? c<sup>ne</sup> de Sainte-Alvère. — *L'Ort Communal*, 1480 (Liv. Nof. p. 93).
- COMMUNAUX (LES), h. c<sup>ne</sup> de Saint-Vincent-de-Paluel (B.).
- COMORAN? c<sup>ne</sup> de Saint-Jean-d'Ataux. — *Tenem. de Comoran*, 1490 (Lesp. 95).
- COMPAUZIEU, h. c<sup>ne</sup> de Saint-André-et-Alas (B.).
- COMTAL? — *Podium Comptal; Terra Comptal ultra Dordoniam*, 1224 (Lesp. 70, Mais. de Périgueux).
- COMTAL? — *Nemus de Comptal*, 1324 (Gaignères, don de Miremont).
- COMTAL (ROC DE), éc. c<sup>ne</sup> de Cause, au lieu-dit *les Granges-de-Compte*, 1684 (Acte not.).
- COMTARIE (LA), h. c<sup>ne</sup> d'Azerat (A. Jud.).
- COMTARIE (LA), h. c<sup>ne</sup> de Fouguerolles (A. Jud.).
- COMTARIE (LA), h. c<sup>ne</sup> de Mortemart. — *Mans. de la Comtaria*, 1409 (O. S. J.).
- COMTE, h. c<sup>ne</sup> de Saint-Marcel, 1582 (Acte not.).
- COMTE (MAS LE), domaine dépendant du château de Payzac-Nontron (A. Jud.).
- COMTES (LES), h. et m<sup>ns</sup>, c<sup>ne</sup> de Saint-Crespin-Marcuil.
- COMTIE, h. c<sup>ne</sup> de Coulaures. — *Noble Hospice de Comtia, du lieu de Coulaures*, 1486 (Lesp.). — *Conty*, 1720 (Acte not.).
- Anc. rep. noble.
- COMTIE (LA), h. c<sup>ne</sup> de Boisseuil (A. Jud.).
- COMTIE (LA), h. c<sup>ne</sup> de la Cassagne (B.).
- COMTIE (LA), lieu, c<sup>ne</sup> d'Estissac.
- COMTIE (LA), anc. rep. noble, sur la motte du château de Grignol. — *Maynam. de la Comptia*, 1471 (Dives, 1, 77).
- COMTIE (LA), c<sup>ne</sup> d'Issac. — *Le Mas de la Comtia*, 1480 (Lesp. 87). — *Comptie*, 1712 (Acte not.).
- COMTIE (LA), h. et dom. c<sup>ne</sup> de Saint-Gery (A. Jud.). — *La Comptie*, 1747 (Acte not.).
- COMTIE (LA), h. c<sup>ne</sup> de Sainte-Radegonde (A. Jud.).
- COMTIE (LA), c<sup>ne</sup> de Saint-Sauveur-Bergerac. — *Maynam. de la Comtia*, 1460 (Liv. Nof. 50).
- CONCARIA, bois, c<sup>ne</sup> de Villamblard.
- CONCHARUM? anc. paroisse dépendant de la châtellenie de Beaumont, selon la teneur des coutumes de cette ville, 1272. — Localité inconnue.
- CONCHAT, h. c<sup>ne</sup> de Sainte-Trie. — *Podium de Conchis* (cart. de Dalon).
- CONDAMINE (LA), lieu-dit, c<sup>ne</sup> de Beaugard-Terrasson (cad.).
- CONDAMINE (LA), c<sup>ne</sup> du Bugue. — *En las Condaminas*, 1457 (Liv. Nof. p. 18).
- CONDAMINE (LA), h. c<sup>ne</sup> de Lanquais, 1603 (Acte not.).
- CONDAMINE (LA), h. c<sup>ne</sup> de Marquay.
- CONDAMINE (LA), h. c<sup>ne</sup> de Saint-Germain-des-Prés (S. Post.).
- CONDAMINE (LA), h. c<sup>ne</sup> de Sainte-Mundane, 1497 (arch. de Fénelon).
- CONDAMINE (LA), lieu-dit, c<sup>ne</sup> de Saint-Pompon, 1744 (terr. de Saint-Pompon).
- CONDAT, c<sup>ne</sup>, c<sup>ne</sup> de Champagnac. — *Condat*, 1175 (cart. de Chancelade). — *Condacum* (pouillé, Lesp. v. 27). — *Condatum prope Brantholmum*, 1365 (Lesp. Châtell.). — *Condat-sur-Tricou; Condat*, 1670 (rôle pour la taille, coll. de Lanquais). — *Condac* (B.).
- Condat était au XIII<sup>e</sup> siècle un archevêque dont le titre a été porté depuis à Champagnac. — Le pricuré de Saint-Nicolas de Condat dépendait de l'abb. de Brantôme. — Paroisse hors châtellenie au XIV<sup>e</sup> siècle. — Patron : saint Étienne.
- Anc. rep. noble mouvant de la châtell. de Nontron.
- CONDAT, h. c<sup>ne</sup> de Bergerac.
- CONDAT-SUR-VÉZÈRE, c<sup>ne</sup>, c<sup>ne</sup> de Terrasson. — *Condac* (pouillé du XIII<sup>e</sup> siècle). — *Hospitalis de Condat*, 1239 (arch. de Terrasson). — *Condatum en Coli*, 1456 (O. S. J.).
- La comm<sup>ne</sup> de Condat devint la maison principale de l'ordre de Saint-Jean en Périgord; elle avait haute justice sur la par. 1760 (Alm. de Guy.).
- Patron : saint Roch.
- CONFRÉRIE (A LA), terre, c<sup>ne</sup> de Saint-Antoine-du-Breuil (arch. de la Gir. terr. de Montravel, 1624).
- CONE, anc. paroisse, c<sup>ne</sup> de Bergerac. — *Cona*, 1385 (Lesp.). — *La Conne-lex-Bergerac; la Cosne*, 1625 (Acte not.).
- CONE (LA), ruiss. qui prend sa source à Poujol, passe

- à la Barde et se jette dans la Dordogne. — *Rivus de Coma*, 1281 (coll. de Lanquais). — *Cona*, 1464 (*ibid.*).
- CONC-DE-LA-BARDE, c<sup>ne</sup>, c<sup>ne</sup> d'Issigeac. — *Campna*, 1385 (Lesp. Rôle des paroisses dépend. de la baylie de Gardone). — *Compne* (châtell. du Périgord, arch. de Pau).  
Patron : saint Laurent.
- CONC-MORTE, bras de la Conc, allant de la Barde à Canteloube. — *R. de Cona Vielha*, 1509 (O. S. J.).
- CONES (LAS), lieu-dit, c<sup>ne</sup> de Faux, 1771 (arpent. de Faux).
- CONFOULENS, taillis, c<sup>ne</sup> de la Chapelle-Gonaguet (A. Jud.).
- CONNÉZAC, c<sup>ne</sup>, c<sup>ne</sup> de Nontron. — *S. Martinus de Conazac* (pouillé du XIII<sup>e</sup> siècle). — *Conazacum*, 1365 (Lesp. Châtell.).  
Anc. rep. noble mouv. de la châtell. de Nontron. depuis ayant haute justice sur la par. et Hautefaye, 1760 (Alm. de Guy.). — Patron : saint Laurent.
- CONNÉZAC (SAINT-VINCENT-DE-), c<sup>ne</sup>, c<sup>ne</sup> de Neuvic. — *Cornazac* (pouillé du XIII<sup>e</sup> siècle). — *Conazacum*, 1365 (Lesp. Châtell.).  
Anc. rep. noble mouvant de la châtell. de Ribérac, ayant haute justice sur la par. 1760 (Alm. de Guy.).
- CONQUILHADES (LES), h. c<sup>ne</sup> du Coux. — *Mans. de las Conolhadas*, 1463 (arch. de la Gir. Bigaroque).
- CONQUELARYE (LA)? c<sup>ne</sup> de Saint-Pierre-de-Chignac. — *Tenance de la Conquelarye*, 1678 (Acte not.).
- CONQUÊTE (LA HAUTE et LA BASSE), h. c<sup>ne</sup> de Saint-Michel-du-Double (cad.).
- CONQUÊTE (PAYS DE NOUVELLE), territoire sur la Dordogne comprenant les villes de Pujols, Rauzan, Sauveterre, Castillon, Sainte-Foy, Gensac (Gironde) et Montravel (Dordogne) (Chron. Bourdeloise).
- CONQUÊTE (TERRE DE LA), autrement *la Double* (atlas de Blaeu).
- CONQUILHAUX (LES)? c<sup>ne</sup> de Paunac, 1755 (Acte not.).
- CONRÉEN? c<sup>ne</sup> de Rouillas. — *Bordaria Conreencha*, 1100 (cart. de Sainte-Marie de Saintes).
- CONSTANCIE (LA), h. c<sup>ne</sup> de Bergerac. — *El tenh de la Costensia; las Constantias*, 1450 (Liv. Nof. 57).
- CONSTANCIE (LA), lieu-dit, c<sup>ne</sup> de Chassagne (cad.).
- CONSTANCIE (LA), h. c<sup>ne</sup> de Saint-Félix-la-Linde. — *Ten. de las Constancias*, 1730 (Acte not.).
- CONSTANCIÉS (LES), sect. de la c<sup>ne</sup> de Coux. — *Las Constancias*, 1473 (arch. de la Gir. Bigaroque).  
Anc. rep. noble.
- CONSTANTINE (LA)? — *M. de la Constantina*, 1277 (Lesp. Donat. par la seign. de Limeuil).
- CONSULAT (MAISON DU), à Périgueux. — *Domus voc. lo Cossolat*, 1332 (Rec. de tit. p. 232). — *Camera consularis communitatis vill. et civ. Petrag.* 1400 (Périgueux, Rec. de titres, 466).
- CONTERAC, h. c<sup>ne</sup> de Ladornac (B.).
- CONTERIE (A), terre, c<sup>ne</sup> de Fauguerolles (A. Jud.).
- CONTERIE (LA), h. c<sup>ne</sup> de Nanteuil-de-Bourzac (B.).
- COQUILLE (LA), c<sup>ne</sup>, c<sup>ne</sup> de Jumillac-le-Grand.
- COQUILLE (LA), h. c<sup>ne</sup> de Mareuil (S. Post.).
- COQUILLE (LA), éc. c<sup>ne</sup> de Périgueux. — *La Coquille*, 1708 (Acte not.).
- COQUILLE (LA), h. c<sup>ne</sup> de Sainte-Marie-de-Frugie (S. Post.).
- COQUILLE (LA), h. c<sup>ne</sup> de Saint-Médard-de-Gurson.
- COQUILLE (LA), c<sup>ne</sup> de Saint-Priest-les-Fougères. — *Tenem. de la Cogula*, 1311 (Lesp. Abb. de Peyrouse).
- COQUILLE (LA), li. c<sup>ne</sup> de Thiviers.
- COQUILLERIE (LA), h. c<sup>ne</sup> de Saint-Sernin-de-Reillac (B.).
- COR (LE), sect. de la c<sup>ne</sup> de Saint-Avit-Sénieur (cad.). — *Cors* (B.).
- CORAIL, habit. c<sup>ne</sup> de Queyssac (S. Post.).
- CORAIL? c<sup>ne</sup> de Tocane. — *La Coralía*, 1316 (Périg. M. H. 41, 2).
- CORBIAC, habit. c<sup>ne</sup> de Lembras.
- CORDAS (LA)? c<sup>ne</sup> de Saint-Astier? — *Nemus de las Cordas*, 1298 (Périg. M. H. 41, 1).
- CORDEGAYRE? c<sup>ne</sup> du Bugue. — *La Pica de Cordegayre*, 1485 (Liv. Nof. p. 21).
- CORDELIERS, éc. c<sup>ne</sup> d'Agonac (B.).
- CORES (LES), h. c<sup>ne</sup> de Saint-Martin-de-Gurson.
- CORGNAC, c<sup>ne</sup>, c<sup>ne</sup> de Thiviers. — *Cornhac* (pouillé du XIII<sup>e</sup> siècle). — *Cornhacum*, 1408 (Lesp. 46). — *Curnhac*, 1727 (Acte not.).  
Patron : saint Front.
- CORGNAC? c<sup>ne</sup> de Puyguilhén, XIII<sup>e</sup> siècle. — *Mansus Cornac* (Ms. de Wolf. n<sup>o</sup> 230).
- CORMASAC, c<sup>ne</sup> d'Ajat, c<sup>ne</sup> de Thenon. — *Hospicium de Cormasaco*, 1365 (Lesp. Homm.).  
Anc. rep. noble.
- CORN, c<sup>ne</sup> de Bars. — *Repayrium de Cornu pro loco Sancti Michaelis*, 1396 (Lesp. Homm. 26).  
Anc. rep. noble.
- CORN, fief dans la ville de Montignac-sur-Vézère. — *Maison de Cornu*, 1365 (Lesp. 26, Homm.).
- CORNADOR, ruelle à Périgueux (Dénom. au XIV<sup>e</sup> siècle).
- CORNADOR (MAS DE), c<sup>ne</sup> de la Cropte, 1326 (Généal. de la Cropte).
- CORNALE? à Sainte-Eulalie-de-Breuil. — *Loc apelat En Cornale*, 1456 (terr. de Montravel, n<sup>o</sup> 5).
- CORNAZAC, éc. c<sup>ne</sup> de Nanteuil-de-Bourzac (B.).
- CORNECUL, village. — Voy. CAMPAGNAC.
- CORNE-CUL (A), emplacement contre une partie fortifiée de l'église de Beaumont.

- CORNÉDIE (LA), h. c<sup>ne</sup> de Saint-Avit-de-Vialard. — *La Cournebie*, 1590 (Acte not.).
- CORNE-GUERRE, h. c<sup>ne</sup> de Brassac. — *Corneguerra* (cart. de la Sauve). — *Cornaguerra*, 1496 (Périg. M. H. 41, 1).  
Anc. rep. noble.
- CORNEILLE, h. c<sup>ne</sup> de Champagnac-de-Bel (A. Jud.).
- CORNEILLE? h. c<sup>ne</sup> de Champagne (B.). — *Mans. de Cornuelha*, 1463 (O. S. J.).
- CORNÉTIÉ (LA), h. c<sup>ne</sup> d'Eyzerat.
- CORNIÈRES (LES). — *Les Cornières* de la rue Notre-Dame, à Montpazier (not. de Faux).  
Nom générique donné aux arcades couvertes qui entourent les quatre côtés de la place publique des villes neuves ou bastides construites au XIII<sup>e</sup> siècle.
- CORNIL (MOULIN DE), c<sup>ne</sup> de Sainte-Mundane.
- CORNILLE, h. c<sup>ne</sup> de Saint-Sébastien.
- CORNILLE, c<sup>ne</sup>, c<sup>na</sup> de Savignac-les-Églises. — *Cornilla* (pouillé du XIII<sup>e</sup> siècle). — *Cornilha* (P. V. M.). — *Cornillie*, 1670 (Acte not.).  
Patron : saint Chamassy; coll. l'évêque.
- CORNOUS, h. c<sup>ne</sup> de Bancuil. — *Maynam. de Cornuolo, Cornuolo, Corna Ola* (Liv. Nof. 61, 76, 69). — *Courmiolle* (cad.).
- CORNU, h. c<sup>ne</sup> de Genis (A. Jud.).
- CORNUTZ (LAS COSTAS), auprès de Septfons (Dénom. à Périgueux, au XIV<sup>e</sup> siècle).
- COROL? c<sup>ne</sup> de Saint-Cyprien. — *En Corol*, 1462 (arch. de la Gir. Bigaroque).
- CORPS, mét. c<sup>ne</sup> de Varennes, 1685 (terr. de Lanquais). — *Autrement les Guillonets*, 1732 (Acte not.).
- CORPS (FONTAINE DE), lieu-dit, c<sup>ne</sup> de Tanniès (cad.).
- CORPS-DU-CHRIST? terre, c<sup>ne</sup> de Trémolac. — *Pecia terre voc. de Corpore Christi*, 1452 (Liv. Nof. 2).
- CORPS, c<sup>ne</sup>. — Voy. SAINT-GÉRAUD-DE-CORPS.
- CORSENCHOU, h. c<sup>ne</sup> de Vallereuil. — *Le Pont de Corsenchou*, anc. rep. noble.
- COSAIAS? lieu à Saint-Maurice, c<sup>ne</sup> de Saint-Laurent-des-Bâtons. — *Cosaias*, 1259 (Lesp. Estissac).
- COSE, anc. dioc. de Périgueux, auj. du dép<sup>t</sup> de la Charente. — *Eccl. de Cose* (archipr. de Pillac, pouillé du XIII<sup>e</sup> siècle).
- COSSAS (LAS), taillis, c<sup>ne</sup> de Mayac (A. Jud.).
- CO SSE, h. c<sup>ne</sup> de Beynac (cad.).
- CO SSE, éc. c<sup>ne</sup> de Carves (B.).
- CO SSE, bois aux environs de Périgueux, 1649 (Acte not.).
- CO SSE, c<sup>ne</sup>. — Voy. SAINT-VINCENT-DE-COSSE.
- CO SSE (LA), c<sup>ne</sup> de Castelnaud. — Anc. rep. noble.
- COSSON, éc. c<sup>ne</sup> de Saint-Léon-sur-l'Île (A. Jud.).
- COSSOUL, h. c<sup>ne</sup> de Paunat (A. Jud.).
- COSSOUL-BOYER? m<sup>in</sup>, c<sup>ne</sup> de la Monzie. — *Moli de Cossol Boyer*, 1450 (Liv. N.).
- COSSOULIE (LA)? c<sup>ne</sup> de Mensignac. — *Tenenc. voc. la Cossolia*, 1450 (Lesp. 83, n<sup>o</sup> 19). — Dépend. du chap. de Saint-Front.
- COSTAS (LAS), h. c<sup>ne</sup> d'Abjac-de-Nontron (B.).
- COSTE (LA), c<sup>ne</sup> de Bourrou. — *M. de la Costa*, 1485 (Dives, II, 55).
- COSTE (LA), c<sup>ne</sup> du Bugue. — *Mansus de la Costa d'Ailhae* (cart. du Bugue).
- COSTE (LA)? c<sup>ne</sup> de Carves. — *Lo Mayne de la Costa*, 1462 (Philipparie).
- COSTE (LA), c<sup>ne</sup> de Celle. — *Bordavia de la Costa*, 1270 (Lesp. 81, n<sup>o</sup> 33).
- COSTE (LA), h. c<sup>ne</sup> de Cubjac (cad.).
- COSTE (LA), h. c<sup>ne</sup> de Fongalau, 1727 (terr. de Belvez). — Anc. rep. noble.
- COSTE (LA), c<sup>ne</sup> de Grignol. — *M. de la Costa*, 1471 (Dives, I, 73).
- COSTE (LA), c<sup>ne</sup> de Limeyrac; ténem. 1260 (Lesp.).
- COSTE (LA), h. c<sup>ne</sup> de Manaurie (B.).
- COSTE (LA), h. c<sup>ne</sup> de Nadailac (B.).
- COSTE (LA), c<sup>ne</sup> de Neuvic. — *May. de La Costa*, 1297 (Périg. M. H. 41, 1).
- COSTE (LA), c<sup>ne</sup> d'Orliac, c<sup>ne</sup> de Villefranche-de-Belvez. — *Mol. de la Costa*, 1214 (cart. de Cadouin).
- COSTE (LA)? c<sup>ne</sup> de Sagelat. — *Lo Mayne de la Costa*, 1462 (Philipparie).
- COSTE (LA), h. c<sup>ne</sup> de Saint-Cirq (B.).
- COSTE (LA), h. c<sup>ne</sup> de Saint-Martin-des-Combes.
- COSTE (LA), h. c<sup>ne</sup> de Saint-Quentin-Marcillac (B.).
- COSTE (LA), c<sup>ne</sup> de Tocane-Saint-Apre. — *Mas de la Costa*, 1222 (Périg. M. H. 41, 1).
- COSTE (LA), h. c<sup>ne</sup> de Villambard. — *Podium de la Costa*, 1399 (Périg. M. H. 41, 5).
- COSTE (LA). — In Duplà, *in loco voc.* à la Costa, 1307 (arch. de la Gir. terr. n<sup>o</sup> 288).
- COSTE-ALBARENQUE? anc. ténem. c<sup>ne</sup> de Saint-Pompon, 1744 (terr. de Saint-Pompon).
- COSTE-AVINENQUE? c<sup>ne</sup> de Sainte-Alvère. — *Costa Avinencia*, 1450 (Liv. Nof. 119).
- COSTE-BARRIÈRE? c<sup>ne</sup> de Périgucux, vers Champsevinel. — *Costa Barrieyra*, 1303 (Périg. M. H. 41, 1).
- COSTE-BOUILLE (LA), h. c<sup>ne</sup> de Jumillac (S. Post.). — *Cotte Bouille* (B.).
- COSTE-CALVE, h. c<sup>ne</sup> de Cenac (S. Post.).
- COSTE-CANEBAÏRE? — *Costa Canabeyra*, 1486 (terr. de Montravel).
- COSTE-CHAUDE, h. c<sup>ne</sup> de Grignol. — *En Costa Calida de Granhol*, 1341 (Lesp. 51).
- COSTE-CHAUDE (LA), h. c<sup>ne</sup> de Saint-Saud (S. Post.).
- COSTE-DAMNENQUE? c<sup>ne</sup> de Sainte-Alvère. — *Costa Damnencia*, 1452 (Liv. Nof. 34).

COSTE-DE-BELHON? c<sup>ne</sup> de Belvez. — *Costa de Belhonic*, 1459 (Philipparie).  
 COSTE-DE-BOLOGNE? c<sup>ne</sup> de Cabans. — *En Costa de Bologner*, 1466 (Philipparie, 66).  
 COSTE-DEL-GARRIC? c<sup>ne</sup> de Larzac. — *Moulin de Coste del Guarric*, 1672 (Belvez, Homm.).  
 COSTE-DE-PÉRIGUEUX? c<sup>ne</sup> de Belvez. — *Coste appel. de Perigueux*, 1727 (Acte not.) allant de Foncastel au ruisseau de la Nauze.  
 COSTE-DE-SINHAC? c<sup>ne</sup> de Belvez. — *En Costa de Sinhac*, 1459 (Philipparie).  
 COSTE-DES-MOINES, m. isolée, c<sup>ne</sup> de la Canéda (S. Post.).  
 COSTE-DES-SALLES, c<sup>ne</sup> de Saint-Aquilin, 1519 (inv. du Puy-Saint-Astier).  
 COSTE-DU-FLOUQUET (LA), éc. c<sup>ne</sup> de Dome (B.).  
 COSTE-DU-ROI? c<sup>ne</sup> de Sainte-Foy-de-Belvez. — *Costa Rey*, 1351 (Belvez).  
 COSTE-DU-SAINT-ESPRIT, c<sup>ne</sup> de Bergerac. — *Costa de Sen Spirit*, 1437 (Liv. N.).  
 La porte Bour-Barrau était au haut de cette côte.  
 COSTE-FOLLE, éc. c<sup>ne</sup> de Montren.  
 COSTE-FOUILLADE? c<sup>ne</sup> de Journiac. — *Costa Follhada*, 1452 (Liv. Nof. 3).  
 COSTE-FROIDE, h. c<sup>ne</sup> de Castel. — *Coste Frege*, 1774 (Not. de Lanq.).  
 COSTE-FROIDE, h. c<sup>ne</sup> de Grignol. — *En Costa Frigida de Granhol*. 1471 (Div. I, 64).  
 COSTE-GAL, c<sup>ne</sup> de Belvez, 1462 (Philipparie).  
 COSTE-GRAND, c<sup>ne</sup> de Saint-Cyprien. — *Territor. de Costa gran*, 1462 (Belvez, Homm.).  
 COSTE-LONGUE, h. c<sup>ne</sup> de Montagnac-de-Crempe, 1740 (Acte not.).  
 COSTE-LONGUE, c<sup>ne</sup> de Saint-Pardoux-de-Drone. — *Repayrium de Costa Longa*, 1483 (ch. Mourcin).  
 COSTE-LONGUE, ténement, c<sup>ne</sup> de Vic, 1649 (Reconn.).  
 COSTE-PÉRIER, habit. c<sup>ne</sup> de la Chapelle-au-Bareil (B.).  
 COSTE-PEYRIER, h. c<sup>ne</sup> de Couze (B.).  
 COSTE-PEYROT? c<sup>ne</sup> de Grun. — *Mayn. voc. la Costa Peyrot*, 1499 (absence de la Danisie; bibl. de Périg.).  
 COSTE-PEYROUSE, h. c<sup>ne</sup> de Jayac (S. Post.).  
 COSTE-RAUSTE? c<sup>ne</sup> de Sainte-Alvère. — *Mansus de Costa del Rausta*, 1460 (Liv. Nof.).  
 COSTE-RIVE, lieu-dit, c<sup>ne</sup> de Paleyrac (A. Jud.).  
 COSTE-ROGE-MOLE? c<sup>ne</sup> de Journiac. — *Costa voc. Roge Mola*, 1452 (Liv. Nof. 4).  
 COSTE-ROUSENQUE, c<sup>ne</sup> de Fouleix, 1740 (Acte not.).  
 COSTE-ROUSILLE? c<sup>ne</sup> de Villablard. — *Coste Rousilhe*, 1620 (Acte not.).  
 COSTES (LES), h. c<sup>ne</sup> de Ribagnac (B.).  
 COSTE-SOUILLE, éc. c<sup>ne</sup> de Rouffignac-Montignac (B.).  
 COSTE-SOURDE, h. c<sup>ne</sup> de Saint-Laurent-des-Bâtons.

COTES-SALES (LES), c<sup>ne</sup> de Beleymas (B.); nom donné aux ruines du château de Montaut. — Voy. ce nom.  
 COTONAT (LE), h. c<sup>ne</sup> de Servanches.  
 COTTE (LA), terre, c<sup>ne</sup> de Bassillac (A. Jud.).  
 COTTE (LA), dom. c<sup>ne</sup> de Biras (A. Jud.).  
 COTTE (LA), h. c<sup>ne</sup> de Brantôme (B.).  
 COTTE (LA), éc. c<sup>ne</sup> de Culjat (A. Jud.).  
 COTTE (LA), h. c<sup>ne</sup> de Nantiat (A. Jud.).  
 COTTE (LA), terre, c<sup>ne</sup> de Saint-Pantaly-d'Exideuil (A. Jud.).  
 COUANES, îles dans la Dordogne, c<sup>ne</sup> du Goux. — *Couana sive insula*, 1463 (Philipparie). — *Couane Saint-Jean, Couane de l'Isle* (cad.).  
 COUBIRAC, h. c<sup>ne</sup> de Castelnau (B.).  
 COUJOURS, c<sup>ne</sup>, c<sup>ne</sup> d'Hautefort. — *Coujours*, 1774 (Acte not.).  
 Patron : saint Antoine.  
 COUBLES (LES), h. c<sup>ne</sup> de Sainte-Alvère. — *Boria des Cobles*, 1460 (Liv. N.).  
 COUBRANS (LES), éc. c<sup>ne</sup> de la Chapelle-Grésignac (B.).  
 COUCHE (LA), ruiss. qui se jette dans la Serre, c<sup>ne</sup> de Saint-Paul.  
 COUCHIE (LA), h. c<sup>ne</sup> de Mialet (B.).  
 COUDERC (LE), h. c<sup>ne</sup> de Paleyrac (B.).  
 COUDERC (LE), h. c<sup>ne</sup> de Saint-Avit-Rivière (B.).  
 COUDERCHE (LA), taillis, c<sup>ne</sup> de Grignol (A. Jud.).  
 COUDERCHE (LA), taillis, c<sup>ne</sup> de Rouffignac-Montignac (A. Jud.).  
 COUDERCHERIE (LA), h. c<sup>ne</sup> de Lempzours (S. Post.).  
 COUDERFERVY, éc. c<sup>ne</sup> de Millac-de-Nontron (S. Post.). — *Coderfeyrie* (B.).  
 COUDERT (LE), h. c<sup>ne</sup> d'Alas-l'Évêque (B.).  
 COUDERT (LE)? c<sup>ne</sup> du Bugue. — *Bordaria et Coder* (cart. du Bugue). — Voy. CODERT (LE).  
 COUDERT (LE), h. c<sup>ne</sup> de Nadaillac (B.).  
 COUDERT (LE), h. c<sup>ne</sup> de Lussas (B.).  
 COUDOL (LE), lieu-dit, c<sup>ne</sup> de Saint-Laurent-des-Bâtons (A. Jud.).  
 COUDOUGNOL, h. c<sup>ne</sup> de Saint-Avit-Rivière (A. Jud.).  
 COUDURIERS (LES), h. c<sup>ne</sup> de Vallereuil.  
 COUEROUX (LES), m<sup>ns</sup>, c<sup>ne</sup> de Busscroles (B.).  
 COUFENERIE (LA), h. c<sup>ne</sup> de Saint-Germain-du-Salembre (B.).  
 COUFOURELIE (LA), h. c<sup>ne</sup> de la Chapelle-Montabourlet (B.).  
 COUGERIE (LA), h. c<sup>ne</sup> de Taniès (B.).  
 COUJERIE (LA), h. c<sup>ne</sup> de Vern.  
 COUJOULAS (LE), h. c<sup>ne</sup> de Naussanes (A. Jud.).  
 COULANDE (LA), friche, c<sup>ne</sup> de Sainte-Foy-de-Longa (A. Jud.).  
 COULARÈDE (LA), h. c<sup>ne</sup> de Château-l'Évêque (S. Post.). — Anc. rep. noble, 1586 (Généal. de Rastignac).

- COULAUD, c<sup>nc</sup> de Boulazac. — Anc. rep. noble.
- COULAUNES (LES), h. c<sup>nc</sup> d'Abjat-de-Nontron (S. Post.).
- COULAURENIE (LA), h. c<sup>nc</sup> de Saint-Germain-des-Prés (S. Post.).
- COULAURES, c<sup>nc</sup>, c<sup>an</sup> de Savignac-les-Églises. — *Paroch. de Colubrüs* (Lesp.).  
Anc. rep. noble, ayant haute justice sur la paroisse, 1760 (Alm. de Guy.). Patron : saint Martin.
- COULAUX, h. c<sup>nc</sup> de Saint-Michel-de-Villadeix (B.).
- COULAUX (LES), h. c<sup>nc</sup> de Montpeyrux (B.).
- COULAUX (LES), h. c<sup>nc</sup> de Saint-Martin-de-Gurson (B.).
- COULEYRE, h. c<sup>nc</sup> de Fougueyrolles, 1650 (Acte not.).
- COULEYRIE, h. c<sup>nc</sup> de Pontours (S. Post.).
- COULEYRE, terre, c<sup>nc</sup> de Saint-Seurin-de-Prats. — *La Nauze*, 1635 (terr. de Montravel).
- COULIOU (LE), ruiss. qui prend sa source à Fénis, c<sup>nc</sup> de Faux, et se jette dans la Dordogne près des Séjournats, c<sup>nc</sup> de Saint-Germain. — *Coulliou*, 1744 (terr. de Lanquais).
- COULOU, h. c<sup>nc</sup> de Soulaure (B.).
- COULOUNIAC, h. c<sup>nc</sup> d'Azeral (B.).
- COULOUNIE (LA), h. c<sup>nc</sup> de Thenon (A. Jud.).
- COULOUNIEUX, c<sup>nc</sup> (réuni à la Cité), c<sup>nc</sup> de Périgueux. — *Colemphau* (pouillé du XIII<sup>e</sup> siècle). — *Colonyes*, 1382 (P. V. M.). — *Colemmes*, *Colemmas*, XIII<sup>e</sup> s<sup>e</sup> (reg. de la Charité). — *Ecclesia nova de Colomnes*, 1346; *Colupnhes*, 1415 (Lesp. 84, 3). — *Couloigneys*, 1715.  
Voc. Saint-Michel.
- COULOUNIEUX, h. c<sup>nc</sup> de Beaussat. — *Coulounieyx* (B.).
- COULOUR (LE), ruiss. qui se jette dans la Vézère à Trigonan (Lesp.).
- COUNORD, h. c<sup>nc</sup> de Cunéges (A. Jud.).
- COUPE-GORGE, plateau très-élevé, c<sup>nc</sup> de Coursac.
- COUPELLE (LA), h. c<sup>nc</sup> de Brantôme (B.).
- COUQUILLOUX (LES), h. c<sup>nc</sup> de Trémolac (A. Jud.).
- COUR (LA), c<sup>nc</sup> d'Allemands. — *La Court*, 1754 (inv. de Ribérac).  
Anc. fief.
- COUR (LA), c<sup>nc</sup> d'Augignac. — Anc. fief.
- COUR (LA), h. c<sup>nc</sup> de Javerlhac (B.).
- COUR (LA), habit. c<sup>nc</sup> de la Nouaille (B.).
- COUR (LA), château dans la ville de Thiviers, 1651.
- COUR (LA), c<sup>nc</sup> de Valojoux. — Anc. rep. noble, 1400 (Lesp. 26, Montignac).
- COURAGE (LE), ruisseau. — Voy. COUSAGE (LE).
- COURBARIEU (LE), h. c<sup>nc</sup> de Saint-Perdoux-d'Issigeac.  
— Il donne son nom à un ruisseau qui part de ce lieu, reçoit la Sandrone et se jette dans le Drot auprès du Parc, c<sup>nc</sup> de Cahusac.
- COURBARIEU (LE), ruiss. de la Double qui sort d'un étang près de Saint-André et se jette dans la Risone.
- COURDEBAISSE, h. c<sup>nc</sup> de Grignol. — *Corba-Vaycha*, 1400 (Périg. M. II. 41, 7). — *Corba-Vayssa*, 1471 (Dives, 1). — *Courbavayssa*, 1592 (Acte not.).
- COURBERIE (LA), h. et m<sup>nc</sup>, c<sup>nc</sup> de Villeteureix. — *La Courdie* (B.).
- COURDELLE (LA), h. c<sup>nc</sup> de Sainte-Alvère (cad.).
- COURE (LE), habit. c<sup>nc</sup> de Verteillac.
- COURELLE (LA), h. c<sup>nc</sup> de Biras (B.).
- COURÉIOU (LO), hauteur, c<sup>nc</sup> de Coulounieix, près de la Brande. — Légende sur ce lieu (Antiq. de Vésone, 2, 649).
- COURRET (LE), h. c<sup>nc</sup> de Coutures (B.).
- COURRET (LE), h. c<sup>nc</sup> de Siorac-Ribérac (B.).
- COURIÈRE (LA), éc. c<sup>nc</sup> de Romains (B.).
- COURIVAUX (LES), h. c<sup>nc</sup> de Saint-Front-d'Alemps.
- COURLAC, anc. dioc. de Périgueux, archipr. de Pillac, auj. du dép<sup>t</sup> de la Charente. — *Villa quæ voc. Cur-lac*, 1078 (pouillé de Baigne, p. 38). — *Corlac* (pouillé du XIII<sup>e</sup> siècle). — *Curthac*, 1319 (Général. de Talleyrand).
- COURNADELLE (A LA), terre, c<sup>nc</sup> de Cumont (A. Jud.).
- COURNAGUET, lieu-dit, c<sup>nc</sup> de Proissans (cad.).
- COURNATS (LES), h. c<sup>nc</sup> de Grives (B.).
- COURNAZAL, h. c<sup>nc</sup> de Saint-Antoine-d'Auberoche.
- COURNÉDIE (L4), c<sup>nc</sup> de Mensignac, 1583 (Acte not.).  
— Anc. rep. noble.
- COURNÈS, h. c<sup>nc</sup> de Saint-Pompon. — *La Calprenade*, 1744 (terr. de Saint-Pompon).
- COURNILLE, h. c<sup>nc</sup> de Saint-Sébastien (B.).
- COURNIOLLE, lieu-dit, c<sup>nc</sup> de Bancuil (cad.).
- COURNOUX (CHAMP-DE-), lieu-dit, c<sup>nc</sup> de Cause-de-Clérans (A. Jud.). — *Cournou*, 1651 (Acte not.).
- COUROUGE (LOU), emplacement, c<sup>nc</sup> de Faux, où est la pierre posée dite *al roc del Ser*.
- COURREGE (LA), c<sup>nc</sup> de Saint-Cyprien. — *La Correga*, 1462 (reg. de Philipparie).
- COURRIÈRE (LA), h. c<sup>nc</sup> de Saint-Romain-Nontron.
- COURS, h. c<sup>nc</sup> de Saint-Georges-de-Monclar (A. Jud.).
- COURS (LAS), h. c<sup>nc</sup> de la Chapelle-Pommier (B.).
- COURS (LAS), h. c<sup>nc</sup> de Proissans (B.).
- COURSAC, c<sup>nc</sup>, c<sup>an</sup> de Saint-Astier. — *Corsac* (pouillé du XIII<sup>e</sup> siècle). — *Corsacum*, 1382 (P. V. M.). — *Courstiaccum* (fragm. de Peirag. Episc. apud Labbe).  
Voc. Saint-Martin. — Coursac dépendait de la mense épiscopale.  
Anc. rep. noble, ayant haute justice sur la paroisse, 1760 (Alm. de Guy.).
- COURSAC, c<sup>nc</sup> de Chapdeuil-Saint-Just. — *Maynam. de Corsaco*, 1364 (ch. Mourcin).
- COURSAC, c<sup>nc</sup> de Saint-Martin-des-Combes. — *Maynam de Corsaco*, 1472 (Lesp.).

COURS-DE-PILES, c<sup>ne</sup>, c<sup>on</sup> de Bergerac. — *Cors et Pilas*, 1365 (Lesp. 88, Châtel.).  
 Voc. Saint-Jean-Baptiste. — Membre dép. de la comm<sup>ne</sup> de Condat, 1743 (Not. de Bergerac).  
 COURTADE (LA), h. c<sup>ne</sup> de Saint-Germain-des-Prés (S. Post.).  
 COURTADEL, h. c<sup>ne</sup> de Fleurac (B.).  
 COURTAUDIE, h. c<sup>ne</sup> de Vandoire (B.).  
 COURTAUDIE (LA), c<sup>ne</sup> de Brassac. — *Maynam. de la Courtaudye*, 1467 (inv. de Lanmary).  
 COURTAUDIE (LA), c<sup>ne</sup> de Saint-Victor. — *Mansus de la Cortaudia*, 1289 (Périg. M. H. 4).  
 COURTAUDIE (LA), c<sup>ne</sup> de Tocane. — *La Cortondio*, 1520 (ch. Mourcin; afferme de Puymége).  
 COURTAUDIETRAS (LA), c<sup>ne</sup> de Champagnac? — *Lo Quodert de Cortaudieyras*, 1436 (Périg. M. H. 41, 4).  
 COURTAUDON, h. c<sup>ne</sup> de Saint-Pierre-d'Eyraud. — 1625 (Not. du Fleix).  
 COURTAZEL, sect. de la c<sup>ne</sup> de Saint-Saud (S. Post.). — *Courtazelas* (cad.).  
 COURTE-BOTTE (TERRE DE), éc. c<sup>ne</sup> d'Issigeac. — 1441 (Lesp. Issigeac).  
 COURTEILLE, h. c<sup>ne</sup> de Saint-Laurent-des-Bâtons (B.).  
 COURTIADÉ, éc. c<sup>ne</sup> d'Eymet.  
 COURTIÉ (LE), éc. c<sup>ne</sup> de Léparon (B.).  
 COURTIGÉAS, c<sup>ne</sup> de Cognac (cad.).  
 COURTIGÉAUDES, sect. de la c<sup>ne</sup> de Nanteuil-Thiviers (cad.).  
 COURTIGÉAUX (LES), h. c<sup>ne</sup> d'Exideuil (A. Jud.).  
 COURTIGÉAUX (LES), éc. c<sup>ne</sup> de Nanteuil-Nontron (A. Jud.).  
 COURTIL? c<sup>ne</sup> de Beaurone. — *Bordaria deuz Courtils*, 13... (O. S. J. Andrivaux).  
 COURTIL (LE), h. c<sup>ne</sup> de Saint-Quentin (B.). — *Mans. de Cortilh*, 1304 (O. S. J.).  
 COURTILLE (LA), h. c<sup>ne</sup> de Millac-de-Nontron (B.).  
 COURTIÉ (LES), éc. c<sup>ne</sup> de Monesterol (B.).  
 COURTISSOUX (LES), h. c<sup>ne</sup> de Saint-Rabier.  
 COURTY, éc. c<sup>ne</sup> de Verteillac (B.).  
 COUSAGE (LE), ruiss. qui a sa source dans la c<sup>ne</sup> de Saint-Avit-Sénieur, arrose le vallon de Romaguet et se jette dans la Couse en face de Banes. — Ruisseau appelé *de Couzaige*, 1714 (Reconn.). — *Courage* (B.).  
 COUSAU (LE), ruiss. qui a ses sources à Ley-Dou, c<sup>ne</sup> de Naussanes, et à Grand-Ayral, c<sup>ne</sup> de Bardou, arrose le vallon de Lanquais et se jette dans la Dordogne non loin de Varennes, après un cours d'environ 12 kilomètres en ligne droite, du S. au N. — *Rivus de Cosam*, 1373 (coll. de Lanquais). — *Rivus del Couzau*, 1491. — Le moulin de l'ordre de Saint-Jean, à Naussanes, était sur ce ruisseau (O. S. J. La Canéda).

Ce ruisseau tombe dans la Dordogne par une cascade de plus de 10 mètres de hauteur; à 5 ou 600 mètres en amont de la cascade, le vallon du Cousau cesse d'exister et se confond avec la vallée même de la Dordogne. Dans les temps primitifs, le Cousau avait fait une percée dans le terrain meuble de cette vallée en y laissant sur une largeur d'environ 500 mètres une alluvion de terre végétale, argileuse, connue dans le pays sous le nom de *terrefort*, et dont la couleur noire et la fertilité tranchent visiblement et à angle droit sur l'alluvion sablonneuse de la vallée du fleuve.

Couse, c<sup>ne</sup>, c<sup>on</sup> de Beaumont. — *Coza*, 1117 (Lesp. Charroux). — *Cosa*, 1210 (cart. de Cadouin). — *Prioratus Sancti Stephani de Cosia, vulgo de Coze, ord. Saint-Bénédict*, 1471 (pouillé de Charroux). — *Cousa*, 1474 (Lesp. *passim*). — *Chosa*, xv<sup>e</sup> siècle (itin. de Clément V). — *Couze* (Cal. admin.).

Prieuré de l'O. S. B. dép. de l'abb. de Charroux. — Patron : saint Étienne.

Anc. châtell. appart. aux archevêques de Bordeaux depuis le xiv<sup>e</sup> siècle et composée de 2 par. : Couse et Bayac. Les limites en sont ainsi données : *Lou 1<sup>er</sup>, a lou port; lou 2<sup>e</sup>, a la crcu de Sainte-Chatarine; lou très, à la fon Bouillyere; lou 4<sup>e</sup>, al carrefour de Cazellas; lou 5<sup>e</sup>, al pech de Carbonnier; lou 6<sup>e</sup>, à la cime de pech de Saignal; lou 7<sup>e</sup> al carrefour de Saint-Maurice*, 1471 (cout. de Couse). L'emplacement de l'ancien château sert aujourd'hui de cimetière à la commune.

Couse, carrefour sur le chemin d'Issigeac à Montmadalès. — *Quadrum voc. de Cosa*, 1465 (coll. de Lanquais).

Couse, taillis, c<sup>ne</sup> de Meyral (cad.).

Couse, h. c<sup>ne</sup> de Thenon (A. Jud.). — *Couze* (B.).

Couse (LA), ruiss. qui a sa source dans la c<sup>ne</sup> de Fongalau, reçoit le Segarel, la Beyrone et plusieurs autres affluents, passe à Bouillac, Saint-Avit-Rivière, Montferand, l'Espinassette, S<sup>t</sup>-Sernin-des-Fossés, Banes, Bayac, et se jette dans la Dordogne après avoir traversé le bourg de Couse. — *Rivus vocatus lo Causers*, 1286 (cout. de Beaumont). — *Cosa*, 1460 (terr. de Mauzac).

La direction du vallon de la Couse est E. O. jusqu'à Saint-Sernin-des-Fossés; il incline alors au N. E. Sa largeur est, en moyenne, de 200 à 250 mètres; mais devant Banes, au confluent du Coursage, il acquiert pendant 2 kilomètres une largeur quatre fois plus grande et présente comme l'emplacement d'un ancien lac. Le vallon depuis Bayac jusqu'à la rivière suit une direction parallèle à celle du Cousau de Lanquais : la distance entre eux est d'environ 2 kilomètres; mais le vallon de la Couse

- est à un niveau de 15 mètres au moins en contre-bas. Le Cousau n'ayant pu, pour se réunir à la Dordogne, renverser la barrière des rochers qui soutiennent la vallée à une hauteur de 10 mètres au-dessus du cours de l'eau, tombe en cascade dans la rivière, tandis que la Couse, qui a eu la puissance de se creuser un passage dans cette même falaise, s'écoule sur une pente légèrement inclinée au-dessus du niveau de la Dordogne. — Près de son embouchure, il fait mouvoir un grand nombre de papeteries.
- COUSE (LA), ruiss. qui se jette dans la Vézère devant Larche.
- COUSSALANDIE (LA), lieu-dit, c<sup>ne</sup> de Saint-Avit-Rivière (A. Jud.).
- COUSSE (LA), h. c<sup>ne</sup> de Coulaures. — *Repayrium. de la Coussa*, 1446 (Lesp. Homm.).  
Anc. rep. noble.
- COUSSEIL (LE), anc. fief près de Marqueyssac (Lesp.).
- COUSSEIL (LE), h. c<sup>ne</sup> de Saint-Naixent (B.).
- COUSSET (LE), lieu-dit, c<sup>ne</sup> de Queyssac. — *Cosset* (cad.).
- COUSSET (LE), f. c<sup>ne</sup> de Sainte-Croix-de-Montferrand (A. Jud.).
- COUSSIÈRE (CHÂTEAU DE), lieu-dit, c<sup>ne</sup> de Sainte-Alvère (cad.).
- COUSSIÈRE (LA), lieu-dit, c<sup>ne</sup> de Cherveix (cad.).
- COUSSIÈRE (LA), h. c<sup>ne</sup> de Saint-Saud. — *La Cossière*, (châtel. du Périgord, arch. de Pau).  
Anc. rep. noble, ayant haute justice sur la Cousière et Saint-Saud, 1760 (Alm. de Guy.).
- COUSSIÈRE (LE GRAND ET LE PETIT), h. c<sup>ne</sup> d'Eyrenville.
- COUSSOL (LE), m. isolée, c<sup>ne</sup> de Brantôme (S. Post.).
- COUSTAL (LE), lieu-dit, c<sup>ne</sup> de Calès (cad.).
- COUSTAL (LE), lieu-dit, c<sup>ne</sup> de Grand-Castang, au Séguinat, 1692 (Acte not.).
- COUSTAL (LE), lieu-dit à Boyer, c<sup>ne</sup> de Lanquais (terr.).
- COUSTAL (LE), h. c<sup>ne</sup> de Lusignac (B.).
- COUSTAL (LE), c<sup>ne</sup> de Salignac (A. Jud.).
- COUSTAL (LE), lieu-dit, c<sup>ne</sup> de Sargeac.
- COUSTAL (LE), h. c<sup>ne</sup> de Tanniès (A. Jud.).
- COUSTAL (LE), lieu-dit, c<sup>ne</sup> de Terrasson (cad.).
- COUSTAL (LE), lieu-dit, c<sup>ne</sup> de Tursac (cad.).
- COUSTAL (LE), anc. ténem. c<sup>ne</sup> de Varennes.
- COUSTAL (LE), lieu-dit, c<sup>ne</sup> de Vern (cad.).
- COUSTAL (PLAINE DU GRAND-), c<sup>ne</sup> de Ladornac (A. Jud.).
- COUSTAL-DE-GUIRAL, lieu-dit, c<sup>ne</sup> de la Trape (cad.).
- COUSTAL-DE-POUZADE (LE), brouss. c<sup>ne</sup> de Ladornac (A. Jud.).
- COUSTAL-VERD, lieu-dit, c<sup>ne</sup> de Condat-sur-Vézère (cad.).
- COUSTARELLES (LES), c<sup>ne</sup> de Banenuil. — 1727 (Acte not.).
- COUSTARELLES (LES), terre, c<sup>ne</sup> de Saint-Amand-de-Vern (A. Jud.).
- COUSTARELLES (LES), c<sup>ne</sup> de Saint-Marcel. — *Les Coustarels de la Pelouzie*, 1672 (Acte not.).
- COUSTÈTES (LES), vallon dans la forêt, c<sup>ne</sup> de Lanquais (cad.).
- COUSTÈTES (LES), lieu-dit, c<sup>ne</sup> de Monclar.
- COUSTINET (LE), éc. c<sup>ne</sup> de Saint-Germain-et-Mons.
- COUSTY (LE), h. c<sup>ne</sup> de Saint-Jean-d'Estissac, 1665 (Acte not.).
- COUTAL (LE), m<sup>in</sup>, c<sup>ne</sup> de Terrasson.
- COUTANCIAS, h. c<sup>ne</sup> de Beaurone (cad.).
- COUTANCIE (LA), h. c<sup>ne</sup> d'Allemans (B.).
- COUTANCIE (LA), h. c<sup>ne</sup> de Chassagne (B.).
- COUTANCIE (LA), h. c<sup>ne</sup> de Maveuil (B.).
- COUTANCIE (LA), h. c<sup>ne</sup> de Prigourieu. — *Constantius*, 1746 (Acte not.).
- COUTANCIE (LA), h. c<sup>ne</sup> de Saint-Crépin-de-Richemont (A. Jud.).
- COUTANCIE (LA), habitat. c<sup>ne</sup> de Saint-Félix-Mareuil (S. Post.).
- COUTARIE (LA), h. c<sup>ne</sup> d'Azerat (A. Jud.).
- COUTARIE (LA)? c<sup>ne</sup> de Saint-Paul-de-Serre. — *La Cotaria*, 1471.  
Anc. fief relev. de Grignol.
- COUTAUDARIE (LA), terre, c<sup>ne</sup> de Sainte-Alvère (A. Jud.).
- COUTAUDIE (LA), éc. c<sup>ne</sup> de la Cropte. — *Mas de la Cotaudia* (cart. du Bugue).
- COUTAUDIE (LA)? c<sup>ne</sup> de Saint-Aquilin. — *M. la Cotaudia*, 1510 (inv. du Puy-Saint-Astier).
- COUTAUDOUX (LES), h. c<sup>ne</sup> de Saint-Pierre-de-Cole (B.).
- COUTEILLE (LA), anc. ténement, c<sup>ne</sup> de Paunac. — 1781 (Acte not.).
- COUTEL, h. c<sup>ne</sup> de Saint-Mayme-de-Péreyrol (B.).
- COUTELIÈRES (TERTRE DES), friche, sect. D, 396, c<sup>ne</sup> de Saint-Félix-de-la-Linde (A. Jud.).
- COUTELOUX (LES), h. c<sup>ne</sup> de Pezul (B.).
- COUTELOUX (LES), éc. c<sup>ne</sup> de Saint-André-du-Double (B.).
- COUTELS (LES), c<sup>ne</sup> du Coux (terr. de Bigaroque).
- COUTETS (LES), c<sup>ne</sup> de Creysse. — *Ten. de Leychoutet*, 1460 (Liv. N. p. 106).
- COUTICIE (LA), h. c<sup>ne</sup> de Razac-sur-l'Ille.
- COUTILLAS (LAS), éc. c<sup>ne</sup> de Bars (B.).
- COUTILLE, h. c<sup>ne</sup> de Sarrazac (A. Jud.).
- COUTILLE (LA), c<sup>ne</sup> de Millac-de-Nontron. — *Bordaria Faia de Cotolia*, 1241 (Lesp. 26, Test. d'Itier de Magnac).
- COUTOUX (LE HAUT ET LE BAS), h. c<sup>ne</sup> de Clérans.
- COUTOUX (LES), h. c<sup>ne</sup> de Valeuil (B.).
- COUTY, lieu-dit, c<sup>ne</sup> de Villamblard.
- COUTURAS, h. c<sup>ne</sup> de Saint-Vincent-de-Connezac (B.).
- COUTURE (LA), lieu, c<sup>ne</sup> de Bezenac (cad.).
- COUTURE (LA), h. c<sup>ne</sup> de Manzac. — *La Costura*, 1490 (Dives, 2). — *La Coustura*, 1760 (Acte not.).

- COUTURÈ (LA), m. isolée, c<sup>ns</sup> de Monferrand (S. Post.).
- COUTURE (LA), h. c<sup>ns</sup> de la Motte-Montravel.
- COUTURE (LA), dom. c<sup>ns</sup> de Notre-Dame-de-Sanillac.
- COUTURE (LA), h. c<sup>ns</sup> de Plazac.
- COUTURE (LA), h. c<sup>ns</sup> de Rossignol (B.).
- COUTURÈ (LA), h. c<sup>ns</sup> de Saint-Avit-Senieur (S. Post.).
- COUTURE (LA), h. c<sup>ns</sup> de Saint-Cyprien. — *Locus voc. la Cotura*, 1462 (Philipparie, Saint-Cyprien).
- COUTURÈ (LA), lieu-dit, c<sup>ns</sup> de Villetoueix (cad.).
- COUTURES, c<sup>ns</sup>, c<sup>ns</sup> de Verteillac. — *Coturaz*, 1249 (test. de Hélie de Bourdeilles). — *Paroch. de Culturis*, 1282 (Lesp. 26). — *Cousturas* (pouillé du XIII<sup>e</sup> s<sup>e</sup>). Voc. Saint-Saturnin. — Paroisse hors châtellenie, 1365 (Lesp.).
- Anc. rep. noble, ayant haute justice sur Coutures, Celle, Bertric, 1760 (Alm. de Guy.).
- COUTURES, h. c<sup>ns</sup> de Monestier. — *Ecl. quæ dicitur de Coturas*, 1086; *Parochia S<sup>ti</sup> Petri de Costores*, 1135. (cart. de Sainte-Marie de Saintes, 98, 180).
- Église donnée par Rainald, évêque de Périgueux, au prieuré Saint-Sylvain de la Monzie.
- COUTURES (LES), lieu-dit, c<sup>ns</sup> de Bertric (cad.).
- COUTURES (LES), pré, c<sup>ns</sup> de Cantillac (A. Jud.).
- COUTURES (LES), lieu-dit, c<sup>ns</sup> de Chassagne (cad.).
- COUTURIE (LA), h. c<sup>ns</sup> de Château-l'Évêque (S. Post.).
- COUTURIE (LA), h. c<sup>ns</sup> de Léguillac-de-Cercle.
- COUTUROU (LE), h. c<sup>ns</sup> de Sourzac.
- COUTZ (LAS), lieu-dit, c<sup>ns</sup> de Chalagnac. — 1735 (Acte not.).
- COUTZ (LAS), c<sup>ns</sup> de Grignol. — *Maynam. de las Coutz*, 1289 (Lesp. 51).
- COUTZ (LAS), c<sup>ns</sup> de Marsac. — *Lo Mas de las Coutz*, 1257 (Périg. M. H. 41, 2).
- COUVENT (LA MÉTAIRIE DU), dom. c<sup>ns</sup> de Salon.
- COUVENT (LE), lieu-dit, c<sup>ns</sup> de Douzillac (cad.).
- COUVENT (LE), h. c<sup>ns</sup> de la Force (S. Post.).
- COUVENT (LE), lieu-dit, c<sup>ns</sup> de Saint-Pardoux-la-Rivière (cad.).
- COUVENT (LE MOULIN DU), c<sup>ns</sup> de Brantôme (B.).
- COUX, h. c<sup>ns</sup> de Saint-Georges-de-Monclar.
- COUX (LE) réuni à BIGAROQUE, c<sup>ns</sup>, c<sup>ns</sup> de Saint-Cyprien. — *Al Cos, Alcos*, 1365 (Lesp. Châtell. de Bigaroque).
- Voc. Saint-Martin.
- COUX (LE), h. c<sup>ns</sup> de Saint-Barthélemy-de-Pluviers.
- COUY (LE), h. c<sup>ns</sup> d'Aignes-Parses (B.).
- COUYET, h. c<sup>ns</sup> d'Échourgnac (B.).
- COUYETTE, h. c<sup>ns</sup> de Sourzac (B.).
- COUYRAC, h. c<sup>ns</sup> de Bayac. — *Mansus voc. de Coyrac*, 1459 (reg. de Philipparie, Cadouin).
- COUYRACOU, éc. c<sup>ns</sup> de Bayac.
- COUYX (LE), h. c<sup>ns</sup> de Fontenilles (cad.).
- COUZARIE (LA), h. c<sup>ns</sup> de Vern. — 1736 (Acte not.).
- COUZEL (LE) ou LA VERGNE, terre, c<sup>ns</sup> de Saint-Martin-des-Combes (A. Jud.).
- COYRILLAS, h. c<sup>ns</sup> de Goust (B.).
- COZENS, c<sup>ns</sup> de Montren. — *Mansus de Cozens*, 1281 (Lesp. 81).
- Anc. rep. noble.
- COZENS, c<sup>ns</sup> de Saint-Martin-des-Combes. — *Cozens*, 1204 (reg. des rentes dues aux seigneurs de Cozens et de Taillefer). — *Rep. de Cozens prope S. Martinum de Cumbis*, 1301 (Lesp. vol. 51, Clermont).
- Anc. rep. noble dont dépendaient les fiefs de la Palavizinie, Peyrelevade, Cazetas et la Griffonie, 1451 (Lesp.).
- CRABANA, h. c<sup>ns</sup> de Saint-Front-de-Pradoux. — *Crabanac, Crabanat* (cad.).
- CRABE (LA), mét. c<sup>ns</sup> de Lanquais.
- CRABEY, h. c<sup>ns</sup> de Monclar. — *Sanctus Joh. de Caprefico* (cart. de Chancelade). — *Saint-Jean de Cabrefic*, 1767 (Acte not.).
- Prieuré dép. de l'abb. de Chancelade.
- CRABEY, c<sup>ns</sup> de Montcarret. — Autrement *Salleneuve*, 1603 (terr. de Montcarret).
- CRABIDE, h. c<sup>ns</sup> de Saint-Antoine (S. Post.).
- CRABIDOU (FONT DE), c<sup>ns</sup> de Castel.
- CRABIE, h. c<sup>ns</sup> de Monsac. — *Ten. de la Fon des Crabiers*, 1581 (coll. de Lanquais).
- CRABIE, h. c<sup>ns</sup> de Naussanès.
- CRABILLAT, lieu-dit, c<sup>ns</sup> de Sireuil (cad.).
- CRABILLAT, m<sup>ns</sup> sur la Béone, c<sup>ns</sup> de Tursac.
- CRABILLE, h. c<sup>ns</sup> de Capdrot (B.).
- CRABIS (LES), éc. c<sup>ns</sup> de Saint-Sulpice-de-Roumagnac (B.).
- CRABOL, éc. c<sup>ns</sup> de Bergerac.
- CRABOL, h. c<sup>ns</sup> de Saint-André-Alas (A. Jud.).
- CRABOTTES (LES HAUTES et LES BASSES), taillis, c<sup>ns</sup> de Rampieux (A. Jud.).
- CRABOUILLE (COMBE-), c<sup>ns</sup> de Monclar. — *Cumba Crabola*, 1450 (Liv. N.).
- CRABOUILLE (LA), c<sup>ns</sup> d'Ales. — *A las Carabouilles*, 1777 (État du rep. du Ger.).
- CRABOUILLE (LA), ruiss. c<sup>ns</sup> de la Force. — *Rivus de la Crabolles*, 1466.
- Ce ruiss. formait une des limites entre la Force et Mussidan.
- CRABOUILLE (LA), h. c<sup>ns</sup> de la Monzie-Montastruc. — *La Cabrolia* (Liv. N.). — *La Crabolhie*, 1721 (Acte not.). — *Crabouillie*, 1726 (*ibid.*).
- CRABOUILLE (LA), lieu, c<sup>ns</sup> de Queyssac.
- CRABOUILLE (LA), friche, c<sup>ns</sup> de Saint-Cyprien (cad.).
- CRABOUILLE (LA), h. c<sup>ns</sup> de Saint-Martin-des-Combes (S. Post.). — *Craboulhe*, 1635 (Acte not.).



- GRAMIRAC, anc. m. noble, dans le bourg de Sargeac. — *Hospitium de Gramiraco*, 1309 (O. S. J.).
- GRAMPOUX (LES), lieu-dit, c<sup>no</sup> de Condat-sur-Vézère (cad.). — *Les Crompoux* (cad.).
- GRAVE-DIEU, mét. c<sup>no</sup> de Capdrot, 1791 (9, 187, arch. de la Dordogne).
- GRAYTE, h. c<sup>no</sup> d'Étouars (B.).
- CRÉBAUTIÉRAS, h. c<sup>no</sup> de Bussac.
- CREMETE? c<sup>no</sup> de Montcarret. — *A la Cremeta*, XIII<sup>e</sup> s<sup>e</sup> (liève de Montcarret).
- CREMIERAS, h. c<sup>no</sup> de Saint-Front-d'Alemps (A. Jud.). — *Vicaria in villa de Craumieras*, 1243 (Gaignères, Lesp. 33).
- CREMPSE (LA), ruiss. qui a sa source auprès de Beauregard, baigne les c<sup>nos</sup> de Saint-Mamès, Montagnac, Belymas, Issac, Bourgnac, et va se jeter dans l'Ille au-dessous de Mussidan. — *Crempsa*, 1283 (Périg. M. 41, 1). — *Cresssa*, 1406; *Crehempsa*, 1467 (Dives, p. 63).  
Ce ruiss. forme deux bras appelés *Crempse-Vieille* et *Crempse-Neuve* (A. Jud.). — Direct. E. O., S. N. à son embouchure.
- CREMPSOLIE (LA), ruiss. qui sépare la c<sup>no</sup> de Sourzac de celle d'Issac et se jette dans la Crempse auprès de Bourgnac.
- CRESSAC (LE), h. c<sup>no</sup> de Monsec.
- CRESPAUD, c<sup>no</sup> de Saint-Astier. — *Crespaud*, 1507 (inv. du Puy-Saint-Astier).
- CREYSSAC, c<sup>no</sup>, c<sup>no</sup> de Montagnier. — *Creyschac* (pouillé du XIII<sup>e</sup> siècle). — *Creichac*, 1259 (Homm. au vicomte de Limoges par H. de Bourdeilles). — *Creyschac*, 1382 (P. V. M.). — *Turris de Creysacco*, 1409 (Liv. N. de Périgueux).  
Patrons : saint Barthélemy et la Nativité.
- CREYSSAC, anc. tour de l'enceinte de Périgueux.
- CREYSSE, c<sup>no</sup>, c<sup>no</sup> de Bergerac. — *B. Maria de Creysse*, 1107; *Croicha*, 1107; *Crossia*, 1197 (cart. de la Sauve). — *Crayscha* (pouillé du XIII<sup>e</sup> siècle). — *Creyscha*, 1382 (P. V. M.).  
Priouré dépendant, ainsi que Saint-Martin-des-Combes, du priouré de Saint-Jacques de la Vergne, et qui eut ensuite le patronat de Notre-Dame d'Échourgnac, de Notre-Dame de Longchapt et de Saint-Hilaire de Minzac (Hist. de l'abb. de la Sauve).  
Patronne : Notre-Dame.
- CREYSSENSAC réuni à PISSOT, c<sup>no</sup>, c<sup>no</sup> de Vern. — *Creichensa*, 1203 (rentes dues au s<sup>e</sup> de Taillefer). — *Creyschensacum* (pouillé du XIII<sup>e</sup> siècle).  
Voc. Saint-Roch et Saint-Bruno; coll. l'évêque.
- CROBADIE? c<sup>no</sup> de Sengeyrac. — *Mansus de la Crobadia*, 1533 (ch. Mourcin).
- CROCHERIE, h. c<sup>no</sup> de Cause. — 1660 (Acte not.).
- CROGNAC, h. c<sup>no</sup> de Saint-Astier. — *Castrum Craonia-cum* (Labbe, Chronic. Episc. Pct.). — *Turris de Craunhac*, 1285 (donat. au chap. de Saint-Astier, Lesp.). — *Croynak*, 1348 (Bréquigny). — *Croinhac*, 1555 (test. d'I. de Salegourde).
- CROIX (LA), h. c<sup>no</sup> de Belvez. — *Loco dict. de la Croiz*, 1452 (reg. de Philipparie, 116). — *La Croiz*, 1608. Anc. rep. noble.
- CROIX (LA), h. c<sup>no</sup> de Bezenac (S. Post.).
- CROIX (LA), h. c<sup>no</sup> de Campsegret (S. Post.).
- CROIX (LA), h. c<sup>no</sup> de la Chapelle-Faucher.
- CROIX (LA), h. c<sup>no</sup> de la Chapelle-Grésignac (S. Post.).
- CROIX (LA), h. c<sup>no</sup> de Chavagnac (S. Post.).
- CROIX (LA), h. c<sup>no</sup> de Cladech (S. Post.).
- CROIX (LA), h. c<sup>no</sup> de Condat-Brantôme (S. Post.).
- CROIX (LA), parcelle, c<sup>no</sup> de Couze (cad. B. 555, 559).
- CROIX (LA), h. c<sup>no</sup> de Daglan (B.).
- CROIX (LA), lieu-dit, c<sup>no</sup> de Faux. — 1743 (Acte not.).
- CROIX (LA), h. c<sup>no</sup> de Gouts (S. Post.). — *Mayn. de la Croix Soubeyran*, XVII<sup>e</sup> siècle (O. S. J.). Dépend. de la comm<sup>no</sup> du Soulet.
- CROIX (LA), h. c<sup>no</sup> de Grives (S. Post.).
- CROIX (LA), parcelle, c<sup>no</sup> de Lanquais (sect. D. 334).
- CROIX (LA), h. c<sup>no</sup> de Millac-d'Auberoche (S. Post.).
- CROIX (LA), h. c<sup>no</sup> de Molières. — *Territ. voc. de la Croiz*, 1462 (arch. de la Gir. Belvez).
- CROIX (LA), lieu-dit, c<sup>no</sup> de Monsac. — 1742 (Acte not.).
- CROIX (LA), h. c<sup>no</sup> de la Monzie-Saint-Martin.
- CROIX (LA), h. c<sup>no</sup> de Nanteuil-Bourzac.
- CROIX (LA), h. c<sup>no</sup> de Paussac.
- CROIX (LA), h. c<sup>no</sup> du Petit-Bersat (S. Post.).
- CROIX (LA), h. c<sup>no</sup> de Peyzac (S. Post.).
- CROIX (LA), h. c<sup>no</sup> de Sagelat.
- CROIX (LA), h. c<sup>no</sup> de Sainte-Alvère (S. Post.).
- CROIX (LA), h. c<sup>no</sup> de Saint-Aubin-de-Nabirac (S. Post.).
- CROIX (LA), h. c<sup>no</sup> de Saint-Geniès (B.).
- CROIX (LA), h. c<sup>no</sup> de Saint-Jean-d'Estissac (A. Jud.).
- CROIX (LA), h. c<sup>no</sup> de Saint-Jory-de-Chalais.
- CROIX (LA), h. c<sup>no</sup> de Saint-Romain-Nontron (S. Post.).
- CROIX (LA), h. c<sup>no</sup> de Sainte-Sabine (S. Post.).
- CROIX (LA), c<sup>no</sup> de Saint-Sauveur. — *Maynam. de La Croiz*, 1450 (Liv. N. 49).
- CROIX (LA), h. et m<sup>in</sup> sur la Lisoue, c<sup>no</sup> de Saint-Sébastien. — *Mayn. de Cruce*, 1490 (O. S. J.).
- CROIX (LA), h. c<sup>no</sup> de Saint-Sernin-de-l'Herm (B.).
- CROIX (LA), c<sup>no</sup> de Sourzac. — *Platea de Cruce*, 1317 (*Olím*, v. 3. Lesp. 78).
- CROIX (LA), h. c<sup>no</sup> de Terrasson (S. Post.).
- CROIX (LA), h. c<sup>no</sup> de Veyrines-Sainte-Alvère. — *Ten. de Peccanonge ou Moulin de la Croix*, 1669 (Acte not.).

- CROIX (LES TROIS), lieu-dit, c<sup>ne</sup> de Couze (sect. A, 39, 40, 41).
- CROIX (LES TROIS), carrefour, limite entre les c<sup>nes</sup> de Festalens, de Saint-Privat et de Cumont (B.).
- CROIX (LES TROIS), carrefour, c<sup>ne</sup> de Lanquais. — Autrement *la Malauderie*, 1755 (terr. de Lanquais).
- CROIX (PUY-DE-LA-), h. c<sup>ne</sup> de Brassac (S. Post.). — *Maynam. de la Croix*, 1458 (inv. de Lanmary).
- CROIX (QUATRE-), lieu, ténem. du Roqual, c<sup>ne</sup> de Montmadalès.
- CROIX-BERTY (LA), h. c<sup>ne</sup> de Périgueux (S. Post.).
- CROIX-BLANCHE (LA), m. c<sup>ne</sup> de Monestier (S. Post.).
- CROIX-BLANCHE (LA), ferme, c<sup>ne</sup> de Monpazier (S. Post.).
- CROIX-BLANCHE (LA), h. c<sup>ne</sup> de Monsec (S. Post.).
- CROIX-BLANCHE (LA), communal, c<sup>ne</sup> de Saint-Front-de-Pradoux (cad.).
- CROIX-BLANCHE (LA), h. c<sup>ne</sup> de Singleyrac (S. Post.).
- CROIX-BOURDIÈRE (LA), h. c<sup>ne</sup> de Sengeyrac.
- CROIX-CHABROL, lieu-dit, c<sup>ne</sup> de Coutures.
- CROIX-CHEVROL, éc. c<sup>ne</sup> de Coutures.
- CROIX-D'ALOM, h. c<sup>ne</sup> de Proissans (S. Post.).
- CROIX-D'ALOM, m. isolée, c<sup>ne</sup> de Sarlat (S. Post.).
- CROIX-D'ARBOUZE (LA), b. c<sup>ne</sup> de Beaurone. — *Cruix Herbosa* (cart. de Chancelade). — *Croix Herbouze* (B.).
- CROIX-D'AUBET, lieu-dit, c<sup>ne</sup> de Saint-Crépin-de-Salignac (A. Jud.).
- CROIX-DE-BARÈGES, lieu-dit, c<sup>ne</sup> de Lanquais. — 1677 (terr. de Lanquais).
- CROIX-DE-BARÈGES (LA), h. c<sup>ne</sup> de Saint-Astier (A. Jud.).
- CROIX-DE-BASQUE (LA), éc. c<sup>ne</sup> de Calès (A. Jud.).
- CROIX-DE-BEAUPUY (LA), h. c<sup>ne</sup> de Brantôme (B.).
- CROIX-DE-BERVILLE, m. isolée, c<sup>ne</sup> de Rouquette-Eymet (S. Post.).
- CROIX DE BLANCHAREL, c<sup>ne</sup> de Champsevinel, au-dessus de Beaupuy. — *Cruix del Blancharel*, 1286 (limite de la jurid. de Périgueux).
- CROIX-DE-BOËZE, m. isolée, c<sup>ne</sup> d'Ales (S. Post.).
- CROIX-DE-BORD, h. c<sup>ne</sup> de Rouquette-Eymet (S. Post.).
- CROIX DE CABROL, bourg de Saint-Pompon. — 1744 (terr. de Saint-Pompon).
- CROIX DE CANIAC, c<sup>ne</sup> de Couze. — 1709 (Reconn.).
- CROIX DE COUSE, près Sainte-Croix, c<sup>ne</sup> de Beaumont.
- CROIX-DE-DOURDEAUD, friche, c<sup>ne</sup> de Saint-Martin-de-Gurson (A. Jud.).
- CROIX-DE-FAURE, éc. c<sup>ne</sup> d'Agonac (B.).
- CROIX-DE-FAYE, lieu-dit, terre, c<sup>ne</sup> de Minzac (A. Jud.).
- CROIX DE FER, c<sup>ne</sup> de Manzac ou de Neuvic. — *Crotz del Fer*, *Cruix del Fer*, *la Cros del Fer*, 1481 (Dives, 1, 150).
- CROIX-DE-FRAPE, éc. c<sup>ne</sup> de Villablard (B.).
- CROIX DE FROMENTAL? c<sup>ne</sup> de Notre-Dame-de-Sanillac. — *Cruix de Fromentals*, limites de la juridiction de Périgueux (xiii<sup>e</sup> siècle, reg. de la Charité). — *Espital de la Crotz deux Fromentals*, 1322 (cart. de Chancelade).
- CROIX-DE-LA-BOZE, éc. c<sup>ne</sup> d'Anesse (B.).
- CROIX-DE-LA-COFIE OU FORT-DE-BEZ, taillis, c<sup>ne</sup> de Saint-Gery (A. Jud.).
- CROIX DE LA DOUELLE (LA), c<sup>ne</sup> de Marsalès (A. Jud.).
- CROIX-DE-LA-DOUELLE (LA), maison, c<sup>ne</sup> de Molières (S. Post.).
- CROIX-DE-LA-GRÈZE, h. c<sup>ne</sup> de Cussac (S. Post.).
- CROIX-DE-LA-GRÈZE, m. isolée, c<sup>ne</sup> de Farges (S. Post.).
- CROIX DE LA LANDE, c<sup>ne</sup> de Mensignac. — *Cruix de la Landa*, 1480 (Lesp. 88, 25).
- CROIX-DE-LA-LANDE, taillis n<sup>o</sup> 459, c<sup>ne</sup> de Sainte-Foy-de-Longa (A. Jud.).
- CROIX-DE-LA-MALAUDARIE, lieu-dit, c<sup>ne</sup> de Bergerac. — *Al tenech de La Cros de la Malaudaria*, 1474 (reg. de l'Hôtel de ville, la Charité).
- CROIX-DE-LA-MALAUDARIE, lieu-dit, c<sup>ne</sup> du Bugue. — *Tenemen de La Crotz de la Malaudaria*, 1454 (Liv. Nof.).
- CROIX DE LANDRIC, c<sup>ne</sup> de Boulazac (Périg. Dénom. au xiv<sup>e</sup> siècle).
- CROIX DE LA PACADE (LA), c<sup>ne</sup> de Bayac. — *Cruix de la Pacada*, 1405 (arch. de Bayac), une des limites de la par. de Bayac.
- CROIX-DE-LA-PALME (LA), taillis, c<sup>ne</sup> d'Urval (A. Jud.). — *Cruix de la Palma supra rivum Merdier*, 1585 (arch. de la Gir. Belvez).
- CROIX-DE-LA-PEYRE, c<sup>ne</sup> de Baneuil, ténement. — 1727 (Not. de Moul. n<sup>o</sup> 89).
- CROIX DE LA PEYRE, dans la ville de Périgueux. — *La Crotz Peira*, *Crot Peira defors la porta de las Agullharias* (xiii<sup>e</sup> siècle, reg. de la Charité).
- CROIX-DE-LA-PEYRE, h. c<sup>ne</sup> de Prats-de-Carlux (S. Post.).
- CROIX DE LA POTENCE, aux quatre chemins, sur le chemin de Montmadalès, c<sup>ne</sup> de Faux. — 1775 (arpent.).
- CROIX-DE-LASTRADE, m. isolée, c<sup>ne</sup> de Saint-Cyr-lez-Champagne (S. Post.).
- CROIX-DEL-DE-BAS, parcelle, c<sup>ne</sup> de Lanquais, à la limite de celle de Faux (sect. C, 682).
- CROIX-DE-L'OBADOUR (LA), éc. c<sup>ne</sup> de la Boissière-d'Ans (A. Jud.).
- CROIX-DE-MENAUD, lieu, c<sup>ne</sup> de Saint-Julien-de-Crempe.
- CROIX-DE-MENHAUT (LA), h. c<sup>ne</sup> de Saint-Julien-de-Crempe (Antiq. de Vésone). — *Menaud* (S. Post.).
- CROIX DE PRECEGEYRAL? c<sup>ne</sup> de Mensignac. — *Cruix Precegeyrals*, 1460 (Périg. M. H. 41, 7).
- CROIX DE PILHO? c<sup>ne</sup> de Manzac. — *Cruix de Pilho*, 1475 (Dives, I, 125). — Confrontait à Carteyret.

- CROIX DE RAMPART (LA), dép. de la c<sup>ne</sup> d'Azerat.
- CROIX DE ROUBY, c<sup>ne</sup> de Saint-Martin-des-Combes (A. Jud.).
- CROIX-DE-RUCHARD, éc. c<sup>ne</sup> de Rouffignac-Montignac.
- CROIX-DE-SAINTE-ANNE, lieu-dit, c<sup>ne</sup> de Cadouin (cad.).
- CROIX DE SAINTE-VALÉRIE, c<sup>ne</sup> de Bergerac. — *La Croix de Santa Valeria*, 1409 (Liv. N.).
- CROIX-DE-SAINTE-JEAN, h. c<sup>ne</sup> de Bourgnac (A. Jud.).
- CROIX-DE-SAINTE-JEAN, lieu-dit, c<sup>ne</sup> de Cabans (cad.).
- CROIX-DE-SAINTE-MARTIN (LA), h. c<sup>ne</sup> du Coux. — *Cruce Sancti Martini*, 1463 (arch. de la Gir. Bigaroque; terr. de l'archev. 293).
- CROIX DE SALLE, c<sup>ne</sup> de Saint-Léon-sur-Vézère (B.).
- CROIX-DE-SAURIOL, lieu-dit, près du bourg d'Église-Neuve-Villambard. — 1729 (Acte not.).
- CROIX DES COURMIAUX, à la devise du chemin de Gabilon à Bauzens et à Sargeac (terr. de Vaudre).
- CROIX DES FRÈRES, sur une place de Belvez. — Les frères prêcheurs y furent établis en 1324.
- CROIX-DES-MINIERS (LA), terre n° 1213, c<sup>ne</sup> de Molières (A. Jud.).
- CROIX-D'ESPIR, h. c<sup>ne</sup> de Sarlat (S. Post.).
- CROIX DES QUARTIERS? c<sup>ne</sup> de Grignol. — *Cruce de Quartiers*, 1243 (tim. de la jurid. de Périgueux).
- CROIX D'ESTABLE, c<sup>ne</sup> de Bersac-Beauregard. — *La Croix Destable*, 1462 (O. S. J.), sur le chemin de Brives à Périgueux.
- CROIX-DES-TIRADOUYRES (LA), h. c<sup>ne</sup> de Savignac-de-Miremont (S. Post.).
- CROIX DES TROIS-BORNES, croix plantée à la séparation des trois c<sup>nes</sup> de Pezul, de Paunac et de Sainte-Alvère (B.).
- CROIX DE TOUNY OU DES GRAUILLES, c<sup>ne</sup> de la Monzie-Montastruc (A. Jud.).
- CROIX D'OLIVET (LA), c<sup>ne</sup> de Neuvic. — *Cruce d'Olivet*, 1480 (Dives, I, 156).
- CROIX-DU-BOST, h. c<sup>ne</sup> de Champagne-Fontaine (S. Post.).
- CROIX-DU-DUC, h. c<sup>ne</sup> de Périgueux (S. Post.). — *Cruce del Duc* (anc. dénom. au XIV<sup>e</sup> siècle).
- CROIX-DUGUET (LA), h. c<sup>ne</sup> de Peyrillac (A. Jud.).
- CROIX-DU-LAQUET, m. isolée, c<sup>ne</sup> de Molières (S. Post.).
- CROIX DU MODELLOUT, c<sup>ne</sup> de Sainte-Aulaye (B.).
- CROIX-DU-PÉAGE (LA), lieu-dit, près de la place Saint-Front, c<sup>ne</sup> de Vic (cad.).
- CROIX-FERMIERIE, h. c<sup>ne</sup> de Saint-Jory-de-Chalais (S. Post.).
- CROIX-FERRADE (LA), h. c<sup>ne</sup> de Trélissac. — *Cruce Ferrata* (dénom. au XIV<sup>e</sup> siècle).
- CROIX-MARTRE, lieu-dit, c<sup>ne</sup> de Saint-Louis (cad.).
- CROIX-MERLE, h. c<sup>ne</sup> de Savignac-le-Drier (S. Post.).
- CROIX-MIGUEL, lieu, c<sup>ne</sup> de Proissans.
- CROIX-MONDOUX OU COMEYNIÉS, h. c<sup>ne</sup> de Périgueux (A. Jud.).
- CROIX NOTRE-DAME, c<sup>ne</sup> de Grignol. — *Cruce Nostra Dame*, 1524 (Lesp. 61).
- CROIX-NUGUET (LA), h. c<sup>ne</sup> de Proissans (S. Post.).
- CROIX-PERDUE, lieu-dit, c<sup>ne</sup> de Couze (sect. A. 551 à 595).
- CROIX-PEYRE (LA), h. c<sup>ne</sup> d'Ajat-Thenon (S. Post.). — *La Croix Peyre*.
- CROIX-PEYRE (LA), lieu, c<sup>ne</sup> de Boulazac.
- CROIX-PEYRE (LA), h. c<sup>ne</sup> de Menesplet (S. Post.).
- CROIX PEYRE (LA), c<sup>ne</sup> de Montferrand. — *Cruce de la Peyra*, 1459 (arch. de la Gir. Belvez).
- CROIX PEYRE (LA), c<sup>ne</sup> de Mortemart. — *Cruce Peyra*, 1409 (O. S. J.).
- CROIX-PEYRE (LA), m. isolée, c<sup>ne</sup> de Sainte-Orse (S. Post.).
- CROIX-PEYRE (LA), h. c<sup>ne</sup> de Saint-Germain-du-Salembre.
- CROIX-PEYRE (LA), h. c<sup>ne</sup> de Saint-Léon-sur-l'Île (S. Post.).
- CROIX-PEYRE (LA), h. c<sup>ne</sup> de Vallereuil (S. Post.).
- CROIX-REGINIE, taillis, c<sup>ne</sup> de Bouillac (A. Jud.).
- CROIX-SAINTE-BLAISE, terre, c<sup>ne</sup> de Rampieuc (A. Jud.).
- CROMPE (LA), h. c<sup>ne</sup> de Cabans (B.).
- CROMARZEN, lieu-dit, c<sup>ne</sup> de Bassillac (cad.).
- CROPTE (DEVANT LA), friche n° 174, c<sup>ne</sup> de Sainte-Foy-de-Longa (A. Jud.).
- CROPTE (LA), c<sup>ne</sup> d'Ajat, 1503 (Mém. d'Albret). — Ancien repaire noble, autrement dit *fort de la Mothe* (Général. de la Crote. Lesp.).
- CROPTE (LA), domaine compris dans la terre de Salle-gourde, c<sup>ne</sup> de Marsac (S. Post.).
- CROPTE (LA), m<sup>ne</sup> sur l'Île, près de Mussidan. — *La Crote*, 1474 (inv. du Puy-Saint-Astier).
- CROPTE (LA), c<sup>ne</sup>, c<sup>ne</sup> de Vern. — *La Cropta* (pouillé du XIII<sup>e</sup> siècle).
- CROS (LE), caverne, c<sup>ne</sup> de Dome. — *Lo Crozo tancho*, caverne dans le rocher, du côté qui surplombe sur la rivière, à 60 pieds au-dessus du sol. C'est par là que Vivans prit Dome, le 25 octobre 1588.
- CROS (LE), m<sup>ne</sup>, c<sup>ne</sup> de Montagnac-la-Crempe. — 1650 (Acte not.).
- CROS (LE), h. c<sup>ne</sup> de Plazac (A. Jud.).
- CROS (LE), h. c<sup>ne</sup> de Preyssat. — 1733 (Acte not.).
- CROS (LE), dom. c<sup>ne</sup> de Sainte-Marie-de-Chignac (B.).
- CROS (LE), h. c<sup>ne</sup> de Sainte-Mundane (B.).
- CROS (LE), c<sup>ne</sup> de Villambard. — *Lo Cros d'Albarocha*, 1471 (Dives, I, 72).
- CROS (LES), c<sup>ne</sup> de la Monzie. — *Lieu des Cros* ou *Saint-Georges*, par. de la Monzie, 1774 (Acte not.).
- CROS-CHAPEYROUX, h. c<sup>ne</sup> de Vaunac (cad.).

CROS-DE-LOUP-GAROU, terre, c<sup>ne</sup> de Trémolac, sect. E, n<sup>o</sup> 112 (A. Jud.).

CROS-DE-MONTAIGNAC (LE), c<sup>ne</sup> de Montaignac-d'Auberoche.

Anc. rep. noble ayant haute justice sur Saint-Antoine et Limeyrac en partie, 1760 (Alm. de Guy.).

CROS-MAGNON (GROTTE DE), près des Eyzies, c<sup>ne</sup> de Tayac; déjà célèbre par la découverte qui y a été faite de cinq squelettes entiers dont l'étude a permis, pour la première fois, de déterminer le caractère anatomique de la race qui habitait sur les bords de la Vézère aux temps préhistoriques.

Cette grotte est constituée par un banc de calcaire crétacé qui s'avance horizontalement de 8 mètres en surplomb, avec une épaisseur de 5 mètres, sur une étendue d'environ 17 mètres. En creusant le sol pour établir les fondations d'un pilier de soutènement destiné à assurer la solidité de la voûte de l'abri, on a constaté la succession de quatre couches noirâtres de foyers superposés, dont la plus inférieure renfermait une défense d'éléphant; ces couches contiennent des charlons, des ossements brisés, brûlés et travaillés, des silex taillés suivant divers types, des flèches en os, mais aucune barbelée, des amulettes, marques de chasse, etc. Les squelettes étaient au fond et rapprochés dans un rayon de 1<sup>m</sup>,50. — Cette grotte, située à 880 mètres N. O. du village des Eyzies et à 130 mètres S. E. de la station du chemin de fer, est élevée de 15 mètres au-dessus du niveau de la Vézère et à 177 mètres de distance de la rive; elle a été découverte et déblayée en 1868. (Rapports de MM. Pruner-Bey et Louis Lartet.)

CROSANE (LA)? c<sup>ne</sup> du Bugue. — *Nemus de la Crozana*, 1485 (Liv. Nof. p. 21).

CROSE (LA), c<sup>ne</sup> de Bourrou. — *Las Crozas*, 1629 (Acte not.).

CROSE (LA), c<sup>ne</sup>, c<sup>ne</sup> du Bugue. — *E. Crosac?* (cart. du Bugue). — *La Croza*, 1485 (Liv. Nof. 53).

CROSE (LA), h. c<sup>ne</sup> de Cours-de-Piles (B.).

CROSE (LA), h. c<sup>ne</sup> d'Eylac. — 1503 (Mém. d'Albret).

CROSE (LA), c<sup>ne</sup> de Grignol. — *La Croza*, 1365 (Lesp.). — *Podium de la Croza*, 1499 (Dives, 2, 46).

CROSE (LA), h. c<sup>ne</sup> de Léguillac-de-Cercle (B.).

CROSE (LA), c<sup>ne</sup> de Limeuil. — *Maynam. de La Croza*, 1453 (Liv. Nof. 10).

CROSE (LA), h. c<sup>ne</sup> de Mauzens. — *Mansus de la Croza*, 1463 (arch. de la Gir. Bigaroque).

CROSE (LA), h. c<sup>ne</sup> de Mensignac.

CROSE (LA), h. c<sup>ne</sup> de Millac-Nontron (S. Post.).

CROSE (LA), taillis, c<sup>ne</sup> de Saint-Germain-des-Prés (A. Jud.).

CROSE (LA), c<sup>ne</sup> de Saint-Meard-de-Drone. — *Mayne de La Croze*, 1524 (ch. Mourcin).

CROSE (LA), h. c<sup>ne</sup> de Saint-Paul-la-Roche. — Anc. rep. noble.

CROSE (LA), h. c<sup>ne</sup> de Saint-Priest-les-Fougères. — Anc. rep. noble.

CROSE (LA), c<sup>ne</sup> de Saint-Victor ou de la Force (toutes les deux portant autrefois le nom de *Saint-Victor* dans les actes latins). — *Bordaria de La Croza*, 1380 (Périg. M. H. 41, 1).

CROSE (LA), éc. c<sup>ne</sup> de Savignac-les-Églises (B.).

CROSE (LA), c<sup>ne</sup> de Valeuil. — *Tenentia de La Croza*, 1266 (Lesp. 58, Homm.).

CROSES (LES), lieu-dit, c<sup>ne</sup> de Gladech (cad.).

CROSETTE (LA)? c<sup>ne</sup> de Saint-Amand-de-Belvez. — 1462 (arch. de la Gir. Belvez).

CROSNIL, m<sup>ie</sup>, c<sup>ne</sup> de Marsac, 1181. — *Molendinum de Crosnil* (cart. de Chancelade).

CROSPARC, h. c<sup>ne</sup> de Grun. — 1444 (Dives).

CROSSA (LA)? c<sup>ne</sup> de Mensignac. — *La Crossa*, 1480 (Lesp. 83). — *La Crouse* (B.).

CROUCH? friche, c<sup>ne</sup> de Vern. — *Jorio apelat lou Cruch*, 1309 (Périg. M. H. 41, 6).

CROUCHARIAS (LAS), h. c<sup>ne</sup> de Sengeyrac (A. Jud.).

CROUCHAUD, dom. c<sup>ne</sup> de Coulounieix (A. Jud.).

CROULANDE (LA), lieu-dit, c<sup>ne</sup> d'Urval (cad.).

CROUQUAT (LE), lieu-dit, c<sup>ne</sup> de Villambard, au village de Gauteyrie, 1625 (Acte not.).

CROUSSOU, h. c<sup>ne</sup> de Thenon (A. Jud.).

CROUX, h. c<sup>ne</sup> de Bergerac. — *Crouch*, 1677 (Acte not.).

CROUZEN, dom. c<sup>ne</sup> de Bassillac (B.).

CROUZET, c<sup>ne</sup> de Sendricux. — Autrement *la Nougarede* ou *la Vioule*, 1699 (Acte not.).

CROUZILLADAS (LAS), terre à Colonges, c<sup>ne</sup> de Génis (A. Jud.).

CROUZILLE (LA), taill. c<sup>ne</sup> de Peyzac-de-Montignac (A. J.).

CROUZILLE (LA), h. c<sup>ne</sup> de Tourtoyrac (A. Jud.).

CROUZILLES (LES), h. c<sup>ne</sup> de Dome.

CROUZILLOU (LOU), nom perdu, au Mayne, c<sup>ne</sup> de Lanquais, 1608 (Not. de Lanquais).

CROYE, h. c<sup>ne</sup> de Champeaux.

CRUBIDOUR (LE), éc. c<sup>ne</sup> de Salignac (B.).

CRUGAU, h. c<sup>ne</sup> de Mauzens (le Bugue).

CRUGÉLIE (LA), h. c<sup>ne</sup> de Lembras. — 1726 (Acte not.).

CRUZET (LE), ruiss. affluent de l'Ille, dont la source est à Font-de-Lauche, c<sup>ne</sup> de Léguillac.

CUBAS, sect. de la c<sup>ne</sup> de Cherveix. — *Monast. de Cubis*, 1263 (Bull. du Limousin, 4). — *Cubasium*, 1411 (Lesp. 3, Fontevraud).

Patron : saint Jean-Baptiste et sainte Catherine; coll. l'évêque.

Le prieuré conventuel des religieuses de Cubas

- dépendait de Fontevraud, et la paroisse, de l'abbaye de Saint-Amand-de-Coly.
- CUBELET, h. c<sup>ne</sup> de la Chapelle-Gonaguet (A. Jud.).
- CUBES (ROC DE), c<sup>ne</sup> de la Canéda. — *La Rocqua de Cubas*, 1451 (O. S. J. la Canéda). Il appartenait à la commanderie.
- CUBJAT, c<sup>ne</sup>, c<sup>on</sup> de Savignac-les-Églises. — *Cupzac* (pouillé du XIII<sup>e</sup> siècle). — *Cubzacum*, 1365 (Lesp. 88, Châtell.). — *Cubzac*, 1382 (P. V. M.). — *Cujat*.  
Voc. Sainte-Marie et Saint-Roch; collat. l'abbé de Chancelade, à qui l'église avait été donnée en 1135 par l'abbé de Moissac.  
Anc. rep. noble, ayant haute justice sur Cubjat en 1760 (Alm. de Guy.).
- CUEZAT, h. c<sup>ne</sup> de Paussac (B.).
- CUGATS (LES), h. c<sup>ne</sup> de Saint-Antoine, c<sup>on</sup> de Vélignes (S. Post.). — *Mansus del Cugat*, 1494 (terr. de Montravel, 5).
- CUGET (LE). — Voy. CHEMIN DES CUGETS.
- CUGNAC, c<sup>ne</sup> de Cabans. — *Cunacum*, 1145 (cart. de Cadouin). — *Cunhac*, 1460 (Belvez). — *Cuniat* (cart. du Bugue).  
Anc. rep. noble dont relevaient Cugnac, Bouillac et la Salvetat.
- CUGNAC, c<sup>ne</sup> de Sainte-Sabine. — *Castrum de Cunhac*, 1273 (Homm. de Marg. de Turenne, Justel.). — *Cunhacum*, 1367 (bulle de Jean XXII).  
Anc. rep. noble; détruit.
- CUGUET, c<sup>ne</sup> de la Bachellerie. — *Bordaria de Cuguët*, 1477 (Général. de Rastignac).
- CUIRIADOUR (LE), h. c<sup>ne</sup> de Saint-Cyr-lez-Champagne (S. Post.).
- CULA-MAURANCIE? près d'Andrivaux. — *Loc. voc. Cula Maurancia*, 1378 (Rec. O. S. J.).
- CULAPCHIE? c<sup>ne</sup> de Trélissac. — *Mansus de la Culapchia*, 1350 (ch. Mourcin).
- CUL-DE-PEY, ruis. qui se jette dans la Dronne à Villetoiroux (B.).
- CULEIX, h. c<sup>ne</sup> d'Audrix (A. Jud.).
- CULHIEYRE (LA), c<sup>ne</sup> de Manzac. — *Mans. de Culhicyria*, 1458 (Lesp. Homm. au chap. de Saint-Front).
- CULHIEYRE (LA), c<sup>ne</sup> de la Monzie-Montastruc. — *Masus de la Culhayria* (Liv. N.). — *Ténem. de la Culhicyre*, 1665 (Acte not.).
- CULIER, lieu, c<sup>ne</sup> de Boisse.
- CUMONT, h. c<sup>ne</sup> du Bugue (B.).
- CUMONT? c<sup>ne</sup> de Sainte-Alvère. — *Mas de Cuc Mon*, 1297 (arch. de Sainte-Alvère).
- CUMONT, c<sup>ne</sup>, c<sup>on</sup> de Sainte-Aulaye. — *Culmont*, 1276 (union au chap. de Saint-Front). — *Cugmont*, 1382 (P. V. M.). — *Cupmon* (panc. de l'év.). — *Cutmon*, 1559 (ch. Mourcin). — *Cumond*, 1760.  
Patron : saint Pierre; coll. le chap. d'Aubeterre.  
Anc. rep. noble, ayant haute justice sur Cumont, 1760 (Alm. de Guy.).
- CUNÉE (LA), terre, c<sup>ne</sup> de Pressignac (cad.).
- CUNÉGES, c<sup>ne</sup>, c<sup>on</sup> de Sigoulès. — *Quinogium*, 1365 (châtell. de Puy-Guilhem, Lesp. 88). — *Cuneria*, 1554 (panc. de l'évêché).  
Patron : saint Louis; coll. l'évêque.
- CUNNACUM? l'une des stations de la voie romaine d'Augustoritum à Burdigala (carte de Peutinger) : *Vesunna*, *Cunnaco*, Corterate, Varatedo, Burdigala. Il ne subsiste aucun vestige certain de cette voie sur le territoire pétrocorien.  
*Cunnacum* est Saint-Vincent-de-Connezac pour d'Anville et Walckenaer; il est placé à Neuviac, en face du gué du Chalard, par le colonel Lapie (Ann. des Antiq. de France, 1850, p. 266) : cette dernière direction avait été donnée dans les *Antiq. de Vésone*, t. II, 239.
- CUQUETS (LES), éc. c<sup>ne</sup> de Bars.
- CURADES (LES), h. c<sup>ne</sup> de Calviac (A. Jud.).
- CURE (LA), h. c<sup>ne</sup> de Lempzours (S. Post.).
- CURE (PRÉ DE LA), pré, c<sup>ne</sup> de Beaussac (A. Jud.).
- CURE (PRÉ DE LA), n<sup>o</sup> 670, sect. F, c<sup>ne</sup> de Saint-Félix-la-Linde (A. Jud.).
- CURÉ (PRÉ DU), pré, c<sup>ne</sup> de Saint-Germain-des-Prés (A. Jud.).
- CURE-BOURSE, h. c<sup>ne</sup> de Parcoult (B.).
- CURE-BUISSON, h. c<sup>ne</sup> de Vieux-Mareuil (B.).
- CURGUÉTIE (LA), h. c<sup>ne</sup> de Lembras (A. Jud.).
- CURMONT, h. c<sup>ne</sup> de Sainte-Marie-de-Frugie (B.).
- CURMONT, h. c<sup>ne</sup> de Saint-Paul-la-Roche (S. Post.).
- CUSAC? c<sup>ne</sup> de Montplaisant. — *Mayne app. Cusac*, 1462 (arch. de la Gir. Belvez).
- CUSE, ruisseau qui passe à Sarlat. — *Rivus de Cusa*, 1495 (O. S. J. liasse 1, la Canéda).
- CUSELEIX (LE), éc. c<sup>ne</sup> de la Chapelle-Gonaguet (B.).
- CUSSAC, c<sup>ne</sup>, c<sup>on</sup> de Cadouin. — *Sanctus Petrus de Cussiaco*, 1142 (Saint-Cybard, Charente). — *Cussac*, 1281 (Lesp. arch. de Cadouin). — *Cussacum*, 1365 (Lesp. 88, Chât. de Badefol).  
Patron : saint Pierre; coll. le prévôt de Trémolac.
- CUSSAC, h. c<sup>ne</sup> de Badefol-d'Ans (S. Post.).
- CUSSAC, c<sup>ne</sup> de Saint-Germain et Mons. — *Cussacum* (L. Noir, 42).  
Anc. rep. noble.
- CUSSAT, ruisseau qui se jette dans l'Elle à Cataly, c<sup>ne</sup> de Villac.
- CUSSIN, h. c<sup>ne</sup> de Saint-Pierre-de-Frugie (S. Post.).
- CUSSONIE (LA GRANDE et LA PETITE), h. c<sup>ne</sup> de Cumont (B.).
- CUZORN (LE), m. isolée, c<sup>ne</sup> de Montmarvès (S. Post.).

## D

- DADINOU, h. c<sup>ne</sup> de Fleurac.
- DAGLAN, c<sup>ne</sup>, c<sup>ne</sup> de Dome. — *Sanctus Martinus de Daglanio* (coll. de Jean XXII). — *Assisæ in capite pontis de Daglanio*, 1489 (Lesp. 15). — *Dagland*, 1744 (terr. de Saint-Pompon).  
Voc. Saint-Martin et Saint-Louis; coll. l'évêque.  
— Siège d'un archevêque, avant le xiv<sup>e</sup> siècle, se nommait *Archip. de Castro novo*; 16 par. ou chapelles, 1740 (carte de Samson) : Bouzie, Campagnac-lez-Quercy, Castelnaud, Caudon, Cénac, Daglan, Dome, Gaulejac, Gastmier, chapelle de Notre-Dame-de-Bedeau, Saint-Cirq, Saint-Julien, Saint-Martial, Saint-Pompon, Saint-Cybranet, Veyrines.
- DAGUE (GRAND ET PETIT), h. c<sup>ne</sup> d'Atur.
- DAILLE, h. c<sup>ne</sup> de Preyssac. — *Mansus de Dalka*, 1320 (ch. Mourcin). — *Dailhe*, 1499 (Agonac, Lesp.).
- DAILLE (PEYRE-), h. c<sup>ne</sup> de Beauregard-Terrasson (S. Post.).
- DALA (LE), h. c<sup>ne</sup> de Saint-Romain-Thiviers (S. Post.).
- DALIDÉ, éc. c<sup>ne</sup> de Douville (B.).
- DALMEYRA? c<sup>ne</sup> de Trélissac. — *May. de Dalmeyra*, 1520 (ch. Mourcin).
- DALON, anc. forêt sur les confins du Périgord et du Limousin. — *Nemus quod Dalonium vocatur*, 1114 (Gall. Chr. abb. de Dalon).
- DALON, ruisseau qui se jette dans l'Auvezère près du moulin de Guimalet, c<sup>ne</sup> d'Anliac.
- DALON, h. c<sup>ne</sup> de Sainte-Trie (S. Post.). — Anc. abb. O. S. B. Elle appartenait au diocèse de Limoges et non à celui de Périgueux. — *Dalonium* (cart. de Dalon). — *B. Maria de Dalon*, 1154 (*ibid.*).
- DALON (CHAMP-DE-), h. c<sup>ne</sup> de la Feuillade (S. Post.).
- DALOT, h. c<sup>ne</sup> de Saint-Sernin-de-Lerm (B.).
- DAMAISE (LA), h. c<sup>ne</sup> de Pluviers (S. Post.).
- DAME (BOIS DE LA), bois, c<sup>ne</sup> de Castelnaud. — *Lou bos de lo Damo, lo Coumbo de lo Damo* (Documents sur la ville de Dome, p. 72). — *Nemus de las Damas*, 22 mars 1350 (*ibid.* p. 23).
- DAME (BOIS DE LA), c<sup>ne</sup> de Lenquais.
- DAME (CHÂTEAU DE LA), bruyère n° 400, c<sup>ne</sup> de Cantillac (A. Jud.).
- DAME (COMBE DE LA), lieu-dit, c<sup>ne</sup> de Proissans (cad.).
- DAMET, h. c<sup>ne</sup> de Montfaucon (B.).
- DANDILIONE, lieu-dit, c<sup>ne</sup> de Lenquais (terr. de Lenq.).
- DANE, éc. c<sup>ne</sup> de Brantôme (B.).
- DANEYRADE (LA), éc. c<sup>ne</sup> de Journiac (B.).
- DANÈZE, lieu-dit, c<sup>ne</sup> de Saint-Léon-sur-l'Île (A. Jud.).
- DANGOU, h. c<sup>ne</sup> de Bassillac (Cass.).
- DANISIE (LA)? c<sup>ne</sup> de Grignol. — *Maynam. de la Danisio*, 1520 (Dives, 8<sup>e</sup> K.).
- DANTOUS, h. c<sup>ne</sup> d'Alas-de-Berbiguières (B.).
- DARDALIÈS? c<sup>ne</sup> de la Chapelle-Faucher. — *Mayn. de Dardaliès*, 1518 (O. S. J.).
- DARDS (HAUT ET BAS), h. c<sup>ne</sup> de Saint-Julien-Eymet.
- DAU, c<sup>ne</sup> de Rouffignac. — *Dos*, 1739 (Acte not.).  
Anc. rep. noble.
- DAUDEVIE, h. c<sup>ne</sup> de Pazayac (B.). — *Mansus de la Daudevia*, 1529 (fabr. de Pazayac).
- DAUDIE (LA), h. c<sup>ne</sup> de Saint-Laurent-du-Manoire (B.).
- DAUDIÈRE, h. c<sup>ne</sup> de Saint-Aquilin (B.).
- DAUDIS (LES), éc. c<sup>ne</sup> de Mont-Caret (A. Jud.).
- DAUGE (LA), h. c<sup>ne</sup> de Grun (B.). — *Ladauge*, 1693 (Acte not.).
- DAURIE (LA), c<sup>ne</sup> de Neuvic. — *Bordaria de la Daunia*, 1287 (Lesp. 84, n° 32).
- DAURIÈS (A), bois, c<sup>ne</sup> de Villefranche-de-Belvez (A. Jud.).
- DAUNIES (LES), h. c<sup>ne</sup> de Sanillac.
- DAUPHINARIE (LA), lieu au village de Fenis, c<sup>ne</sup> de Saint-Aubin (terr. de Lenquais).
- DAUPHINE (LA), terre, c<sup>ne</sup> de Lolme (A. Jud.).
- DAURADE (LA), c<sup>ne</sup> de Périgueux. — Voy. SAINTE-MARIE-DE-LA-DAURADE.
- DAURADE (LA), c<sup>ne</sup> de Saint-Jean-d'Estissac (S. Post.). — *La Dourade*, 1672 (Not. de Vill.).
- DAURADIE (LA), anc. fief, châtell. de Montignac-sur-Vézère. — *La Doradie*, 1541 (arch. de Périgueux, Homm.).
- DAURADOU (LE), h. c<sup>ne</sup> de Grives.
- DAURANSE? h. c<sup>ne</sup> de Tayac. — 1494 (Lesp. 65).
- DAURAT (LE), h. c<sup>ne</sup> de la Motte-Montravel. — *Dorat* (B.).
- DAURIA, anc. nom du coteau sur lequel est situé Saint-Avit-Sénieur. — *Mons de Dauriaco* (Breviarium Petrach. in fest. Sancti Aviti Sen.).
- DAVALANT, lieu-dit, c<sup>ne</sup> de Saint-Astier. — *M. de lou Davalan sive de Lacoste*, 1462 (inv. du Puy-Saint-Astier).
- DAVALANT (LE VIEUX-), lieu-dit, c<sup>ne</sup> de Saint-Michel-l'Écluse (cad.).
- DAVISIE (LA), c<sup>ne</sup> de Belvez, 1592 (Achat de Marquésic). — Anc. ténement.
- DAYARDIES (LES), h. c<sup>ne</sup> de Sarrazac (B.).
- DAYETS (LES), h. c<sup>ne</sup> de Lembras.

- DEFÈIX (LAC DU), c<sup>ne</sup> de Campsegret. — 1790 (Acte not.).
- DEFÈIX (LE), lieu-dit, c<sup>ne</sup> de Saint-Jean-de-Cole. — *Defay* (cad.).
- DEFÈIX (LE), c<sup>ne</sup> de Saint-Pierre-de-Chignac. — Ténement appelé anciennement *le Defeix*, et où sont à présent le village de Carpoces, partie de Droulhet, et le bois appelé *Beaurouchou*, 1727 (Reconn. du ténem. de Fayard).
- DEFÈIX (LE), lieu-dit, c<sup>ne</sup> de Siorac (cad.).
- DEFÈS (LAC DE), taillis, c<sup>ne</sup> d'Urvil (cad.).
- DEFÈS (LE), c<sup>ne</sup> d'Auriac. — *Mans. del Deffes*, 1471 (Général. de Rastignac).
- DEFÈS (LE), lieu, c<sup>ne</sup> de la Bachelerie.
- DEFÈS (LE), un des cantons de la forêt de la Bossède. — *Defry* (Acte not.).
- DEFÈS (LE), c<sup>ne</sup> de la Chapelle-Faucher. — *Mas dit lo Defeis de Puymartin*, 1460 (O. S. J.).
- DEFÈS (LE), bois, c<sup>ne</sup> de Lenquais. — *Nemus del Deffes, voc. lo bos Forzes*, 1499 (coll. de Lenq. Confrontations du mas des Pailloles).
- DEFÈS (LE), taillis, c<sup>ne</sup> de Manzac. — *Defey ou Font du Loup* (A. Jud.).
- DEFÈS, c<sup>ne</sup> de Mortemar. — *Lo Deffes de la Galhardia*, 1409 (O. S. J.). — *Lo Deffes sive la comba Redonda* (*ibid.*).
- DEFÈS (LE), lieu-dit, c<sup>ne</sup> de Saint-Amand-de-Villadeix. — *Nemus sive Deffesys*, 1474 (ch. Mourcin).
- DEFÈS (LE), lieu-dit, c<sup>ne</sup> de Saint-Félix-de-Villadeix. — *La Briasse ou Deffex*, 1656 (Acte not.).
- DEFÈS (LE), h. c<sup>ne</sup> de Sainte-Foy-de-Longa. — *Defaix* (A. Jud.). — *Defey* (*ibid.*).
- DEFÈS (LE), bois, c<sup>ne</sup> de Saint-Germain-et-Mons. — *Nemus del Deffes*, 1455 (coll. de Lenq.).  
Les fourches patibulaires du seigneur étaient dans ce bois.
- DEFÈS (LE), bois, c<sup>ne</sup> de Saint-Géry. — *Nemus vocatum lo Defès* (Périg. M. H. 41, 6).
- DEFÈS (LE), bois, c<sup>ne</sup> de Villamblard. — *Nemus sive Deffes*, 1399 (ch. Mourcin).
- DEJOU (LE)? c<sup>ne</sup> de Mauzens-Miremont. — *Mansus del Dejou*, 1280 (Gaignères, Miremont).
- DELFINAL, éc. c<sup>ne</sup> de Dome (B.).
- DEMARIAS (LAS), terre, c<sup>ne</sup> de Granges-Hautefort (A. Jud.).
- DEMARIE (LA), anc. fief, châtel. d'Auberoche (Pau).
- DEMARIE (LA), c<sup>ne</sup> de Cherval. — *Mayn. de la Deymaria*, 1464 (O. S. J. terr. de Soulet). — *Las Deymarias*, xvii<sup>e</sup> siècle (O. S. J.).
- DEMARIE (LA), h. c<sup>ne</sup> de Rouffignac. — *Domus de la Demaria*, 1335 (Lesp.).  
Anc. rep. noble (Homm. à Montignac).
- DEMARIE (LA), c<sup>ne</sup> de Saint-Mayme-de-Péreyrol. — *Maynam. de la Deymaria*, 1455 (ch. Mourcin).
- DEMARIE (LA), h. c<sup>ne</sup> de Saint-Médard-de-Mussidan (cad.).
- DEMOISELLE (COMBE DE LA), taillis de cliènes, c<sup>ne</sup> de Valeuil (A. Jud.).
- DENDRIE (LA), h. c<sup>ne</sup> de Coulaures.
- DENTALIE (LA), h. c<sup>ne</sup> de Rouffignac-Montignac (B.).
- DÉRAME (LA), lieu-dit, c<sup>ne</sup> de Villetoureix (cad.).
- DEROC (LE), h. c<sup>ne</sup> de Neuvic (cad.). — *Les Derrots*, 1526 (Dives, Arrent.).
- DERSE (LA), h. c<sup>ne</sup> de Bouzic.
- DÉSERT (LE), lieu-dit, c<sup>ne</sup> d'Agonac (cad.).
- DÉSERT (LE), lieu-dit, c<sup>ne</sup> de Bergerac.
- DÉSERT (LE), lieu, c<sup>ne</sup> du Colombier.
- DÉSERT (LE), lieu-dit, c<sup>ne</sup> d'Eygurande.
- DÉSERT (LE), h. c<sup>ne</sup> du Pizou.
- DÉSERT (LE), broussailles, c<sup>ne</sup> de Sainte-Foy-de-Longa (A. Jud.).
- DÉSERTINE, lieu-dit, c<sup>ne</sup> de Chassagne (cad.).
- DÉSERTINE, lieu-dit, c<sup>ne</sup> de Festalens (cad.).
- DESSÉROUX? c<sup>ne</sup> des Lèches. — *Forêt de Desejoulx* (Lesp. 10, châtel. de Montpont).
- DESTREGUILH, h. c<sup>ne</sup> de Saint-Sernin-de-Reillac (le Bugue).
- DET (LE), chemin. — Voy. CHEMIN DU DET.
- DEURA (LA)? c<sup>ne</sup> de Neuvic. — *Phcodum de lo Deura*, 1471 (Dives, I, 62).  
Anc. fief, peut-être Théora.
- DEUSAYZENC (LA), anc. fief, c<sup>ne</sup> de Vanxains (arch. de Pau).
- DEVÈS (LE), taillis, c<sup>ne</sup> de Paleyrac (cad.).
- DEVÈS (LE), taillis, c<sup>ne</sup> de Ribérac (A. Jud.).
- DEVÈS (LE), taillis, c<sup>ne</sup> de Saint-Avit-Rivière (A. Jud.).
- DEVIADÉ (LA), bois, c<sup>ne</sup> de Vézac (cad.).
- DÉVIGNE (LA), habit. c<sup>ne</sup> de Pomport.
- DÉVIGNE (LA), h. c<sup>ne</sup> de Saint-Martin-des-Combes (B.).
- DEYSSARD (LE), h. c<sup>ne</sup> de Douzillac. — *El Deyssard*, 1476 (Dives, I, 144).
- DEYSSARDS (LES), lieu, c<sup>ne</sup> de Saint-Séverin-d'Estissac.
- DIAN, c<sup>ne</sup> de Coulounieix. — *Adian*, 1760 (Lesp. Périgoureux).  
Anc. rep. noble qui relevait de la ville de Périgueux.
- DIEUSDON, tertre, c<sup>ne</sup> du Coux. — 1603 (arch. de Bigarocque).
- DIGNAC (LE), h. c<sup>ne</sup> de Combeyranche. — *Daudignac*, 1540 (O. S. J. Combeyranche).
- DILLERIE (LA), m. isolée, c<sup>ne</sup> de Saint-Aubin-Eymet (S. Post.).
- DINESART? c<sup>ne</sup> d'Exideuil. — *Eccl. de Dinesart* (pouillé du xiii<sup>e</sup> siècle, archipr. d'Exideuil).

Diodé, sect. de la c<sup>ne</sup> de Doissac. — *Dieudet* (cad.).  
 DIODÉ? c<sup>ne</sup> de Sengeyrac. — *Mansus Dyode*, 1533  
 (ch. Mourcin, Rec. de Saint-Crespin).  
 DIVEIX, h. c<sup>ne</sup> de Savignac-le-Drier (S. Post.).  
 DIVES, sect. de la c<sup>ne</sup> de Manzac. — *Divo*, 1499. —  
*Lo grano de Divas*, 1526 (pap. de M. de Dives).  
 DIXME (GRANGE DE LA), maison, c<sup>ne</sup> de Bergerac.  
 DIXME (GRANGE DE LA), maison, c<sup>ne</sup> de la Rouquette-  
 Eymet.  
 DIXME (SOL DU). — Voy. SOL.  
 DOATIE (LA)? c<sup>ne</sup> de Montren. — *La Doattia*, 1467  
 (Lesp. 63).  
 DOGE (LA), éc. c<sup>ne</sup> de Plazac.  
 DOGNON (LE), h. c<sup>ne</sup> de Mayac.  
 DOGNON (LE), éc. c<sup>ne</sup> de Négrondes (B.).  
 DOGNONS (LES), h. c<sup>ne</sup> de Boisseuil (S. Post.).  
 DOIRE (LA), m<sup>in</sup>, c<sup>ne</sup> de Beaugregard-Bassac.  
 DOIRE (LA), éc. c<sup>ne</sup> de Villamblard. — *Maynam. de  
 la Doiria*, 1315 (Lesp. 25).  
 DOISSAC, c<sup>ne</sup>, c<sup>ne</sup> de Belvez. — *Sanctus Hilarius de  
 Doissac*, 1053 (Gall. Chr. Sarlat). — *Doychacum*,  
 1365 (châtell. du Périg.). — *Doyssacum*, 1372. —  
*Doyssac*, 1620 (Mém. de Vivans).  
 Voc. Saint-Hilaire; coll. l'évêque.  
 Anc. rep. noble, avec justice dans Doissac et dans  
 GRIVES, 1760 (Alm. de Guy.).  
 DOMAISE (LA), h. c<sup>ne</sup> de Pluviers. — Anc. fief relev.  
 du château de Piégut.  
 DOMANGÈRE, h. c<sup>ne</sup> de Quinsac.  
 DOME, ch.-l. de canton, arrond. de Sarlat. — La ville  
 actuelle comprend 2 parties : l'une est autour de  
 l'ancien château assiégé par Simon de Montfort en  
 1215 ; l'autre est la bastide construite par Philippe  
 le Hardi :  
 1° *Doma*, 1214 (Chron. Albigens.). — *Castrum  
 de Doma Veteri*, 1283 (ordonn. de Philippe le  
 Hardi). — *Dome*, 1374 (sceau de Gilbert de Dome).  
 — *Domme Vieille* (Tarde, *Hist. du Savladais*). —  
 Ce château relev. de l'abb. de Sarlat.  
 2° *Mons de Doma*, 1280 (vente par Guill. de  
 Dome). — *Castrum de Monte Domæ*, 1283 (ordonn.  
 de Philippe le Hardi). — *Dosme*, 1334 (collation  
 par Benoît XII).  
 La châtell. du Mont de Dome comprenait dans sa  
 juridiction la ville neuve, Vitrac et Montfort, Da-  
 glan, Cénac et Dome-Vieille, Florimont, Gaumier,  
 Campagnac, la Roque-Gajac, Bouzic, la Canéda,  
 Saint-Martial, Gaulegeac et Veyrignac (Châtell. du  
 Périg. Lesp. 88).  
 Justice royale ressort. à la sénéch. de Sarlat.  
 Cour du Petit-Sceau et atelier de monnayage  
 d'or et d'argent dont on ne connaît aucun produit,

et qui ne se prolongea probablement que peu d'an-  
 nées au delà du règne de Philippe le Hardi, qui  
 l'avait accordé. Un emplacement sur la rue de *lo  
 Rodo* portait le nom de *lo Monedo*.  
 Voc. Sainte-Catherine, 1365 (Lesp.). — Prieuré  
 de l'ordre de Saint-Benoît dépendant de l'abb. de  
 Souillac et couvent des Augustins.  
 Armes de la ville : un *trilobe*. — Les anciens sei-  
 gneurs de Dome portaient un tourteau sur leur écu.  
 DOME (BORIE DE), m. isolée, c<sup>ne</sup> d'Agonac (S. Post.).  
 — *Borie de Doma aliàs de Monte Ardito*, 1450  
 (Lesp. Agonac).  
 DOMENCIE? c<sup>ne</sup> de Saint-Pardoux-de-Belvez. — *Mans. de  
 la Domengia*, 1462 (Belvez, Reg. de Philipparie).  
 DONDILLAUBE (A LA), terre, c<sup>ne</sup> d'Azerat (A. Jud.).  
 DONE, lieu-dit, c<sup>ne</sup> de Saint-Michel-de-Villadeix. —  
*Casalis voc. de la Dona*, 1482 (Lesp. 84, n. 28).  
 Anc. fief (arch. de Pau).  
 DONE? c<sup>ne</sup> de Sigoulès. — *Locus qui voc. à ventre de  
 Dona*, 1117 (cart. de Sainte-Marie de Saintes).  
 DONE (BOIS DE LA), taillis, c<sup>ne</sup> de la Bouquerie (A. Jud.).  
 DONE (BOIS DE LA), bois, c<sup>ne</sup> de Saint-Jean-d'Estissac.  
 — *Bois de la Donne*, 1672 (Acte not.).  
 DONEDEVIE, lieu-dit, c<sup>ne</sup> de Saint-Jean-de-Cole (cad.).  
 DONEVIE, h. c<sup>ne</sup> de Montagnac-la-Crempse. — *May-  
 nam. de Donadevia*, 1471 (Dives). — *Dosnedevie*,  
 1735 (Acte not.).  
 DONIE (LA), c<sup>ne</sup> d'Atur. — Métairie de *las Donias*, 1679  
 (Dénombr. de Périgoux).  
 DONIE (LA), h. c<sup>ne</sup> de Condat-Champagnac (S. Post.).  
 DONIE (LA), c<sup>ne</sup> d'Église-Neuve-d'Eyraud. — *La Doi-  
 nia*, 1479 (la Balbie, arch. de Lenq.). — *Laudonya*,  
 1493 (Bail à fief, Desclop. *ibid.*).  
 DONIE (LA), h. c<sup>ne</sup> de Saint-Geniès. — *La Doinie* (S. Post.).  
 DONIERAS, h. c<sup>ne</sup> de Saint-Sulpice-de-Mareuil (B.).  
 DONIES (LES), h. c<sup>ne</sup> d'Auriac-de-Bourzac (S. Post.).  
 DONIES (LES), h. c<sup>ne</sup> de Coutures (S. Post.). — *Leydonie*,  
 1640 (Acte not.).  
 DONZATS (LES), h. c<sup>ne</sup> de Saint-Sulpice-de-Roumagnac  
 (B.).  
 DONAT (LA), h. c<sup>ne</sup> de la Motte-Montravel (B.).  
 DORCAL, c<sup>ne</sup> de Sales-de-Belvez. — *Factum del Dorcal*;  
*Dorqual la Velh*, 1462 (arch. de la Gir.).  
 Fief dépend. du prieuré de Belvez, O. S. B.  
 DORDOGNE (LA), riv. — *Duranius* (Sidoine Apoll. Desc.  
 de la maison de Leontius à Bourq). — *Doronomia  
 fluvius* (Grégoire de Tours, liv. VII et LXXI, chap. 22  
 et 28). — *Doronomia*, 769 (Gest. Franc. Vita Kar.  
 Magni), 860 (test. de Rod. arch. Bitur. *ibid.*) et  
 968 (dédic. de l'église de Vayrac, eccl. Cature.  
 Gall. Christ.). — *Fluvius Dordoniæ*, 889 (Justel.  
 mais. d'Auvergne et preuves; 1124, cart. de Ca-



douin). — *Dordonæ flumen*, 1279. — *Dordonha*, 1281 (accord de l'abbé de Cadouin et Biron, cart. de Cadouin). — *Dordoigna*, 1341. — *Dordonea*, 1385 (enquête par Sorbier, coll. de Lenq.). — *Dordonne* (Froissard). — *Dordoigne*, *Dourdoigne*, *Droigne*, 1653 (Arch. hist. de la Gir. t. VII, p. 318).

La rivière qui donne son nom au département est le second grand fleuve de la région du sud-ouest de la France; c'est le principal bassin d'écoulement pour les eaux de la partie occidentale du plateau central. La Dordogne prend sa source au mont Dor, au pied duquel elle se forme par la réunion de la Dore et de la Dogne, ruisseaux qui descendent du pic volcanique de Sancy, élevé de 1,700 mètres au-dessus de l'Océan. Après avoir arrosé les frontières du Cantal et de la Corrèze et quelques cantons du Lot, la Dordogne traverse le département, en sort à Gardone, et de là jusqu'à la Lidoire elle le sépare du département de la Gironde, où elle entre un peu au-dessus de Castillon. Son cours sinueux, dirigé d'abord de l'est à l'ouest, remonte bientôt vers le nord-ouest, et elle se réunit à la Garonne au Bec-d'Ambez. Un peu au-dessous de Libourne, la Dordogne acquiert de majestueuses proportions qui la rendent égale à la Garonne. Sa largeur, qui atteint environ 200 mètres dans tout le département, est de 280 à Libourne, de 580 au port de Cubzac et de 1,000 à son embouchure. Les deux rivières, avant de se réunir, côtoient un delta dont la base s'étend de Bordeaux à Libourne, et le nom que porte ce territoire exprime la grandeur des deux cours d'eau : il est nommé *Entre-deux-Mers*, *prepositura de Inter duo Maria*, 1363 (Documents français, p. 132).

L'immense fleuve qui résulte de ces deux masses d'eau a en soi un nom dont la plus ancienne mention se trouve sur un contre-scel du château de Lombrière à Bordeaux : au revers de l'écu royal, le champ, qui n'a que 0,02 de diamètre, offre des lignes flottées assez largement rendues pour y reconnaître le signe d'un courant d'eau; au travers de ces lignes sont trois poissons, dont deux affrontés; le troisième se trouve au-dessous, emblème destiné à représenter la rencontre des deux fleuves de la sénéchaussée, la Garonne et la Dordogne, et leur réunion en un seul fleuve. L'allégorie est expliquée par une légende placée en chef au-dessus des lignes flottées et qui porte en lettres parfaitement formées le mot *Gironda* (Commis. histor. de la Gironde, 1847 : rapport de M. Rabanis, qui le premier a découvert ce sceau curieux).

La Dordogne, en raison de sa large embouchure, est sujette à un phénomène connu sous le nom de

*mascaret*, pareil à celui que la Condamine observa à l'embouchure du fleuve des Amazones. Au confluent de la Garonne et de la Dordogne, le premier flot de la marée montante, qui s'avance sur un développement de plus de 3,000 mètres, se trouve tout à coup, à la hauteur de l'île de Casaux, réduit à 2,000 mètres; il s'établit alors une différence de niveau entre les eaux descendantes et le flot maritime, différence qui varie en raison des marées, du vent et de la hauteur des eaux dans les deux rivières : plus l'équilibre a été rompu, plus le courant qui tend à le rétablir devient énergique. Ses effets sont plus sensibles dans la Dordogne que dans la Garonne; ils s'étendent dans la première depuis l'embouchure jusqu'à plus de 42 kilomètres, vers Branne. Le mascaret est plus impétueux aux marées de l'équinoxe d'automne; le flot, divisé en lames courtes et brisées hautes de plus de 15 décimètres, remonte avec fracas le fleuve, dont il laboure les rives, emportant tout ce qui fait obstacle à sa course : aussi les marins sont-ils obligés de détacher leurs embarcations, de gagner le large et de gouverner droit à la lame (Jouanet, *Statistique de la Gironde*, p. 33).

La Dordogne traverse les arrondissements de Sarlat et de Bergerac dans leur plus grande largeur, en suivant une ligne flexueuse dirigée de l'est à l'ouest. Les diverses chaînes de coteaux qui forment le partage des eaux dans les autres arrondissements ayant toutes, à leurs extrémités, une inclinaison vers le sud-ouest, il en résulte alors que la Dordogne, dont le cours les dépasse dans cette direction, reçoit successivement à peu près toutes les rivières qui arrosent le département; il faut en excepter le Bandiat et la Tardoire, qui vont à la Charente, et le Drot, qui se jette dans la Garonne. Les principaux affluents sont sur la rive droite; la rive gauche, à raison de la proximité du Drot, n'a pas de cours d'eau important.

Rive droite, principaux affluents immédiats : la Vézère, confluent à Limeuil, après avoir reçu le Coly et la Béone; l'Ille, confluent à Libourne, après avoir reçu l'Auvezère et la Drone.

Rive gauche : le Céou, confluent à Castelnaud; la Nauze, confluent à Siorac; la Couse, confluent à Couse; la Cone, confluent en amont de Bergerac; la Gardonette, confluent à Gardone.

La vallée de la Dordogne consiste dans une plaine de 3 à 6 kilom. de largeur jusqu'à un kilomètre au-dessus de Bergerac, et dans laquelle la rivière serpente constamment d'un bord à l'autre. La largeur est réduite à 1 kilom. en remontant jusqu'à Dome; sur quelques points seulement elle atteint 2 kilom.

Le niveau de la plaine qui pénètre dans le département de la Gironde par 24 mètres d'altitude est généralement à 8 ou 10 mètres au-dessus de l'eau, coulant en certains endroits sous une falaise et sur un lit de rochers : là, plusieurs passes dangereuses, entre autres le saut de *la Gratusse*, en aval de la Linde; un peu plus bas, *le Pesquieyrou*, près de Saint-Caprais. Dans l'été les eaux sont tellement basses que le fond de rochers, qui est plan, mais sillonné de fentes, s'assèche, et toute l'eau s'engouffre dans un étroit canal d'une longueur d'environ 1,500 mètres. Au Pesquieyrou, le canal est en ligne courbe. Pour éviter l'interruption de la navigation dans l'été, on a construit un canal latéral qui va de Mauzac à Tuilières.

La Dordogne charrie beaucoup de sable, gravier et cailloux mêlés à des fragments de lave fournis par les pics voisins de sa source. Ses eaux sont très-limpides; dans la saison des pluies elles sont rougies par celles de la Vézère. Le courant est rapide; quelques points de l'altitude de la rivière au-dessus de la mer en donneront l'idée : sous les ponts de Gaulegeac, 80 mètres; de Siorac, 58; de Bergerac, 29; de Sainte-Foy, 5.

Le cours de la Dordogne a un développement de 490 kilomètres : du puy de Sancy à Saint-Projet, où elle commence à être navigable à la descente, sa longueur est de 114,479 mètres; de Saint-Projet au Bec-d'Ambez, navigations fluviale et maritime comprises, longueur 375,521 mètres. Avant d'entrer dans le département, son cours est de 239,321 mètres; dans le département, de 132,373 mètres; dans le département de la Gironde, de 118,306 mètres (communication de M. l'ingénieur en chef de la navigation).

Le premier acte où il est question de navigation sur la Dordogne remonte à 1194 : il est relatif à l'établissement d'une pêcherie à Bigaroque; sur tout le cours de la rivière, il y avait de toute ancienneté des concessions de pêcherie et des droits de péage. « Au XIII<sup>e</sup> siècle, il y en avait à la Linde, Badefol, Limeuil, Bigaroque, Montfort et Aillac; au XIV<sup>e</sup> s., à la Motte-Montravel, Gardone, Saint-Cyprien; au XV<sup>e</sup>, à Berbiguières; au XVI<sup>e</sup>, aux Milandes et à Castelnau, et sans date certaine à Clérans, Beynac, Dome-Vieille, Gaulegeac, Carlux; en 1600 il y avait 19 lieux de péage. » (Dessales, *la Dordogne et ses péages*.)

Entre autres additions qui peuvent être faites à cette énumération, on peut citer : Monleidyer, *Mons Leyderius*, dont le nom indique le paiement d'une *leyde*; ensuite un acte du 7 mai 1440, rendu

par le comte de Hutington, gouverneur pour le roi d'Angleterre, en faveur de Jean de la Cropte, seigneur de Lenquais; il porte :

« Comme jadis aucuns ses prédécesseurs seigneurs de Lenquais n'avoient voulu faire compliment de justice d'aucuns malfaiteurs qui avoient comis certains crimes, certain péage et droit sur toute manière de marchandises conduites tant par eau que par terre es seigneurie de Lenquais leur fust tollu et annulé, etc. »

La rivière pour la pêcherie et le péage était, en cette partie, partagée entre Lenquais et Clérans.

Au XIV<sup>e</sup> siècle, la Dordogne eut une grande importance politique comme ligne frontière entre les rois de France et les rois d'Angleterre devenus ducs de Guyenne; leurs bastides étaient groupées près de la rivière : la Linde, Beaumont, Molières, Montpazier, Beaugard, etc. pour le roi d'Angleterre. Les bastides françaises étaient un peu plus en arrière et vers l'Agénois : Dome, Eymet, Castillonès, Villefranche-de-Belvez. Jean de Clermont, maréchal de France, se qualifiait en 1335 de *lieutenant es pays entre Loire et Dordonhe*. En 1380, Jean, duc de Berry, était lieutenant dans le duché d'Aquitaine, *au delà de la Dordogne et non en deçà* (Hist. du Languedoc).

DORÉTIE (LA), h. c<sup>ne</sup> de Lempzours (S. Post.). — *La Dauretie* (B.).

DORIE (LA), h. c<sup>ne</sup> de Saint-Pardoux-la-Rivière (cad.).

DORILLES (LES), taillis de chênes, c<sup>ne</sup> de Saint-Romain-Montpazier (A. Jud.).

DORIS (LES), c<sup>ne</sup> de Saint-Laurent-des-Vignes.

DOSSE (LA), c<sup>ne</sup>. — Voy. LADOSSE.

DOSSES (LES), lieu-dit, c<sup>ne</sup> de Saint-Pardoux-la-Rivière (cad.).


DOT (LA), h. c<sup>ne</sup> de Verteillac, à la source d'un affluent de la Sauvanie. — *Ladot* (B.).

DOUANIE (LA), h. c<sup>ne</sup> de Saint-Geniez (B.).

DOUBLE (LA), contrée. — *Silva Edobola* (Frédég. *Hist. de France*). — *Dobla*, 1212 (Lesp. 3). — *Duplum* (cart. de la Sauve). — *Dupla*, 1365 (Lesp. 88, Châtel. du Périgord). — *Duppla*, 1366 (terr. de l'archev. de Bord. 288).

La Double, qui forme dans l'arrondissement de Ribérac la limite du département, était jadis une seigneurie, avec le titre de *vicomté de la Double* ou de *Legé*, et se nommait aussi *terre de la Conquête* (Géogr. de Blauc).

Au XVI<sup>e</sup> siècle, la justice de la Double s'étendait sur les par. de Menesplet, Monesterol, Saint-Laurent, Pizou, Saint-Géry, Saint-Barthélemy, Saint-Michel, Saint-André, Saint-Sauveur, la Gemaye,



Montignac, et en partie sur Montpont, Sainte-Aulaye et Ribérac, sur Servanches, Beaupouyet, Saint-Martial-d'Artensec (arch. de Pau, Châtel. du Périgord).

La Double formait un archiprêtré (qui, au XIV<sup>e</sup> s., prit le nom d'archiprêtré de Vanxains. Il se composait de 41 paroisses, selon l'état de 1732 :

Beaupouyet, le Bos, Bourg-du-Bost, Chassagne, Cheuau, Cumont, Échourgnac, Eygurande, Faye, Festalens, Gardedeuil, la Gemaye, Lesparon, Menesplet, Miran, Monesterol, Montignac, Parcoul, le Petit-Bersat, Pont-Eyraud, Puymangou, Saint-André, Sainte-Aulaye, Saint-Barthélemy, Saint-Christophe-de-Tude, Saint-Laurent, Saint-Martial-d'Artensec, Saint-Martial et Saint-Martin de Ribérac, Saint-Michel-de-Double, Saint-Michel-la-Rivière, Saint-Michel-l'Écluse, Saint-Privat, Saint-Sauveur, Saint-Sicaire, Saint-Sulpice, Saint-Vincent-de-Connezac, Saint-Vincent-de-Jalmoutier, Servanches, Siorac et Vanxains.

La contrée connue sous ce nom s'étend dans les départements de la Gironde et de la Charente; la portion comprise dans la Dordogne est un vaste plateau, dont le périmètre est formé au sud par la rivière de l'Ille, à l'ouest par le chemin de fer de Paris à Bordeaux, au nord, dans la vallée de la Risone, par la route départementale n° 2, depuis la Roche-Chalais jusqu'à la rencontre du chemin de grande communication n° 18, et à l'est, dans la vallée de la Beaurone, par la route départementale n° 8; on y trouve 21 communes: la Gemaye, Jalmoutier, Lesparon, Ponteyraud, la Roche-Chalais, Sainte-Aulaye, Saint-Michel, Saint-Vincent, Servanches (c<sup>m</sup> de Sainte-Aulaye); Échourgnac, Eygurande, Gardedeuil, Monesterol, le Pizou, Saint-Barthélemy (c<sup>m</sup> de Montpont); Saint-Étienne-de-Puycorbier, Saint-Front-de-Pradoux, Saint-Laurent-des-Hommes, Saint-Martin-l'Astier, Saint-Michel-de-Double (c<sup>m</sup> de Mussidan); Beaurone, Saint-André-de-Double, Saint-Jean-d'Ataux, Saint-Vincent-de-Connezac (c<sup>m</sup> de Neuvic).

Son étendue est de 48,743 hectares.

Cette contrée est marécageuse et très-insalubre; plusieurs causes y contribuent: d'abord la nature du sol, qui est un terrain de l'époque miocène; la couche arable, où l'élément calcaire fait complètement défaut, se compose d'une épaisseur de sable de 20 à 40 cent. reposant sur une nappe d'argile imperméable à l'eau de 12 à 20 mètres de profondeur; le nombre des étangs, dont les digues échelonnées en travers des vallées sont un premier obstacle au libre écoulement; ensuite, c'est l'état des cours d'eau,

qui, n'ayant pas de lits déterminés, forment çà et là des marécages connus dans le pays sous le nom de *naux*. Les étangs occupent 321 hectares: la c<sup>m</sup> de la Gemaye en possède à elle seule 103, et Échourgnac, 63; le plus grand a 23 hectares.

La configuration du sol offre une succession de petits coteaux: les pentes sont peu rapides et les vallées étroites et tortueuses; cependant l'inclinaison naturelle permettrait d'assainir ce pays. La Double se compose, en effet, de deux versants: l'un vers la Drone; l'autre au sud, du côté de l'Ille<sup>1</sup>.

Versant nord (principaux vallons): vallon de Servanches: longueur, 8 kilomètres; hauteur du faite, 107 mètres; hauteur de la Drone à Sainte-Aulaye, 30 mètres; pente par mètre, 0,0096. — Vallon de Beaurone: longueur, 9,500 mètres; hauteur du faite, Bournat (Échourgnac), 120 mètres; hauteur de la Risone à l'embouchure du vallon (Festalens), 47 mètres; pente par mètre, 1,0076. — Vallon de Petitone: longueur, 5,800 mètres; hauteur du faite (Saint-André-de-Double), 109 mètres; hauteur de la Risone au débouché du vallon, 82 mètres; pente par mètre, 0,0087. — Vallée de la Risone, servant de limite à la Double dans la plus grande partie de son étendue: longueur, 22 kilom.; hauteur du faite (Tenaille), 134 mètres; hauteur de la Drone à l'embouchure, 30 mètres; pente par mètre, 0,0047. — Vallée du Chalaure: longueur de la vallée, 17 kilomètres; hauteur du faite, la Livardie (Sainte-Aulaye), 97 mètres; hauteur de la Drone (en amont des Églisottes), 22 mètres; pente par mètre, 0,0044.

Versant sud (principaux vallons): vallée d'Eygurande: longueur de la vallée, 17,500 mètres; hauteur du faite (Petit-Bel-Arbre, au sud de Servanches), 83 mètres; hauteur de l'Ille à l'embouchure (Menesplet en aval), 25 mètres; pente par mètre, 0,0023. — Vallée de la Grande-Duche: longueur, 20,500 mètres; hauteur du faite (la Lande, est de Servanches), 128 mètres; hauteur de l'Ille à l'embouchure de la Duche, 17 mètres; pente par mètre, 0,0054. — Vallée de Saint-Laurent: longueur, 13,000 mètres; hauteur du faite, Marot (Échourgnac), 100 mètres; hauteur de l'Ille à l'embouchure, 30 mètres; pente par mètre, 0,0053. — Vallée de Saint-Michel-de-Double: longueur, 14,000 mètres; hauteur du faite, Grosland (Saint-André), 110 mètres; hauteur de l'Ille à l'embouchure (Chandos), 30 mètres; pente par mètre, 0,0057. — Vallée de Beaurone: longueur, 17,500

<sup>1</sup> Ces renseignements sont extraits d'un rapport sur la Double fait à la Société d'agriculture de la Dordogne en août 1863.

- mètres; hauteur du faite, Lavergne (Saint-Sulpice-de-Roumagnac), 175 mètres; hauteur de l'île à l'embouchure (Saint-Louis), 32 mètres; pente par mètre, 0,0081.
- Des travaux d'assainissement ont été entrepris dans cette contrée et une colonie de Trappistes s'est établie près d'Échourgnac en 1868.
- DOUBLE (LE), h. c<sup>ne</sup> de Beynac (cad.).
- DOUCHAPT, c<sup>ne</sup>, c<sup>ne</sup> de Montagrier. — *Sanctus Petrus de Duphac*, 1178 (Saint-Astier, bulle d'Alexandre III). — *Dopchacum*, 1365 (châtel. de Saint-Astier). — *Dopchapt* (arch. de Pau). — *Dopchac*, 1365 (Lesp. Homm.).
- Voc. Saint-Pierre-ès-Liens. — Notre-Dame: pèlerinage; coll. l'évêque.
- DOUBRAC, anc. dioc. auj. du dép<sup>t</sup> de Lot-et-Garonne. — *Eccles. de Diodat. archip. Bajacensis* (bénéf. de l'év.). — *Dodrac* (atlas de Blaeu). — *Priorat. de Dordato in Sarlat*, 1556 (panc. de l'év.).
- Prieuré dépend. de l'abb. de Chatres.
- DOUÉ (LA), ruiss. qui sort des étangs de Badeix, passe au Bourdeix et se jette dans le Bandiat près de Javerlhac; direct. N., S. O.
- DOUEH (LA), h. c<sup>ne</sup> de Saint-Lazare. — *Mansus de la Dotz*, 1461 (O. S. J. Condat). — *La Doueh*, 1528 (*ibid.*).
- Belle fontaine (Jouannet, *Statist. de Saint-Lazare*).
- DOUELLE (LA), lieu-dit, c<sup>ne</sup> de Molières (cad.).
- DOUELLE (LA), h. c<sup>ne</sup> de Montazeau; de chaque côté du coteau où est situé le hameau sont des sources qui, réunies un peu plus loin, portent leur eau à la Lidoire.
- DOUELS (LES), h. c<sup>ne</sup> de Grives.
- DOUYNE (LA) et LA DOUYNE (B.), ruisseaux. — *Rivus vocat. la Doena* (cart. de Cadouin; donation de Bertrand de Mons).
- La bastide de Castillonès fut construite dans la paroisse *B. Maria de Doyna*, 1262 (*ibid.*).
- Ces deux ruisseaux de la partie mérid. du diocèse de Sarlat, archipr. de Bouniagues, affluents l'un et l'autre du Drot, et ayant aussi la même direction S. N., côtoient, l'un à l'E., l'autre à l'O., la ligne de coteaux à la pointe nord de laquelle est Castillonès et la réduisent à un col étroit près de leurs sources vers Lougrate (Lot-et-Garonne).
- DOUGES (LES), éc. c<sup>ne</sup> de Saint-Laurent-de-Castelnau, à la source d'un petit affluent de la Vallée.
- DOUGNOU, h. c<sup>ne</sup> de Paulin (B.).
- DOUGNOU, c<sup>ne</sup> de Saint-Sauveur-la-Linde. — *Douynoux*, 1455 (Liv. Nof.). — *Les Dougnoux*, 1659 (Acte not.). — *La Fon del Dougnou*, 1665 (*ibid.*).
- DOUGNOU (LE), mét. c<sup>ne</sup> de Beaumont, à Banès.
- DOUGNOU (LE), c<sup>ne</sup> de Cherval. — *Riv. app. de Dompnhou*, xvii<sup>e</sup> siècle (O. S. J.).
- DOUGNOU (LE), c<sup>ne</sup> de Douville. — *Le Dompnhou*, 1489 (O. S. J.).
- Ténement dép. de la comm<sup>ne</sup> de la Sauvetat-Grasset.
- DOUGNOU (LE), lieu-dit, c<sup>ne</sup> de Festalens (cad.).
- DOUGNOU (LE), éc. c<sup>ne</sup> de Journiac (O.).
- DOEGNOU (LE), h. c<sup>ne</sup> de Saint-Martin-des-Combes (S. Post.).
- DOUGNOU (LE), h. c<sup>ne</sup> de Vic. — 1649 (Reconn.).
- DOUGUET, éc. c<sup>ne</sup> de la Cone. — 1739 (Acte not.).
- DOUILLE (LA)? c<sup>ne</sup> de Bigaroque. — *Rivus de la Douilha*, 1463 (arch. de la Gir.). — *La Touaille*, 1603. — *El Dolhe, Doulie, Doulhe, Douille* (*ibid.* arch. de la Gir. Bigaroque).
- \* Ruisseau près de l'anc. château de Bigaroque.
- DOULET (LE), éc. c<sup>ne</sup> de Paleyrac (B.).
- DOULEIX, h. c<sup>ne</sup> de Saint-Martial-de-Viveyrol (A. Jud.).
- DOULET, h. et m<sup>in</sup>, c<sup>ne</sup> de Queyssac. — *Molend. de Douleix, Doulench, Douleix*, 1480 (Liv. Noir, 50, 61, 64). — *Doulet* (cad.). — *Moulin Doulé* (B.).
- DOULOU? c<sup>ne</sup> de Lembras. — *Ten. del Doulhou*, 1489 (O. S. J.).
- DOULSAS, c<sup>ne</sup> de Calviac. — *Factum de Doulsas*, 1513 (arch. de Paluel).
- DOULTRE, éc. c<sup>ne</sup> de Mauzac, 1679 (Acte not.). — *Dautre* (B.).
- DOUMARIES (LAS), éc. c<sup>ne</sup> de Saint-Pierre-de-Cole.
- DOUMEN, h. c<sup>ne</sup> de Brantôme (B.).
- DOUNÉLIE (LA), h. c<sup>ne</sup> de Saint-Sulpice-de-Roumagnac. — 1407 (Lesp. 52).
- DOURDAINE, ruiss. qui coule du Touron-de-Fonroque et se jette dans le Drot; direct. N. S.
- DOURET, taillis de chênes, c<sup>ne</sup> de Faurilles (A. Jud.).
- DOURIEUX, h. c<sup>ne</sup> de Peyzac (S. Post.).
- DOURLE, h. c<sup>ne</sup> de Lisle. — *Hospitale*, 1211 (cart. de Chanc.). — *Paroch. de Dorla*, 1332 (O. S. J.).
- Maison de l'O. de Saint-Jean, annexe d'Andrivaux. — La par. de Dourle était, ainsi que celle d'Andrivaux, hors châtellenie (État de 1365, Lesp. 88).
- DOURLET, c<sup>ne</sup> de Trélassac. — *Dourleix* (A. Jud.).
- DOURNAZAC, h. c<sup>ne</sup> de Saint-Germain-des-Prés (B.).
- DOUSSAC, h. c<sup>ne</sup> de Génis (S. Post.). — Anc. rep. noblr.
- DOUSSONIE (LA), lieu-dit, c<sup>ne</sup> de Grignol. — *La Doussonie*, 1492 (Dives, I).
- DOUVILLE, h. c<sup>ne</sup> de Montferrand (S. Post.).
- DOUVILLE, h. c<sup>ne</sup> de Puy-de-Fourches (B.).
- DOUVILLE, c<sup>ne</sup>, c<sup>ne</sup> de Villablard. — *Douvilla* (pouillé du xiii<sup>e</sup> siècle). — *Dosvila*, 1382 (P. V. M.). — *Vicaria S. Johannis de Douillo cum ejus annexa*

- Sanctæ Angelinæ*, 1526 (O. S. J. Condat. Lettre à l'év. de Périgueux pour la nomin. à cette cure)?  
Voc. Saint-Front et Saint-Fiacre. — Collat. O. S. J. et l'abbé de Cadouin.
- DOUX (LA), bruyère, c<sup>ne</sup> d'Auriac-Montignac (A. Jud.).
- DOUX (LA), h. c<sup>ne</sup> du Bugue. — *Ladou* (B.).
- DOUX (LA), ruiss. qui se jette dans la Vézère au Bugue. — *Rivus de Ladox* (Liv. Nof. 83). — *La Dotz* (Des-sales, le Bugue; Annales de la Dordogne).
- DOUX (LA), h. et font. c<sup>ne</sup> de la Cassaigne, l'une des plus belles du département. — *Ladou* (*Haut et Bas*) (B.).
- DOUX (LA), h. c<sup>ne</sup> de Cazenac.
- DOUX (LA), éc. c<sup>ne</sup> de Château-l'Évêque, à la source d'un petit ruisseau (B.).
- DOUX (LA), font. c<sup>ne</sup> de Cherveix.
- DOUX (LA), font. au bourg de Creysse. — *Fontaine de la Doux dudit bourg de Creysse*, 1717 (Acte not.).
- DOUX (LA), font. c<sup>ne</sup> d'Issac (cad.).
- DOUX (LA), m<sup>in</sup>, c<sup>ne</sup> de Maurens, sur un ruiss. qui prend sa source auprès de Font-Caudière. — *Ladou* (B.).
- DOUX (LA), ruiss. c<sup>ne</sup> de Mouleydier. — Moulin situé sur le ruiss. de la fontaine de la Doux, audit Moleydier, 1625 (Not. de Berg.).
- DOUX (LA), h. c<sup>ne</sup> de Puy-de-Fourches, près de la source d'un ruisseau. — *Ladoux* (Chron. du Périg. II, 175). — *Ladou* (B.).
- DOUX (LA), ruisseau qui descend à l'étang de Saint-Estèphe, sous des blocs de granite qui encombrant son lit.
- DOUX (LA), c<sup>ne</sup> de Saint-Sauveur (B.). — *Font. vocat. de la Doux*, 1498 (L. N. 12).
- DOUX (LA), h. c<sup>ne</sup> de Saint-Vincent-de-Cosse (B.).
- DOUX (LE), c<sup>ne</sup> de Faux. — Pré appelé du Doux, 1775 (Acte not.).
- DOUX (LEY), h. c<sup>ne</sup> de Bardou. — *Leydou* (B.).
- Dans ce lieu, placé sur le versant Est d'un grand plateau de la rive gauche de la Dordogne, sortent plusieurs sources; elles donnent naissance au Cou-sau, ruiss. qui porte à la Dordogne les eaux qui descendent au N. E. de ce plateau.
- DOUYERAS, éc. c<sup>ne</sup> de Thiviers (cad.).
- DOULET (LE), lieu-dit, c<sup>ne</sup> de Paleyrac (cad.).
- DOUVÉ, h. c<sup>ne</sup> de Saint-Rabier (communic. locale).
- DOUZAINS, anc. dioc. de Périgueux, archipr. de Bou-niagues,auj. Lot-et-Garonne. — *Dosenchis* (Lesp. coll. Clément, VI). — *Dausens*, alias *Dosenæ* (coll. Jean, XXII). — *Dozens*, 1560 (bén. de l'év. de Pér.).
- DOUZE (LA), h. c<sup>ne</sup> de Chancelade (S. Post.).
- DOUZE (LA), ville de Périgueux. — *Maison et tour de la Douze*, dans la Cité (terr. de la Douze, Lesp. 16).
- DOUZE (LA), c<sup>ne</sup>, c<sup>ne</sup> de Saint-Pierre-de-Chignac. — *La Doza* (pouillé du XIII<sup>e</sup> siècle). — *Fontalium de la Douza*, 1312 (Lesp. vol. 26).
- Anc. rep. noble dép. du pariage entre le roi et le chapitre de Saint-Front, puis érigé en marquisat et ayant haute justice sur la Douze, la Cropte, Saint-Félix et Saint-Sernin-de-Reillac, 1760 (Alm. de Guy.).
- Patron : saint Pierre-ès-Liens; coll. l'évêque.
- DOUZEILLES (LES), lieu-dit, c<sup>ne</sup> de Verteillac (cad.).
- DOUZELLE, h. c<sup>ne</sup> de Montsaguol.
- DOUZELLE (LA), ruiss. qui prend sa source dans la c<sup>ne</sup> de la Chapelle-Gonaguet et se jette dans la Drone un peu au-dessus de Lisle, après avoir passé à Notre-Dame-de-Perduceix; direct. S., N. O. — *Dozella*, 1309 (cout. de Lisle).
- DOUZIDOUX, éc. c<sup>ne</sup> de Marnac (B.).
- DOUZILLAC, c<sup>ne</sup>, c<sup>ne</sup> de Neuvic. — *Duzillac*, 1122 (Lesp. 31, Saint-Astier). — *Duzilhac* (pouillé du XIII<sup>e</sup> s<sup>e</sup>). — *Duzilhacum*, 1481 (Dives, I, 118). — *Douzil-hac*, 1665. — *Douzilhat*, *Douzilliac*, 1760 (A. N.).
- Voc. Saint-Vincent; coll. l'évêque.
- Anc. repaire noble relev. de la châtell. de Saint-Astier, depuis ayant haute justice sur la par. 1760 (Alm. de Guy.).
- DRAPARIAS (LAS), aux environs de Périgueux, situé sur le chemin de Trélissac (dénomin. au XIV<sup>e</sup> siècle).
- DRAYAUX, vill. de la c<sup>ne</sup> de la Linde. — *Draiaiu* (pouillé du XIII<sup>e</sup> siècle). — *Drayacum*, 1380 (P. V. M.). — *Drayac*, *Drayau*, 1478 (Lesp. la Linde).
- Voc. Saint-Étienne; coll. l'évêque.
- DREILLES, h. c<sup>ne</sup> de Saint-Barthélemy-de-Bellegarde.
- DREYDIE (LA), h. c<sup>ne</sup> de Pézul (S. Post.).
- DRIC (LE), h. c<sup>ne</sup> du Fleix. — *Dricq*, 1665 (Not. du Fleix).
- DRIGONZIES (LES), c<sup>ne</sup> de Saint-Astier. — *Las Dragonnias*, 1204 (Rent. dues au s<sup>e</sup> de Taillefer).
- DRILLADE (LA), lieu-dit, c<sup>ne</sup> de Carlux (cad.).
- DRILLE (NAUVE DE), lieu-dit, c<sup>ne</sup> de Saint-Michel-de-Double.
- DRILLON, h. c<sup>ne</sup> de Saint-Sulpice-de-Roumagnac (B.).
- DRINDINAUDE (GARENNE DE LA), taillis, c<sup>ne</sup> de Manzac (A. Jud.).
- DRONE (LA), une des principales rivières du dép<sup>t</sup>. — *Drona* (Papir. Masson, *Descript. flumin. Galliar.*). — *Drona*, 1215 (cart. de Baigne, 541). — *Dronne*, (B.).
- La Drone sort des montagnes du Limousin près de Chalus, longe la frontière du dép<sup>t</sup> au nord de Firbeix, entre dans l'arrond. de Nontron un peu au-dessus de Saint-Saud et le traverse dans une direction N. S. en passant à Romain, Saint-Pardoux,

Saint-Front-la-Rivière, Quinsac, Champagnac et Brantôme; là, tournant à l'ouest, elle arrose l'arrond. de Ribérac et passe à Creyssac, Lisle, Tocane, Saint-Médard, Villetoureix, Espeluche, le Petit-Bersat; tournant ensuite au sud, elle sert de séparation entre le dép<sup>t</sup> et celui de la Charente, et peu après être entrée dans le dép<sup>t</sup> de la Charente-Inférieure, elle se jette dans l'Ille à Coutras.

Principaux affluents : de la rive gauche, la Cole auprès de Brantôme, la Risone à Sainte-Aulaye et le Chalaure à la limite du dép<sup>t</sup>; de la rive droite, le Boulou, puis la Lisone, près du Petit-Bersat.

La vallée de la Drone a une largeur moyenne de 2 kilom. avec des parties plus étroites çà et là; la rivière coule dans la partie centrale jusqu'au-dessous de Ribérac, mais plus bas elle va d'un coteau à l'autre.

Altitudes du niveau de la Drone : à Saint-Médard, 8 kilom.; à l'est de Ribérac, 65 mètr.; sous le pont de la Roche-Chalais, 26 mètres.

DROT, éc. c<sup>ne</sup> d'Alas-de-Berbiguières (B.).

DROT (LE), rivière qui traverse une partie de l'extrémité méridionale du département, de l'est à l'ouest, et afflue à la Garonne. — *Droth Torrens*, 1004 (Abbon. de Fleury). — *Drot*, 1053 (bulle d'Eugène III, Sarlat). — *Droz*, 1095 (cart. de la Sauve). — *Drotius* (Adrien de Valois, Not. Gall.). — *Drucum*, 1554 (bénéf. de l'év.). — *Dropt* (B.).

Le Drot séparait jadis l'anc. dioc. de Sarlat de celui d'Agen; aujourd'hui, à peu de distance de sa source, c<sup>ne</sup> de Capdrot, dans la Dordogne, il sort du département près de Vergt-de-Biron, y rentre à Falgueyrac, passe à Serres, à Eymet, et coule ensuite dans le dép<sup>t</sup> de Lot-et-Garonne. Ses affluents de la rive droite sont, dans le dép<sup>t</sup>, le Bressoux, la Bournègue, le Maurou, la Sandrone, le Méricot et le Reveillon. Le Drot n'est navigable que hors du département, depuis Eymet jusqu'à son embouchure; distance, 88 kilomètres.

Altitudes : à Eymet, 36 mètres; Castillonès, 54 mètres; Montpazier (sur le chemin de Biron), 139 mètres.

DROUILLEDE (LA), c<sup>ne</sup> de Bassillac. — *Maynam. de la Droilheda*, 1500 (ch. Mourcin).

DROUILLA (LE), c<sup>ne</sup> de Lembras. — 1742 (Not. de B.).

DROUILLA (LE), taillis, dépend. du domaine de Casy, c<sup>ne</sup> de Saint-Meard-de-Gurson (A. Jud.).

DROUILLAC (LE), taillis de chênes, c<sup>ne</sup> de Saint-Étienne-de-Double (cad.).

DROUILLAS (LAS), h. c<sup>ne</sup> de Saint-Médard-de-Mussidan (S. Post.). — Dolmen (le Périg. ill. 584).

DROUILLASSOUX (LE), taillis, c<sup>ne</sup> de Sourzac (cad.).

DROUILLÉ, taillis n<sup>os</sup> 37, 38, 40, c<sup>ne</sup> de Bosset (A. Jud.).

DROUILLE, h. et coteau escarpé à un demi-kilomètre de Montignac-sur-Vézère.

DROUILLE, h. c<sup>ne</sup> de Saint-Amand-de-Coly. — *Drolha*, 1419 (Lesp. 37).

DROUILLE, landes, c<sup>ne</sup> de Saint-Pierre-de-Chignac. — *Les Drouilhies de la Guaythardie* (partage, 1678, C<sup>ne</sup> de Larmandie, Doc. hist. cah. 3). — *Les Drouilhies de la Fargenerie*, 1727 (Acte not.).

DROUILLE (CHAPELLE DE), c<sup>ne</sup> de Saint-Amand-de-Coly (B.); auj. détruite. — *Notre-Dame-des-Neiges* (Notre-Dame-de-France, t. I).

DROUILLE (FORÊT DE), s'étend dans les c<sup>nes</sup> de Dome et de Gaulegeac; la forêt auj. plaine de Born en était la continuation dans les temps anciens.

DROUILLE (LA), friche, c<sup>ne</sup> de Thenon (A. Jud.).

DROUILLE (VIEILLE-), h. c<sup>ne</sup> de Saint-Amand-de-Coly.

DROUILLET? c<sup>ne</sup> de Gageac. — *Clausus vineæ de Drouleth*, *El Droulet*, *Droulez*. — *Las Gaches de vineis de Droulet*, 1110 (don à saint Sylvain de la Mongie, cart. de Sainte-Marie de Saintes). — Peut-être le lieu appelé *le Trouillet*, même commune? (B.)

DROUILLOL, friche, c<sup>ne</sup> de Lohme (A. Jud.).

DROUILLOLS (LES), terre, c<sup>ne</sup> de Sainte-Croix-Beaumont (A. Jud.).

DROULH (LE), c<sup>ne</sup> de la Mongie-Montastruc. — *Molend. del Drulh* (Liv. N. p. 61). — *Mansus del Drulh, par. de la Monsia* (Liv. N.).

DROULHET, bois, c<sup>ne</sup> de Mortemar. — *Nemus de Droulhet dict. de Lardinalia, lo Droulhet de la Galhardia*, 1409 (O. S. J.).

DROULHET (RUISSEAU DU), lieu-dit, c<sup>ne</sup> de Fraysse. — 1670 (Not. du Fleix).

DROUX? c<sup>ne</sup> de Sainte-Foy-de-Belvez. — *Mayne de Droulx*, 1461 (arch. de la Gir. Belvez).

DROUX (LE). — Voy. SAINT-ÉTIENNE.

DRUGUET, bois, c<sup>ne</sup> de Boisse.

DRY (LE), h. c<sup>ne</sup> du Fleix (S. Post.).

DUPEC, mét. c<sup>ne</sup> de la Motte-Montravel (S. Post.).

DUK (LE), h. c<sup>ne</sup> de Plazac.

DUCHAUD (LE), lieu-dit, c<sup>ne</sup> de Saint-Michel-de-Double (cad.).

DUCHÉ (GRANDE-), ruiss. de la Double, qui afflue à l'Ille. — *Rivus de la Juscha*, 1335 (Lesp.). — *Juche* (B.). — *Duche* (Rapport au Cons. gén. sur la Double).

Source au ham. de la Lande, c<sup>ne</sup> de Servanches; confluent en aval de Menesplet. Direct. N. S.

DUCHÉ (PETITE-), ruiss. qui passe à Gardedeuil et à Eygurande et afflue à la Grande-Duche (B.).

DUELLAS, h. c<sup>ne</sup> de Saint-Martial-d'Artensec.

DUELLE (LA), h. c<sup>ne</sup> de Montazeau (S. Post.).

DUGASSOUX (LES), éc. c<sup>ne</sup> de Sorges (A. Jud.).

DUGAT (LA SERRE-DEL-), h. c<sup>ne</sup> de Tursac (B.).  
 DUGAUD, h. et m<sup>ie</sup>, c<sup>ne</sup> de Villac (Cass.).  
 DULGARIE, h. c<sup>ne</sup> de Sarliac (S. Post.). — *La Durgerie*,  
 1747 (Acte not.).  
 Anc. rep. noble.  
 DUMNIE (LA)? *Mansus de la Dumnia*, 1192 (don à  
 Dalon par Bertrand de Born. Lesp. 169).  
 DURANTIE (LA), h. c<sup>ne</sup> de Champagnac-de-Belair (S.  
 Post.).  
 DURANTIE (LA), h. c<sup>ne</sup> de la Nouaille.  
 DURANTIE (LA), c<sup>ne</sup> de Paleyrac. — *La Durantia*, 1351  
 (arch. de la Gir. Belvez).  
 DURANTIE (LA), c<sup>ne</sup> de Rouffignac, c<sup>ne</sup> de Montignac. —  
 Anc. rep. noble.  
 DURANTIE (LA), h. c<sup>ne</sup> de Saint-Michel-de-Villadeix.  
 DURANTIE (LA), c<sup>ne</sup> de Saint-Sauveur. — *Maynam. de*  
*la Durantia* (Liv. Noir, p. 47, 127).  
 DURANTIÈRES (LES), h. c<sup>ne</sup> de Savignac-Nontron (S.  
 Post.).

DURANTIODE (LA), terre, c<sup>ne</sup> de Valcuil (A. Jud.).  
 DURBEC, h. c<sup>ne</sup> de la Force (B.).  
 DURE (LA), éc. c<sup>ne</sup> de Salignac (B.).  
 DURESTAL, h. c<sup>ne</sup> de Sendrieux. — *Durestal*, 1475  
 (Liv. Nof.). — *Le Restal*, 1640 (Acte not.).  
 Anc. rep. noble.  
 DURET, h. c<sup>ne</sup> de Ligneux.  
 DURÈTE (LA), éc. c<sup>ne</sup> de Monsac, à la source d'un petit  
 ruisseau qui se jette dans le Cousau.  
 DURMAREIX, h. c<sup>ne</sup> de Mialet (S. Post.).  
 DURNIELLE (LA), h. c<sup>ne</sup> de Siorac-Ribérac (B.), situé à  
 la source d'un ruisseau.  
 DUSSAC, c<sup>ne</sup>, c<sup>ne</sup> de la Nouaille. — *Duyschac*, 1337  
 (Généal. Chassens, Lesp. vol. 51). — *Duchacum*,  
 1365 (Lesp. Châtel.).  
 Voc. Saint-Pierre-ès-Liens; coll. l'évêque.  
 Anc. rep. noble.  
 DUSSOLE (LA), lieu-dit, c<sup>ne</sup> de Ladornac (cad.).  
 DUZARCHE (LA), éc. c<sup>ne</sup> de Bassillac (B.).

## E

EAU-LOURDE (L'), riv. — Voy. LOURDE (LA).  
 EBBLot? c<sup>ne</sup> de Grignol. — *Pheodus de Ebblot*, 1471  
 (Dives, 73).  
 ÉBRARDIE (L'), anc. fief relev. d'Auberoche.  
 ÉBRARDIE (L'), c<sup>ne</sup> de Douville. — *Mas de Lebrardia*,  
 1489 (O. S. J.).  
 ÉBRARDIE (L'), c<sup>ne</sup> de Grignol. — *Boria Ebrardencha*,  
 1492 (Dives, I).  
 ÉBRARDIE (L'), c<sup>ne</sup> de Saint-Amand-de-Belvez? — *Boa-*  
*ria nomine Ebrardia*, 1269 (test. de Guill. Aymon).  
 ÉBRARDIE (L'), c<sup>ne</sup> de Saint-Médard-de-Mussidan. —  
*Maynam. de la Ebrardia*, 1308 (Périg. M. H. 41, 1).  
 ÉBRARDIE (L'), c<sup>ne</sup> de Vanxains. — *Mayn. de Laybrar-*  
*dia*, 1479 (O. S. J.).  
 ÉBRAUDIE (L'), h. c<sup>ne</sup> de Saint-Pierre-de-Cole.  
 ÉCHINLERIE (L'), h. c<sup>ne</sup> d'Angoisse.  
 ÉCHOUREGNAC, c<sup>ne</sup>. — Voy. CHOURGNAC-D'ANS.  
 ÉCHOUREGNAC, c<sup>ne</sup>, c<sup>ne</sup> de Montpont. — *Eschourniogo*,  
 1090 (cart. de la Sauve). — *Sancta Maria de Scaur-*  
*naco*, 1108 (*ibid.*). — *Scaurniacum*, 1197 (*ibid.*).  
 — *Scaurnac* (pouillé du XIII<sup>e</sup> siècle). — *Eschornhac*,  
 1314 (Lesp.). — *Chornhac*, XVI<sup>e</sup> s<sup>e</sup> (arch. de Pau,  
 Châtel.). — *Eschurniac*, 1666 (Acte not.).  
 Voc. Saint-Pierre et Saint-Paul; coll. l'évêque.  
 Un des prieurés visités par Clément V en 1305.  
 Altitude: le signal à l'est, 130 mètres; l'église,  
 100 mètres (carte de l'État-major).  
 ÉCORNEBOEUR, coteau, c<sup>ne</sup> de Coulounieix, sur la rive

gauche de l'Ille, en face de Périgueux. — *Escorna-*  
*bou*, 1163 (arch. de Cadouin). — *Hospitale de Scor-*  
*naboue*, 1192 (Lesp. Gens levé pour le Saint-Siège).  
 — *Furchac Descornabus, Descornabiron*, XIII<sup>e</sup> siècle  
 (Rec. de titres, 177). — *Montaigne de Cornebauuf*.  
 1650 (Not. coll. de Lenq.). — *Mote de Cornebiou le*  
*Vieilh* (Lesp. Dénombr. au XIV<sup>e</sup> siècle).

Les fourches patibulaires de Périgueux étaient  
 en ce lieu.

ÉCORNEFUTE, friche, c<sup>ne</sup> de Coursac (A. Jud.).  
 ÉCURE (LA GRANDE-), h. c<sup>ne</sup> de Saint-Pantalay-d'Ans.  
 ÉCURIE (L'), lieu, c<sup>ne</sup> de Festalens.  
 ÉCUYERS (LES), éc. c<sup>ne</sup> de Cherval (B.).  
 ÉDON, anc. diocèse de Périgueux, archipr. de Peyrat,  
 auj. du dépt de la Charente. — *Edon* (pouillé du XIII<sup>e</sup>  
 siècle). — *Exdom*, 1380 (P. V. M.). — *Eydon*  
*d'Hautefaye*, 1732 (rôle des paroisses).  
 ÉGAL (L'), h. c<sup>ne</sup> de Fleurac.  
 ÉGAL (L'), h. c<sup>ne</sup> de Sargeac. — *Tenent. dels Egals*,  
 1260 (O. S. J.).  
 ÉGALS (LES), h. c<sup>ne</sup> de Campagne (B.).  
 ÉGLEZETTES (LES), lieu-dit, c<sup>ne</sup> de Sainte-Foy-de-Bel-  
 vez (cad.).  
 ÉGLISE (BOIS DE L'), c<sup>ne</sup> de Bergerac, h. de Saint-Christo-  
 ptie (arch. de Bergerac).  
 ÉGLISE (BOIS DE L'), ténement, c<sup>ne</sup> de Castelnaud (cad.).  
 ÉGLISE (BOIS DE L'), anc. ténem. c<sup>ne</sup> de Saint-Pompon.  
 — *Bois de la Gleize*, 1744 (terr. de Saint-Pompon).

ÉGLISE (BOIS DE L'), c<sup>ne</sup> de Vitrac (cad.).  
 ÉGLISE (CLAUD DE L'), terre, c<sup>ne</sup> de Calviac (A. Jud.).  
 ÉGLISE (CLOS DE L') ou DE LEYLAS, c<sup>ne</sup> de Brantôme (A. Jud.).  
 ÉGLISE (CREUX DE L'), lieu-dit, c<sup>ne</sup> d'Issac (cad.).  
 ÉGLISE (FONT DE L'), c<sup>ne</sup> de Boulazac. — 1739 (Acte not.).  
 ÉGLISE (PECH DE L'), lieu-dit, c<sup>ne</sup> d'Orliaguet (cad.).  
 ÉGLISE (PIÈCE DE L'), terre, c<sup>ne</sup> de Saint-Germain-et-Mons (A. Jud.).  
 ÉGLISE (PIÈCE DE L'), c<sup>ne</sup> de la Valade.  
 ÉGLISE (PRÉ DE L'), c<sup>ne</sup> de Mauzac, à Saint-Mayme (A. Jud.).  
 ÉGLISE (PRÉ DE L'), c<sup>ne</sup> de Villefranche-de-Longchapt. — 1554 (Coll. de Lenq.).  
 ÉGLISE (TERME DE L'), taillis, c<sup>ne</sup> de Saint-Avit-Rivière (A. Jud.).  
 ÉGLISE (TROU DE L'), lieu-dit, c<sup>ne</sup> de Saint-Jean-d'Estissac (Dives).  
 ÉGLISE-CHARLES, h. c<sup>ne</sup> de Périgueux.  
 ÉGLISE-DE-VÉREL, lieu-dit, c<sup>ne</sup> de Saint-Laurent-de-Castelnau (cad.).  
 ÉGLISE-NEUVE, c<sup>ne</sup>, c<sup>on</sup> de Vern. — *Ecclesia Nova d'Uschel*, 1346 (Lesp. Don du roi au comte de Pér.). — *Silnum*, 1360 (Lesp. Fouage). — *Ecclesia Nova de Usel*, 1365 (Lesp. Homm. 26). — *Gleize Neuve*, xvii<sup>e</sup> siècle (atlas de Blauc). — *Église Neuve du Sel*, 1539 (Dives, M.). — *Sainte-Marie-du-Sel* (B.).  
 Voc. Saint-Barthélemy.  
 ÉGLISE-NEUVE-D'EYRAUD, c<sup>ne</sup> d'Issac, c<sup>on</sup> de Villamblard. — *Ecclesia Nova*, 1117 (Poss. de l'abb. de Charroux). — *Ecclesia Nova de Eyraudo*, 1365 (Lesp. Châtell. 10). — *Paroch. B. Mariae de Eyraudo; Eccles. Nova Sanctæ Mariæ*, 1476 (pouillé de Charroux).  
 Patr. saint Pantaléon et saint Pierre-ès-Liens; coll. l'évêque. — Pèlerinage le 8 septembre.  
 Cette paroisse dépendait autrefois de l'abbaye de Charroux.  
 ÉGLISE-ROUTE (A L'), taillis, sect. B 235, c<sup>ne</sup> de Marsalès (A. Jud.).  
 ÉGLISES (LES), lieu-dit, c<sup>ne</sup> de Négrondes (cad.).  
 ÉGLISES-ENFONCÉES (LES), lieu désert entre Beleymas et Maurens, dans la forêt de Lagudal (Dives).  
 ÉGOUNIAS, h. c<sup>ne</sup> de Gouts (B.).  
 ÉGYPTIE, anc. fief, c<sup>ne</sup> de Saint-Sulpice-d'Exideuil.  
 ELBÈZE? c<sup>ne</sup> d'Église-Neuve, c<sup>on</sup> de Vern. — *Mas d'Elbèze*, 1365 (Lesp. 26).  
 ELDEROC? c<sup>ne</sup> de Sourzac? — *Mansus de Elderoc*, 1178 (Bénéf. du chap. de Saint-Astier, Alexandre III).  
 ÉLEIX, h. c<sup>ne</sup> de Saint-Paul-la-Roche (B.).  
 ELLE (L'), ruiss. qui a sa source à Ayen, dans le dép<sup>t</sup>

de la Corrèze, passé à Villac, à Muratel, et après avoir reçu le Gourgeou, le Cussat et le Rebeyrou, se jette dans la Vézère auprès de la Ville-Dieu. — Direct. N. S.  
 ELLEBREN, c<sup>ne</sup> de Boisse, c<sup>on</sup> d'Issigeac.  
 ELLERS? — *Sanctus Petrus d'Ellers*, 1471 (pouillé de Charroux, dans l'évêché de Périg.) — *Saint Pierre d'Ellès* (pouillé de Charroux, 1708).  
 ÉMARDE (L'), ruiss. c<sup>ne</sup> de Prats-de-Belvez (A. Jud.).  
 EMBARS (LES), h. c<sup>ne</sup> de Gaulegeac.  
 EMBAUDIE (L'), h. c<sup>ne</sup> de Saint-Vincent-d'Exideuil (B.).  
 EMBAUDIE (L'), h. c<sup>ne</sup> de Saint-Vincent-Jalmoutier (B.).  
 EMBAUDIE (LA GRANDE et LA PETITE), h. c<sup>ne</sup> de Bertric. — *May. de Lalbandia*, 1397 (O. S. J.).  
 EMBEISSÉS (LES), h. c<sup>ne</sup> de Villamblard (A. Jud.).  
 EMBEIX, h. c<sup>ne</sup> d'Archignac (B.).  
 EMBURÉE, h. c<sup>ne</sup> de Mussidan (cad.).  
 ÉMERONIE (L'), h. c<sup>ne</sup> de Cherval (B.).  
 ÉMERONIE (L'), h. c<sup>ne</sup> de Négrondes.  
 ÉMOUNIE (L'), h. c<sup>ne</sup> de Savignac-les-Églises (Cass.).  
 EMPEAUX (LES), h. c<sup>ne</sup> de Bussière-Badil (B.).  
 EMPEAUX (LES), lieu-dit, c<sup>ne</sup> d'Issac (cad.).  
 EMPEAUX (LES), c<sup>ne</sup> de Monsac, ténement (terr. de Lenq.).  
 EMPEAUX (LES), lieu-dit, c<sup>ne</sup> de Sainte-Alvère (cad.).  
 EMPEAUX (LES), lieu, c<sup>ne</sup> de Saint-Aubin-de-Lenquais (terr. de Lenq.).  
 EMPEAUX (LES), lieu-dit, c<sup>ne</sup> de Saint-Cybranet (cad.).  
 EMPEYRAUX, h. c<sup>ne</sup> de Chancelade (A. Jud.).  
 EMPIÉ, lieu-dit, c<sup>ne</sup> de Doissac (cad.).  
 ENCANDIE, éc. c<sup>ne</sup> de Saint-Laurent-des-Hommes (J.).  
 ENCLAVES D'ANGOUMOIS (Cass.). — On donnait ce nom à des territoires situés en Périgord, relevant du comté d'Angoulême pour le temporel, mais étant pour le spirituel sous la juridiction de l'évêque de Périgueux. La principale enclave était la châtellenie de la Tour-Blanche.  
 Le pape Pascal, confirmant en 1110 les possessions de l'évêque d'Angoulême, comprenait dans la bulle les églises de Born, Pillac, Saint-Romain, la châtell. de Bourzac, et les églises d'Auriac, Nanteuil, Vandoire, Champagne, Vieux-Mareuil (fonds de Baluze, 5,288).  
 L'évêché d'Angoulême avait, au xii<sup>e</sup> siècle, de grandes possessions en Périgord. Par son hommage de 1243, le vicomte de Limoges reconnaît tenir de l'évêque d'Angoulême les châtell. d'Ans et de Nontron et la moitié de celles de Mareuil et de Bruzac (Lesp. 78, p. 39).  
 ENCLOS-DES-PRÊTRES-DE-LA-MISSION, c<sup>ne</sup> de Périgueux. — Paroisse de la Cité (Dénombr. de 1681).  
 ENFAYE, h. c<sup>ne</sup> de Brantôme (B.).



- ENFER (COMBE D')? c<sup>ne</sup> de Mortemar. — *Cumba voc. de Inferii*, 1409 (O. S. J.).
- ENFOUNIL (L'), ruiss. qui se jette dans la Gardonette devant le château de Bridoire; il baigne le bas de ses murs au levant.
- ENGUEUR, h. c<sup>ne</sup> de Montren (A. Jud.).
- ENGUNAUD, h. c<sup>ne</sup> de Saint-Léon. — Voy. ANGUNAUD.
- ENGUNAUD, h. c<sup>ne</sup> de Saint-Martin-des-Combes (S. Post.). — *Enguneau*, 1738 (Acte not.).
- ENJALBERTIE, h. c<sup>ne</sup> de Grignol. — *Maynam. de La Enjalbertia*, 1481 (Dives, I, 128). — *Lenjalbertia* (*ibid.* 185). — *Len Jelbertie*, 1526 (Dives).  
Ce village était mouvant du repaire de Villat.
- ENPORT, anc. fief relev. de Nontron.
- ENSALEIX, éc. c<sup>ne</sup> de Sorges (cad.).
- ENTRAYGUES, h. c<sup>ne</sup> de Bardou (A. Jud.).
- ENVAUX, h. c<sup>ne</sup> d'Alas-de-Berbiguières (B.).
- ENVAUX, éc. c<sup>ne</sup> de Coursac (B.).
- ÉPALOU (L'), lieu, c<sup>ne</sup> de Valeuil (S. Post.).
- ÉPALOURDIE, h. c<sup>ne</sup> de Bussac (S. Post.).
- ÉPAU (L'), h. c<sup>ne</sup> de la Rochebeaucourt.
- ÉQUILLIER (L'), h. c<sup>ne</sup> de Millac-d'Auberoche.
- ÉRISSAC (L'), h. c<sup>ne</sup> de Saint-Naixent.
- ERM (L'), h. c<sup>ne</sup> de Rouffignac, c<sup>ne</sup> de Montignac (B.). — *Heremus*, 1384 (Lesp. 26, Homm.). — *Heremus*, 1458 (cart. du Bugue). — *L'Herm*, 1557 (Lesp.). — *Lher*, 1667 (Blaeu). — *L'Erms* (Cass.).  
Anc. repaire noble.
- ERM (L'), forêt considérable s'étendant sur les c<sup>nes</sup> de Sengeyrac, Rouffignac, Bars et Millac-d'Auberoche. — *Lerm* (B.).
- ESCALIER (L'), terre, c<sup>ne</sup> de Vic. — *A l'Escalier, Al Esquatie*, 1475 (Liv. N. 27, 60).
- ESCALIERS (LES), h. c<sup>ne</sup> de la Chapelle-Castelnau.
- ESCALOUS (LES), mét. c<sup>ne</sup> de Couze.
- ESCALOUS (LES), bois, ténem. des Mazades, c<sup>ne</sup> de Lenquais (terr. de Lenq.).
- ESCALOUS (LES), mét. c<sup>ne</sup> de Varennes, autrement dite *les Guillonets* (terr. de Lenquais).
- ESCARDONE (L')? éc. c<sup>ne</sup> de Cause? — *Maynam. seu mota de Escardona*, 1456 (Liv. Nof. 56, 117).
- ESCARPÉDIE (L'), h. c<sup>ne</sup> de Meyral (B.).
- ESCAUDADES (LES), h. c<sup>ne</sup> de Sainte-Sabine (A. Jud.).
- ESCHAFERIES (LES)? c<sup>ne</sup> de Saint-Front-la-Rivière. — *Las Eschafferias*, 1241 (Lesp. vol. 26).  
Anc. fief.
- ESCHALA (LA)? anc. rue à Périgueux. — *La Eschala de Margot*, 1376 (coll. de Lenq.).
- ESCLADIS (LES), lieu-dit, c<sup>ne</sup> de la Trape (cad.).
- ESCLOTS (LES), sect. c<sup>ne</sup> de la Chapelle-Castelnau.
- ESCOIRE, c<sup>ne</sup>, c<sup>ne</sup> de Savignac-les-Églises. — *Escoyra*, 1403 (Liv. N. de Périg.). — *Escoire*, 1760.  
Anc. rep. noble avec justice sur la paroisse, 1760 (Alm. de Guy.).  
Chapelle d'Escoire, annexe de Basilliac, 1543 (Autogr. coll. de Lenq.).  
Voc. Saint-Joseph; coll. l'évêque.
- ESCOSSON-DE-GRANGES; anc. rep. noble. — 1503 (Mém. d'Albret).
- ESCOURROU (L'), ruiss. qui prend sa source c<sup>ne</sup> de Saint-Julien, passe à Sainte-Innocence, Sainte-Eulalie, Saint-Sulpice-d'Eymet, et sert ensuite de limite au département jusqu'à son confluent avec le Drot au-dessus de Cogulot.
- ESCOURTAUDIE (L'), h. c<sup>ne</sup> de Thonac (B.).
- ESCURAS, h. c<sup>ne</sup> de Chourguac-d'Ans.
- ESCURAS, éc. c<sup>ne</sup> de Peyzac-la-Nouvelle.
- ESCURAS (LAS), h. c<sup>ne</sup> de la Chapelle-Saint-Jean.
- ESCURAS (LAS), lieu, c<sup>ne</sup> de Fontaines.
- ESCURAS (LAS), c<sup>ne</sup> de Montclar. — *Mansus de las Escuras*, 1156 (cart. de Cadouin).
- ESCURAS (LAS), h. c<sup>ne</sup> de Naillac.
- ESCURAS (LAS), h. c<sup>ne</sup> de Saint-Rabier.
- ESCURAS (LAS), lieu-dit, c<sup>ne</sup> de Terrasson (cad.).
- ESCURES (LES), h. c<sup>ne</sup> d'Archignac (B.).
- ESCURETAS (LAS), c<sup>ne</sup> de Saint-Orse. — *Tenem. de las Escuretas*, autrem. *de la Forêt*, 1758 (terr. de Vaudre).
- ESCUROTE (L'), h. c<sup>ne</sup> de Fosse-Magne.
- ESPAROUTIS (LES), lieu-dit, c<sup>ne</sup> de Saint-Cybranet (cad.).
- ESPAUT (L'), anc. forêt. — *Forêt de l'Espaut de la Barde* (Lesp. 10, Forêts du comte en la châtell. de Montpont).
- ESPAUT (L'), c<sup>ne</sup> d'Eygurande. — *La forêt de l'Espaut près de Guyrande* (Lesp. 10, Forêts du comte en la cbâtell. de Montpont).
- ESPAUT (L'), c<sup>ne</sup> de Fraysse. — *Preceptorium de Lespau*, 1488 (O. S. J.).
- ESPAUT (L'), c<sup>ne</sup> de Sainte-Aulaye. — *Nemus vocatum Lespaut*, 1288 (cout. de Sainte-Aulaye).
- ESPAUT (L'), anc. dioc. de Périgueux, par. de Saint-Christophe-de-la-Tude. — *Lespaut de Sancto Christophoro* (cart. de la Sauve).
- ESPAUT (L'), c<sup>ne</sup> de Saint-Michel-de-l'Écluse. — *Lespaut Sancti Michaelis de la Clusa*, 1112 (cart. de la Sauve, don d'Aldeb. d'Aubeterre).
- ESPAUT (L'), h. c<sup>ne</sup> de Saint-Sauveur-Bergerac. — *Pertinentia dictæ de Lespau*, 1475 (Liv. Noir, 24).
- ESPAUT (L'), h. c<sup>ne</sup> de Villefranche-de-Longchapl. — *Leypau* (Cass.).
- ESPELUCHE, réuni à COMBEYRANCHE, c<sup>ne</sup>, c<sup>ne</sup> de Ribérac. — *Speluca*, 1109 (cart. d'Uzerche). — *Spelucha* (pouillé du XIII<sup>e</sup> siècle). — *Castrum d'Espelucha*, 1226 (Lesp. vol. 70). — *Viccomitatus de Speluchia* (*ibid.* vol. 52). — *Espeluchia* (cart. de la Sauve).

- 208). — *Plucha*, 1365 (Lésp. 10, Fouage). — *Ey-peluche*, 1760 (Alm. de Guy.). — *Épeluches* (Bell.).  
 Voc. Notre-Dame-Assomption.  
 Anc. rep. noble, avec titre de vicomté dès le XII<sup>e</sup> siècle, ayant haute justice sur Espeluche, Combey-ranche, Villetourcix et Allemans moins le bourg, 1760 (Alm. de Guy.).  
 Situation sur une élévation d'où l'on découvre 15 clochers.
- ESPERONNIES (LES), h. c<sup>ne</sup> de Saint-Marcory.  
 ESPERRIT, h. c<sup>ne</sup> de Paleyrac (A. Jud.).  
 ESPERRONS, lieu-dit, c<sup>ne</sup> de Cours-de-Piles. — 1375 (Not. de B.).  
 ESPIC (FORT-), ténem. du bourg de Saint-Aubin (terr. de Lenq.).  
 ESPIC (L'ARBRE), lieu, c<sup>ne</sup> de Saint-Aubin-de-Lenquais.  
 ESPIC (REDON), h. c<sup>ne</sup> de Castel. — *Priorat de Rotundo Spino*, 1557 (panc. de l'év. de Périgueux).  
 Uni au prieur claustral de l'abb. de Sarlat. — Ruines d'une abbaye de filles (le Périg. ill.). — Fontaine miraculeuse, auj. abandonnée.  
 ESPICOU, h. c<sup>ne</sup> d'Eyrenville (S. Post.).  
 ESPINASSAT (L'), habit. c<sup>ne</sup> de Bergerac. — *La Espinassa*, 1422 (Lesp.).  
 ESPINASSAT (L'), c<sup>ne</sup> de Mont-Caret.  
 ESPINASSE? — *Hospitium d'Espinat in par. Sancti Sulpicii*, 1342 (Lesp. vol. 61).  
 ESPINASSE (L'), h. c<sup>ne</sup> d'Église-Neuve-d'Eyraud.  
 ESPINASSE (L'), h. c<sup>ne</sup> de Manauric.  
 ESPINASSE (L'), h. c<sup>ne</sup> de Saint-Germain-de-Salembre.  
 ESPINASSE (L'), c<sup>ne</sup> de Saint-Victor. — *Terra vocat. de la Espinassa*, 1450 (ch. Mourcin).  
 ESPINASSE (L'), h. c<sup>ne</sup> de Veyrines-Vern.  
 ESPINASSETTE (L'), h. c<sup>ne</sup> de Font-Galau.  
 ESPINE (GRANDE ET PETITE), h. c<sup>ne</sup> de Pont-Eyraud.  
 ESPINE (HAUTE ET BASSE), h. c<sup>ne</sup> de Lusignac.  
 ESPINE (L'), h. près de Saint-Séverin, sur la Lizone, anc. dioc. de Périgueux, auj. du dép<sup>t</sup> de la Charente. — *La Espina*, 1341 (Lesp.).  
 Anc. paroisse.  
 ESPINET (L'), h. c<sup>ne</sup> de Razac-sur-l'Îlle.  
 ESPITALIÈRE (A L'), terre n<sup>o</sup> 22, c<sup>ne</sup> de Terrasson (A. J.).  
 ESPRIT (L'), h. c<sup>ne</sup> de Lenquais.  
 ESQUAYRIE (L'), c<sup>ne</sup> de Saint-Amand-de-Bevez. — *Factum de la Esquayria*, 1462 (Philipparie).  
 ESSARS, lieu, c<sup>ne</sup> de Montclar.  
 ESSARS (L'), lieu-dit, c<sup>ne</sup> de Bassillac. — *L'Eyssard* (cad.).  
 ESSARS (LES), anc. dioc. de Périgueux, auj. du dép<sup>t</sup> de la Charente. — *Eschars* (pouillé du XIII<sup>e</sup> siècle). — *Eysars*, XIII<sup>e</sup> siècle (O. S. J.). — *Preceptorium de Borno sive d'Issart*, 1373 (bulle de Grégoire XI).  
 Anc. comm<sup>ne</sup> du Temple.
- ESSARS (LES), c<sup>ne</sup> d'Eyvirac (cad.).  
 ESSARS (LES), lieu-dit, c<sup>ne</sup> d'Issac (cad.).  
 ESSARS (LES), bois, c<sup>ne</sup> de Manzac (Dives).  
 ESSARS (LES), c<sup>ne</sup> de la Mongie. — *Tenem. dels-Ischartz*, 1452 (L. Nof. 5).  
 ESSARS (LES), terre, c<sup>ne</sup> d'Urval. — *L'Echart* (cad.).  
 ESSARS-DE-LA-DAME (L'), lieu-dit, c<sup>ne</sup> de Saint-Saud. — *Les Eyssards* (cad.).  
 ESSARS-DU-BLANC (L'), lieu-dit, c<sup>ne</sup> de Saint-Saud (cad.).  
 ESTAMPES, h. c<sup>ne</sup> de Tanniès (B.).  
 ESTANG (L'), h. c<sup>ne</sup> de Sainte-Innocence.  
 ESTAT (L'), h. c<sup>ne</sup> de Saint-Pompon (B.).  
 ESTAUBIÈRE (L'), h. c<sup>ne</sup> de Douville. — *Lestoubière*, 1650 (Acte not.).  
 ESTEIL (LA CROIX D'), h. c<sup>ne</sup> de Sainte-Natalène (cad.).  
 ESTELANS (LES), h. c<sup>ne</sup> de Pomport. — 1704 (Lar.).  
 ESTÈVES (LES), h. c<sup>ne</sup> de Saint-Sébastien, 1711 (Acte not.). — Anc. rep. noble.  
 ESTIEN, lieu-dit, c<sup>ne</sup> de Beauregard-Terrasson (cad.).  
 ESTIES (LES), bois, c<sup>ne</sup> de Plazac (A. Jud.).  
 ESTIEU, h. c<sup>ne</sup> de Loubéjac (B.).  
 ESTIEU (L'), h. c<sup>ne</sup> de la Bachelerie (B.).  
 ESTISSAC, c<sup>ne</sup> de Villamblard. — *Estissacum*, 1268 (Lesp.). — *Estissak*, 1310 (Lesp. Est.).  
 Anc. châtellenie composée de 3 paroisses : Saint-Hilaire, Saint-Jean et Saint-Séverin, qui en ont pris le nom.  
 Anc. rep. noble, duché-pairie en 1737. — Il était situé près de Campagnac et dominait le vallon de la Crempse (Lesp.).  
 ESTISSAC, forêt. — 1670 (Acte not.).  
 ESTIVAL, h. c<sup>ne</sup> de Saint-Crépin-Carlucet. — *Mansus d'Estival*, 1477 (arch. de Fénélon).  
 ESTRADÉ (CHEMIN D'), c<sup>ne</sup> de Mouleydier, qui aboutit au port de Tuilière. — Des monnaies gauloises à deux types, celui de Rhodanusia dégénérée et un de ceux attribués aux Pictons, y ont été trouvées, au nombre de six cents, dans un pot enfoui sous terre (coll. de Lenq.).  
 ESTRADÉ (L'), ténem. c<sup>ne</sup> de Faux.  
 ESTRADÉ (MOULIN DE L'), c<sup>ne</sup> de Conc.  
 ESTRADÉ (SOUS-L'), terre, c<sup>ne</sup> de Saint-Crépin-Carlucet, n<sup>o</sup> 627 (A. Jud.).  
 ESTRAS? c<sup>ne</sup> de Saint-Astier. — *In Villa Sancti Asterii, a las Estras nalias Gath* (cart. de Chancelade).  
 ESTRES (LES), chapelle. — *Chapelle des Estres*, 1648 (bénéfices de l'év. de Sarlat). — Peut-être la même que la *Capella de las Maestres, Petrag. dioc.* dont il est question dans une lettre de Nicolas IV en 1286 (Lesp. 26), et qui était sous le vocable de Saint-Pierre et dépendait de la par. B. Mar. de Masiaco.

Cette paroisse inconnue serait alors Sainte-Marie de Mercato à Sarlat, dont le nom aurait été altéré.

Le pape rappelle la tradition que cette chapelle avait été construite par Charlemagne.

ESTROS (L'), un des grands ruisseaux de l'arrond. de Bergerac. Il a sa source près de Ponchat, passe à Ponchat, Nastringues, Vélines, et sépare, en se jetant dans la Dordogne, les c<sup>ms</sup> de Saint-Seurin et de Sainte-Eulalie. — *Ruisseau de Lestros*, 1472 (Lesp. 25). — *Lestrop*, 1652 (Acte not.). — *L'Estroc* (B.).

L'Estros coule de l'E. au S.-O., et depuis Vélines, N.-S.

ESTROS (L'), anc. chapelle. — *Capella de Lestros*, 1608 (terr. de Mont-Caret).

ÉTAMPA, h. c<sup>ne</sup> de Saint-Jory-de-Chalais (B.).

ÉTANG (L'), h. c<sup>ne</sup> de Jaure. — *Lestaingt*, 1640 (Acte not.).

ÉTANG (L'), h. c<sup>ne</sup> de Salon. — *Lestaing*, 1650.

Anc. rep. noble.

ÉTAPEAU, h. c<sup>ne</sup> de Bussière-Badil (B.).

ÉTOUARS, c<sup>ne</sup>, c<sup>ne</sup> de Bussière-Badil. — *Eytours*, xvi<sup>e</sup> s<sup>c</sup> (arch. de Pau, Châtel. du Périg.).

Voc. Saint-Saturnin; coll. l'évêque.

EUCHE (L'), ruiss. qui prend sa source près de Jovelle, coule dans la vallée où sont Saint-Just et Saint-Vivien et afflué à la Drone en aval de Creyssac. Direct. N.-O. S.-E. — *Uscha*, 1360 (Lesp. 10, Fouage).

EUSCHE (LE MAINE D'), lieu et bois, c<sup>ne</sup> de Creyssac.

ÉVANLADERIE (L'), éc. c<sup>ne</sup> d'Atur.

ÉVÊCHÉ (PRÉ DE L'), c<sup>ne</sup> de la Roque-Gajac (n<sup>o</sup> 1359, cad.).

ÉVÊCHÉ DE PÉRIGUEUX (TEMPOREL DE L'). — Les possessions de l'évêché de Périgueux, dans le moyen âge, étaient très-considérables; elles comprenaient des châtelainies, des villes, des forteresses et de simples paroisses. Au x<sup>e</sup> siècle, pour mettre la ville épiscopale à l'abri des attaques des Normands, Frotaire fit élever les châteaux d'Agonac, Auberoche, Bassillac, Crognac et la Roche-Saint-Christophe: il est dit que, pour subvenir à ces énormes dépenses, la châtelainie d'Exideuil fut aliénée par l'évêque au xi<sup>e</sup> siècle.

Les églises de Saint-Avit-Sénieur, Saint-Jean-de-Cole, Saint-Cyprien, les châteaux de la Roche-Saint-Christophe, Auberoche, Bourdeilles, les bourgs de Plazat et de Preyssac, sont énumérés dans la bulle de protection accordée en 1169 pour les possessions de l'évêché de Périgueux (Lesp. 30).

Les châtelainies de Saint-Astier et d'Agonac, Lisle, Vernode, Mauriac, Lempzours, les Chabanes, Bassillac et Razac sont comprises au xiii<sup>e</sup> siècle dans un dénombr. des droits de l'évêché (Lesp. 70 et 31). Il faut ajouter Sorges, Verteillac, Allemans, Coursac,

Bertric, Grezignac, qui sont dans un état de 1346 (Lesp. 21).

ÉVÊCHÉ DE SARLAT (TEMPOREL DE L'). — Cet évêché, créé au xiv<sup>e</sup> siècle, n'avait d'autres possessions qu'Alas-l'Évêque, la Roque-Gajac, Campagnac et Tenniac. Le doyenné d'Issigeac fut aussi réuni à la mense épiscopale.

ÉVÊQUE (A L'), terre, c<sup>ne</sup> de Prats-de-Carlux (cad. 254).

ÉVÊQUE (CHÂTEAU-L'), c<sup>ne</sup>, c<sup>ne</sup> de Périgueux. — *Castrum D. Episcopi Petrag.* 1329; *Castrum Episcopale* (Lesp. vol. 26).

Maison de plaisance des évêques de Périgueux.

ÉVÊQUE (ENCLOS DE L'), friche sect. B, n<sup>o</sup> 50, c<sup>ne</sup> de Soulaures (A. Jud.).

ÉVÊQUE (L'), h. et m<sup>ne</sup>, c<sup>ne</sup> de Marzac (S. Post.).

ÉVÊQUE (L'), éc. c<sup>ne</sup> de Thenac.

ÉVÊQUE (LA CROIX-L'), lieu-dit, c<sup>ne</sup> de Saint-Michel-l'Écluse (cad.).

ÉVÊQUE (MOULIN DE L'), c<sup>ne</sup> de Vézac, sur le ruiss. qui se termine à Beynac.

ÉVÊQUE (PIERRE DE L'), à Périgueux. — *Ort. de la Peyra Ebesqual*, 1287; *Peyra Ebescal* (reg. de la Charité, xiii<sup>e</sup> siècle).

ÉVÊQUE (PLACE ET RUE DE L'), à Sarlat (cad.).

ÉVÊQUE (PRÉ L'), pré que la chaussée du pont Neuf de Périgueux coupe en deux. — *Pratus Episcopalis*, 1159 (Chr. Geof. du Vig.). — *Prat. Evescal* (reg. de la Charité au xiii<sup>e</sup> siècle). — *Pré appelé de l'Évesque*, 1674 (accord, coll. de Lenq.). — *Pré Episcopale* (anc. dénombr. de lieux au xiv<sup>e</sup> siècle à Périgueux. Lesp. vol. 50).

ÉVÊQUE (RUE DE L') à Périgueux. — *Rua Ebesqual*, 1260 (Périg. M. H. 41, 3).

EXANDIE (L'), h. c<sup>ne</sup> de Montren (B.).

EXANDIERAS, lieu, c<sup>ne</sup> de Saint-Médard-d'Exideuil. — Anc. rep. noble.

EXIDEUIL, réuni à SAINT-MARTIN-LA-RIVIÈRE, ch.-l. de c<sup>ne</sup>, arrond. de Périgueux. — *Exidolium*, 571 (test. de saint Yrieix). — *Issidoil*, 1100 (cart. d'Uzerche, donat. d'Ademar de Schol.). — *Monasterium Exidolii*, 1116 (cart. d'Uzerche). — *Exiduelh*, 1339 (Lesp.). — *Exidolium*, 1360 (Lesp. Châtel. du Périgord). — *Eyssideuilh*, 1470 (prieuré de Montignac). — *Eysideuil*, 1635 (atlas de Blauc). — *Exideuil* (Cass.). — *Excideuilh*, 1725 (Acte not.). — *Exideuil* (Cal. admin. de la Dordogne).

L'archiprêtre de Saint-Meard se nommait auparavant archiprêtre d'Exideuil (anc. pouillé, Lesp.); composé de 60 paroisses, il n'en comptait plus que 42 dans l'état de 1732. — Voy. SAINT-MÉDARD.

La châtel. se composait de 25 paroisses, savoir: les par. d'Angoisse, Anthiac, Clermont, Crognac,

- Coulaures, Dussat, Exideuil, Eyzerat, Jumillac, Mayac, Nanteuil, la Nouaille, Preyssac, Saint-Médard, Saint-Pierre et Saint-Germain annexés, Saint-Jory-las-Bloux, Saint-Privat, Saint-Raphael, Saint-Sulpice, Saint-Vincent, Sarlande, Sarrazac, Savignac, Thiviers, 1365 (Lesp. 88). — Les autres par. de l'archiprêtre étaient distribuées entre les châtellenies d'Ans, d'Hautesfort et d'Auberoche.
- Anc. rep. noble, qui fut une forteresse importante au moyen âge et fut érigé en marquisat en 1613.
- Il y avait dans la ville un hôpital, ou commanderie de Saint-Antoine, un monastère de Sainte-Claire et un de Cordeliers.
- La paroisse d'Exideuil avait été donnée en 1110 à l'abbaye d'Uzerche par l'évêque Guillaume d'Auberoche.
- Les armes de la ville sont : *de gueules à la tour d'argent maçonnée de sable* (Chron. du Périg.).
- EXIDEUIL, c<sup>ne</sup> de Saint-Astier. — 1739 (Acte not.).
- EXIDOIRE, h. c<sup>ne</sup> de Razac. — *Exiducyra*, 1413 (Dives, II). — *Mans. d'Eysidoire*, 1516 (O. S. J.). — *La Roche*, autrement *Erydourre*, xvii<sup>e</sup> siècle (*ibid.*).
- EXOSBEPEY, h. c<sup>ne</sup> de Sainte-Eulalie-d'Ans (S. Post.).
- EY (LES), lieu, c<sup>ne</sup> de Tayac.
- EYBÈNE, réuni à EYVIGNES, c<sup>ne</sup>, c<sup>on</sup> de Salignac. — *Vicus de Haebene*, 1322 (arch. de Fénélon). — *Eyben*, 1325 (*ibid.*).
- Voc. Saint-Loup.
- EYBERTERIE (L'), c<sup>ne</sup> de Saint-Astier. — *Locus de Lambertaria*, 1247 (Lesp. 46, Chamberliac).
- EYBRARD OU LA ROCHELLE, h. c<sup>ne</sup> du COUX. — *Rocelle*, 1574 (arch. de la Gir. Bigaroque).
- EYBRARD, h. c<sup>ne</sup> de Saint-Martial-d'Artensec.
- EYCHANTEIX, lieu, c<sup>ne</sup> de Saint-Pardoux-de-Mareuil. — *Eychantis*, en patois, signifie feux follets (Antiq. de Vésone, II, 649).
- EYCHATIE (L'), terre à Monnerie, c<sup>ne</sup> de Sourzac (A. Jud.).
- EYCLUSEAU (L'), c<sup>ne</sup> d'Eyvirat. — 1476. *Mayne*, dépend. de la prévôté de Puy-Chambeau (Lesp. Brautôme).
- EYDELINIE (L'), h. c<sup>ne</sup> d'Auriac-de-Bourzac.
- EYERAS, h. c<sup>ne</sup> de Fouleix (A. Jud.).
- EYFOURCERIE (L'), h. c<sup>ne</sup> de Vallerueil (B.). — *Leyforcivia*, 1323 (Lesp. 51). — *Maynam. de la Efforsivia*, 1386 (*ibid.*). — *Les Fourceyries* (le Périg. ill.).
- Souterrains où l'on descend par plus de vingt marches taillées dans le roc et que l'on considérait comme d'anciennes prisons, une sorte de *Force*.
- EYGADOUX (LES), taillis, c<sup>ne</sup> de Flaageac, c<sup>on</sup> de Sigoulès.
- EYGADOUX (LES), m. isolée, c<sup>ne</sup> de Montsaguel (S. Post.).
- EYGADOUX (LES), pré, c<sup>ne</sup> de Saint-Martin-de-Gurson (A. Jud.).
- EYGADOUX (LES), c<sup>ne</sup> de Villamblard (Acte not.).
- EYGALIE (L'), h. c<sup>ne</sup> de Millac-d'Auberoche (S. Post.).
- EYGAU, h. c<sup>ne</sup> d'Église-Neuve-d'Eyraud.
- EYGAVIVAS, h. c<sup>ne</sup> de Saint-Germain-de-Salembre. — *Eygas Vivas*, 1709 (Acte not.).
- EYGA-VIVES, lieu, c<sup>ne</sup> de Saint-Vincent-de-Connezac.
- EYGLEYZEAU, taillis, c<sup>ne</sup> de la Force (A. Jud.).
- EYGNAC, lieu-dit, c<sup>ne</sup> de Gouts (cad.).
- EYGOURCIEYRou (L'), h. c<sup>ne</sup> de Bars.
- EYGUE (L'), c<sup>ne</sup> du Bugue. — *Cumba de Leygua*, 1462 (Liv. Nof.).
- EYGUE (L'), h. c<sup>ne</sup> de Saint-Pompon (B.).
- EYGUIE (L'), éc. c<sup>ne</sup> de Manaurie.
- EYURANDE, réuni à GARDEDEUIL, c<sup>ne</sup>, c<sup>on</sup> de Montpont. — *Eccl. Sancti Stephani de Ayguiranda*, xi<sup>e</sup> siècle (cart. de Baigne, 48). — *Ayguiranda*, 1315 (Lesp. 82, n<sup>o</sup> 26). — *Eyguiranda*, 1365 (châtell. de Montpont). — *Eyguiranda*, 1382 (P. V. M.). — *Guyranda*, 15.. (Lesp. 10, Forêts du comte). — *Eyguirande* (Cal. admin.).
- Voc. Saint-Étienne, 3 août; cette église fut donnée au monastère de Baigne par Rainald, évêque de Périgueux, quand il vint consacrer celle de Garde-deuil, au xi<sup>e</sup> siècle.
- EYLEBRAC, éc. c<sup>ne</sup> de Falgueyrac (B.).
- EYLIAC, c<sup>ne</sup>, c<sup>on</sup> de Saint-Pierre-de-Chignac. — *Ilhacum* (pouillé du xiii<sup>e</sup> siècle). — *Ylhacum*, 1365 (Lesp. Châtell.). — *Ylhac*, 1400 (Lesp.). — *Elyac*, 1760 (Alm. de Guy.).
- Voc. Saint-Martin; coll. l'évêque.
- EYLIAC (BOIS D'), lieu-dit, c<sup>ne</sup> de Bertric (cad.).
- EYMANDIE (L'), éc. c<sup>ne</sup> de Saint-Avit-de-Vialard.
- EYMARIES (LES), h. c<sup>ne</sup> de Saint-Pierre-d'Eyraud. — 1637 (N. du Fleix).
- EYMARIES (LES), h. c<sup>ne</sup> de Tayac (A. Jud.).
- EYMERIES (LES), h. c<sup>ne</sup> de Montravel (B.).
- EYMET, ch.-l. de c<sup>on</sup>, arrond. de Bergerac. — *Aymetum*, 1308 (Trésor des ch. Templiers, Lesp. vol. 26). — *Bastida Emeti*, 1360 (Lesp. 48, Juifs). — *Aymet*, xvi<sup>e</sup> siècle (Itinér. de Clément V). — *Emez* (carte Delisle, 1714).
- Anc. prieuré. — Voc. Sainte-Marie-Assomption. Châtell. s'étend. sur 7 paroisses : Cogulot, Eymet, Montguyard, Rouquette, Saint-Sulpice, Serres et partie de Risac, 1364 (Lesp. Châtell. vol. 10).
- Bastide fondée en 1272 par Alphonse, comte de Poitiers. — Bailliage royal.
- EYMIQUIE (LA)? c<sup>ne</sup> d'Eyguirande. — *M. de la Eymiquia*, 1315 (Lesp. 82, n<sup>o</sup> 26).
- EYPAU (PRÉ DE L'), terre, c<sup>ne</sup> de Lempours (cad.).

- EYPINAS, h. c<sup>ne</sup> de Saint-Sulpice-de-Roumagnac (B.).
- EYPORT, h. c<sup>ne</sup> de Saint-Front-de-Champniers. — Anc. rep. noble.
- EYRAL (L'), éc. c<sup>ne</sup> de Plazac.
- EYRAL (L'), lieu-dit, c<sup>ne</sup> de Saint-Amand-de-Belvez (cad.).
- EYRALETS (LES), lieu-dit, c<sup>ne</sup> de Saint-Cybranet (cad.).
- EYRALOUX (LES), lieu-dit, c<sup>ne</sup> du Coux (cad.).
- EYRALOUX (LES), lieu-dit, c<sup>ne</sup> de Ladornac (cad.).
- EYRALES (LES), lieu-dit, c<sup>ne</sup> de la Cassagne (cad.).
- EYRALES (LES), lieu-dit, c<sup>ne</sup> de Marquay (cad.).
- EYRALES (LES), lieu-dit, c<sup>ne</sup> de Sainte-Alvère. — *Les Ayrals* (cad.).
- EYRALES (LES), lieu-dit, c<sup>ne</sup> de Sireuil (cad.).
- EYRALES (LES), lieu-dit, c<sup>ne</sup> de Tanniès (cad.).
- EYRAN (HAUT ET BAS), h. c<sup>ne</sup> de Calvia.
- EYRAUD (L'), ruiss. de l'arrond. de Bergerac qui prend sa source à un lieu nommé *Chef de l'eau*, passe à Saint-Jean, la Vayssière, Lunas, et se réunit au Caudau près de Gala pour se jeter dans la Dordogne; direct. N. S. O. — *Rivulus Eyrau*, 1117 (cart. de la Sauve).
- EYRAUD (PAS-DE-L'), h. c<sup>ne</sup> de Lunas. — *Mansus de Calce Eraldis*, 1216 (don du prévôt de Bergerac à Caudouin, Lesp.)?
- EYRAUD (PECH D'), lieu-dit, c<sup>ne</sup> de Saint-Martial-de-Nabirat (cad.).
- EYRAUD (SAINT-MARIE-D'), anc. paroisse. — Voy. ÉGLISE-NEUVE-D'EYRAUD.
- EYRAUD (SAINT-JEAN-D'), c<sup>ne</sup>, c<sup>on</sup> de Villamblard. — *Sanctus Johannes d'Eyrault*, 1382 (P. V. M.).
- EYRAUD (SAINT-PIERRE-D'), c<sup>ne</sup>, c<sup>on</sup> de la Force. — *Parochia Sancti Petri d'Eyrault*, 1117 (cart. de Sainte-Marie de Saintes).
- EYRAUDIE (L'), h. c<sup>ne</sup> d'Exideuil.
- EYRENVILLE, c<sup>ne</sup>, c<sup>on</sup> d'Issigeac. — *Sancta Maria de Aurenvilla*, 1053 (bulle d'Eugène III, Sarlat). — *Eyrenvilla*, 1298 (Lesp. cout. d'Issigeac). — *Ayrenvilla*, 1340 (collation par Jean XXII).  
Voc. Sainte-Madeleine; coll. l'évêque.
- EYRIAL (L'), h. c<sup>ne</sup> de Lembras. — 1668 (O. S. J.).
- EYRIALS (LES), h. c<sup>ne</sup> de Biron.
- EYRIÈRE (L'), h. c<sup>ne</sup> de Cabans (B.).
- EYRIGNAC, h. c<sup>ne</sup> de Salignac.
- EYRISSOU, h. c<sup>ne</sup> de Saint-Crépin-Carlucet (B.).
- EYRONZENIER (L'), lieu-dit, c<sup>ne</sup> de la Jemaye.
- EYSSAL ET LES EYSSALS, pré, c<sup>ne</sup> de la Mongie-Montastue (A. Jud.).
- EYSSART? c<sup>ne</sup> de Bourg-du-Bost. — *Loc apela el Heyssart; L'Eyssart de la fon del peyriers*, 1304 (O. S. J. terr. de Combeyranche).
- EYSSART? c<sup>ne</sup> de Cabans. — *Al Yssart*, 1526 (arch. de la Gir. Belvez).
- EYSSART (L'), lieu-dit, c<sup>ne</sup> d'Atur (A. Jud.).
- EYSSART (L'), lieu-dit, c<sup>ne</sup> de Saint-Front-Champniers (cad.).
- EYSSARTADE (L'), pré, c<sup>ne</sup> de Sainte-Foy-de-Longa. — *Pratum de l'Eysartada* (Liv. Noir).
- EYSSARTADE (L'), lieu, c<sup>ne</sup> de Saint-Marcel.
- EYSSARTIAL (L'), terre, c<sup>ne</sup> de Sainte-Foy-de-Longa (A. Jud.).
- EYSSARTOU (L'), éc. c<sup>ne</sup> de Sorges (Cass.).
- EYSSARTS (LES), lieu, c<sup>ne</sup> de Bourgnac (cad.).
- EYSSARTS (LES), lieu-dit, c<sup>ne</sup> de la Chapelle-Grésignac. — *Les Essards* (cad.).
- EYSSARTS (LES), lieu-dit, c<sup>ne</sup> de Florimont (cad.).
- EYSSARTS (LES), lieu, c<sup>ne</sup> de Plazac.
- EYSSARTS (LES), lieu-dit, c<sup>ne</sup> de Saint-Aquilin (cad.).
- EYSSARTS (LES), terre, c<sup>ne</sup> de Saint-Caprais-Eymet (A. Jud.).
- EYSSARTS (LES), lieu-dit, c<sup>ne</sup> de Saint-Jean-de-Cole (cad.).
- EYSSARTS (LES), lieu-dit, c<sup>ne</sup> de Vern. — *Mansus del Vieilh Yssard*, 1510 (Reconn. de Labatut, chartes Mourcin).
- EYSSENDIERAS, anc. rep. noble, c<sup>ne</sup> de Saint-Médard-d'Exideuil (S. Post.).
- EYSSOUGNES (LES), lieu-dit, c<sup>ne</sup> de Lenquais (cad.).
- EYTERENC? c<sup>ne</sup> de Grun. — *Bordaria Eyteyrencha*, 1475 (Dives, I, 124).
- EYTIER CHASTEL, c<sup>ne</sup> de la Chapelle-Fauchier. — *Mas de Eytier Chastel*, 1510 (O. S. J.).
- EYVIGNES, réuni à EYBÈNE, c<sup>ne</sup>, c<sup>on</sup> de Salignac. — *Parochia d'Ayguigas?* 1301 (Lesp. 25, Carlux). — *Eyvigas, Acvigas*, 1323 (arch. de Fénélon).  
Voc. Saint-Remy; coll. l'évêque.
- EYVIRAT, c<sup>ne</sup>, c<sup>on</sup> de Brantôme. — *Eyviracum sive Nuiracs* (pouillé du XIII<sup>e</sup> siècle). — *Ebiracam*, 1281. — *Esviracam*, 1460.  
Voc. Saint-Pierre-ès-Liens; coll. l'évêque.
- EYVIRAT, c<sup>ne</sup> de Chalagnac. — *Bordaria dey Virac*, 1452 (Liv. Nof. p. 4). — *Maynam. de Eyviraco* (ibid. p. 60).
- EYZERAT, c<sup>ne</sup>, c<sup>on</sup> de Thiviers. — *Azeracum* (pouillé du XIII<sup>e</sup> siècle). — *Eyzeracum*, 1365 (Lesp. Châtell.). — *Ayzeracum*, 1555 (panc. de l'év.).  
Voc. Saint-Martial; coll. l'évêque. — Forêt (cad.).
- EYZIES (GROTTE DES), l'une de ces stations et abris sous roche ayant servi d'habitations pour l'homme à l'époque préhistorique qui s'échelonnent le long de la Vézère. Elle n'est pas cependant sur le bord même de cette rivière, mais à quelques centaines de mètres sur la rive droite de la Béone, qui se jette dans la Vézère aux Eyzies. C'est auprès de l'ancienne forge que la grotte s'ouvre dans l'escarpement du rocher,

qui borde le vallon à 35 mètres au-dessus du niveau de l'eau; elle est profonde : 12 mètres en face de l'ouverture, 16 mètres dans sa plus grande largeur; au centre, la voûte atteint 6 mètres de haut.

Dans le milieu, et tout autour sur les parois, sont des dépôts meubles. Le sol rocheux est recouvert d'un plancher continu de brèche osseuse, variant de 10 à 20 centimètres d'épaisseur, où sont empâtés pêle-mêle des silex taillés, des flèches barbelées, des pointes en os et en bois de renne, etc. Les amas de cendres et de charbons font reconnaître l'emplace-

ment des anciens foyers dont se servaient pour préparer leurs repas les hommes primitifs qui l'habitaient.

Cette grotte a été décrite pour la première fois par MM. Christy et Louis Lartet, qui, après l'avoir explorée, ont envoyé des fragments de cette brèche, enlevés au pic, à tous les musées de l'Europe.

EYZIES (LES), h. et forge sur la Bécane, c<sup>ns</sup> de Tayac. — *Locus de las Ayzias*, 1484 (arch. de la Gir. Bi-garoque). — *Les Ayzies* (B.).

Anc. rep. noble en ruines.

## F

FABRIC ? c<sup>ns</sup> de Vallereuil. — *Mans. de Fabricis*, 1337 (Périg. M. H. 41, 4).

FACHILIAT (COMBE), c<sup>ns</sup> de Sainte-Foy-de-Longa. — 1692 (Acte not.).

FACHILIÈRES, taillis, c<sup>ns</sup> de Queyssac. — *La Fassilière* (cad.). — Voy. FAJILIERAS.

FACHILIÈRES (LES), lieu-dit, c<sup>ns</sup> de Mauzac. — *A las places de las Fachilères*, 1471 (terr. de Millac).

FACHILIÈRES (LES), taillis, c<sup>ns</sup> de Saint-Martin-des-Combes. — *Fajilieras* (A. Jud.).

FADES (FONT DES), c<sup>ns</sup> de Mont-Caret (terr. de Montr.).

FADES (LE CROS DES), bois, c<sup>ns</sup> de Cladech (cad.).

FADINERIE (LA), éc. et taillis, c<sup>ns</sup> de Fanlac. — *Aliàs Codinerie* (A. Jud.).

FAGE, h. c<sup>ns</sup> de Saint-Sauveur. — *Bordaria Fagia*, 1454 (Liv. Nof. 40).

FAGE (GRANDE et PETITE), h. c<sup>ns</sup> de la Mongie-Montastruc (B.).

FAGE (HAUTE et BASSE), h. c<sup>ns</sup> de Mazeyrolles.

FAGE (LA), c<sup>ns</sup> d'Atur (S. Post.).

FAGE (LA), lieu-dit, c<sup>ns</sup> de Beynac (cad.).

FAGE (LA), h. c<sup>ns</sup> de Campagnac-iez-Quercy (B.).

FAGE (LA), lieu, c<sup>ns</sup> de Campagne.

FAGE (LA), h. c<sup>ns</sup> de la Chapelle-au-Bareil (S. Post.).

FAGE (LA), c<sup>ns</sup> de Coursac (S. Post.).

FAGE (LA), lieu, c<sup>ns</sup> de Fleurac.

FAGE (LA), lieu, c<sup>ns</sup> de Journiac.

FAGE (LA), h. c<sup>ns</sup> de Lenquais.

FAGE (LA), c<sup>ns</sup> de Mauzac. — *Mansus de la Faga*, 1459 (Philipparie).

FAGE (LA), h. c<sup>ns</sup> de Montagnac-de-Crempe.

FAGE (LA), lieu, c<sup>ns</sup> de Montclar.

FAGE (LA), lieu, c<sup>ns</sup> de Nantiat.

FAGE (LA), c<sup>ns</sup> de Natalène (cad.).

FAGE (LA), lieu, c<sup>ns</sup> d'Orliac.

FAGE (LA), h. c<sup>ns</sup> de Peyzac.

FAGE (LA), c<sup>ns</sup> de Prats-de-Carlux. — *Mansus de la Faga*, 1467 (arch. de Paluel).

FAGE (LA), ville de Ribérac. — 1609 (inv. du château de Ribérac, Hommage).

FAGE (LA), lieu-dit, c<sup>ns</sup> de Saint-Amand-de-Belvez (cad.).

FAGE (LA), c<sup>ns</sup> de Saint-Cyprien. — *Crotz, Cumba de la Faga*, 1463 (Philipparie).

FAGE (LA), lieu, c<sup>ns</sup> de Saint-Laurent.

FAGE (LA), lieu, c<sup>ns</sup> de Saint-Pardoux-près-Vielvic.

FAGE (LA), h. c<sup>ns</sup> de Saint-Sulpice-de-Mareuil (S. P.).

FAGE (LA), h. c<sup>ns</sup> de Varennes.

FAGE (LA), éc. c<sup>ns</sup> de Villefranche-de-Belvez.

FAGELA (COMBE-), lieu-dit, c<sup>ns</sup> de Sainte-Foy-de-Longa (A. Jud.).

FAGEOL, h. c<sup>ns</sup> de Mortemar.

FAGEOLE (LA), éc. c<sup>ns</sup> de Journiac.

FAGE-PLEINE (HAUTE et BASSE), h. c<sup>ns</sup> de Paulin.

FAGEREUIL, h. c<sup>ns</sup> d'Aigues-Parses (B.).

FAGES, c<sup>ns</sup> de Saint-Cyprien. — *R. de Fages*, 1115 (cart. de Cadouin). — *La Roque de Fages*, 1653 (arch. de la Gir. Saint-Cyprien).

Anc. rep. noble, ayant basse justice dans le bourg et le patronat de l'hôpital et du collège.

FAGES, bourg de Saint-Cyprien. — *Turris dicta de Fagas*, 1287 (Lesp. arch. de Saint-Cyprien). — *Hostal de Fagis*, 1526 (arch. de la Gir. Saint-Cyprien).

FAGES, m<sup>ns</sup>, c<sup>ns</sup> de Saint-Cyprien. — *Molendinum Fagent*, 1460 (Philipparie, 34). — *Prat Fagen* (cad.).

FAGES, lieu, c<sup>ns</sup> de Sainte-Natalène.

FAGES, lieu, c<sup>ns</sup> de Salagnac.

FAGES (CHAPELLE DE), bourg de Marnac. — 1648 (bénéf. de l'év. de Sarlat).

FAGES (GRANDE et PETITE), h. c<sup>ns</sup> de Saint-Geniès.

- FAGES (LES), lieu-dit, c<sup>ne</sup> de Paunac (cad.).  
 FAGET (BOST-DE-), lieu-dit, c<sup>ne</sup> de Tanniès (cad.).  
 FAGET (LE), h. c<sup>ne</sup> de Nadaillac (B.).  
 FAGET (LE), habit. c<sup>ne</sup> de Pomport (S. Post.).  
 FAGETTE (LA), h. c<sup>ne</sup> de Pressignac. — *Casale voc. de Faget*, 1475 (L. Noir, 32).  
 FAGETTE (LA), h. c<sup>ne</sup> de Sainte-Foy-de-Longa (A. Jud.).  
 FAGETTE (LA), h. c<sup>ne</sup> de Soulaure.  
 FAGNAC (LE), c<sup>ne</sup> de Saint-Clément (B.).  
 FAGNAT, m<sup>ie</sup> sur la Tude, c<sup>ne</sup> d'Auriac-de-Bourzac (B.).  
 FAGOLLE (LA), h. c<sup>ne</sup> de Javerlhac (S. Post.).  
 FAGOULET, sect. de la c<sup>ne</sup> de Saint-Michel-de-Double (cad.).  
 FAGUAN (LES), c<sup>ne</sup> de Mauzac. — 1526 (Dives).  
 FAILLE (LA), h. c<sup>ne</sup> de Saint-Sernin-de-Beaillac.  
 FAILLÈRE (LA), terre, c<sup>ne</sup> de Fontenilles (A. Jud.).  
 FAILLÈRES, h. c<sup>ne</sup> de Cénac.  
 FAISSE (LE), h. c<sup>ne</sup> de Rouffignac-Montignac (B.).  
 FAJILIERAS (LE TROU DE LAS), terre, c<sup>ne</sup> de Meyral (cad. 864).  
 FAJILIERAS (LOU SOU DE LAS) OU LE SOL DES FÉES, plateau en friche près de Lomagne et de l'anc. chapelle de Sainte-Quitterie, c<sup>ne</sup> de Vallereuil (Antiq. de Vésone, t. I, p. 246).  
 FAJOLE (LA), c<sup>ne</sup> de Mortemar (A. Jud.).  
 FAJOLE (LA), h. c<sup>ne</sup> de Saint-André-Alas.  
 FAJOLE (LA), h. c<sup>ne</sup> de Simcyrol (cad.).  
 FAJOT (LE), lieu, c<sup>ne</sup> de Marquay.  
 FAJOTE (LA), anc. fief, c<sup>ne</sup> d'Orliac. — 1778 (Acte not.).  
 FAJOTE (LA), lieu-dit, c<sup>ne</sup> de Saint-Martin-de-Fressengeas (cad.).  
 FALASTAS (LAS), lieu-dit, c<sup>ne</sup> de Mussidan (cad.).  
 FALASTERIAS (LAS), c<sup>ne</sup> de la Mongie. — *Terræ voc. de las Falaterias* (Liv. Noir).  
 FALCEYRIE (LA), ténement, c<sup>ne</sup> de Sainte-Alvère. — *Factum de la Falceyria*, 1333 (Lesp. 25, Limeuil).  
 FALCONENQUE, c<sup>ne</sup> de Cause-de-Clérans. — Anc. ténement où se trouve la métairie de Mondou, 1760 (Not. de Clérans).  
 FALCONIE (LA), h. c<sup>ne</sup> de Cabans (S. Post.).  
 FALCOU, h. c<sup>ne</sup> de Campagne (B.).  
 FALCYRAC ? ténem. c<sup>ne</sup> de Bonneville. — 1670 (terr. de Montravel).  
 FALFIE (LA), h. c<sup>ne</sup> de la Douze.  
 FALGAYRAC, c<sup>ne</sup>, c<sup>ne</sup> d'Issigeac. — *Falgayrac* (cart. de la Sauve). — *Hospitale de Falguyrac*, 1282 (O. S. J.). — *Falguyret* (B.). — *Falguyracum*, 1554 (panc. de l'évêché).  
 Pat. saint Jean-Baptiste; coll. l'évêque. Membre de a comm<sup>ie</sup> de Montguyard.
- FALGAYRAT, h. c<sup>ne</sup> de Saint-Chamassy. — *Mansus de Falgairac*, 1463 (arch. de la Gir. Bigar.). — *Falguyrac* (B.).  
 Anc. rep. noble.  
 FALGAYRET, c<sup>ne</sup> de Coux. — *Al Falgayret*, 1463 (arch. de la Gir. Bigar.).  
 FALGAYRET, h. c<sup>ne</sup> de Sainte-Alvère (B.).  
 FALGUEYRAT, h. c<sup>ne</sup> de Cabans. — *Mansus de Falguyras*, 1524 (arch. de la Gir. Belvez).  
 FALLOTAS ? c<sup>ne</sup> de Mont-Caret. — *Pré Batalher*, 1633 (terr. de Montravel).  
 FANEIX, h. c<sup>ne</sup> de Jumillac (B.).  
 FANLAC, c<sup>ne</sup>, c<sup>ne</sup> de Montignac. — *Fallacum* (pouillé du XII<sup>e</sup> siècle).  
 Voc. Notre-Dame. — Anc. couvent de Bénédictines sous le titre de *Notre-Dame-des-Vertus*, fondé au XVII<sup>e</sup> siècle par le seigneur de la Bermondie.  
 FAR, éc. c<sup>ne</sup> de Nanteuil-Thiviers (B.).  
 FAR (TERRE DU), c<sup>ne</sup> de Saint-Jory-las-Bloux (A. Jud.).  
 FARABOU, h. c<sup>ne</sup> de Chassagne (B.).  
 FARAGODIE, éc. c<sup>ne</sup> de Saint-Pardoux-la-Rivière.  
 FARAILLOUX, h. c<sup>ne</sup> de Bourg-des-Maisons.  
 FARAUTE (LA), h. c<sup>ne</sup> de Saint-Chamassy (A. Jud.).  
 FARAVIE (LA), h. c<sup>ne</sup> de Campagne (B.).  
 FARGERIE (LA), sect. de la c<sup>ne</sup> de Saint-Étienne-de-Double (cad.).  
 FARGERIE (LA), h. c<sup>ne</sup> de Vanxains.  
 FARCIES (LES) OU BEAUPORTAUT, h. c<sup>ne</sup> de Bergerac.  
 FARDEL, h. c<sup>ne</sup> de Trélissac. — *Mansus de Fardelh*, 1285 (Périg. M. II, 41, 3).  
 FARDOUX, h. c<sup>ne</sup> de Sainte-Marie-de-Frugie, à la source d'un affluent de la Cole (B.).  
 FAREYRENC, c<sup>ne</sup> de Queyssac. — *Podium Farreyrenc*, 1450 (L. Noir).  
 FAREYRIE (LA), h. c<sup>ne</sup> de Saint-Félix-de-Reillac (B.).  
 FAREYRIE (LA), h. c<sup>ne</sup> du Temple-la-Guyon.  
 FAREYROU, habit. c<sup>ne</sup> d'Anesse.  
 FAREYROU, h. c<sup>ne</sup> de Saint-Astier, 1516 (inv. du Puy-Saint-Astier). — Anc. rep. noble.  
 FARFAL, éc. c<sup>ne</sup> de Fontenilles (cad.).  
 FARGADIE (LA), h. c<sup>ne</sup> de Saint-Julien-de-Crempe.  
 FARGANAUD, h. c<sup>ne</sup> de Saint-Laurent-des-Hommes.  
 FARGANEL, h. c<sup>ne</sup> de Berbiguières (B.).  
 FARGANEL, c<sup>ne</sup> de Sengeyrac. — *Mansus Farganel*, 1533 (ch. Mourcin).  
 FARGANEL, c<sup>ne</sup> de Vern. — *Mansus Deux Farganels*, 1498 (ch. Mourcin, vente de la Besse).  
 FARGE (LA), dom. c<sup>ne</sup> d'Ataux. — 1492 (inv. du Puy-Saint-Astier).  
 FARGE (LA), c<sup>ne</sup> de Bassillac. — 1661 (Acte not.).  
 FARGE (LA), h. c<sup>ne</sup> de Bussac (B.).  
 FARGE (LA), h. c<sup>ne</sup> de Celle (B.).

- FARGE (LA), tenance, c<sup>ne</sup> de Champeaux. — 1650 (Acte not.).
- FARGE (LA), c<sup>ne</sup> de Chantérac. — *Maynam. de las Fargas*, 1509 (inv. du Puy-Saint-Astier).
- FARGE (LA), m<sup>in</sup>, c<sup>ne</sup> de Couloinix. — *Mol. de Volum*, 1480 (Dives, I, 117). — Voy. VOULON.
- FARGE (LA), h. c<sup>ne</sup> de Ligueux (B.).
- FARGE (LA), c<sup>ne</sup> de Mensignac. — *Maynam. de las Fargas*, 1507 (inv. du Puy-Saint-Astier).
- FARGE (LA), h. c<sup>ne</sup> de Montignac-sur-Vézère (B.).
- FARGE (LA), c<sup>ne</sup> de Mortemar. — *Mansus de la Farga*, 1409 (O. S. J.).
- FARGE (LA), h. c<sup>ne</sup> de Saint-Barthélemy-de-Pluviers.
- FARGE (LA), c<sup>ne</sup> de Saint-Caprais-la-Linde. — *Maynam. de La Farga* (Liv. Nof. p. 98).
- FARGE (LA), h. c<sup>ne</sup> de Saint-Médard-d'Exideuil. — Anc. rep. noble.
- FARGE (LA), c<sup>ne</sup> de Tourtoyrac. — Anc. rep. noble.
- FARGE (LA), h. c<sup>ne</sup> de Vanxains (B.).
- FARGE (LA), c<sup>ne</sup> de Vielvic. — *Ortale de la Farga*, 1268 (Lesp. Don à Cadouin).
- FARGE (LE PUY DE), bois, c<sup>ne</sup> de Sèndrieux. — *Nemus vocat. lo Potz de la Farga*, 1452 (Liv. Nof. p. 1).
- FARGEAS, h. c<sup>ne</sup> de Saint-Martial-de-Valctte.
- FARGEAS (LAS), h. c<sup>ne</sup> de la Nouaille.
- FARGE-BOUCHARIAS (LA), h. c<sup>ne</sup> d'Eylac (A. Jud.).
- FARGEHENRYE, h. c<sup>ne</sup> de Saint-Pierre-de-Chignac. — *Les droulhes de la Fargenarye*, 1678 (Acte not.).
- FARGEOT, h. c<sup>ne</sup> de Bergerac.
- FARGEOT, c<sup>ne</sup> de Limeyrac.
- FARGES (LES), h. c<sup>ne</sup> de Haute-Faye.
- FARGES (LES), éc. c<sup>ne</sup> de Manzac (B.).
- FARGES (LES), c<sup>ne</sup>, c<sup>ne</sup> de Montignac. — *Les Farges ou Cheylard*, 1732 (rôle des par.).
- FARGES (LES), h. c<sup>ne</sup> de Paussac.
- FARGES (LES), h. c<sup>ne</sup> de Razac-sur-Ille (B.).
- FARGES (LES), lieu, c<sup>ne</sup> de Saint-Martin-des-Combes. — *Tenencia de Las Fargas*, 1469 (Liv. N. 51).
- FARGES (LES), h. c<sup>ne</sup> de Saint-Privat (B.).
- FARGES (LES), c<sup>ne</sup> de Saint-Saud (B.).
- FARGES (LES), h. c<sup>ne</sup> de Sanillac.
- FARGES (LES), h. c<sup>ne</sup> de Siorac-Ribérac (B.).
- FARGES (LES), h. c<sup>ne</sup> du Vieux-Marcuil.
- FARGETES ? c<sup>ne</sup> de Paleyrac. — *A las Fargetas*, 1251 (arch. de la Gir. Belvez).
- FARGÈTES (LES), h. c<sup>ne</sup> de Limeyrac.
- FARGUES (LES), h. c<sup>ne</sup> de Bergerac. — *Mayn. de las Fargas* (Liv. Noir, p. 104).
- FARGUES (LES), h. c<sup>ne</sup> de Biron (B.).
- FARGUES (LES), h. c<sup>ne</sup> de Carlux.
- FARGUES (LES), h. c<sup>ne</sup> de Gaugeac (B.).
- FARGUES (LES), h. c<sup>ne</sup> de Lembras (O. S. J.).
- FARGUES (LES), h. c<sup>ne</sup> de Lenquais.
- FARGUES (LES). — *El Mas de las Fourgas* (Lesp. 65, don à Ligueux).
- FARGUES (LES), c<sup>ne</sup> de Sagelat. — *Mans. de las Fargas*, 1469 (arch. de la Gir. Belvez).
- FARGUES (LES), h. c<sup>ne</sup> de Saint-Vincent-de-Cosse.
- FARGUES (LES), c<sup>ne</sup> de Tocane. — *Mayn. de las Fargas*, 1454 (ch. Mourcin).
- FARGUES (LES VIEILLES-), h. c<sup>ne</sup> de Coutures (B.).
- FARGUES-VIEILLES (LES), h. c<sup>ne</sup> d'Eybène (B.).
- FARIER (LE), taillis de chênes, c<sup>ne</sup> de la Douze (A. Jud.).
- FARIERAS, h. c<sup>ne</sup> de Saint-Astier (A. Jud.).
- FARIÈRE (FONT-), éc. à la source d'un ruisseau qui se jette dans la Loue à Exideuil (B.).
- FARNARIE (LA), c<sup>ne</sup> de Savignac. — *Affarium de la Farnaria*, 1309 (Périg. M. H. 41, 2).
- FARONIE (LA), h. c<sup>ne</sup> de Celle. — *La Fournonye*, 1639 (dénombr. de Celle).
- FARONIE (LA), c<sup>ne</sup> de la Chapelle Pommier. — Village de la *Faronnye*, 1447 (inv. de Lanmary).
- FAROUILLADE (LA), h. c<sup>ne</sup> d'Orliquet (cad.).
- FAROUILLAS (LAS), c<sup>ne</sup> de Vern. — *Maynam. de las Faroullhas*, 1625 (Lesp. vol. 79).
- FARS, ville de Montignac. — Anc. maison noble joignant la Bouvandre, 1580 (vente, coll. de Lenq.).
- FASSOLE (LA), lieu-dit, c<sup>ne</sup> de Saint-Front-de-Pradoux (cad.).
- FAU (LE), lieu, c<sup>ne</sup> de la Bachelerie.
- FAUBONITZ, c<sup>ne</sup> de Limeuil. — *Boria vec. Faubonitz*, 1367 (ch. Mourcin).
- FAUCHER, éc. c<sup>ne</sup> du Fleix (B.).
- FAUCHERIE (LA), h. c<sup>ne</sup> d'Auriac-de-Bourzac.
- FAUCHERIE (LA), h. c<sup>ne</sup> de Bassillac. — *Mayn. de la Foscharia sive de Podio de Gos*, 1474 (ch. Mourcin).
- FAUCHERIE (LA), h. c<sup>ne</sup> de Beaupouyet.
- FAUCHERIE (LA), c<sup>ne</sup> de Bertric. — *La Fochayria*, 12.. (O. S. J.).
- FAUCHERIE (LA), c<sup>ne</sup> de Grignol. — *La Focheyria*, 1471 (Dives, I, 66).
- FAUCHERIE (LA), c<sup>ne</sup> de Peyzac, c<sup>ne</sup> de la Nouaille. — *Turris de Focheyria*, 1408 (Lesp. 46).
- FAUCHERIE (LA), h. c<sup>ne</sup> de Saint-Aquilin.
- FAUCHERIE (LA), c<sup>ne</sup> de Saint-Astier. — *Foucherie*, 1483 inv. du Puy-Saint-Astier).
- FAUCHERIE (LA), c<sup>ne</sup> de Saint-Jean-d'Eyraud. — *Faucheyrie*, autrement *Minareyx*, 1725 (Acte not.).
- FAUCHERIE (LA), c<sup>ne</sup> de Vanxains. — *Mayn. de la Foscharia*, 1479 (O. S. J.).
- FAUCHERIE (LA), c<sup>ne</sup> de Villablard. — *Maynam. de la Foscharia, voc. la Rompischola*, 1275 (Périg. M. H. 41, 1). — *La Foucheyria*, 1515 (Lesp. 8).



- FAUCHERS (LES), h. c<sup>ne</sup> de Beaupouyet.  
 FAUCHEYRIE, h. c<sup>ne</sup> de Pissot (B.).  
 FAUCHEYRON, m<sup>ie</sup> sur le Rouet, c<sup>ne</sup> de Chantérac. — *Focheyro*, 1481 (Dives, I, 102).  
 FAUCONIE (LA), dom. c<sup>ne</sup> de Campsegret (A. Jud.).  
 FAUCONIE (LA), c<sup>ne</sup> de Chavagnac (A. Jud.).  
 FAUCONIE (LA), h. c<sup>ne</sup> de Lempzours (cad.).  
 FAUCONIE (LA), éc. c<sup>ne</sup> de Montclar (B.).  
 FAUCONS (LES), h. c<sup>ne</sup> de Montagnac-d'Auberoche (A. Jud.).  
 FAUDE (LA), lieu-dit, c<sup>ne</sup> de Chervey (cad.).  
 FAUDES (LES), taillis, c<sup>ne</sup> de Siorac (A. Jud.).  
 FAUGAT (LE), h. c<sup>ne</sup> de Paunac. — *Le Faugast* (A. Jud.).  
 FAUGAT (LE), h. c<sup>ne</sup> du Port-de-Sainte-Foy.  
 FAUGÈRE, h. c<sup>ne</sup> de Bars (B.).  
 FAUGÈRE, h. c<sup>ne</sup> de Mareuil (B.).  
 FAULLERIES (LES), taillis, c<sup>ne</sup> de Gabillon (A. Jud.).  
 FAUQUETIE (LE), h. c<sup>ne</sup> d'Eyvirat (A. Jud.).  
 FAURBAUS, maison située sur le bord de la Dordogne, au port de la Linde (B.).  
 FAURE (LA), h. c<sup>ne</sup> de Marnac (B.).  
 FAURE (SOURD-), h. c<sup>ne</sup> de Mont-Caret.  
 FAUREILLAS, h. c<sup>ne</sup> de la Chapelle-Faucher (B.).  
 FAUREILLES (LES), lieu-dit, c<sup>ne</sup> de Cladech (cad.).  
 FAURELIE (LA), h. c<sup>ne</sup> de Bars.  
 FAURELIE (LA), lieu, c<sup>ne</sup> de Larzac. — Fief de la châtell. de Belvez, 1608.  
 FAURELIE (LA), fief de la châtell. de Montpont (arch. de Pau).  
 FAURELIÈRES, c<sup>ne</sup> de Quinsac.  
 FAURENDRIE (LE), bois, c<sup>ne</sup> d'Ajat-Thenon.  
 FAURES (LES), h. c<sup>ne</sup> de Campagne. — Au-dessus de cette habitation, et près de la Vézère, vestiges d'une voie antique (Antiq. de Vézère, II, 44).  
 FAURES (LES), bois, c<sup>ne</sup> de Douzillac (cad.).  
 FAURES (LES), h. c<sup>ne</sup> de Gouts (B.).  
 FAURES (LES), c<sup>ne</sup> de Montagnac-la-Crempe.  
 FAURES (LES), h. c<sup>ne</sup> de Montfaucon (S. Post.).  
 FAURES (LES), quartier de la ville de Nontron. — Plateau très-escarpé; c'était jadis l'intervalle situé entre les deux coupures qui défendaient l'ancien château fort.  
 FAURES (LES), h. c<sup>ne</sup> de Parcouil (B.).  
 FAURES (LES), c<sup>ne</sup> de Saint-Jean-d'Ataux. — *Mainamentum Faurieras*, 1452 (Lesp. vol. 95).  
 FAURES (LES), h. c<sup>ne</sup> de Saint-Médard-de-Mussidan (B.).  
 FAURES (LES), h. c<sup>ne</sup> de Sorges. — *B. de la Fauretia*, 1356 (cart. de Ligieux).  
 FAURES (LES), h. c<sup>ne</sup> de Varagne (B.).  
 FAURES (LES), vill. c<sup>ne</sup> de Villablard. — *Faure*. Ce lieu est compris dans le rôle des paroisses, 1734.  
 FAURESSAND, anc. nom d'une partie du bourg de Grun (Dives).  
 FAURET, ténom. c<sup>ne</sup> de Farges. — 1278 (donation à Peyrouse).  
 FAURETIE (LA), c<sup>ne</sup> de Vanxains. — *Mayn. de la Fauretia*, 1459 (O. S. J.).  
 FAURIAUX (LES), h. c<sup>ne</sup> de Coutures.  
 FAURIE, h. c<sup>ne</sup> de Lunas. — 1725 (Acte not.).  
 FAURIE (HAUTE et BASSE), h. c<sup>ne</sup> de Saint-Martin-de-Fressengas.  
 FAURIE (LA), c<sup>ne</sup> d'Auriac-de-Bourzac. — *Vill. voc. de la Fauria*, 1460 (O. S. J.).  
 FAURIE (LA), éc. c<sup>ne</sup> de Bergerac.  
 FAURIE (LA), c<sup>ne</sup> de Blis-et-Born, anc. fief, châtell. d'Auberoche. — *Hosp. de la Fauria*, 1365. — *La Fourye*, 1400 (Lesp. Homm.).  
 FAURIE (LA), h. c<sup>ne</sup> de Coulaures.  
 FAURIE (LA), c<sup>ne</sup> d'Espeluche. — *Terra apelada la Fauria*, 1260 (terrier, O. S. J.).  
 FAURIE (LA), bourg de Journiac. — *Domus vocat. de la Fauria* (O. S. J.).  
 FAURIE (LA), h. c<sup>ne</sup> de Lusignac. — *Mayn. de la Fauria*, 1468 (O. S. J.).  
 FAURIE (LA), bourg de Manzac. — *Domus voc. la Fouria*, 1490 (Dives, II, 10).  
 FAURIE (LA), c<sup>ne</sup> de Mauzac. — *Mans. de la Fauria*, 1463 (arch. de la Gir. Bigaroque).  
 FAURIE (LA), h. c<sup>ne</sup> de la Mongie-Montastruc (B.).  
 FAURIE (LA), dom. c<sup>ne</sup> de Montsaguel (A. Jud.).  
 FAURIE (LA), h. c<sup>ne</sup> de Mortemar. — *Mansus de la Fauria*, 1409 (O. S. J.).  
 Anc. fief.  
 FAURIE (LA), h. c<sup>ne</sup> de Paulin (B.).  
 FAURIE (LA), c<sup>ne</sup> de Saint-Jean-d'Eyraud (B.).  
 FAURIES (LES), c<sup>ne</sup> de Calviac. — *Mans. de las Faurias*, 1749 (arch. de Paluel).  
 FAURILLE (LA), éc. c<sup>ne</sup> de Bergerac.  
 FAURILLES, c<sup>ne</sup>, c<sup>ne</sup> d'Issigeac. — *Faurilhas* (châtell. de Roquepine, 1365, Lesp. 88).  
 Voc. Saint-Martin, 1513 (Lesp. 37). — Pat. saint Barthélemy; coll. l'évêque.  
 FAURILLOUX (MOULIN DES), sur la Cole, c<sup>ne</sup> de la Chapelle-Faucher.  
 FAUROUX (LE), h. c<sup>ne</sup> d'Orliac (B.).  
 FAUVEAU, h. c<sup>ne</sup> de Razac-sur-l'Îlle (B.).  
 FAUVELOU, lieu-dit, c<sup>ne</sup> de Montplaisant (cad.).  
 FAUVERTE, m. isolée, c<sup>ne</sup> de Faurilles (S. Post.).  
 FAUX, c<sup>ne</sup>, c<sup>ne</sup> d'Issigeac. — *Faus*, 1283 (cout. de Beaumont). — *Faus*, 1390 (*ibid.* Bréquigny). — *Eccl. Sancti Saturnini*, 1555 (panc. de l'év.).  
 Anc. rep. noble ayant haute justice sur la par. 1760 (Alm. de Guy.).

- FAUX, h. c<sup>ne</sup> de la Cropte (A. Jud.).  
 FAUX, lieu, c<sup>ne</sup> de Plazac.  
 FAUX, h. c<sup>ne</sup> de Saint-Pierre-de-Frugie (S. Post.).  
 FAUX (GRAND et PETIT), h. c<sup>ne</sup> de Saint-Cyprien.  
 FAUX (LAG-DE-), bois, c<sup>ne</sup> de Marsaneix (A. Jud.).  
 FAUX (LA COMBE-DE-), éc. c<sup>ne</sup> de la Linde (B.).  
 FAUX (LE), h. c<sup>ne</sup> de Bouillac (S. Post.).  
 FAUX (LE), lieu-dit, c<sup>ne</sup> de Festalens (cad.).  
 FAUX (LE), éc. c<sup>ne</sup> de Saint-André-Alas.  
 FAUX (LE PECH-DU-), lieu-dit, c<sup>ne</sup> de Calviac (cad.).  
 FAUX (LES), lieu-dit, c<sup>ne</sup> de Badefol-la-Linde (cad.).  
 FAUX (LES), lieu-dit, c<sup>ne</sup> de Ladornac (cad.).  
 FAUX-VIEILLES (LES), taillis, c<sup>ne</sup> de Carsac (A. Jud.).  
 FAUZEL, éc. c<sup>ne</sup> de Saint-Martin-de-Ribérac (A. Jud.).  
 FAVAL (LE), lieu-dit, c<sup>ne</sup> de Saint-Aubin-de-Lenquais (terr. de Lenq.).  
 FAVAR (LE), ruiss. dont la source est à Chadourgnac, c<sup>ne</sup> de Thiviers; il forme le vallon d'Eyzerat et se jette dans la Dronne à Corgnac.  
 FAVAREL? c<sup>ne</sup> du Coux. — *Al Favarel*, 1509 (Reconn.).  
 FAVARIAS (LES), terre, c<sup>ne</sup> de Montren (A. Jud.).  
 FAVARS, c<sup>ne</sup> de Tanniès. — *Mansus de Favars*, 1462 (Philipparie). — *Favars (ibid.)*.  
 FAVELIÈRE (LA), h. c<sup>ne</sup> de Saint-Julien-de-Lampon.  
 FAVEYROLS, éc. c<sup>ne</sup> de Nanteuil-de-Bourzac (B.).  
 FAVIÈRE (LA), bois, c<sup>ne</sup> de Sainte-Croix.  
 FAVONASSES (LES), lieu-dit, c<sup>ne</sup> de Tursac (cad.).  
 FAYARD (HAUT et BAS), h. c<sup>ne</sup> de Saint-Crépin-Thenon.  
 FAYARD (HAUT et BAS), c<sup>ne</sup> de Saint-Pierre-de-Chignac, ténement. — 1747 (Acte not.).  
 FAYARD (HAUT et BAS), h. c<sup>ne</sup> de Varagne.  
 FAYARDE (LA), bois, c<sup>ne</sup> de Montbazillac (A. Jud.).  
 FAYARDIE (LA), lieu, c<sup>ne</sup> d'Atur.  
 FAYARDIE (LA), c<sup>ne</sup> de Chalagnac. — *Maynam. de la Fayardia*, 1458 (Liv. Nof. p. 50).  
 FAYARDIE (LA), c<sup>ne</sup> de Cornille. — Anc. rep. noble.  
 FAYARDIE (LA), h. c<sup>ne</sup> d'Église-Neuve-d'Issac (B.).  
 FAYARDIE (LA), au bourg de Lisle. — *La Fayardia*, 1398.  
 Anc. rep. noble (O. S. J.).  
 FAYARDIE (LA), lieu, c<sup>ne</sup> de Saint-Géraud-de-Corps.  
 FAYAS (LAS), lieu, c<sup>ne</sup> de Blis-et-Born.  
 FAYAS (LAS), lieu, c<sup>ne</sup> de Carsac.  
 FAYAS (LAS), h. et m<sup>ne</sup>, c<sup>ne</sup> de Celle. — *Las Fayas*, 1639 (dénombr. de Celle).  
 FAYAS (LAS), lieu-dit, c<sup>ne</sup> d'Eyvirat (A. Jud.).  
 FAYAS (LE GIRATOU), c<sup>ne</sup> de Saint-Laurent-du-Ma-noire.  
 FAYATS (LES), lieu-dit, c<sup>ne</sup> de Saint-Michel-de-Double (cad.).  
 FAYAUT (BOIS DE), taillis de chênes, c<sup>ne</sup> de Saint-Caprais-d'Eymet (A. Jud.).  
 FAYDIE (LA), h. c<sup>ne</sup> de Cubjac. — *Affarium de la Faydia*, 1224 (Périg. M. H. 41, 1).  
 FAYE, h. c<sup>ne</sup> de Coursac.  
 FAYE, lieu-dit, c<sup>ne</sup> de la Roche-Chalais.  
 FAYE, c<sup>ne</sup> de Saint-Sauveur. — *Maynam. de la Faya*, 1485 (Liv. N. 25).  
 FAYE, lieu-dit, c<sup>ne</sup> de Saint-Sulpice-d'Eymet.  
 FAYE (A LA), broussailles, c<sup>ne</sup> d'Eyvirat (A. Jud.).  
 FAYE (CLAUD ou MOULIN DE), lieu-dit, c<sup>ne</sup> de Saint-Front-de-Pradoux (cad.).  
 FAYE (GRANDE et PETITE), lieu-dit, c<sup>ne</sup> de Beaumont (cad.).  
 FAYE (GRANDE et PETITE), c<sup>ne</sup> de la Mongie. — *Masus la Petita Faya et la Grant Faya*, 1480 (Liv. Noir, p. 40).  
 FAYE (HAUTE-), éc. c<sup>ne</sup> de la Tour-Blanche.  
 FAYE (HAUTE et BASSE), à Sauvebeuf et à la Linde.  
 FAYE (HAUTE et BASSE), lieu-dit, c<sup>ne</sup> de Vézac (cad.).  
 FAYE (LA), lieu-dit, c<sup>ne</sup> d'Agonac (cad.).  
 FAYE (LA), h. c<sup>ne</sup> d'Allemans. — Autrement *Borie Pauly*, 1534 (Lesp. 52).  
 FAYE (LA), anc. rep. noble avec justice dans Auriac, 1760 (Alm. de Guy.). — *Fortalium de la Faya*, 1476 (coll. de Lenq.).  
 FAYE (LA), h. c<sup>ne</sup> de Bertric-Burée (A. Jud.).  
 FAYE (LA), h. c<sup>ne</sup> de Brantôme (S. Post.).  
 FAYE (LA), c<sup>ne</sup> de Brassac. — *Las Fayas* (inv. de Montardy).  
 FAYE (LA), h. c<sup>ne</sup> de Champagnac-de-Belair (B.). — Une partie se nommait jadis *Livets* (Dives).  
 FAYE (LA), c<sup>ne</sup> de Chantérac. — 1450 (inv. du Puy-Saint-Astier).  
 FAYE (LA), h. c<sup>ne</sup> de la Chapelle-Montabourlet (B.).  
 FAYE (LA), lieu-dit, c<sup>ne</sup> de Chassigne (cad.).  
 FAYE (LA), deux h. c<sup>ne</sup> de Celle. — *May. de la Faya* (ch. Mourcin).  
 FAYE (LA), h. sect. de la c<sup>ne</sup> de Cercle.  
 FAYE (LA), h. c<sup>ne</sup> de Jumillac. — *Fagia Jumilliaci*, 1317 (Lesp. 17). — *La Faye Gaillard*, archipr. de Thiviers? 1732 (bénéf. de l'év. de Périgueux).  
 Prieuré de l'ordre de Grandmont, et de nomination royale (Lesp. 29).  
 FAYE (LA), h. c<sup>ne</sup> de Léguillac-de-Lauche. — *Domus de Faya*, 1219; *Sancta Maria de la Faia*, 1224; *Fagia*, 1246 (Lesp. vol. 33, prieuré de la Faye).  
 Hôpital pour les pauvres et prieuré fondés en 1219 par cinq frères du nom de *la Faye*, qui donnèrent à cet effet leur maison paternelle à Léguillac (Lesp. 33). Le prieuré, de l'ordre de Saint-Augustin, dép. de l'abb. de la Couronne.  
 FAYE (LA), h. c<sup>ne</sup> de Manzac. — Anc. rep. noble.  
 FAYE (LA), h. c<sup>ne</sup> de Mont-Caret.

- FAYE (LA), c<sup>nc</sup> de Mortemar. — *Mans. de la Faya*, 1409 (O. S. J.).
- FAYE (LA), anc. dioc. de Périgueux, auj. du dép<sup>t</sup> de la Charente. — *Capella de Faya* (pouillé du xiii<sup>e</sup> s<sup>e</sup>, archiprêtre de Peyrat).
- FAYE (LA), h. c<sup>nc</sup> de Saint-André-de-Double. — *Mayne de la Faia*, 1289 (Périg. M. H. 9138).
- FAYE (LA), h. c<sup>nc</sup> de Saint-Étienne-de-Puycorbier.
- FAYE (LA), h. c<sup>nc</sup> de Saint-Julien, c<sup>nc</sup> de Brantôme.
- FAYE (LA), bois et h. c<sup>nc</sup> de Saint-Just. — *Mayn. de la Faya*, 1364 (ch. Mourcin).
- FAYE (LA), h. c<sup>nc</sup> de Saint-Orse (bail, 1690, terr. de Vaudre).
- FAYE (LA), c<sup>nc</sup> de Saint-Pierre-de-Chignac. — *Tenentia voc. La Faya*, 1337 (Lesp. vol. 60).
- FAYE (LA), c<sup>nc</sup> de Sales-de-Belvez. — *Mansus de la Faia*, 1462 (Philipparie, 161).
- FAYE (LA), c<sup>nc</sup> de la Trape. — *Stagnum de la Faya* (Philipparie, 162).
- FAYE (LA), h. c<sup>nc</sup> de Villac. — *Mansus de la Faya*, 1468 (O. S. J. Condat).
- FAYE (LA), c<sup>nc</sup> de Villamblard (cad.).
- FAYE (PECH DE LA), lieu-dit, c<sup>nc</sup> de Siorac-de-Belvez (cad.).
- FAYE (VIEILLE-), éc. c<sup>nc</sup> d'Atur (A. Jud.).
- FAYE (VIEILLE-), h. c<sup>nc</sup> de Peyzac.
- FAYE (VIEILLE-), lieu, c<sup>nc</sup> de Saint-Laurent-du-Manoire.
- FAYE-DE-COUTILLE (LA), h. c<sup>nc</sup> de Millac-de-Nontron. — *Bordaria Faia de Cotelia*, 1241 (Lesp. testam. d'Itier de Magnac).
- FAYE-DE-PORT (LA), h. c<sup>nc</sup> d'Angoisse.
- FAYE-DE-RIBÉRAC (LA), h. c<sup>nc</sup> de Ribérac. — *Eccl. de Faya* (pouillé du xiii<sup>e</sup> siècle).  
Anc. rep. noble.
- FAYE-MARTEAU (HAUTE et BASSE), h. c<sup>nc</sup> de Connezac.
- FAYE-MENDY (LA), h. c<sup>nc</sup> de Jumillac.
- FAYES (LES), lieu-dit, c<sup>nc</sup> de Saint-Aquilin (cad.).
- FAYET (LE), lieu-dit, c<sup>nc</sup> de Ladornac (cad.).
- FAYETAS ? c<sup>nc</sup> de Gouts. — *Capella de Fayet* (ancien pouillé, Lesp.).
- FAYETAS, h. c<sup>nc</sup> de Razac-sur-l'Îlle.
- FAYETTE, h. c<sup>nc</sup> de Borrèze.
- FAYETTE, terre, c<sup>nc</sup> de la Mongie-Montastruc (A. Jud.).
- FAYETTE, h. c<sup>nc</sup> de Montazeau (B.).
- FAYETTE, lieu, c<sup>nc</sup> de Parcoul.
- FAYETTES (LES), bois, c<sup>nc</sup> de la Cropte (A. Jud.).
- FAYE-VIGUEYRAUD (LA), c<sup>nc</sup> de la Chapelle-Faucher.  
— Prieuré dép. de l'abb. de Ligeux.
- FAYOLAS, h. c<sup>nc</sup> de Bouteille-Saint-Sébastien.
- FAYOLETTE, h. c<sup>nc</sup> de Douchapt.
- FAYOLLE, h. c<sup>nc</sup> de Clermont-de-Beauregard. — *Fayola*, 1489 (Lesp. art. Clermont). — *Château de Fayeolle*, 1697 (Acte not. de Mouleydier).
- FAYOLLE, m. isolée, c<sup>nc</sup> de Fougueyrolles.
- FAYOLLE, c<sup>nc</sup> de Gardone. — 1724 (Not. de Bergerac).
- FAYOLLE, c<sup>nc</sup> de la Mongie-Montastruc. — *Faiolle*, 1460 (Liv. N. p. 98).
- FAYOLLE, lieu, c<sup>nc</sup> de Montren. — *Mayn. de Fayola*, 1408 (Lesp. vol. 79).
- FAYOLLE, lieu, c<sup>nc</sup> de Rouquette-d'Eymet.
- FAYOLLE, c<sup>nc</sup> de Saint-Astier. — *Mansus de Fayolu*, 1271 (Lesp. 51).
- FAYOLLE, c<sup>nc</sup> de Sainte-Foy-de-Belvez. — *Mayne de Faiol*, 1461 (Philipparie).
- FAYOLLE, h. c<sup>nc</sup> de Saint-Médard-d'Exideuil (S. Post.).
- FAYOLLE, h. c<sup>nc</sup> de Sarrazac. — Anc. rep. noble.
- FAYOLLE, h. c<sup>nc</sup> de Saussignac.
- FAYOLLE, h. c<sup>nc</sup> de Tocane. — *Capella de Fayola*, 1178 (unie au chap. de Saint-Astier par Alexandre III). — *Repayr. de Faiola*, 1220 (Périg. M. H. 41, 1). — *Faiol* (cart. de la Sauve).  
Anc. rep. noble dont dépendaient les fiefs de Vernode, de la Cypierre et de Bellet, érigé en marquisat.
- FAYOLLE, sect. de la c<sup>nc</sup> de Villetourcix (cad.).
- FAYOLLE (LA), lieu, c<sup>nc</sup> d'Allemans.
- FAYOLLE (LA), lieu, c<sup>nc</sup> de Coulaures.
- FAYOLLE (LA), h. c<sup>nc</sup> de Grange-d'Ans (S. Post.).
- FAYOLLE (LA), lieu-dit, c<sup>nc</sup> de Lusignac (cad.).
- FAYOLLE (LA), anc. fief, c<sup>nc</sup> de Marsaneix (arch. de Pau).
- FAYOLLE (LA), h. c<sup>nc</sup> de Saint-Jory-las-Bloux.
- FAYOLLE (LA), lieu, c<sup>nc</sup> de Teyjat.
- FAYOLLE-DE-LA-VIDALLIE, rep. noble, c<sup>nc</sup> de Bouniagues.  
— 1524 (Acte not.).
- FAYOLLES (LES), lieu-dit, c<sup>nc</sup> d'Agonac (cad.).
- FAYOLLES (LES), lieu-dit, c<sup>nc</sup> de Saint-Michel-l'Écluse.
- FAYOT (LE), h. c<sup>nc</sup> d'Échourgnac (S. Post.).
- FAYOT (LE), lieu, c<sup>nc</sup> de Servanches.
- FAYOTS (LES), h. c<sup>nc</sup> de Saint-Martin-de-Gurson.
- FAYOTTE, lieu, c<sup>nc</sup> de Nastringucs.
- FAYOU (LE), lieu, c<sup>nc</sup> de Montignac-sur-Vézère (A. Jud.).
- FAYOULET, h. c<sup>nc</sup> de Saint-Étienne-de-Puy-Corbie (B.).
- FAYOUNAS (LAS), taillis, c<sup>nc</sup> de Douzillac (cad.).
- FAYRAC réuni à CASTELNAU, c<sup>nc</sup>, c<sup>nc</sup> de Dome. — *Afayrac* (pouillé du xiii<sup>e</sup> siècle). — *Feyracum*, 1365 (Lesp. Châtell.).  
Anc. paroisse de l'archipr. de Capdrot, 1732. — Prieuré (bénéf. de l'év. de Sarlat).  
Anc. rep. noble.
- FAYSOLLE, h. — Voy. TORTE-FEYSSOLLE.
- FAYTE, h. c<sup>nc</sup> de Mialet (B.).
- FAZILLAC, h. c<sup>nc</sup> de Saint-Germain-des-Prés (B.).

- FÉAUGAT, taillis, c<sup>ne</sup> de Limeyrac.
- FEBUS, h. c<sup>ne</sup> de Notre-Dame-de-Sanillac (A. Jud.).
- FEDOU, habit. c<sup>ne</sup> de Lempzours (S. Post.).
- FÉGÉRAL (LA COMBE-), h. c<sup>ne</sup> de Bersac-Terrasson.
- FEIS, c<sup>ne</sup> de Chantérac. — *Mayne app. Feis*, 1457 (inv. du Puy-Saint-Astier).
- FEIX (SAINT-PARDOUX-DE-), anc. par. c<sup>ne</sup> de Brantôme. — *Fix*, 1318 (Rec. de titres).  
Patron : saint Gilles ou Égide, selon un manuscrit de 1516.
- FELETZ, h. c<sup>ne</sup> d'Aubas. — *Feles*, 1114 (Gall. Christ. fondation de Dalon). — *Feletum*, 1462 (Lesp. 51).  
Anc. rep. noble.
- FÉLIE (LA), anc. fief, c<sup>ne</sup> de Génis (arch. de Pau).
- FELINES, h. c<sup>ne</sup> de Paunac. — Anc. rep. noble.
- FEMMES (LES), h. c<sup>ne</sup> de Siorac. — 1602 (Acte not.).
- FÉNAGE (LA), vill. c<sup>ne</sup> de Saint-Michel-de-l'Écluse. — *Sanctus Petrus de Fainaia circa Sanctum Michael de Clusa*, 1112 (cart. de la Sauve). — *L'Affainage* (Cass.).
- FÉNÉLON (LA MOTTE-), c<sup>ne</sup> de Sainte-Mundane. — *Fereno?* 1190 (don de Mercader. cart. de Cadouin). — *Feleno*, 1335 (inv. du chât. de Fénélon). — *Fellenon* (Coll. Bréquigny. Serment reçu par Chandos à Gourdon).  
Anc. rep. noble ayant haute justice sur Saint-Julien et Sainte-Mundane (Aim. de Guy. 1760).
- FÉNÉLON (LE), ruiss. qui se jette dans la Dordogne près de Sainte-Mundane.
- FENESTRAL, c<sup>ne</sup> de Mayac. — *Fenestrale de Teno jurta montem de Maiaa*, 1197 (cart. de Dalon).
- FENESTRAU, éc. c<sup>ne</sup> de Coulounièix, près de l'ancien hôpital de Charroux. — *Loco voc. al Fenestral*, 1460 (ch. Mourcin). — *Combe Fenestral*, 1654 (coll. de Lenq.).
- FENESTRE, c<sup>ne</sup> du Coux. — *Mansus de La Fenestra*, 1464 (arch. de la Gir. Bigaroque).
- FENESTRE, h. c<sup>ne</sup> de la Cropte. — *Affarium de La Fenestra*, 1301 (Lesp.).
- FENESTRE, h. c<sup>ne</sup> de Saint-Félix-de-Reillac.
- FENESTRE, h. c<sup>ne</sup> de Saint-Vivien.
- FENESTRE, h. c<sup>ne</sup> de Villamblard. — *Mayn. de La Fenestro*, 1522 (ch. Mourcin).
- FENESTRE (HAUTE ET BASSE), h. c<sup>ne</sup> de Chantérac et m<sup>in</sup> dit *Fougue*. — 1540 (inv. du Puy-Saint-Astier).
- FENESTRE-NEUVE, lieu, c<sup>ne</sup> de Saint-Aquilin.
- FENESTRES (LES), lieu-dit, c<sup>ne</sup> de Castelnau (cad.).
- FENESTRES (LES), lieu-dit, c<sup>ne</sup> de Saint-Front-de-Pardoux (cad.).
- FENIÈRE DE PIEBOS (LA), maison du faubourg de Malbec, à Belvez, où se faisait l'exercice de la religion protestante (Lesp. Belvez).
- FENIÈS, éc. c<sup>ne</sup> de Campagnac-lez-Quercy (B.).
- FENIS, h. c<sup>ne</sup> de Saint-Aubin-de-Lenquais. — *Phenix* (terr. de Lenq.). — *Fenix* (B.).
- FENOUILLE (LA), éc. c<sup>ne</sup> de Boulazac (A. Jud.).
- FENUAS, près de Miran. — *Mayn. de la Fenuas*, 1326 (arch. de la Gir. Ribérac).
- FÉRAUDIE (LA), h. c<sup>ne</sup> de Millac-d'Auberoche. — 1503 (Mém. d'Albret).
- FÉRAUDIE (LA), h. c<sup>ne</sup> de Saint-Aquilin. — *Ferodie* (cad.).
- FÉRAUDIE (LA), c<sup>ne</sup> de Sourzac. — *M. de la Feraudia*, 1459 (Lesp. Sourzac).
- FÉRÉDIE (HAUTE ET BASSE), h. c<sup>ne</sup> de Mareuil (A. Jud.).
- FÉREIRIE (LA), h. c<sup>ne</sup> de Bars. — *La Ferreyrie* (acte de 1675).
- FÉRIOL, éc. c<sup>ne</sup> de Gageac (B.).
- FÉRONIE, h. c<sup>ne</sup> de Saint-Aquilin.
- FÉRONIE (LA), c<sup>ne</sup> de Chantérac. — 1520 (inv. du Puy-Saint-Astier).
- FÉRONIE (LA), c<sup>ne</sup> de la Mongie-Montastruc. — *Mas de la Ferronia*, 1475 (Liv. N. p. 40).
- FERRABOUT, h. c<sup>ne</sup> de Chassagne (cad.).
- FERRACIE (LA), bois, c<sup>ne</sup> de Journiac (A. Jud.).
- FERRACIE (LA), dom. c<sup>ne</sup> de Sendrieux (A. Jud.).
- FERRAND, h. c<sup>ne</sup> d'Ales.
- FERRAND, lieu-dit, c<sup>ne</sup> de Douville (cad.).
- FERRAND, sect. de la c<sup>ne</sup> d'Issigeac, sur la voie romaine connue sous le nom de *Chemin ferré*, entre Mons et la rivière, mais qui en cet endroit s'appelle *la Causada*.  
Anc. rep. noble (Généal. de Laurière).
- FERRANDIE (LA), c<sup>ne</sup> de Jaure. — *La Ferandia*, 1270 (Lesp. vol. 51). — *Lafferandia*, 1481 (Dives, I, 153).
- FERRANDIE (LA), c<sup>ne</sup> de Limeyrac, ténement. — 1260 (Lesp.).
- FERRANDIE (LA), h. c<sup>ne</sup> de Millac-d'Auberoche. — 1503 (Mém. d'Albret).
- FERRANDIE (LA), h. c<sup>ne</sup> de Sengeyrac. — Anc. fief (arch. de Pau).
- FERRANDIES (LES), h. c<sup>ne</sup> de Grignol. — *Maynam. de las Ferrandias*, 1471 (Dives, I, 57).
- FERRANSAC, anc. dioc. de Périg. archip. de Bouniagues, auj. du dép. de Lot-et-Garonne. — *Ferrensacum*, 1363 (coll. d'Urbain III). — *Feyrasacum*, 1554 (panc. de l'év.).
- FERRAT (MOLI), c<sup>ne</sup> du Bugue. — 1461 (Liv. Nof. p. 83).
- FERRIER, éc. c<sup>ne</sup> de Cumont (B.).
- FERRIÈRE (COMBE-), lieu-dit, sect. A, c<sup>ne</sup> de Couze.
- FERRIÈRE (LA), h. c<sup>ne</sup> de Gageac (B.). — *Viner apud Ferrearias; a las Ferreras*, vers 1079 (cart. de Sainte-Marie de Saintes, 136, 162. Don au prieuré de la Mongie).

- FERRIÈRE (LA), h. c<sup>ne</sup> de la Linde. — *Ferrerie*, 1673 (Act. not.).
- FERRIÈRE (LA), h. et bois, c<sup>ne</sup> de Ribérac. — 1646 (inv. de Ribérac).  
Anc. rep. noble.
- FERRIÈRE (LA), mét. c<sup>ne</sup> de Saint-Sauveur (B.).
- FERRIÈRES, h. c<sup>ne</sup> de Font-Galau (B.).
- FERRIÈRES, h. c<sup>ne</sup> de Montferrand.
- FERRIÈRES, taillis à la Pouleille, c<sup>ne</sup> de Saint-Félix-la-Linde (cad.).
- FERRIÈRES, h. c<sup>ne</sup> de Saint-Pierre-de-Cole (S. Post.).
- FERRIÈRES, h. c<sup>ne</sup> de Savignac-les-Églises (A. Jud.).
- FERRIÈRES, c<sup>ne</sup> d'Urval. — 1463 (hommages faits à Saint-Cyprien). — Anc. rep. noble.
- FERRIÈRES (LES), lieu-dit, c<sup>ne</sup> de Faux.
- FERRIÈRES (LES), lieu-dit, c<sup>ne</sup> de Font-Galau (cad.).
- FERRIÈRES (LES), h. c<sup>ne</sup> de Grignol. — *Ferrières*, 1289 (Lesp. 51).
- FERRIÈRES (LES), lieu, c<sup>ne</sup> de Lenquais. — 1755 (terr. de Lenq.).
- FERRIÈRES (LES), h. c<sup>ne</sup> de Montren. — *Mas de Ferrières*, 1203 (cens dus à V. de Cozens, 2).
- FERRIÈRES (LES), lieu-dit, c<sup>ne</sup> de Paunac (cad.).
- FERRIÈRES (LES), h. c<sup>ne</sup> de Saint-Astier. — Anc. rep. noble (Dives).
- FERRIÈRES (LES), c<sup>ne</sup> de Vallereuil. — *Ferreri*, 1346 (Lesp. 51).
- FERROUX (LES), h. c<sup>ne</sup> de Saint-Pierre-d'Eyraud (A. Jud.).
- FERRUS, h. c<sup>ne</sup> de Beleymas.
- FESTAL (LA), h. c<sup>ne</sup> de Manzac, 1653 (Acte not.). — *La Festal*, 1468 (Div. I, 63). — *Mayn. de la Festal*, 1480 (inv. de Lanmary).
- FESTALENS, c<sup>ne</sup>, c<sup>ne</sup> de Sainte-Aulaye. — *Festelenxis* (pouillé du XIII<sup>e</sup> siècle). — *Festelenxs*, 1382 (P. V. M.). — *Festelens*, 1512 (inscription de cloche). — *Festelens*, 1555 (panc. de Pév.). — *Festalemps* (Cal. admin. de la Dordogne).  
Voc. Saint-Martin; coll. le chap. d'Aubeterre.
- FESTUGÈRE (LA), h. c<sup>ne</sup> d'Angoisse (S. Post.).
- FEULLADE (BOIS DE LA), entre Fontaine et Argentine.
- FEULLADE (LA), h. c<sup>ne</sup> d'Argentine.
- FEULLADE (LA), m<sup>ne</sup>, c<sup>ne</sup> de Campsegret. — 1790 (Acte not.).
- FEULLADE (LA), h. c<sup>ne</sup> de Cherval. — Rep. noble.
- FEULLADE (LA), lieu, c<sup>ne</sup> de Coursac. — *La Foulhade lèz Périgueux*, 1503 (Liv. N. de Périgueux).  
Anc. rep. noble.
- FEULLADE (LA), c<sup>ne</sup> de la Cropte. — *La Follosa*, 1312 (Homm.).
- FEULLADE (LA), h. c<sup>ne</sup> de Limeyrac.
- FEULLADE (LA), h. c<sup>ne</sup> de Sainte-Foy-de-Longa.
- FEULLADE (LA), h. c<sup>ne</sup> de Saint-Front-de-Pradoux (cad.).
- FEULLADE (LA), bois, c<sup>ne</sup> de Saint-Jory-las-Bloux (A. J.).
- FEULLADE (LA), éc. c<sup>ne</sup> de Saint-Vincent-de-Connezac.
- FEULLADE (LA), c<sup>ne</sup>, c<sup>ne</sup> de Terrasson. — *La Follhada* (pouillé du XIII<sup>e</sup> s<sup>e</sup>). — *Foliata* (châtell. de Larche, 1365, Lesp. 88).  
Voc. Notre-Dame.
- FEULLARGE (LA), éc. c<sup>ne</sup> de Chancelade (B.).
- FEUILLETZ, anc. fief, châtell. de Génis (arch. de Pau).
- FEUILLEVERD, h. c<sup>ne</sup> de Parcouil (B.).
- FEY, éc. et m<sup>ne</sup>, c<sup>ne</sup> de Chadeneil.
- FEYDIDIE, c<sup>ne</sup> de Grignol. — *Feydidia*, 1406 (Lesp. Milon). — *Las Feydidias*, 1485 (Dives, I, 92).
- FEYDIS (LES), dom. c<sup>ne</sup> de Salon (A. Jud.).
- FEYDOUX, c<sup>ne</sup> de Lempzours. — Anc. rep. noble.
- FEYFANTIE, éc. c<sup>ne</sup> de Sorges.
- FEYFAUDES (LES), h. c<sup>ne</sup> de Négrondes (cad.).
- FEYLIET (LA), c<sup>ne</sup> de Bertric. — *Espital de Felich*, XIII<sup>e</sup> s<sup>e</sup> (O. S. J.). — *Præceptoria de Feliech*, 1397 (*ibid.*). — *Pheliech*, 1459 (*ibid.*).  
Anc. maison de l'O. S. J. annexe de la comm<sup>ne</sup> de Combeyranche.
- FEYMIRA, lieu-dit, c<sup>ne</sup> du Fleix (A. Jud.).
- FEYNE (LA), lieu-dit, c<sup>ne</sup> de Saint-Michel-de-Double.
- FEYNIÉ (LA), h. c<sup>ne</sup> de Nanteuil-de-Bourzac.
- FEYREDIE (LA), h. c<sup>ne</sup> de la Chapelle-Montabourlet.
- FEYRIÈRE (LA), c<sup>ne</sup> de Cubjac. — 1503 (*Mém. d'Albret*).
- FEYSANTIE (LA), h. c<sup>ne</sup> de Savignac-les-Églises (B.).
- FEYTA (LA), lieu-dit, c<sup>ne</sup> de Mensignac (cad.).
- FEYTAUD (LA), h. c<sup>ne</sup> de Coutures.
- FEYTAUD (LA), c<sup>ne</sup> de Saint-Astier.
- FEYTE, h. c<sup>ne</sup> de Bergerac.
- FEYTE, h. c<sup>ne</sup> de Mialet.
- FEYTE (LE), pré, c<sup>ne</sup> de Badefol-d'Ans (A. Jud.).
- FEYX, h. c<sup>ne</sup> de Bourg-des-Maisons.
- FIALARGE, h. c<sup>ne</sup> de Brantôme (B.).
- FIALEIX, h. c<sup>ne</sup> de Sainte-Trie.
- FIEU, c<sup>ne</sup> de Périgueux. — *Lo Fieu de Salas, in barria deux Plantiers*, 1446 (Lesp. Périg.).
- FIEU, c<sup>ne</sup> de Sendricux. — *Mansus voc. los Fieux de Camblazac*, 1474 (ch. Mourcin).
- FIEU (LE), h. c<sup>ne</sup> de Maurens, c<sup>ne</sup> de Bergerac. — *Village del Phieu* (Acte not. 1677). — *Village del Fieu* (*ibid.*). — *Fieux* (S. Post.).
- FIEU (LE), c<sup>ne</sup> de Saint-Avit-de-Vialard.
- FIEUX, c<sup>ne</sup> d'Argentine. — Anc. fief relevant du château d'Argentine, situé sur les bords de la Lizonne.
- FIEUX (LES), h. c<sup>ne</sup> d'Anesse.
- FIEUX (LES), taillis, c<sup>ne</sup> d'Atur (A. Jud.).
- FIEUX (LES), h. c<sup>ne</sup> de Celle.
- FIEUX (LES), h. c<sup>ne</sup> de Saint-Pierre-de-Chignac.

- FIGEUX (LES)**, h. c<sup>ne</sup> de Trélissac (S. Post.).
- FIGAIRADE**, c<sup>ne</sup> de Trélissac. — *Mas de Figairada*, 1236 (Périg. M. H. 41, 3).
- FIGARÈDE (LA)**, éc. c<sup>ne</sup> de Sainte-Foy-de-Belvez. — *Figurède*, 1650 (Acte not.).  
Anc. rep. noble.
- FIGEROL**, h. c<sup>ne</sup> de Lisle (B.).
- FIGIE (LA)**, h. c<sup>ne</sup> de Meyral (B.).
- FIGUEYRASSE (LA)**, lieu-dit, c<sup>ne</sup> de Gouts (O. S. J.).
- FILARDIÈRE (LA)**, h. c<sup>ne</sup> de Chante-Geline (Cass.).
- FILIE (LA)**. — *La Filia* du lieu de Ribeyrac, 1494 (arch. de Fratcaux, Lesp.).
- FILIOULAS**, éc. c<sup>ne</sup> de Sourzac (cad.).
- FILLOL**, ville de Belvez. — *Tour, carrière del Fillol*, 1642 (Philipparie).
- FILLOLS (LES)**, h. c<sup>ne</sup> de Saint-Michel-de-Double (B.).
- FILOINE**, h. c<sup>ne</sup> de Saint-Front-de-Champniers (B.).
- FILOLIE (LA)**, éc. c<sup>ne</sup> de Boulazac. — *La Filolie-La-mourat*, 1679 (Dénomb. de Périg.).  
Anc. rep. noble relev. de la ville de Périgueux.
- FILOLIE (LA)**, h. c<sup>ne</sup> de Condat-sur-Vézère. — *La Filolie*, 1643 (Acte not.). — *La Filoulye*, 1678.  
Anc. rep. noble ayant haute justice sur quelques villages dans Saint-Amand, 1760 (Alm. de Guy.).
- FILOLIE (LA)**, h. c<sup>ne</sup> de Lusignac. — *La Filioulye* (O. S. J.).
- FILOLIE (LA)**, h. c<sup>ne</sup> de Queyssac. — *Mansus de la Filolia* (Liv. Noir, p. 46).
- FILOLIE (LA)**, h. c<sup>ne</sup> de Saint-Chamassy.
- FILOLIE (LA)**, h. c<sup>ne</sup> de Saint-Laurent-des-Hommes (cad.).
- FILOLIE (LA)**, h. c<sup>ne</sup> de Siorac (S. Post.). — *La Filolia*, 1457 (Liv. Nof. 32). — *La Philolie*, 1602 (Acte not.). — *La Filoulye*, 1722 (*ibid.*).
- FILOLIE (LA)**, c<sup>ne</sup> de Thiviers. — 1503 (Mém. d'Albret).  
Anc. rep. noble.
- FILOLIE (LA)**, h. c<sup>ne</sup> de Tocane. — *Maynam. de la Filolia*, 1330 (Périg. M. H. 41, 4).
- FILOLIE (LA)**, h. c<sup>ne</sup> de Vern. — *Maynam. de la Filolia*, 1457 (Liv. Nof. 79).
- FILOLIE (PRÉ DE LA)**, c<sup>ne</sup> de Marsaneix (A. Jud.).
- FILOLIES (LES)**, lieu, c<sup>ne</sup> d'Alas-l'Évêque.
- FINASSOUX (LES)**, h. c<sup>ne</sup> d'Allemans (A. Jud.).
- FINSAT (HAUT ET BAS)**, sect. de la c<sup>ne</sup> de Castel.
- FIRBEIX**, c<sup>ne</sup>, c<sup>ne</sup> de Saint-Pardoux-la-Rivière. — *Firbes* (pouillé du XIII<sup>e</sup> siècle).  
Le pont sur la Dronne forme la limite entre les dép<sup>ts</sup> de la Dordogne et de la Haute-Vienne.  
Pat. saint Étienne; coll. l'évêque.  
Anc. rep. noble avec haute justice sur la paroisse.  
— Relevait de la sénéch. de Saint-Yrieix.
- FISSANDIE (LA)**, h. c<sup>ne</sup> de Saint-Geniez (B.).
- FISSARD**, h. c<sup>ne</sup> de Vallereuil.
- FITY**, c<sup>ne</sup> de Vallereuil.
- FIXARD**, h. c<sup>ne</sup> de Saint-Estèphe (S. Post.).
- FLACHE (LA)**, h. c<sup>ne</sup> de Peyrignac (cad.).
- FLACHE (LA)**, h. c<sup>ne</sup> de Sainte-Marie-de-Frugie (S. P.).
- FLAGEAS**, lieu-dit, c<sup>ne</sup> de Bauzens.
- FLAGEAT**, h. c<sup>ne</sup> de Champeaux.
- FLAGEAT**, dom. c<sup>ne</sup> de Dussac (A. Jud.).
- FLAGEAT**, m. isolé, c<sup>ne</sup> de Marquay (S. Post.).
- FLAGEAT**, h. c<sup>ne</sup> de Rouffignac.
- FLAGEAT (LE)**, taillis, c<sup>ne</sup> de Saint-Martin-de-Fressengeas (cad.).
- FLAGEAT (LE)**, taillis, c<sup>ne</sup> de Varennes (cad.).
- FLAGEAT (LE HAUT ET LE BAS)**, h. c<sup>ne</sup> de Sainte-Marie-de-Chignac.
- FLAGEOLET (LE)**, h. c<sup>ne</sup> de Bezenac.
- FLAMANCHIE (LA)**, h. c<sup>ne</sup> de Cognac (cad.).
- FLAMANCHIE (LA)**, c<sup>ne</sup> de Neuvic. — *La Flamanchie*, 1460 (Courcelles, Généal. de Comarque).
- FLAMANCHIE (LA)**, h. c<sup>ne</sup> de Villars (B.).
- FLAMEN**, h. c<sup>ne</sup> de Chante-Geline.
- FLAMEYRAGUE (LA)**, h. c<sup>ne</sup> de Capdrot (B.). — *Reparium de Flamayragua*, 1544 (arch. de Bayac).
- FLAQUIÈRE (LA)**, h. c<sup>ne</sup> de Marquay.
- FLAQUIÈRE (LA)**, h. c<sup>ne</sup> de Tanniès.
- FLAQUIÈRE (PASCAL LA)**, c<sup>ne</sup> de Belvez. — Anc. rep. noble.
- FLAUGEAC**, h. c<sup>ne</sup> de Saint-Cyprien. — Anc. rep. noble (Hommage, 1463).
- FLAUGEAC**, c<sup>ne</sup>, c<sup>ne</sup> de Sigoulès. — *Flaviac*, 1555 (bénéf. de l'év. de Sarlat).  
Titre d'un archiprêtre nommé *Gaiacensis* au XII<sup>e</sup> s<sup>e</sup> (cart. de la Sauve). — *Gayadensis seu de Flaviaco*, 1555 (bénéf. de l'év. de Sarlat).  
Il se composait de 53 paroisses ou chapelles (carte de l'év. 1740) : Aignac, la Bastide, chapelle de Broidoie, Causaguel, Cogulot, Coutures, Cunéges, Ey-mel, Flaugéac, Fonroque, Gabanelle, Gajac, Lartigue, Lenville, Lestan, Lestignac, Monbos, Monestier, la Mongie-Saint-Martin, chapelle de Mont-Cuq, le Monteil, Montguyard, Notre-Dame-de-la-Motte, le Pertus, Pomport, Puyguilhem, Queyssel, Razac, Rouffignac, Rouillas, la Rouquette, Sadillac, Saint-Avit-de-Grave-Meyrou, Saint-Chalvy, Sainte-Croix, Sainte-Eulalie, Saint-Germain, Sainte-Innocence, Saint-Jean-de-Gardone, Saint-Julien, Saint-Laurent-des-Vignes, Saint-Martin-de-Gardone, Saint-Manry, Saint-Mayme, Saint-Nazaire, Saint-Nazary, Saint-Sulpice, chapelle de Sanxet, Saussignac, Serres, Sigoulès, Singleyrac, Thenac.
- FLAUQUE**, bois, c<sup>ne</sup> de la Linde (A. Jud.).
- FLAUQUE**, bruyère, c<sup>ne</sup> de Saint-Géry (A. Jud.).
- FLAUQUE OU LE BUISSON**, dom. c<sup>ne</sup> de Saint-Meard-de-Gurson (A. Jud.).

- FLEAUQUE (CLOS DE) OU LA QUEYRIA, bruyère, c<sup>ne</sup> des Lèches (A. Jud.).
- FLEAUQUE (LA) OU LA FLOQUE, futaie, c<sup>ne</sup> de Saint-Caprais-Eymet (A. Jud.).
- FLEAUQUE (LA) OU LA FLOQUE, futaie, c<sup>ne</sup> de Saint-Félix-la-Linde (A. Jud.).
- FLEAUVYAC, c<sup>ne</sup> de Villamblard. — *Mayn. de Fleauvyac*, 1513 (Lesp. 51). — *Forêt de Fleauvyac* (cad.).
- FLAYAC, h. c<sup>ne</sup> de Bourg-de-Maisons. — Anc. fief dépendant de la châtell. de la Tour-Blanche (arch. de Pau).
- FLAYAC, bois entre Bourg-de-Maisons et Coutures (B.).
- FLAYAC, h. c<sup>ne</sup> de Brassac.
- FLAYAC, h. c<sup>ne</sup> de Celle (S. Post.).
- FLAYRAC, lieu, c<sup>ne</sup> de Saint-Raphaël.
- FLECHOUX (LES), h. c<sup>ne</sup> de Saint-Michel-de-Villadeix (B.).
- FLECHOUX (LES), h. c<sup>ne</sup> d'Urval (S. Post.).
- FLÈDE (LA), bruyère, c<sup>ne</sup> de Cantillac (A. Jud.).
- FLEIX (LE), c<sup>ne</sup>, c<sup>on</sup> de la Force. — *Fleis* (cart. de Saint-Martial de Lenq.). — *Fleisch* (pouillé du XIII<sup>e</sup> siècle). — *Fleys*, 1273 (Ms. de Wolf. 143). — *Flexus*, 1364 (Lesp. Châtell.). — *El Fleys*, 1428 (coll. de Lenq.).  
Voc. Saint-Étienne. — Pat. saint Pierre-ès-Liens; coll. l'évêque.  
Châtell. composée de 3 par. le Fleix, Montfaucon et Ponchat.  
Très-anc. monastère dép. de l'abb. Saint-Martial de Limoges. — Un lieu-dit se nomme *Champ-des-Moines*; une grotte creusée dans le rocher est dite *l'Hermitage* (Audiern, *Notes de l'État de l'Église du Périgord*, p. 260). — On ignore si c'est à ce monastère que s'appliquait la dénomination suivante : *Frates de Tribus rivis justa lo Fleys* (cart. de Cadouin).
- FLEIX (LE), h. c<sup>ne</sup> de Montren.
- FLETIVA, taillis, c<sup>ne</sup> de Saint-Martin-des-Combes (A. Jud.).
- FLEUNIE (LA), h. c<sup>ne</sup> de Condat-sur-Vézère (cad.). — *Mansus de la Frunya*, 1406 (terr. de Saint-Amand-de-Coly (Lesp. 37).  
Anc. rep. noble, ayant haute justice sur deux villages dans Condat, 1760 (Alm. de Guy.).
- FLEURAC, c<sup>ne</sup>, c<sup>on</sup> du Bugue. — *Floyracum* (pouillé du XIII<sup>e</sup> siècle). — *Fleurat*, 1760.  
Voc. Sainte-Marie (pouillé de 1732).  
Anc. rep. noble, relev. de Limeuil au XIV<sup>e</sup> siècle et depuis ayant haute justice sur la par. 1760.
- FLEURAC, c<sup>ne</sup> d'Issac. — *Maynam. de Floyrieras*, 1471 (Dives, I, 68).
- FLEURAC (LES), h. c<sup>ne</sup> de Saint-Raphael.
- FLEURIES (LES), h. c<sup>ne</sup> de la Valade (S. Post.).
- FLEYTES (LES), lieu-dit, c<sup>ne</sup> de Bezenac (cad.).
- FLEYTOULET, h. c<sup>ne</sup> de Simeyrol (B.).
- FLEYTOUNES (LES), taillis, c<sup>ne</sup> de Saint-Aquilin (cad.). — *Flutones* (A. Jud.).
- FLOIRAC, h. c<sup>ne</sup> de Montplaisant. — *Mansus de Floyraco*, 1462 (Philipparie, 140). — *Floirat* (B.). — *Fleurat* (cad.).
- FLOIRAC, h. c<sup>ne</sup> de Queyssac (cad.).
- FLOQUE (LA), taillis, c<sup>ne</sup> d'Issac (cad.).
- FLOQUE (LA), h. c<sup>ne</sup> de Saint-Astier.
- FLOQUE (LA), taillis, c<sup>ne</sup> de Saint-Michel-l'Écluse (cad.).
- FLOQUES (LES), taillis, c<sup>ne</sup> de Capdrot (cad.).
- FLOQUES (LES), taillis, c<sup>ne</sup> de la Trape (cad.).
- FLOQUET (LA COSTE DU), lieu-dit, c<sup>ne</sup> de Dome (cad.).
- FLORENSAC, c<sup>ne</sup> de Mandacou. — Anc. rep. noble.
- FLORIMONT, réuni à GAUMIER, c<sup>ne</sup>, c<sup>on</sup> de Dome. — *Floridus Mons*, 1283 (Lesp. 46, limites de Dome). — *Florimon*, 1489 (*ibid.*).  
Anc. rep. noble ayant haute justice sur la par. 1760 (Alm. de Guy.).  
Pat. saint Blaise; coll. l'évêque.
- FLOUQUETTE (LA), taillis, c<sup>ne</sup> de Saint-Géry (A. Jud.).
- FLOUQUETTE (LA), c<sup>ne</sup> de Vic. — *La Flouquette* (Reconn. du lac de Sales, 1649).
- FLOURCNAC, lieu-dit, c<sup>ne</sup> de Terrasson (cad.).
- FLUGEAS (LES), h. c<sup>ne</sup> d'Abjat-de-Thenon (S. Post.).
- FOLLESSIE (LA), anc. rep. noble, c<sup>ne</sup> de Marquay. — 1402 (Homm. Généal. de Comarque).
- FOLHOS? c<sup>ne</sup> de Grignol. — *Pertinentie deu Folhos*, 1481 (Dives, I, 84).
- FOLLAS (LAS PLANTAS), taillis, c<sup>ne</sup> de Saint-Martin-de-Gurson, sect. E, 1232 (A. Jud.).
- FOLLE (LA)? c<sup>ne</sup> de Sainte-Alvère. — Lieu-dit en la *Folha*, 1451 (Liv. Nof. p. 30).
- FOLLE (LA PIÈCE), lieu-dit, c<sup>ne</sup> de Lenquais (cad. sect. D) de 930 à 1042).
- FOLLE (LA PIÈCE), lieu-dit, c<sup>ne</sup> de Saint-Aigne. — *Pesse Folle*, 1773 (Not. de Lenq.).
- FOLLE-EYRE? c<sup>ne</sup> de Montravel. — *A la Folas-Eyva*, 13..?
- FOLORS, lieu-dit, banlieue de Périgueux. — 1363 (vente d'un jardin, Lesp. Périgueux).
- FOLQUIER. — Voy. VIRAGOGUZ.
- FOMENGAL, h. c<sup>ne</sup> de Cussac (B.). — *Foumengal* (A. Jud.).
- FON-BERTAU, c<sup>ne</sup> de Douzillac (Dives, I, p. 144).
- FON-BERTRAND, h. c<sup>ne</sup> de Grun (Dives).
- FONCHY (GRAND ET PETIT), h. c<sup>ne</sup> de Bussière-Badil.
- FONDATION (LA), terre, c<sup>ne</sup> de Sainte-Croix-Beaumont.
- FONESTALVE (LA), terre, c<sup>ne</sup> de Pomport (A. Jud.).

- FONSEGRIVE, c<sup>ne</sup> de Sainte-Foy-de-Longa. — *Tenementum de Fonsagriva*, 1454 (Liv. Nof. 29).
- FONSEGRIVE, h. c<sup>ne</sup> de Siorac-Belvez.
- FONT (CHEZ LA), h. c<sup>ne</sup> de Villetoureix (B.).
- FONT (GRAND-), vallon, c<sup>ne</sup> de Lenquais.
- FONT (GRAND-), h. c<sup>ne</sup> de Saint-Jean-d'Eyraud (B.).
- FONT (GRAND-), c<sup>ne</sup> de Saint-Laurent-sur-Manoire.
- FONT (LA), c<sup>ne</sup> de Bassillac. — *Mansus de Fonte*, 1344 (Lesp.).
- FONT (LA), c<sup>ne</sup> de Cornille. — *El mas de la Fon*, 1212 (Lesp. 81, cart. de Ligueux).
- FONT (LA), c<sup>ne</sup> de Douzillac. — *Mansus de Fonte, alias de Mouriaco*, 1476 (Dives, G. H.).
- FONT (LA), c<sup>ne</sup> de Manzac. — Voy. BEL (LE).
- FONT (LA), h. c<sup>ne</sup> de la Nouaille (B.).
- FONT (LA), h. c<sup>ne</sup> de Saint-Martial-d'Artensec (B.).
- FONT (LA), h. c<sup>ne</sup> de Saint-Médard-de-Gurson (B.).
- FONT (LA GRANDE-), h. c<sup>ne</sup> de Gardone (B.).
- FONT (LA GRANDE-), h. c<sup>ne</sup> de Mandacou (B.).
- FONT (LAS), h. c<sup>ne</sup> de Besse (B.).
- FONT (LAS), h. et m<sup>in</sup>, c<sup>ne</sup> de la Chapelle-Faucher (B.).
- FONT (SUR LA), h. c<sup>ne</sup> de Veyrignac (B.).
- FONTA, font. située au nord-est de Bourdeilles. — Son bassin, assez profond, a près de 30 mètres de largeur sur 40 de longueur.
- FONTADE (LA), anc. fort, près de Sarlat, pris en 1431 (Tarde, *Hist. du Sarladais*).
- FONTAGNAC, h. c<sup>ne</sup> de Brassac (B.).
- FONTAGNAISSE (LES), petit ruiss. de la c<sup>ne</sup> de Frugie, qui afflue à la Valouse (B.).
- FONTAINE, réuni à CHAMPAGNE, c<sup>ne</sup>, c<sup>ne</sup> de Verteillac. — *Locus de Fontanis*, 1130 (conf. par Innocent II). — *Fontanas*, 1254 (Lesp. Fontaine). — *Priorat. de Fontibus*, xvi<sup>e</sup> siècle (P. Dupuy).  
Ancien prieuré de femmes, dépendant de l'abb. de Fontevault.
- FONTAINE OU FONT ACKEN? c<sup>ne</sup> de Belvez. — *Territorium de Fon Acken*, 1462 (Philipparie).
- FONTAINE OU FONT DE L'AGE, pré, c<sup>ne</sup> de Rampieux (A. Jud.).
- FONTAINE (PAS-DE-), h. sur le bord de la Lisone, c<sup>ne</sup> de Fontaine.
- FONTAINE-BOUYRET, c<sup>ne</sup> de Bardou (A. Jud.).
- FONTAINE DE BELMONT? c<sup>ne</sup> de Saint-Félix-de-Villedoix. — *Fon de Belmont*, 1472 (Rec.).
- FONTAINE-DE-BRASSAC, c<sup>ne</sup> de Rampieux.
- FONTAINE DE L'AMOUR, c<sup>ne</sup> de Saint-Jean-de-Cole. — Elle est située au bas d'un rocher appelé *Puy-Merlier*, rendez-vous de la jeunesse (Antiq. de Vézère, I, 253).
- FONTAINE DE L'AMOURAT, c<sup>ne</sup> de Saint-Laurent-sur-Manoire; nommée aussi *Grand-Font et de la Filolie*.
- FONTAINE-DE-RIBALON, c<sup>ne</sup> de la Mongie-Montastruc (A. Jud.).
- FONTAINE DES DEUX-AMANTS, c<sup>ne</sup> d'Argentine (Chron. du Périg. t. I).
- FONTAINE DES MOINES, c<sup>ne</sup> de Cadouin. — *Fons voc. de las Mongas*, 1292 (arch. de Cadouin).
- FONTAINE DU BARON (A LA), taillis, c<sup>ne</sup> de Saint-Cyprien (cad.).
- FONT-ALBE, m<sup>isr</sup>, c<sup>ne</sup> de Saint-Avit-Sénieur. — *Moulin de Gironde*, 1720 (Acte not.).
- FONT-AMUR, lieu-dit, c<sup>ne</sup> de Sagelat. — *Loco dicto à Font-Amure*, 1460 (Philipparie, 138).
- FONTANAUD, h. c<sup>ne</sup> de Coutures (B.).
- FONTANELLE, c<sup>ne</sup> de Grignol. — *Loco dicto à las Fontanelas*, 1495 (Dives, II).
- FONTANELLE, lieu-dit, c<sup>ne</sup> de Lenquais (cad.).
- FONTANELLE, h. c<sup>ne</sup> de Marsalès. — 1762 (Acte not.).
- FONTANELLE, éc. c<sup>ne</sup> de la Trape.
- FONTANELLES (LES), bois de 48 hect. c<sup>ne</sup> de Beaurone (cad.).
- FONTANILLE, lieu-dit, c<sup>ne</sup> de Négrondes (cad.).
- FONTAS, source très-abondante à Bourdeilles, qui, selon la croyance populaire, rend les brochets borgnes.
- FONTAS, h. c<sup>ne</sup> de la Chapelle-au-Bareil.
- FONTAS, h. c<sup>ne</sup> de Saint-Seurin-d'Estissac. — *Las Fontas*, 1695 (Acte not.).
- FONTATOU, h. c<sup>ne</sup> de Fleurac.
- FONT-AUZELOU? c<sup>ne</sup> d'Audrix. — *Fons Auzelo*, 1454 (Liv. Nof. p. 14).
- FONT-AVAL (A), bois, c<sup>ne</sup> de Génis (A. Jud.).
- FONT BALINQUE, fontaine, c<sup>ne</sup> de Sainte-Alvère.
- FONT-BEL? c<sup>ne</sup> de Saint-Victor. — *Bordaria de Font Bela*, 1270 (Lesp. 78).
- FONT-BELISSE, h. c<sup>ne</sup> de Neuvic. — *Fon Belissa*, 1468 (Dives, I, 64).
- FONT-BELISSE, f. c<sup>ne</sup> de Saint-Front-de-Pradoux (cad.).
- FONT-BELURE, pré, c<sup>ne</sup> de Cabans (A. Jud.).
- FONT-BENEY, h. c<sup>ne</sup> d'Ales (S. Post.).
- FONT-BERLANDE, c<sup>ne</sup> de Saint-Jean-d'Estissac (A. Jud.).
- FONT-BERTE, pré, c<sup>ne</sup> de Saint-Félix-la-Linde. — 1603 (Acte not.).
- FONT-BERTIE, anc. fief, c<sup>ne</sup> de Fanlac (arch. de Pau).
- FONT-BESSONE, c<sup>ne</sup> du Bugue (A. Jud.).
- FONT-BETTE, c<sup>ne</sup> d'Auriac-Montignac (A. Jud.).
- FONT-BEULAYGHE, m. isolée, c<sup>ne</sup> de la Force (S. Post.).
- FONT-BIGOU, h. c<sup>ne</sup> de Granges (C.).
- FONT-BLANCHE, lieu-dit, c<sup>ne</sup> de Montignac-sur-Vézère (A. Jud.).
- FONT-BLANCHE, h. c<sup>ne</sup> de Villefranche-de-Longchapt (B.).
- FONT BLANQUE, font. dans le bourg de Manzac. — *Fon Blanca*, 1476 (Dives, I).



- FONT-BLANQUE, h. c<sup>ne</sup> de la Valade (S. Post.).  
 FONT-BOIS, h. c<sup>ne</sup> de Coursac (B.).  
 FONT-BOISSE, h. c<sup>ne</sup> de Ribagnac (B.).  
 FONT-BOLH ? c<sup>ne</sup> de Tayac. — *A la Fon-Bolh-Maya*, 1490 (Lesp. 65, Migo-Folquier).  
 FONT BONKE, fontaine, c<sup>ne</sup> de Grives (cad.).  
 FONT-BONNE, c<sup>ne</sup> de Lusignac. — *Mayne de Fon-Bouneau* (O. S. J.).  
 FONT BONNE, fontaine du bourg de Saint-Aquilin. — Pèlerinage (Audierne, *Notes sur le P. Dupuy*).  
 FONT BONNE, fontaine située dans la grotte de Saint-Astier.  
 FONT-BONNE, c<sup>ne</sup> de Saint-Félix-de-Villadeix, ténement. — 1760 (Acte not.).  
 Anc. fief de l'église de Saint-Front.  
 FONT-BONNE, h. c<sup>ne</sup> de Saint-Laurent-de-Castelnau (cad.).  
 FONT-BONNE, h. c<sup>ne</sup> de Saint-Martin-de-Gurson (S. Post.).  
 FONT BONNE, fontaine, c<sup>ne</sup> de Pressignac. — *Moulin de Fonbounet*, 1696 (Acte not.).  
 FONT-BORREL ? c<sup>ne</sup> de Journiac. — *Riparia de Fon Borrel* (Liv. Nof. 120).  
 FONT BOUILLAGUE, font. c<sup>ne</sup> de Couze (cad. A.). — *Boulliere*, 1471 (cout. de Couze).  
 FONT-BOUILLE, éc. c<sup>ne</sup> de Champagne (B.).  
 FONT-BOULDOUYRE, c<sup>ne</sup> de Cabans. — *Rivus fontis Bulldoyra labentem versus fontem Carboneygra*, 1459 (arch. de la Gir. Belvez).  
 FONT-BOULDOUYRE, c<sup>ne</sup> de Gaulegeac (cad.).  
 FONT-BOULDOUYRE, c<sup>ne</sup> de Saint-Pardoux-et-Vielvic (cad.).  
 FONT-BOULDOUYRE, c<sup>ne</sup> de Villamblard. — *Maynam. de fon Bulldoyra*, 1399 (Périg. M. H. 41, 5). — *Bulldoyra*, 1498 (Dives, II, 37).  
 FONT-BOURBONAISE, c<sup>ne</sup> de Saint-Michel-l'Écluse (cad.).  
 FONT-BOURDOU, taillis, c<sup>ne</sup> de Bouillac (A. Jud.).  
 FONT BOURNA, fontaine, c<sup>ne</sup> de Sainte-Alvère.  
 FONT-BOURNEYS, c<sup>ne</sup> de Cabans. — *Mansus de fon Bourneys*, 1524 (arch. de la Gir. Belvez).  
 FONT-ROUTEILLE, au h. de Flageat, c<sup>ne</sup> de Sainte-Marie-de-Chignac (A. Jud.).  
 FONT-BRACAL ? c<sup>ne</sup> de Montravel. — XIII<sup>e</sup> siècle (liève de Montravel).  
 FONT-BRIDOIRE, m<sup>no</sup>, c<sup>ne</sup> de Cone-de-la-Barde.  
 FONT-BRUIHONE ? c<sup>ne</sup> de Belvez. — *Fon Bruihone*, 1462 (Phillipparie).  
 FONT-BRUNE, éc. c<sup>ne</sup> de Cours-de-Piles (B.).  
 FONT BRUNCIDOUYRE, fontaine, c<sup>ne</sup> de Varennes, entre le Talinot et la Dordogne. — 1776 (Acte not. et cad.).  
 FONT-BULIÈRE, c<sup>ne</sup> de la Bachelerie (cad.).  
 FONT-CABALENQUE, h. c<sup>ne</sup> de Campsegret (A. Jud.).  
 FONT-CABROLLE, c<sup>ne</sup> de Calviac. — 1467 (arch. de Fénelon).  
 FONT-CADOUYRE (A LA), taillis, c<sup>ne</sup> de Saint-Laurent-des-Bâtons (A. Jud.).  
 FONT CAPELANE, c<sup>ne</sup> de Sainte-Alvère. — *Fons Capelana*, 1454 (Liv. Nof. 29).  
 FONT-CAPELOTTE, c<sup>ne</sup> de Saint-Laurent-des-Bâtons, sect. D, 121 (A. Jud.).  
 FONT CARBONÈRE, c<sup>ne</sup> de Molière. — *Fons Carboneygra*, 1459 (arch. de la Gir. Bigaroque).  
 FONT-CARTEYRADE, lieu-dit, c<sup>ne</sup> de Lenquais (cad. sect. C, 654).  
 FONT-CASSIDOUX, c<sup>ne</sup> de Saint-Marcel (cad.).  
 FONT-CAUDIÈRE, h. c<sup>ne</sup> de Maurens, près de la source d'un affluent du Caudou.  
 FONT-CAUSSADE, h. c<sup>ne</sup> de Mescoulès.  
 FONT CERNE ? c<sup>ne</sup> de Saint-Astier. — *Fons Cerne*, 1465 (Dives).  
 FONT CHABBLETA ? c<sup>ne</sup> de Sendrieux. — *Fons Chabbleta*, 1452 (Liv. Nof. 3).  
 FONT-CHAPELLE, c<sup>ne</sup> de Saint-Rabier (cad.).  
 FONT CHAUDE, c<sup>ne</sup> de Cadouin. — *Fon Caude* (cad.). — *Fons de Bassa Calderia* ? 1115 (cart. de Cadouin).  
 FONT-CHAUDE, c<sup>ne</sup> de Couze. — *Fon Caude sive de saint Loup*, 1461 (arch. de la Gir. Lancepleine).  
 FONT CHAUDE, source minérale de Panassou, c<sup>ne</sup> de Saint-Cyprien. — *Caudaygue* (cad.).  
 FONT CHAUDE OU DES BAINS DE CÉSAR, fontaine minérale, c<sup>ne</sup> de Périgueux. — *Fons Calidus* (propre du dioc. office de Saint-Eumachie).  
 FONT CHAUDE, c<sup>ne</sup> de Saint-Astier. — *La Fbn Chaude*, 21 octobre 1461 (Lesp. vol. 63).  
 FONT-CHAUDE, c<sup>ne</sup> de Vaunac (cad.).  
 FONT CHAUVET, font. c<sup>ne</sup> de Léguillac-de-Lauche.  
 FONT-CHIVET, c<sup>ne</sup> de Lusignac, près de Bourzac, 12... (O. S. J.).  
 FONT-CLOSE, h. c<sup>ne</sup> de Saint-Caprais-de-Razac.  
 FONT-CLOSE, h. c<sup>ne</sup> de Saint-Jean-de-Cole. — *Fonclause* (S. Post.). — Fontaine processionnelle (Antiq. de Vésone, I, 251).  
 FONT-COURBE, c<sup>ne</sup> d'Audrix. — Fief nommé *Fon Corba*, 1314 (Lesp.).  
 FONT-COURTOISE, lieu-dit, c<sup>ne</sup> des Lèches (A. Jud.).  
 FONT-COUVÈRE, c<sup>ne</sup> de Molière. — *Fon Cuberta*, 1462 (arch. de la Gir. Belvez).  
 FONT-COUVÈRE, c<sup>ne</sup> de Neuvic. — *Locus voc. Foneuberta*, 1450 (Dives, I, 120).  
 FONT COUVÈRE, fontaine, c<sup>ne</sup> de Saint-Caprais-la-Linde. — *Fon Coberteyrada*, 1475 (Liv. Noir, p. 26).  
 FONT-COUVÈRE ? c<sup>ne</sup> de Saint-Félix-de-Villadeix. — *Fon Cubertouyrate*, 1473 (Rec.).

- FONT-COUVERTE, c<sup>ne</sup> de Saint-Michel-l'Écluse (cad.).  
 FONT-COUVERTE, lieu, c<sup>ne</sup> de Savignac-les-Églises (A. Jud.).  
 FONT-CROSE, h. c<sup>ne</sup> de Champsevinel. — *Font Croge*. 1742 (Acte not.).  
 FONT-CROSE, h. c<sup>ne</sup> de Fouleix. — *La Fon Croze*, 1471 (Dives).  
 FONT-CROSE, font. au-dessus du bourg de Lempzours.  
 FONT-CROSE, h. c<sup>ne</sup> de Saint-Avit-Sénieur (S. Post.).  
 FONT-CROUZILLE, c<sup>ne</sup> de Bertric.  
 FONT-D'ALBARET? c<sup>ne</sup> de Saint-Naixent. — *Fons d'Albaret*, 1487 (O. S. J.).  
 FONT-D'ALON, c<sup>ne</sup> de Brassac. — *Fondalon*, 1772 (A. N.).  
 FONT-D'ARGENT, éc. c<sup>ne</sup> de Montmarvès (B.).  
 FONT-D'ARTIGEAS, éc. c<sup>ne</sup> d'Angoisse (B.).  
 FONT-D'ATAUX, pré, sect. C, c<sup>ne</sup> de Sainte-Eulalie-d'Ans (A. Jud.).  
 FONT-D'AUBET, éc. c<sup>ne</sup> de Sainte-Natalène.  
 FONT-DAUBEDEC, c<sup>ne</sup> de Sainte-Natalène (A. Jud.).  
 FONT-DAUMIER, h. c<sup>ne</sup> de Cénac (B.) — Anc. rep. noble.  
 FONT-DAURADE, h. c<sup>ne</sup> de Gardone (A. Jud.).  
 FONT-D'AYTZ, c<sup>ne</sup> de Neuvic. — *Fons d'Aytz*, 1481 (Dives, I, 156).  
 FONT-DE-BERBÉGIAS, c<sup>ne</sup> de Sendricux. — 1699 (Acte not.).  
 FONT-DE-BERING, au bourg d'Agonac. — 1260 (Lesp. Bourdeilles).  
 FONT-DE-BEZENOU, c<sup>ne</sup> de Gaucac (A. Jud.).  
 FONT-DE-BONNE-GARDE, c<sup>ne</sup> de la Mongie. — 1706 (Acte not.).  
 FONT-DE-BRAGUE, c<sup>ne</sup> de Belvez. — *Al fon de Braguas*, 1462 (Philipparie).  
 FONT-DE-CAUMONT (A LA), c<sup>ne</sup> de Saint-Avit-Sénieur.  
 FONT-DE-CHABROL (A LA), taillis de chênes S D, 222, c<sup>ne</sup> de Cadouin (A. Jud.).  
 FONT-DE-CHANAL (A LA), c<sup>ne</sup> de Peyzac, c<sup>ne</sup> de la Nouaille. — *Fons de la Chanal*, 1408 (assises à Exideuil, Lesp. vol. 46).  
 FONT-DE-CUSSAC, c<sup>ne</sup> de Soulaure.  
 FONT-DE-DOUBINAS, h. c<sup>ne</sup> de Manauric.  
 FONT-DE-FUSTE, taillis, c<sup>ne</sup> de Bouillac (A. Jud.).  
 FONT-DE-GALAN (LA), lieu-dit, c<sup>ne</sup> de Saint-Cyprien (cad.).  
 FONT-DE-GAURE (A LA), pré, c<sup>ne</sup> du Fleix (A. Jud.).  
 FONT-DE-GOMME, éc. c<sup>ne</sup> de Tayac.  
 FONT-DE-LA-BAISSA? c<sup>ne</sup> de Saint-Médard-de-Gurson. — *Fons de la Baisa*, alias *de la Baisa* (cart. de la Sauve, don à Ligueux).  
 FONT DE LA BASSE-FORÊT, fontaine remarquable, c<sup>ne</sup> de Villamblard.  
 FONT-DE-LA-BOUYERIE, c<sup>ne</sup> de Marquay (cad.).  
 FONT-DE-LA-CHAPE, c<sup>ne</sup> de Manauric (A. Jud.).  
 FONT-DE-LA-JASSE, c<sup>ne</sup> de Campsegret (A. Jud.).  
 FONT-DE-LADIÈRE, lieu-dit, c<sup>ne</sup> de Saint-Chamassy (cad.).  
 FONT DE L'ALBA, principale fontaine de Saint-Cyprien (arch. de la Gironde, reg. de 1492).  
 FONT-DE-L'ALBAR, éc. c<sup>ne</sup> de Mauzac (arch. de la Gir. Belvez).  
 FONT-DE-LA-MALLE, h. c<sup>ne</sup> de Saint-Julien-de-Lampon (B.).  
 FONT-DE-LA-NAU, h. c<sup>ne</sup> d'Azerat (cad.).  
 FONT-DE-LA-QUEYRIE? c<sup>ne</sup> de Jaure. — *Fons de la Queyria*, 1471 (Dives, I, 84).  
 FONT DE LA RIVE, c<sup>ne</sup> de Tayac. — *Fons de la Ripia de Comba* (Philipp. 66).  
 FONT-DE-LAS-PEYRAS, c<sup>ne</sup> de Sourzac (S. Post.).  
 FONT-DE-LAUCHE, h. c<sup>ne</sup> de Léguillac, à la source du Cruzet, affluent de l'Ille. — *Fons Anseris*, 1490 (O. S. J.).  
 Anc. rep. noble.  
 FONT-DE-LAUCHE (A), terre, c<sup>ne</sup> de Négrondes (A. Jud.).  
 FONT DEL CAYRE, c<sup>ne</sup> de Condat, sur le bord de la Vézère. — *Fons del Cayre*, 1451 (O. S. J. Condat).  
 Limite entre la juridict. de Condat et celle de la Fleunie, 1692.  
 FONT DEL CORAL? c<sup>ne</sup> de Sourzac. — *Cumba fontis dicti del Coral*, 1302 (Lesp. 47, Sourzac).  
 FONT-DE-L'ÉGLISE, c<sup>ne</sup> de Bosset. — 1743 (Acte not.).  
 FONT-DE-L'ÉTANCHON, taillis, c<sup>ne</sup> de Brantôme (A. Jud.).  
 FONT DE LEY MERIGIE, fontaine, c<sup>ne</sup> d'Angoisse. — 1560 (O. S. J. Condat).  
 FONT-DE-LEYPALOM, c<sup>ne</sup> de Montignac-sur-Vézère. — *Fon de Leypalomp*, 1492 (Général. de Rastignac).  
 FONT-DE-L'HOULME, grande fontaine au bourg de Mont-ravel (terr. de l'archevêché, 1624).  
 FONT-DE-L'ORME? c<sup>ne</sup> de Saint-Séverin-d'Estissac. — *Fons de Ulmo*, 1342 (Lesp.).  
 FONT-DE-LOUYOU, c<sup>ne</sup> de Lenquais (cad.).  
 FONT-DE-MALLAS, lieu-dit, c<sup>ne</sup> de Tanniès (cad.).  
 FONT-DE-MARTIN, c<sup>ne</sup> de Bruc. — *Fon Marti*, 1334 (Périg. M. H. 41, 4).  
 FONT DE MARTIN, fontaine près du bourg de Lenquais.  
 FONT-DE-MARZELLE, pré et taillis, c<sup>ne</sup> de Cadouin.  
 FONT-DE-MEAUX, h. c<sup>ne</sup> de Coursac. — Autrement *Maison Haute* (cad.).  
 FONT DE MELHAPÉ? c<sup>ne</sup> de Chantérac. — *F. de Melhapa*. 1498 (arch. de Saint-Astier).  
 FONT DE MIAOU, fontaine au-dessous du vill. de la Devigne, c<sup>ne</sup> de Pomport. — Réputée pour la guérison des enfants malades.  
 FONT-DE-MORIGNIE? c<sup>ne</sup> du Bugue. — *F. de Morignia*, 1410 (Liv. Nof. p. 16).  
 FONT-DE-PATAU, près de Villeneuve, c<sup>ne</sup> de Pontours.  
 FONT-DE-PAVIOT, c<sup>ne</sup> de Saint-Georges-de-Montclar (A. Jud.).

- FONT-DE-PÉFAT OU FONT-MAZIÈRE, c<sup>ne</sup> de Saint-Félix-de-Villadeix. — 1760 (arpentement).
- FONT-DE-PEYRE, c<sup>ne</sup> de Saint-Mayme-de-Péreyrol (A. Jud.).
- FONT-DE-ROUCHOULLE, lieu, c<sup>ne</sup> de Preyssac-d'Agonac.
- FONT-DE-ROUCOU, c<sup>ne</sup> de Lolme.
- FONT-DES-AGES, c<sup>ne</sup> de Sarlat (cad.).
- FONT DE SAINT-ANGE, près de Vern (Dives).
- FONT-DE-SAINT-ÉTIENNE, c<sup>ne</sup> de la Chapelle-Grésignac (cad.).
- FONT DE SAINT-FRONT, au bourg de Douville.
- FONT DE SAINT-FRONT, faubourg de Périgueux. — *A la Tornapicha près de Fon Saint-Frontah*, 1247 (reg. de la Charité).
- FONT DE SAINT-JULIEN, sur la place de Terrasson.
- FONT DE SAINT-JULIEN, c<sup>ne</sup> de Tursac (cad.).
- FONT DE SAINT-LOUIS, c<sup>ne</sup> de Beaupouyet, à Saint-Sernin. — 1740 (Rec.).
- FONT DE SAINT-LOUP, c<sup>ne</sup> de Couze. — Inconnue; elle est dite près du Chay-au-Salin dans un acte de 1566 (Reconn. arch. de la Gir.).
- FONT DE SAINT-PIERRE, c<sup>ne</sup> de Belvez. — *Fon Saint-Pere*. Elle confronte à la rue qui va à Peyre-Levade (Philipparie).
- FONT DE SAINT-PIERRE, c<sup>ne</sup> de Bertric. — *Fon Saint Peyre* (cad.).
- FONT DE SAINT-PIERRE, c<sup>ne</sup> de Carlux. — *Fon Saint Peyre* (cad.).
- FONT DE SAINT-PIERRE, au bourg de Manzac (Dives).
- FONT DE SAINT-PIERRE, bourg de Mont-Caret. — *Fon Saint-Pey* (terr. de Mont-Caret).
- FONT DE SAINT-PIERRE, bourg de Neuvic.
- FONT DE SAINT-PIERRE, c<sup>ne</sup> de Proissans (cad.). — *Saint Peyre*.
- FONT-DE-SAINT-PIERRE (LE), m. isolée, c<sup>ne</sup> d'Abjat-de-Thenon (S. Post.).
- FONT-DE-SAINT-SAVIT, c<sup>ne</sup> de Cercle (cad.).
- FONT-DE-SALA, c<sup>ne</sup> de Grignol. — *Rivus fontis de Sala*, 1459 (Dives, B.). — *Salatz*, 1526 (A.).
- FONT DE SANGUINAYGUE, c<sup>ne</sup> de Saint-Vivien. — 1627 (Acte not.).
- FONT DE SAUZET? c<sup>ne</sup> de Brassac. — *Fons de Sauzet*, 1285 (Lesp. vol. 23).
- FONT DES CINQ-CANELLES, à Bergerac, 1465. — *Fon Peyra*, *Fon Peyre* (Liv. N. 17). — *Fon de las Canelas*, 1409 (Liv. Noir). — *Fon Pierre*, 1630 (Procès-verbal de démolition des murs).
- FONT-DES-FIÈVRES, c<sup>ne</sup> de Sagelat (cad.).
- FONT DES FIÈVRES (LA), fontaine, c<sup>ne</sup> de Chassagne (cad.).
- FONT DES FIÈVRES (LA), fontaine, c<sup>ne</sup> de Minzac.
- FONT DES GAVATS, sect. A, n° 688, c<sup>ne</sup> de Cadouin.
- FONT DES LADRES, fontaine aux environs de Sarlat.
- FONT DES MALADES, c<sup>ne</sup> de Sanillac, sur le bord de l'Ille, près de Périgueux (cad.).
- FONT-DES-MARJARIDES, c<sup>ne</sup> de Terrasson.
- FONT-DES-OUHMES, c<sup>ne</sup> de Belvez. — 1462 (Philipparie).
- FONT-DES-PAUGNANS, pré, c<sup>ne</sup> de Saint-Martin-des-Combes (A. Jud.).
- FONT-DES-ROUMIEUX, taillis de chênes, sect. D, n° 304, c<sup>ne</sup> de Cadouin (A. Jud.). — *Fon Romieu* (cad.).
- FONT DES TROIS-ÉVÊQUES, fontaine, c<sup>ne</sup> de Loubéjac. — Près de cette fontaine se trouve, selon la tradition, une table en pierre où pouvaient manger ensemble, sans sortir de leurs diocèses, les évêques de Cahors, d'Agen et de Périgueux (le Périgord illustré).
- FONT-DES-TROIS-PIERRES, c<sup>ne</sup> de Saint-Vincent-de-Connezac.
- FONT-DOUÉRO, h. c<sup>ne</sup> de Menesplet (S. Post.).
- FONT DES TROIS-ROIS, c<sup>ne</sup> de Villamblard, près Giraudon. — Légende sur cette fontaine.
- FONT-D'EYLIAIS, c<sup>ne</sup> de Rouquette, c<sup>ne</sup> d'Eymet. — *F. d'Eyliais* (B.). — *Fon d'Ylios* (S. Post.).
- FONT-DU-BIARNÈS, h. c<sup>ne</sup> de Cunéges (B.).
- FONT-DU-BOURREAU, c<sup>ne</sup> de Beaumont, près du moulin des Justices.
- FONT-DU-BREUIL (LA), éc. c<sup>ne</sup> de Nabirat (B.).
- FONT-DU-BRUGIDOU, c<sup>ne</sup> de Vic (Reconn. 1649).
- FONT DU BUGUET, c<sup>ne</sup> de Grignol. — *Fons del Buga*, 1334 (Périg. M. H. 41,4). — *Fon del Buguet*, 1471 (Dives, I, 63).
- FONT DU CAILLOU? dans la Bessède. — *Fon del Calhau*, 1357.
- Une des limites du bois commun de Belvez.
- FONT-DU-CHAT (A), bois, c<sup>ne</sup> de Fossemagne (A. Jud.).
- FONT-DU-CROS (LA), h. c<sup>ne</sup> de Menesplet (B.).
- FONT-DU-DOS, c<sup>ne</sup> de Beynac (cad.).
- FONT-DU-DRU, c<sup>ne</sup> de Neuvic (cad.).
- FONT-DU-JARD, c<sup>ne</sup> de Queyssac (cad.).
- FONT-DU-JUGE (LA), c<sup>ne</sup> de Genestet (A. Jud.).
- FONT-DU-LUGUET, c<sup>ne</sup> de Bertric (cad.).
- FONT-DURAL, h. c<sup>ne</sup> de Coursac (B.).
- FONT-DU-PARC (LA), h. c<sup>ne</sup> de Montazeau (B.).
- FONT-DU-PUY, c<sup>ne</sup> de Montravel. — *Fons de Podio*, XIII<sup>e</sup> siècle (liève de Montravel).
- FONT-DU-REY, c<sup>ne</sup> de la Douze (A. Jud.).
- FONT-D'USSEL, c<sup>ne</sup> de Proissans (A. Jud.).
- FONT-DU-TEULET, c<sup>ne</sup> de Saint-Martin-des-Combes. — *Fon del Teulet*, 1525 (Acte not.).
- FONT DU TOURON, font. c<sup>ne</sup> de Faux. — 1771 (arpent.).
- FONT-DU-TOURON, c<sup>ne</sup> de Mont-Caret. — 1650 (terr. de Mont-Caret).
- FONT-DU-TOURONDEL, c<sup>ne</sup> de Font-Galau (Philipparie, 137).

- FONT-DU-VERDURIER, taillis, c<sup>ne</sup> de Douville (A. Jud.).  
 FONT-D'UZERCHE, lieu-dit, c<sup>ne</sup> de Bassillac (cad.).  
 FONT-EAU, h. c<sup>ne</sup> de Faux.  
 FONT-EAU, h. c<sup>ne</sup> de Festalens, auprès duquel prend sa source le ruiss. qui se jette dans la Risone près de Ponteyraud.  
 FONTEILLAC, bois, c<sup>ne</sup> de Bourg-de-Maisons.  
 FONTENDOULE, h. c<sup>ne</sup> de Montbazillac (A. Jud.).  
 FONTENDOUZE, pré, c<sup>ne</sup> de Vert-de-Biron (A. Jud.).  
 FONTENELLES, h. c<sup>ne</sup> du Pizou.  
 FONTENGUILLIERS (LES), h. c<sup>ne</sup> de Saint-Perdoux-Issigeac.  
 FONTENILLE, dom. c<sup>ne</sup> de Baneuil.  
 FONTENILLES, réuni à AIGUES-PARSES, c<sup>ne</sup>, c<sup>on</sup> de Villefranche-de-Belvez. — Voc. Sainte-Claire et Notre-Dame.  
 FONTENILLES, lieu, c<sup>ne</sup> de Bassillac. — *Maynamentun de Fontanilhas*, 1455 (Périg. M. H. 41, 7).  
 FONTENILLES, h. c<sup>ne</sup> d'Eylac. — *Fontenilh*, 1503 (Mémoires d'Albret).  
 FONTENILLES, c<sup>ne</sup> de Neuvic. — *Mansus de Fontanilhas*, 1263 (Périg. M. H. 41, 1).  
 FONTENILLES, c<sup>ne</sup> de Saint-Germain-de-Salembre. — *Maynam. de La Fontanelia*, 1413 (Lesp.).  
 FONTENILLES, h. c<sup>ne</sup> de Saint-Médard-de-Drone. — *Fontenillou* (A. Jud.).  
 Anc. rep. noble.  
 FONTEPILLE, h. c<sup>ne</sup> de Connezac (S. Post.).  
 FONT-ÉVÊQUE, h. c<sup>ne</sup> de Sainte-Foy-de-Longa. — *Fonteyvesque*, 1680 (Acte not.).  
 FONT-FARIÈRE, m. isolée, c<sup>ne</sup> de Clermont-d'Exidcuil (S. Post.).  
 FONT-FAURÈS, h. c<sup>ne</sup> de Rampieux.  
 FONT-FAYE, h. c<sup>ne</sup> d'Auriac-de-Montignac (S. Post.).  
 FONT-FAYE, h. c<sup>ne</sup> de Saint-Pierre-de-Chignac. — 1747 (Acte not.).  
 Anc. rep. noble.  
 FONT-FAYOLLE, taillis, c<sup>ne</sup> de Saint-Martin-des-Combes (A. Jud.).  
 FONT-FORGE (A LA), taillis, c<sup>ne</sup> de Douville (A. Jud.).  
 FONT-FOUGACIÈRE, tènement de la c<sup>ne</sup> d'Issigeac, 1682 (Lesp. vol. 37, Issigeac). — Voy. FUGASSIÈRE (LA).  
 FONT-FOURCADE, h. c<sup>ne</sup> de Cadouin (S. Post.).  
 FONT FRAÏCHE (LA), c<sup>ne</sup> de Sendrieux. — 1699 (Acte not.).  
 FONT-FRANQUE, h. à la source d'un affl. de la Crempse, c<sup>ne</sup> de Montagnac.  
 FONT-FRÈDE, f. c<sup>ne</sup> de Couze. — *Fonfrege*, 1680 (Acte not.).  
 FONT-FRÈDE, m. isolée, c<sup>ne</sup> de Rouquette-Eymet (S. Post.).  
 FONT-FRÈGE, c<sup>ne</sup> de Sagelat. — *Fons Frega*, 1462 (Philipparie).  
 FONT-FROIDE, c<sup>ne</sup> de Saint-Aquilin (cad.).  
 FONT-FROMAGIÈRE? c<sup>ne</sup> de Saint-Laurent-des-Bâtons. — *Rivus fontis vocati Fromatgiera*, 1482 (Lesp. vol. 84).  
 FONT-GAILLARD, c<sup>ne</sup> de Sales-de-Belvez (cad.).  
 FONT-GAL, c<sup>ne</sup> de Belvez. — *Fou Gala; Combe de font Galla*, 1462 (Philipparie).  
 FONT-GAL, mais. c<sup>ne</sup> de Payzac (S. Post.).  
 FONT-GALAU, c<sup>ne</sup>, c<sup>on</sup> de Belvez. — *Fons Galardus*, 1372 (Lesp. 46, Belvez). — *Parochia de Fonte Galano*, 1462 (Philipp.). — *Fongale* (châtell. du Périg. arch. de Pau). — *Fongala*, 1667 (Blacau). — *Fon Galo*, 1727 (terr. de Belvez). — *Fongalan* (Cass.). — *Fontgalot* (B.). — *Fongalop* (Cal. admin. de la Dordogne).  
 Pat. saint Jean-Baptiste; coll. l'évêque.  
 Anc. rep. noble.  
 FONT-GARRIGUE, c<sup>ne</sup> de Tanniès (cad.).  
 FONT-GASSIER, c<sup>ne</sup> de Sagelat. — 1452 (Philipparie).  
 FONT-GASSIÈRE, c<sup>ne</sup> de Tursac (cad.).  
 FONT-GAUFFIER, réuni à Siorac, c<sup>ne</sup>, c<sup>on</sup> de Belvez. — *Fons Gayferii, Fons Gauferi*, 1095. — *Fons Gollerii*, 1252 (Lesp. Fontgauffier).  
 Anc. abb. de femmes, avec haute justice dans Sagelat, 1760 (Alm. de Guy).  
 Voc. Notre-Dame et Saint-Géraud (Du Tems, *Hist. du clergé*).  
 FONT-GAUFFIER, h. c<sup>ne</sup> de Limeuil.  
 FONT-GAUFFIER, lieu-dit, c<sup>ne</sup> de Montplaisant (cad.).  
 FONT-GAUFFIER, c<sup>ne</sup> de Mortemar. — *Mans. de Fogaffier*, 1409 (O. S. J.).  
 FONT-GAUFFIER, sect. de la c<sup>ne</sup> de Sagelat (cad.).  
 FONT-GAUFFIER, h. c<sup>ne</sup> de Saint-Avit-Vialard.  
 FONT-GAULIER, h. c<sup>ne</sup> de Saint-André-de-Double (S. Post.).  
 FONT-GAUMIER, c<sup>ne</sup> de Castel (cad.).  
 FONT-GIRAN? — *Fons Giran*, 1280 (vente de Dome).  
 FONT-GOUGE, h. c<sup>ne</sup> de Montignac-sur-Vézère.  
 FONT-GOULIOUSE, c<sup>ne</sup> de Saint-Front-de-Pradoux (cad.).  
 FONT-GOURS, h. c<sup>ne</sup> de Négrondes (A. Jud.). — *Fontgoux* (*ibid.*).  
 FONT-GRAULIER, c<sup>ne</sup> de Saint-Martin-de-Fressengeas (cad.).  
 FONT-GRELLIER, h. c<sup>ne</sup> de Lusignac.  
 FONT-GRENON, habit. et bois, c<sup>ne</sup> de Cercle.  
 FONT-GUGUE, h. c<sup>ne</sup> de Razac-Saussignac. — 1641 (Acte not.).  
 FONT-GUILJAUME? c<sup>ne</sup> de la Mongie-Montastruc. — *Fons Guiljaumencha*, près de Laularie, 1465 (L. Noir).  
 FONT-HAUTE (LA), h. c<sup>ne</sup> de Cazoulès (B.).  
 FONT-HUGO? c<sup>ne</sup> de Saint-Astier. — *Fonthugo*, 1271 (Lesp. 51).

- FONT-JAMES, h. c<sup>te</sup> de Vic.  
 FONT-JASSE, éc. c<sup>te</sup> de Saint-Médard-de-Mussidan.  
 FONT-JEAN, h. c<sup>te</sup> de Javerlhac (S. Post.).  
 FONT-JOUANADE, c<sup>te</sup> de Mareuil. — *F. Joannada, Johanna*, 1153 (cart. de Saint-Amand-de-Boisse, Lesp. 37).  
 FONT-JOUANNE, h. c<sup>te</sup> de Sainte-Aulaye. — *Fon Joine* (S. Post.).  
 FONT-JULIANE, habit. c<sup>te</sup> de Saint-Julien-Eymet (S. P.).  
 FONT-LADAN, lieu, c<sup>te</sup> de Montravel. — *Font l'Adam* (B.).  
 FONT-LADE, h. c<sup>te</sup> de Razac-de-Saussignac (B.).  
 FONT-LADIER, éc. c<sup>te</sup> de Saint-Pardoux-la-Rivière.  
 FONT-LARDIER, h. c<sup>te</sup> de Nontron (S. Post.).  
 FONT-LAURENT? c<sup>te</sup> de Gabillon. — *Fon Laurens*, 1457 (Lesp. 79).  
 FONT-LA-VEUVE, h. c<sup>te</sup> de Paleyrac (B.). — *Fon la Bena*, 1462 (Philipparie).  
 FONT-LEYRONNE, c<sup>te</sup> de la Mongie-Montastruc (A. Jud.). — *Fons Layrono* (Liv. Nof. p. 33).  
 FONT LIMON, belle fontaine dans le haut du bourg de Varaigne, dont les eaux se mêlent aussitôt au ruisseau de la Manugrie.  
 FONT-LIONEL, éc. c<sup>te</sup> de Saint-Chamassy (B.).  
 FONT-LONGUE, c<sup>te</sup> de Grignol. — *Tenementum voc. de la Fon Longa*, 465 (Dives, II, 46).  
 FONT-LORIOL, c<sup>te</sup> de Fontaine (cad.).  
 FONT-LOSSE, h. c<sup>te</sup> de Lusignac (cad.).  
 FONT-LOUBOU, lieu-dit, c<sup>te</sup> de Tayac (cad.).  
 FONT LUZINE, fontaine, c<sup>te</sup> de Brassac. — 1772 (Dé-nombr. de Montardit, Lesp. 88).  
 FONT-MALADE, c<sup>te</sup> d'Issigeac (cad.).  
 FONT-MARGOT, c<sup>te</sup> de Fontenille (cad.).  
 FONT-MARTEL, c<sup>te</sup> de Montclar. — 1650 (Acte not.).  
 FONT-MARTINE, c<sup>te</sup> de Varennes. — *La Fon Martine*, 1603 (Not. de Lenq.).  
 FONT-MAUGAL, c<sup>te</sup> de Cussac. — *Mansus de Fon Maugal*, 1459 (arch. de la Gir. Belvez).  
 FONT-MERDIÈRE, c<sup>te</sup> de Saint-Germain-de-Salembre. — *Font Merdieira*, 1262 (Périg. M. H. 9138, 13).  
 FONT-MOLLE, taillis, c<sup>te</sup> de Marciillac (A. Jud.).  
 FONT-MORTE, h. c<sup>te</sup> de Montplaisant (B.).  
 FONT-MORTE, c<sup>te</sup> de Villamblard. — 1617 (Acte not.).  
 FONT-MORTE (COMBE DE LA), lieu-dit, c<sup>te</sup> de Sainte-Foy-de-Longa. — 1670 (Acte not.).  
 FONT-MOSSE? c<sup>te</sup> de Mortemar. — *Bord. de Fonte Mossa*, 1409 (O. S. J.).  
 FONT-MOURE, sect. de la c<sup>te</sup> de Sourzac.  
 FONT-NADALÈS, h. c<sup>te</sup> de Conc-de-la-Barde. — 1625.  
 FONT-NEUVE, font. c<sup>te</sup> de Lenquais, sect. des Pailloles.  
 FONT-NEUVE, c<sup>te</sup> de Saint-Laurent-des-Bâtons.  
 FONT NIOTARD, c<sup>te</sup> de Molières (cad.). — *Fons Leutardi*, 1189 (cart. de Cadouin)?  
 FONT-NOVAS, h. c<sup>te</sup> de Sorges.  
 FONT-NOBLE, lieu-dit, c<sup>te</sup> de Saint-Mesmin (A. Jud.).  
 FONT-NOELE, c<sup>te</sup> de Belvez. — *Fon Noela*, 1462. — *Noelle*, 1650 (Philipparie).  
 FONT-NOELE, c<sup>te</sup> de Cabans. — *Fon Noela*, 1489 (arch. de la Gir. Bigaroque).  
 FONT-NOYER, h. c<sup>te</sup> de Calviac (B.).  
 FONT-OURSINE, lieu, c<sup>te</sup> de Saint-Sernin-de-la-Barde.  
 FONT-PABAVANQUE, c<sup>te</sup> de Saint-Marcel (cad.).  
 FONT-PASSARELE, c<sup>te</sup> de Belvez. — *Fon Passarela*, 1462 (Philipparie).  
 FONT-PASTOURELLE, c<sup>te</sup> de la Chapelle-Gonaguet. — 1660 (Acte not.).  
 FONT-PAU (A), chât. c<sup>te</sup> de Saint-Cirq (A. Jud.).  
 FONT-PERLICHE, c<sup>te</sup> de Manzac (Dives, 1861).  
 FONT-PERLIQUE, c<sup>te</sup> de Sainte-Alvère (cad.).  
 FONT-PÈTRE, c<sup>te</sup> de Journiac (S. Post.).  
 FONT-PEYRE, c<sup>te</sup> de Ladornac (cad.).  
 FONT-PEYRE, h. c<sup>te</sup> de Léguillac. — *Mayn. de Font Peyre*, compris dans la métairie de *Font Peyrine*, 1482 (inv. du Puy-Saint-Astier).  
 FONT-PEYRE, h. c<sup>te</sup> de Lusignac (B.).  
 FONT-PEYRE, c<sup>te</sup> de Neuvic (cad.).  
 FONT-PEYRE, éc. c<sup>te</sup> de Plazac.  
 FONT-PEYRE, lieu-dit, c<sup>te</sup> de Saint-Julien-Brantôme. — Autrement *Fumetias* (A. Jud.).  
 FONT-PEYRE ou PENANTIE, n° 10, sect. F, c<sup>te</sup> de Saint-Pierre-d'Eyraud (A. Jud. Journal de Bergerac, 30 mai 1846).  
 FONT PEYRE, fontaine, c<sup>te</sup> de Vallercuil. — *Fons Petra*, 1328 (Périg. M. H. 41, 4).  
 FONT-PEYRE, c<sup>te</sup> de Vern (cad.).  
 FONT-PEYRIÈRE, près du bourg de Saint-Astier. — 1652 (Procès-verbal de la prise de la ville).  
 FONT-PEYRINE, c<sup>te</sup> de Belvez. — *Fon Peyrinha*, 1462 (arch. de la Gir. Belvez).  
 FONT-PEYRINE, c<sup>te</sup> de Carlux (cad.).  
 FONT-PEYRINE, h. c<sup>te</sup> de la Chapelle-au-Bareil (S. Post.).  
 FONT-PEYRINE, sect. de la c<sup>te</sup> de Dome (cad.).  
 FONT-PEYRINE, c<sup>te</sup> de Douzillac (Dives). — *Peyre* (A. Jud.).  
 FONT PEYRINE, fontaine, c<sup>te</sup> de Fouleix.  
 FONT-PEYRINE, c<sup>te</sup> de Léguillac-de-Lauchc. — *Métairie de Font Peyrine, alias de Boudauld*, 1514 (inv. du Puy-Saint-Astier).  
 FONT PEYRINE, fontaine à la Vernelle, c<sup>te</sup> de Saint-Félix.  
 FONT-PEYRINE, c<sup>te</sup> de Saint-Marcel (cad.). — *Fon Peyrière* (A. Jud.).  
 FONT-PEYRINE, c<sup>te</sup> de Siorac, n° 56; le lieu-dit *Cayre-Levat* est n° 50 (cad.).  
 FONT-PEYRINE, sect. de la c<sup>te</sup> de Tursac (cad.). — *Pèlerinage*.

- FONT-PEYRONNE, c<sup>ne</sup> de Chantérac. — 1540 (inv. du Puy-Saint-Astier).  
Rep. noble.
- FONT-PEYRONNE, h. c<sup>ne</sup> de Cone-de-la-Barde (B.).
- FONT-PEYROUSE, h. c<sup>ne</sup> de Jayac.
- FONT-PEYROUSE, h. c<sup>ne</sup> de Montmarvès (B.).
- FONT-PICHIEYROU? c<sup>ne</sup> de Prigonrieu. — *Fon Pichieyrou*, 1675 (Acte not.).
- FONT-PIEULLE, c<sup>ne</sup> de Faux, à la Genèbre.
- FONT PILOSA? c<sup>ne</sup> de Sainte-Alvère. — *Fons vocatus Pilota* (Liv. Nof. p. 52).
- FONT-PITOU, h. c<sup>ne</sup> de Saint-Martial-de-Viveyrol. — 1508 (Acte not.).  
Anc. rep. noble.
- FONT-POUTROU, lieu-dit, c<sup>ne</sup> de Thenon (A. Jud.).
- FONT-PRIGONDE, h. c<sup>ne</sup> de Boissac.
- FONT-PRIGONDE, h. et font. c<sup>ne</sup> de Sainte-Alvère. — *Factum de Fonte Profondo*, 1333 (Lesp. 25, Limcuil). — *Font Prionde* (Acte not.).
- FONT-PUDIE, sect. de la c<sup>ne</sup> de Sainte-Alvère. — *Fons Pudia*, 1454 (Liv. Nof. p. 29).
- FONT-PUPIN, lieu-dit, c<sup>ne</sup> de Capdrot (cad.).
- FONT-QUENTIN, éc. c<sup>ne</sup> de Dome (B.).
- FONT-QUEYNARD? c<sup>ne</sup> de Neuvic. — *Fons Queynard* (Dives, I, 89).
- FONT-QUEYRADE, h. c<sup>ne</sup> de Born-de-Champs.
- FONT-QUEYRADE, c<sup>ne</sup> de Millac-Sarlat (cad.).
- FONT-QUEYRADE, c<sup>ne</sup> de Naussanes. — 1773 (Not. de Lenq.).
- FONT-QUILLIÈRE (A LA), taillis, c<sup>ne</sup> des Lèches (A. Jud.).
- FONT-RÉAL, h. c<sup>ne</sup> de Brassac.
- FONT-RÉAL, h. c<sup>ne</sup> de la Roque-Gajac (cad.).
- FONT-REDON, c<sup>ne</sup> de Cussac. — *Fons dicta Redonis*, 1459 (Philipparie).
- FONT-REGOULENC, c<sup>ne</sup> de Sengeyrac (A. Jud.).
- FONT-RICHE? c<sup>ne</sup> de Sainte-Alvère. — *Fons Richo*, 1455 (Liv. Noir, p. 45).
- FONT-RIGAUD, éc. c<sup>ne</sup> de Mont-Caret (B.).
- FONT-ROMIVE, c<sup>ne</sup> d'Urvai (cad.).
- FONT-ROQUE, c<sup>ne</sup>, c<sup>ne</sup> d'Eymet. — *Parochia de Fonte Roqua* (Lesp. Coll. de Clément VI).  
Pat. saint Sacerdos; coll. l'évêque.
- FONT-ROQUE, h. c<sup>ne</sup> de Mont-Caret (B.). — *Fons Roqua*, XIII<sup>e</sup> siècle (liève de Montravel).
- FONT-ROQUE, lieu-dit, c<sup>ne</sup> de Saint-Romain-Montpazier (A. Jud.).
- FONT-ROQUETTE, h. c<sup>ne</sup> de Nojals (A. Jud.).
- FONT-ROUDAL, fontaine, c<sup>ne</sup> de Varennes. — *Fon Rodal*, 1484 (coll. de Lenq.).
- FONT-ROUGET, h. c<sup>ne</sup> de Bars.
- FONT-ROUMANE, lieu, c<sup>ne</sup> de Pomport.
- FONT-ROUMANET, c<sup>ne</sup> de Douzillac (cad.).
- FONT-ROUMINE (A), taillis, c<sup>ne</sup> d'Urvai (A. Jud.).
- FONT-ROUSSE (LA), habit. c<sup>ne</sup> de Montbazillac (S. Post.).
- FONT-ROUSSE (LA), c<sup>ne</sup> de Saint-Séverin-d'Estissac. — *Fons Rossela*, 1342 (Périg. M. H. 41, 5).
- FONT-ROUYE, c<sup>ne</sup> de Douzillac (cad.).
- FONT-ROUYE, c<sup>ne</sup> d'Issac (cad.).
- FONT-ROUYES (LES), h. c<sup>ne</sup> de Jaure.
- FONT-RUSSONE, c<sup>ne</sup> de Belvez. — *Fon Russone*, 1462 (Philipparie).
- FONTS (LES), h. c<sup>ne</sup> de la Chapelle-Faucher (B.).
- FONTS (LES), h. c<sup>ne</sup> de Cours-de-Piles.
- FONTS (LES), éc. c<sup>ne</sup> de Saint-Barthélemy-de-Bellegarde (B.).
- FONTS (LES), h. de la c<sup>ne</sup> de Saint-Martial-d'Artensec.
- FONTS (LES CINQ-), éc. c<sup>ne</sup> de Saint-Martin-de-Gurson (B.).
- FONTS (LES NEUF-), c<sup>ne</sup> de Saint-Amand-de-Villadeix. — *Pratum vocat. de novem Fontibus*, 1510 (Reconn. de Saint-Amand, ch. Mourcin).
- FONTS (SEPT-). — Voy. SEPT-FONTS.
- FONT-SABLIÈRE, lieu-dit, c<sup>ne</sup> de Saint-Amand-de-Vern (A. Jud.).
- FONT SAINTE-MARIE, près du bourg de Bourgnac (cad.).
- FONT SAINTE-MARIE, dans la ville de Sarlat. — A pris son nom de l'église Sainte-Marie-de-Mercato.
- FONT SAINTE-MARIE, c<sup>ne</sup> de Saint-Sulpice-de-Roumagnac, près du lieu-dit *les Chapelles* (Notre-Dame-de-France).
- FONT SAINT-GEORGES, banlieue de Périgueux. — *La Fon Saint Jorge sobre la Recluse de l'Arsaut*, 1260 (testam. Périg. M. H. 41, n° 3).
- FONT SAINT-JEAN, fontaine, c<sup>ne</sup> de Sainte-Alvère.
- FONT-SAINTE-JEAN, c<sup>ne</sup> de Tanniès (cad.).
- FONT SAINT-MARTIN, c<sup>ne</sup> de Vitrac (cad.).
- FONT-SAINT-VAAST (LA), c<sup>ne</sup> de Chatres. — Pélerinage.
- FONT-SAINT-YRIEIX (A LA), terre, c<sup>ne</sup> de Génis (A. Jud.).
- FONT-SALADE, h. c<sup>ne</sup> de Beaumont. — Ruisseau de ce nom passant à Sainte-Sabine et affluent au Drot.
- FONT-SALADE, lieu-dit, c<sup>ne</sup> de Saint-Martial-de-Nabirat (cad.).
- FONT-SEC, h. c<sup>ne</sup> de Saint-Marcel. — *Fons vocatus Secho*, 1680 (Liv. Nof. 12).
- FONT-SEC, h. c<sup>ne</sup> de Saint-Sauveur.
- FONT-SÉNIER, h. c<sup>ne</sup> de Bourdeilles.
- FONT-SERGE? — *Mansus de Fonte Sergio*, 1135 (cart. de Cadouin : don par B. de Bridoire).
- FONT-SEYMOLE, c<sup>ne</sup> de Saint-Martin-des-Combes. — *Fons Seymolo*, 1472 (Lesp. 25).
- FONT-TOURON, c<sup>ne</sup> de Saint-Laurent-des-Bâtons, sur la hauteur d'où sort un affluent de la Louire.

- FONT-TREPIERRE, h. c<sup>ne</sup> de Sarlat (S. Post.).
- FONT-TROUBADE, h. c<sup>ne</sup> de la Cropte (A. Jud.).
- FONT-TROUBADE, anc. paroisse, c<sup>ne</sup> de Lussas. — *Sancta Maria de Fonte invento*, 1556 (Lesp. Nontron).  
Anc. rep. noble avec justice sur le bourg.
- FONT-TROUBADE, terre, sect. E de la c<sup>ne</sup> de Manzac-Saint-Astier (A. Jud.).
- FONT-TROUBADE, c<sup>ne</sup> de Saint-Jean-d'Eyraud. — Autrement *le Bos Brula*, 1725 (Acte not.).
- FONT-VALEIX, h. c<sup>ne</sup> de Saint-Astier (A. Jud.).
- FONT-VAYSSE, c<sup>ne</sup> de Saint-Georges-de-Montclar (A. Jud.).
- FONT-VERNE, c<sup>ne</sup> de Saint-Pompon. — *Mansus de Fon Verha*, 1462 (arch. de la Gir. Belvez).
- FONT-VIALANE, h. c<sup>ne</sup> de Journiac.
- FONT-VIDAL, c<sup>ne</sup> du Bugue. — *Fontvidal* (L. Noir).
- FONT-VIDAL, h. c<sup>ne</sup> de Saint-Cirq.
- FONT-VEILLE, c<sup>ne</sup> de Bourgnac (cad.).
- FONT-VEILLE, c<sup>ne</sup> de Condat-sur-Vézère. — *Fons Vieille*, 1528 (O. S. J. Condat).
- FONT-VEILLE, lieu-dit, c<sup>ne</sup> de Fraysse. — 1720 (Not. du Fleix).
- FONT-VEILLE, lieu-dit, c<sup>ne</sup> de Saint-Front-de-Pradoux (cad.).
- FONT-VEILLE, c<sup>ne</sup> de Saint-Victor. — *Fonvella*, 1455.
- FONT-VEILLE (LA), c<sup>ne</sup> de Montbazillac. — Rep. noble.
- FONT-VEILLE (LA), c<sup>ne</sup> de Trémolac (A. Jud.).
- FONT-VIVE, c<sup>ne</sup> de Boisseuil (A. Jud.).
- FONT-VIVE, font. c<sup>ne</sup> de Manzac. — *Boria de Fonviva*, 1260 (Périg. M. H. 41, 3).
- FONT-YRIEUSE, ténem. c<sup>ne</sup> de Sendrieux. — 1699 (Acte not.).
- FORCE (LA), ch.-l. de c<sup>ne</sup>, arrond. de Bergerac. — *Parochia Sancti Victoris* (pouillé du XIII<sup>e</sup> siècle). — *Forcia*, 1382 (P. V. M.). — *Ostal de La Forssa*, 1395 (Lesp.).  
Anc. rep. noble dont les premiers seigneurs étaient prévôts de Bergerac. Le nom de cette dignité devint pour eux le nom de famille sous lequel ils sont connus. — Haute justice sur Masduran, Prigonrieu, Lunas, Saint-Georges-de-Blancaneix, Saint-Pierre-d'Eyraud et la Force (arch. de Pau).  
Érection en duché-pairie en 1637.
- FORCE (LA), c<sup>ne</sup> de Grignol. — *Hospitium de La Forsa*, 1471 (Dives, I, p. 74). — *Molendinum de la Prebostia*, 1490 (Not. de Grignol). — *La Prevousté de Grignoux*, 1503 (Lesp. vol. 34).  
Anc. rep. noble dans le château de Grignol, et qui appartenait à une branche des Prévôts, seigneurs de la Force, près de Bergerac.
- FORCE (LA), c<sup>ne</sup> de Jaure. — *Pheodum de la Forso*, 1481 (Dives, I, 153). — *Borie de la Force*, 1565 (Lesp. 51).
- FORCE (LA), h. c<sup>ne</sup> de Jumillac (S. Post.).
- FORCE (LA), éc. c<sup>ne</sup> de Ribérac (B.). — *Repaire de la Force*, 1506 (Homm. au chât. de Ribérac, inv. 1754).
- FORCE (LA), c<sup>ne</sup> de Saint-Paul-Lison. — *Quadri-vium de la Forssse*, 1460 (O. S. J.).
- FORDOS, c<sup>ne</sup> de Mauzac. — *Cumba, rivus de Fordos*, 1463 (arch. de la Gir. Bigaroque).
- FORESTERIE (LA), c<sup>ne</sup> de Brantôme.
- FORESTERIE (LA)? c<sup>ne</sup> de Vallereuil. — *La Forrestaria*, 1331 (Périg. M. H. 41).
- FORESTIER (LE), h. c<sup>ne</sup> de Teyjat (B.).
- FORESTOLE, bois, c<sup>ne</sup> de Cause-de-Clérans (A. Jud.).
- FORÊT, deux lieux auprès de Merlande, c<sup>ne</sup> de Champsevinel.
- FORÊT, c<sup>ne</sup> de Mayac. — *Apud grangiam de la Forest*, 1197 (cart. de Dalon).
- FORÊT (LA), h. c<sup>ne</sup> d'Agonac.
- FORÊT (LA), h. c<sup>ne</sup> de Beaurone-de-Chancelade.
- FORÊT (LA), h. c<sup>ne</sup> de Brantôme.
- FORÊT (LA), h. entre le Bugue et Savignac-de-Miremont.
- FORÊT (LA), h. c<sup>ne</sup> de Bussac (B.).
- FORÊT (LA), anc. fief, c<sup>ne</sup> de la Chapelle-au-Bareil (arch. de Pau).
- FORÊT (LA), bois, c<sup>ne</sup> de Château-l'Évêque. — *La Forêt de Feytaud* (A. Jud.).
- FORÊT (LA), c<sup>ne</sup> de Cornille. — Anc. rep. noble.
- FORÊT (LA), éc. c<sup>ne</sup> de Cours-de-Piles (B.).
- FORÊT (LA), éc. c<sup>ne</sup> de la Cropte (A. Jud.).
- FORÊT (LA), h. c<sup>ne</sup> d'Échourgnac, auprès de la Besse.
- FORÊT (LA), h. c<sup>ne</sup> de Fleurac.
- FORÊT (LA), h. c<sup>ne</sup> de Fonroque.
- FORÊT (LA), h. c<sup>ne</sup> de Gandumas.
- FORÊT (LA), h. c<sup>ne</sup> de Genestet.
- FORÊT (LA), deux lieux, c<sup>ne</sup> du Grand-Brassac : l'un se nomme *la Forêt du Juge*.
- FORÊT (LA), h. c<sup>ne</sup> de Ligueux.
- FORÊT (LA), h. c<sup>ne</sup> de Monesterol.
- FORÊT (LA), h. c<sup>ne</sup> de Pézul.
- FORÊT (LA), h. c<sup>ne</sup> de Plazac.
- FORÊT (LA), h. c<sup>ne</sup> de Queyssac.
- FORÊT (LA), lieu, c<sup>ne</sup> de Saint-Amand-de-Vern.
- FORÊT (LA), lieu habité, c<sup>ne</sup> de Saint-Astier.
- FORÊT (LA), h. c<sup>ne</sup> de Saint-Front-d'Afemps.
- FORÊT (LA), lieu-dit, c<sup>ne</sup> de Saint-Front-de-Pradoux (cad.).
- FORÊT (LA), h. c<sup>ne</sup> de Sainte-Innocence.
- FORÊT (LA), h. c<sup>ne</sup> de Saint-Martin-de-Gurson.
- FORÊT (LA), h. c<sup>ne</sup> de Saussignac.
- FORÊT (LA), h. c<sup>ne</sup> de Servanches.
- FORÊT (LA), h. c<sup>ne</sup> de Siorac, c<sup>ne</sup> de Ribérac.

- FORÊT (LA), h. c<sup>o</sup> de Sireuil.
- FORÊT (LA HAUTE et LA BASSE), c<sup>o</sup> de Villamblard.
- FORÊTAS, bois, c<sup>o</sup> de Saint-Pierre-de-Chignac (A. Jud.).
- FORÊT-BLANCHE (LA), h. c<sup>o</sup> de Lusignac (cad.).
- FORÊT CHABROULEN, c<sup>o</sup> de Millac-de-Nontron. — *Las Forests de Chabroulen de Merles*, 1742 (Acte not. Reconn. p. l'abbé de Peyrouse).
- FORÊT CHABROULEN, c<sup>o</sup> de Saint-Saud. — *Las Fours Chabroulen de Pautier*, 1742 (Acte not. Reconn. p. l'abbé de Peyrouse).
- FORÊT-D'ABRILLAC, lieu-dit, c<sup>o</sup> de Beynac (cad.).
- FORÊT DE CHARROUX, c<sup>o</sup> de Chalagnac. — *Foresta Præceptoris de Caroffio*, 1456 (Liv. Nof.).
- FORÊT-DE-CHEZ-NICOLAS, c<sup>o</sup> de Saint-Saud. — 1742 (Reconn. p. l'abbé de Peyrouse).
- FORÊT-DE-LA-PEYRE, h. c<sup>o</sup> de Cadouin (cad.).
- FORÊT-DE-LA-ROUSSIE, éc. c<sup>o</sup> de Château-l'Évêque (B.).
- FORÊT DE SAINT-NAIXENT, c<sup>o</sup> de Lembras. — *Boscus hospitalis Sancti Nassiumii, Foret de Saint-Nessent*, 1668 (O. S. J.).
- FORÊT-DE-VEAUX, pâtis, c<sup>o</sup> de Saint-Mesmin.
- FORÊT DE VILLENEUVE? c<sup>o</sup> de Chancelade. — *Silva quæ dicitur Villanova* (cart. de Chancelade, 1153).
- FORÊT-MELLET, h. c<sup>o</sup> de Saint-Romain-Saint-Clément (B.).
- FORÊT-NOBLE, h. c<sup>o</sup> de Saint-Mesmin (Cass.).
- FORÊT-NOIRE, taillis de chênes, c<sup>o</sup> de Saint-Jory-las-Bloux (A. Jud.).
- FORÊTS (LES), lieu près de Château-Miscier.
- FORÊTS (LES), h. c<sup>o</sup> de Ligneux (B.).
- FORÊTS (LES), lieu, c<sup>o</sup> de Saint-Amand-de-Vern.
- FORÊTS (LES), lieu, c<sup>o</sup> de Sengeyrac.
- FORÊTS (LES), lieu, c<sup>o</sup> de Thénac, c<sup>o</sup> de Sigoulès.
- FORÊTS (LES), taillis, c<sup>o</sup> de Trélissac (A. Jud.).
- FORÊTS BRULADES (LES), bois, c<sup>o</sup> de la Tour-Blanche (B.).
- FORÊTS en Périgord. — Voy. à leurs noms particuliers.
- FORGAYRIE, h. c<sup>o</sup> de Saint-Julien-de-Lampon.
- FORGE (LA), h. c<sup>o</sup> de la Vayssière. — 1680 (Acte not.). Anc. maison noble.
- FORGEYRENE? c<sup>o</sup> d'Issigeac. — Ténem. de *Forgeyrene*, 1682 (Lesp. 37, Issigeac).
- FORINGAL (LE), lieu-dit, c<sup>o</sup> de Saint-Jean-de-Cole (cad.).
- FORNAGÈRE (LE)? c<sup>o</sup> de Montaut. — *Mol. de la Fornagera*, 1273 (Ms. de Wolf.).
- FORNARIE? une des limites entre Sourzac et Mussidan. — *Quadrivium dictum de Fornaria*, 1302 (Lesp. 24).
- FORNEYRIE? c<sup>o</sup> d'Exideuil. — *Domus de Forneyria*, 1408 (assises à Exideuil, Lesp. 46).
- FORRENTONE, bois, c<sup>o</sup> de Marcillac (A. Jud.).
- FORT-DU-GAL, h. c<sup>o</sup> de Dome. — Emplacement d'un anc. fort situé au nord de la ville (Doc. sur Dome).
- FORT-ESPIC, anc. ténement. — Voy. ESPIC (FORT).
- FOSSE-ESPINE, éc. c<sup>o</sup> de Bergerac. — 1677 (Acte not.).
- FORT-ESPINE, c<sup>o</sup> de Bigaroque. — *Fort Espyna sive de Bretenos*, 1295 (Lesp. vol. 27).
- FORT-ESPINE, c<sup>o</sup> de Paleyrac. — *A Forta-Espina*, 1357 (arch. de la Gir. Belvez).
- FOSCHEYRENCE, anc. porte d'Agonac. — *Porta Foscheyrencha*, 1321 (Lesp. 51).
- FOSSE (HAUTE et BASSE), c<sup>o</sup> de Sengeyrac (A. Jud.).
- FOSSE (LA), c<sup>o</sup> d'Agonac. — *Hospitium del Fossat*, 1460 (Lesp. 51).
- FOSSE (LA), terre, c<sup>o</sup> de Dussac (A. Jud.).
- FOSSE (LA), ténem. c<sup>o</sup> de la Linde. — 1706 (Lesp. 91).
- FOSSE (LA), lieu, c<sup>o</sup> de Marsaneix.
- FOSSE (LA), mét. c<sup>o</sup> de la Mongie. — 1680 (Acte not.).
- FOSSE (LA), lieu-dit, c<sup>o</sup> de Saint-Aquilin. — *Las Fossas* (cad.).
- FOSSE DU VIVIER, c<sup>o</sup> de Beaurone. — *Fossa Viverii*, 1222 (cart. de Chancelade).
- FOSSE-LANDRY, h. c<sup>o</sup> de Coulaures. — *Fossa Landric*, 1199 (donation, cart. de Chancelade, 190). Anc. rep. noble.
- FOSSE-MAGNE, c<sup>o</sup>, c<sup>o</sup> de Thenon. — *Fosse Manhac* (pouillé du XIII<sup>e</sup> siècle). — *Castrum de Fosse Manha*, 1365 (Lesp. Châtel.). — *Fossa Manha*, 1382 (P. V. M.). — *Fosse Manhe, Fosse Maigne* (XVI<sup>e</sup> siècle). Pat. Notre-Dame-du-Carmel et saint Astier; coll. le chap. de Saint-Astier. Anc. rep. noble relevant d'Auberoche au XIV<sup>e</sup> s., depuis ayant haute justice sur la paroisse (Châtel. du Périg. arch. de Pau).
- FOSSE-MAGNE, c<sup>o</sup> de Mortemar. — *Fasio de Fossamanha*, 1409 (O. S. J.).
- FOSSE-MAGNE, lieu, c<sup>o</sup> de Plazac.
- FOSSE-MAGNE, c<sup>o</sup> de Saint-Mayme-de-Péreyrol. — *Mayn. de Fossamayou*, 1502 (ch. Mourcin).
- FOSSERIES (LES), lieu, c<sup>o</sup> de la Douze.
- FOSSE-RONDE, bruyère, c<sup>o</sup> d'Église-Neuve-Villamblard (A. Jud.).
- FOSSES (LES), éc. c<sup>o</sup> d'Azerat.
- FOSSES (LES), lieu-dit, c<sup>o</sup> de Bezenac (cad.).
- FOSSES (LES), h. c<sup>o</sup> de Brantôme (S. Post.).
- FOSSES (LES), lieu-dit, c<sup>o</sup> de Cadouin (cad.).
- FOSSES (LES), c<sup>o</sup> de Chantérac. — *Maynam. de las Fossas*, 1460 (inv. du Puy-Saint-Astier).
- FOSSES (LES), lieu-dit, c<sup>o</sup> de Festalens (cad.).
- FOSSES (LES), lieu, c<sup>o</sup> de Limeuil (cad.).
- FOSSES (LES) ou HAUTES et BASSES FOSSETTES, h. c<sup>o</sup> de Saint-Avit-Sénieur, qui avait donné son nom à l'ancienne paroisse de Saint-Sernin-les-Fossés.
- FOUCAUD? h. c<sup>o</sup> du Fleix. — 1632 (Not. du Fleix).



- FOUCAUDIE (LA), h. c<sup>ne</sup> de Millac-d'Auberoche? — *Hospitium de la Folcaudia*, 1265 (Lesp. 26). — *Les Foucaudies* (A. Jud.).
- FOUCAUDIE (LA), c<sup>ne</sup> de Monesterol. — *Maynam. de la Folcaudia*, 1335 (Lesp. 79).
- FOUCAUDIE (LA), lieu, c<sup>ne</sup> de la Nouaille (B.).
- FOUCAUDIE (LA), h. c<sup>ne</sup> de Thiviers (cad.).
- FOUCAUDIE (LA), c<sup>ne</sup> de Vielvic. — *Mansus de la Folcaudia*, 1489 (Philipparie, 66).
- FOUCAUDS (LES), h. c<sup>ne</sup> de Saint-Sauveur-de-la-Lande.
- FOUCAUT? h. c<sup>ne</sup> de Grignol. — *Maynam. et moledunum de Folcaut*, 1471 (Dives, I, 127, 189).
- FOUCHERAU, près d'Aubeterre, anc. dioc. de Périgueux, auj. du dép<sup>t</sup> de la Charente. — *Foncherig...* (cart. de la Sauve, 107). — *Fons Chairic*, 13.. (cart. de Baigne).
- FOUETE-LOUP, lieu-dit, c<sup>ne</sup> de Prats-de-Carlux (cad.).
- FOUGERAC, c<sup>ne</sup> de la Cropte. — *Affarium de Fougeyrac* (Lesp. Généal. de la Cropte).
- FOUGERAT, h. c<sup>ne</sup> de Mialet (B.).
- FOUGÈRE, h. c<sup>ne</sup> de Chapdeuil (B.).
- FOUGÈRE, h. c<sup>ne</sup> du Vieux-Mareuil (A. Jud.).
- FOUGÈRE, h. c<sup>ne</sup> de Villablard. — *Maynam. de la Foucheyria*, 1515 (Dives, I).
- FOUGÈRES (SAINT-PRIEST-LES-), c<sup>ne</sup>, c<sup>ne</sup> de Jumillac. — *Sanctus Petrus de Fougerac*, 1471 (pouillé général de Charroux, in Petragor. Episcopatu).  
 Voc. l'Assomption.
- FOUGUEYROLLES, c<sup>ne</sup>, c<sup>ne</sup> de Vélimes. — *Fauguerollas*, 1306 (terr. de l'archev. n<sup>o</sup> 288). — *Falgayrolas*, 1324 (Lesp. Saussignac).  
 Patrons : saint Pierre et saint Paul; coll. l'évêque.  
 Anc. rep. noble. — Le seigneur était fondateur des églises de Fougueyrolles, du Tizat, du Canet et de la Rouquette (terr. de Montravel).
- FOUGUEYROLLES, h. c<sup>ne</sup> de Saint-Romain-Thiviers (A. Jud.).
- FOUILLADAS (LAS), bois, c<sup>ne</sup> de Saint-Vincent-sur-l'Îlle (A. Jud.).
- FOUILLADES (LES), c<sup>ne</sup> de Sainte-Alvère.
- FOUILLADES (LES), éc. c<sup>ne</sup> de Sainte-Foy-de-Longa.
- FOUILLADES (LES), taillis de chênes, c<sup>ne</sup> de Saint-Jory-las-Bloux (A. Jud.).
- FOUILLADES (LES), c<sup>ne</sup> de Saint-Séverin-d'Estissac. — *Las Fouilladas* (cad.).
- FOUILLADOU (LE), lieu-dit, c<sup>ne</sup> de Besse (cad.).
- FOUILLARDIE (LA), h. c<sup>ne</sup> de Vern (A. Jud.).
- FOUILLARGE (LA), h. c<sup>ne</sup> de Lusignac (cad.).
- FOUILLARGE (LA), h. c<sup>ne</sup> de Paunac (cad.).
- FOUILLARGUES (LES), taillis, c<sup>ne</sup> de la Force (A. Jud.).
- FOUILLARJOU (LE), c<sup>ne</sup> de Saint-Clément-Saint-Romain. — *Les Fouillargeaux* (A. Jud.).
- FOUILLÈZE, h. c<sup>ne</sup> d'Eygurande (B.).
- FOUILLOUSE, c<sup>ne</sup> d'Agonac. — *Foilosa*, 1245 (cart. de Ligneux). — *Fouillouse*.  
 Anc. prieuré dép. de Ligneux.
- FOUILLOUSE, h. c<sup>ne</sup> de Pézoul (B.).
- FOUILLOUSE (LA), éc. c<sup>ne</sup> de Bosset (A. Jud.).
- FOUILLOUSE (LA), h. c<sup>ne</sup> des Lèches. — *Fouliouze*, 1632 (Acte not.).
- FOUILLOUSE (LA), h. c<sup>ne</sup> de Saint-Léon-sur-Vézère. — *Mans. de la Folhosa*, 1303 (O. S. J.).
- FOUILLOUSE (LA), h. c<sup>ne</sup> de Sainte-Marie-de-Chignac (B.).
- FOUILLOUSE (LA), h. c<sup>ne</sup> de Saint-Naixent. — *Foresta de la Folhosa*, 1487 (O. S. J.). — *La Foullouse*, 1650 (Not. de Berg.).  
 Anc. rep. noble.
- FOUILLOUX, c<sup>ne</sup> de Grun. — *Borde appel. de Foulioux* (inv. du Puy-Saint-Astier).
- FOUILLOUX, lieu, c<sup>ne</sup> de Vanxains.
- FOUILLOUX (AU), terre, c<sup>ne</sup> de Grignol (A. Jud.).
- FOUILLOUX (LE), h. c<sup>ne</sup> de Saint-Pardoux-de-Drone (B.).
- FOUILLOUX (LES), h. c<sup>ne</sup> de Bauzens.
- FOUILLOUX (LES), bois, c<sup>ne</sup> de Douzillac. — *Las Fouliadas* (cad.).
- FOUILLOUX (LES), éc. c<sup>ne</sup> de Saint-Amand-de-Vern (A. Jud.).
- FOULARDEY (A), bois, c<sup>ne</sup> de Génis (A. Jud.).
- FOULCRA? anc. maison à Périgueux. — *Domus de Foulcra, Folca*, 1382 (coll. de Lenq.).
- FOULCRAU? anc. logis à Bergerac. — *Hospitium de Foulcrau*, 1260 (Lesp. 1<sup>re</sup> demeure des Jacobins).
- FOULEIX, c<sup>ne</sup>, c<sup>ne</sup> de Vern. — *Foles* (pouillé du xiii<sup>e</sup> s<sup>ic</sup>). — *Paroch. de Foliata*, 1400 (Homm. Lesp. vol. 26). — *Foleys* (Châtell. du Périg. arch. de Pau). — *Folesium*, 1510 (ch. Mourcin).  
 Voc. Saint-Pierre; coll. l'abbé de Trémolac.
- FOULEIX, bois, c<sup>ne</sup> de Saint-Mesmin (A. Jud.).
- FOULISSARD, lieu-dit, c<sup>ne</sup> de la Linde (cad.).
- FOULISSARD, h. c<sup>ne</sup> de Vicq. — *Autrement vill. des Landes*, 1694 (Acte not.).
- FOULQUAREN? c<sup>ne</sup> de Sigoulès. — *Mansus Fulcharensius*, 1117.  
 Dépendance du prieuré de la Mongie-Saint-Martin (cart. de Sainte-Marie de Saintes).
- FOULQUAYRIE (LA), h. c<sup>ne</sup> de Pressignac. — *Folquayrie, Folcayrie*, 1722 (Not. de Mouleydier). — *La Fourquerie* (cad.).
- FOUR, c<sup>ne</sup> d'Ales. — *Mansus de Furno*, 1459 (Philipparie).
- FOURCAUD (HAUT et BAS), h. c<sup>ne</sup> de Grignol. — *Foulcaud*, 1595 (Acte not.).
- FOURCEYRIES (LES) OU COLOMBIER, h. c<sup>ne</sup> de Vallereuil.

- On y a découvert en 1846 des salles souterraines où l'on pénètre par des marches creusées dans le roc vif, à 20 mètres au-dessous du sol; on attribue ce nom à la présence de cette prison souterraine, sorte de *Force*.
- FOURCHES (LES)? lieu-dit, c<sup>ne</sup> de Bergerac. — *Tenementum de las Furcias*, 1465 (L. Noir, 135).
- FOURCHES (LES), lieu-dit, c<sup>ne</sup> de Condat-sur-Vézère (cad.).
- FOURCHES (MOULIN DES), sur la Loue, c<sup>ne</sup> de Saint-Médard-d'Exideuil (B.).
- FOURENCHIE (LA)? c<sup>ne</sup> de Saint-Pierre-de-Cole. — *La Fourenchie* (O. S. J.).
- FOURETAS, taillis, c<sup>ne</sup> de Saint-Pierre-de-Chignac (B.).
- FOURETIE (LA)? c<sup>ne</sup> de Saint-Félix-de-Villadeix. — *Bois de la Fourétie*, 1730 (Acte not.).
- FOURGEAUD, h. c<sup>ne</sup> de Montpont.
- FOURNEL (LE), h. c<sup>ne</sup> de Saint-Étienne-des-Landes. — Anc. rep. noble.
- FOURNELS (LES), h. c<sup>ne</sup> de Campagnac-lez-Quercy (B.). — Fief avec justice sur les Fournels, 1744 (terr. de Saint-Pompon).
- FOURNENG, h. c<sup>ne</sup> d'Alas-de-Berbiguières (B.).
- FOURNERIE (LA), h. c<sup>ne</sup> de Saint-Amand-de-Belvez (B.).
- FOURNET (LE), h. c<sup>ne</sup> de Saint-Michel-de-l'Écluse.
- FOURNEYRIE (LA), h. c<sup>ne</sup> de Vézac.
- FOURNIL, h. c<sup>ne</sup> de Beaupouyet; pont sur l'Ille (cad.). — *Les Fornils*, anc. fief, chât. de Montpont (arch. de Pau).
- FOURNILLON, éc. c<sup>ne</sup> de Beaupouyet (B.).
- FOURONIE (LA), dom. c<sup>ne</sup> de Celle (A. Jud.).
- FOURQUE, éc. c<sup>ne</sup> de Siorac-de-Belvez (cad.). — *Portus de Forcas de Sieurac*. — *Portus de Furches, de Furchis*, 1462 (Philipparie).
- FOURQUE (LA), lieu-dit, c<sup>ne</sup> de Mauzens-Miremont (cad.).
- FOURQUET (LE), h. c<sup>ne</sup> de Saint-Michel-de-Montaigne.
- FOURQUEYRIES (LES), anc. ténem. c<sup>ne</sup> de Saint-Pompon.
- FOURTONIE (LA), h. c<sup>ne</sup> de la Mongie-Montastruc (S. Post.). — *La Fortonia*, 1460 (L. Noir, 80).
- FOURTONIE (LA), c<sup>ne</sup> de la Motte-Montravel. — *La Fortonie*, 1510 (terr. de l'archev.). — Anc. rep. noble.
- FOURTOUL, éc. c<sup>ne</sup> de Montagnier (B.).
- FOUSSAL, h. c<sup>ne</sup> de Saint-Amand-de-Belvez.
- FOUSSEYRAUX, éc. c<sup>ne</sup> de Millac-de-Nontron (B.).
- FOUSSIE (LA BONNE-), h. c<sup>ne</sup> de Sarlande.
- FOUSSIGNE, h. c<sup>ne</sup> de Saint-Amand-de-Coly (B.).
- FRADASQUES (LES), h. c<sup>ne</sup> de Belvez. — Anc. fief, 1608.
- FRAGEAT, c<sup>ne</sup> de Grand-Castang, ténement. — 1680 (Acte not.).
- FRAICHE-RODE, section de la c<sup>ne</sup> de Saint-Martin-l'As-tier (cad.). — *Mansus de Fracto Rota*, 1090 (cart. de Saint-Jean-d'Angely). — *Molend. de Fracta Rota* (cart. de la Sauve, 167).
- FRAJAT, h. c<sup>ne</sup> de Bouzic (B.).
- FRAMBAUDIE (LA), h. c<sup>ne</sup> de la Douze.
- FRANCÈSE (LA), anc. rue à Saint-Cyprien. — *Carriera dicta de la Francesa*, 1489 (Philipparie).
- FRANCESQUIE (LA), anc. fief, châtell. de Montignac (Homm. 1400). — *Franceschia*, xvi<sup>e</sup> siècle (arch. de Pau).
- FRANCHÈRES, h. c<sup>ne</sup> de Léguillac-de-Cercle (B.).
- FRANCHERIE (LA), h. c<sup>ne</sup> de Champniers. — Étang traversé par le Tricux. — Anprès est la pierre branlante connue sous les noms de *Pot-Perdu* ou de *la Francherie*. C'est une longue table de granite posée horizontalement sur deux autres blocs de granite superposés. Longueur, 5<sup>m</sup>,75; largeur, 3<sup>m</sup>,15; épaisseur, 1<sup>m</sup>,25. L'oscillation a lieu dans le sens de la longueur (nord-sud) par le seul effort de la main. Le groupe du roc branlant s'élève de 3<sup>m</sup>,75, tandis que dix-huit autres blocs qui l'entourent n'ont pas 1 mètre au-dessus du sol. Tout auprès, à 5<sup>m</sup>,50 de distance, existe une ceinture semi-circulaire d'autres blocs de granite.
- FRANCIES (LES), bois, c<sup>ne</sup> de Saint-Sernin-de-Reillac (A. Jud.).
- FRANCILLE (LA), h. c<sup>ne</sup> de Naillac. — *Francille*, 1740 (Acte not.).
- FRANCILLOUX (LES), dom. c<sup>ne</sup> de Bourdeilles (A. Jud.).
- FRANCOISEAU, h. c<sup>ne</sup> de Bourg-de-Maisons.
- FRANCONIE, c<sup>ne</sup> de Belvez. — *Masus de la Franconia*, 1459 (arch. de la Gir. Belvez).
- FRANCONIE, c<sup>ne</sup> de Sencricux. — *Maynamen. de la Franconia*, 1452 (L. Nof. 1).
- FRANCS-DE-LA-MAGDELEINE (LES), h. c<sup>ne</sup> de Saint-Pompon. — 1744 (terr. de S. A.).
- FRANQUIE (LA), h. c<sup>ne</sup> de Bouzic (B.).
- FRANVAL, h. c<sup>ne</sup> de Saint-Félix-de-Reillac (B.).
- FRATEAUX, h. c<sup>ne</sup> de Neuvic. — *Capella sanctæ Mariæ de Frausteus*, 1123 (Lesp. 30, donat. au chap. de Saint-Astier). — *Fortalium de Frausteus*, 1264 (arch. de la M. de Talleyrand). — *Locus de Frastellis sive de Ripayrio*, 1343 (Lesp.). — *Fresteaule, Frasteaux*, 1690 (Acte not.). — Voc. Sainte-Madeleine, 1627 (Lesp. 52). — Anc. rep. noble.
- FRATEAUX, forêt. — 1690 (Acte not.).
- FRAUX, c<sup>ne</sup> de Font-Galau, ténem. — 1650 (Courcelles. Généal. de Vassal).
- FRAUX? c<sup>ne</sup> de Sigoulès. — *Bordaria de Fraus et alia*

- pars terræ quæ voc. Fraus, inter mansum Canongals et bordaria Gavalenca, 1117 (cart. de Sainte-Marie de Saintes, 124, 157).*  
 Dépend. du prieuré de la Mongie-Saint-Martin.
- FRAUX (BOS DU), taillis, c<sup>o</sup> de Proissans (cad.).  
 FRAUX (LES), h. c<sup>o</sup> de la Bachelerie (Cass.).  
 FRAUX (LES), h. c<sup>o</sup> de Millac-Carlux (cad.).  
 FRAUX (LES), h. c<sup>o</sup> de Saint-Martin-de-Fressengeas (Cass.).  
 FRAYSSE, c<sup>o</sup>, c<sup>o</sup> de la Force. — *Frayce* (pouillé du XIII<sup>e</sup> siècle). — *Frazinus prope Mussidanum, 1364*. (Lesp. 10, Chât.). — *Frayssinus, 1440* (ch. Mourcin).  
 Patron : saint Martin ; coll. l'évêque.
- FRAYSSE, lieu-dit, c<sup>o</sup> d'Eymet (A. Jud.).  
 FRAYSSE, éc. c<sup>o</sup> de Montignac-sur-Vézère (B.).  
 FRAYSSE, h. c<sup>o</sup> de Saint-Cybranel.  
 FRAYSSE (LE), h. c<sup>o</sup> de Cumont (B.).  
 FRAYSSE (LE), anc. rep. noble, c<sup>o</sup> de Terrasson. — Salle appelée *del Fraysse, 1560* (arch. de Terrasson).  
 FRAYSSE (LE), h. c<sup>o</sup> de Valojouls.  
 FRAYSSET (LE), h. c<sup>o</sup> de Manzac. — *Maynam. del Fraysset, 1471* (Dives, I, 80).  
 FRENSTRARIE (LA), lieu-dit, c<sup>o</sup> de Montclar. — 1650 (Acte not.).  
 FRÈRES (BOIS DES), c<sup>o</sup> de Font-Galau. — 1727 (Acte not.).  
 FRESSENS, h. c<sup>o</sup> de Romain-Saint-Pardoux (A. Jud.).  
 FRESSIGNAC, h. c<sup>o</sup> de Connezac.  
 FRESSIGNAS, h. c<sup>o</sup> de Sarrazac (A. Jud.).  
 FRESTAL (LA), éc. c<sup>o</sup> de Sainte-Foy-de-Longa.  
 FREUNIE (LA), h. c<sup>o</sup> de Montagnac-sur-Crempse. — *Frugne, 1739* (Not. de Lenq.). — *Frugnie, 1742*.  
 FREUNIE (LA), h. c<sup>o</sup> de Mussidan (cad.). — *La Freugne* (B.).  
 FREUNIE (LA), h. c<sup>o</sup> de Saint-Sauveur-Bergerac. — *Maynam. de Laufrenia, 1460* (L. Noir, 120). — *La-Ffrenia* (*ibid.* 15).  
 FREYSSE, h. c<sup>o</sup> de Borrèze (B.).  
 FRIGIÈRE, c<sup>o</sup> de Cabans. — *Loc. dict. à Fregueyra, 1459*. — *Territ. voc. de Fregiera, 1524* (Philipparie).  
 FRIGIÈRE (LA), sect. de la c<sup>o</sup> d'Issigeac (cad.). — *Fregira, Frageira, 1268* (cout. d'Issigeac). — *Maison de la Fregière, 1482* (Lesp. 37).  
 Anc. rep. noble.  
 FRIGIÈRE (LA), c<sup>o</sup> de Montsaguel. — *La Fregère* (S. Post.).  
 FRINGALAND, h. c<sup>o</sup> de Bussière-Badil.  
 FRINGAUX (LES), éc. c<sup>o</sup> de Saint-Angel. — *Fringau* (S. Post.).  
 FRIOLET (LE), h. c<sup>o</sup> de Savignac-les-Églises (A. Jud.).
- FROIDE-FOND, h. c<sup>o</sup> de Bussière-Badil. — *Bordaria de Frigido Fonte, 1212* (cart. de Dalon).  
 FROIDE-FOND, lieu-dit, c<sup>o</sup> de Marquay (cad.).  
 FROIDE-FOND, mét. c<sup>o</sup> de Saint-Astier. — *Froyde Fond, 1321* (inv. du Puy-Saint-Astier).  
 FROMENTAL, sect. de la c<sup>o</sup> de Bouillac (cad.).  
 FROMENTAL, h. c<sup>o</sup> de Cornille.  
 FROMENTAL, c<sup>o</sup> de Notre-Dame-de-Sanillac. — *L'Espital de la Crotz deus Fromentals, 1247* (Périg. Reg. de la Charité).  
 FROMENTAL, c<sup>o</sup> de Saint-Vincent-de-Paluel. — *Mansus de Cam-Pinso, alias de Fromentals, 1351* (arch. de Paluel).  
 FROMENTAL. — *Lo Cap et el fachs des Fromentals, 1351* (arch. de la Gir. abornem. de la Bessède).  
 FROMENTEAU, h. c<sup>o</sup> de Saint-Privat.  
 FROMENTIÈRES, h. c<sup>o</sup> de Vern (B.).  
 FRONSAC, h. c<sup>o</sup> de Bouillac (A. Jud.).  
 FRONSAC, dom. c<sup>o</sup> de Clermont-de-Beauregard (A. Jud.).  
 FRONTAL, h. c<sup>o</sup> de Saint-Jean-d'Eyraud.  
 FRONTIE, lieu, c<sup>o</sup> de Bassillac.  
 FROTIER? c<sup>o</sup> de Bergerac. — *Terra quod dic. Froterii juxta castellum de Brageyrach. — Masus Froterencs, Li mas Froterenc, 1117*.  
 Don au prieuré de Saint-Sylvain-de-la-Mongie (cart. de Sainte-Marie de Saintes, 108, 110, 115).  
 FROTIER, c<sup>o</sup> de la Cropte. — *Mas de Frotier, 1326* (Lesp. la Cropte).  
 FROUGIDONEYRAS (LAS), lieu-dit, c<sup>o</sup> de Brouchaud (cad.).  
 FRUCHAUDIÈRES, h. c<sup>o</sup> de la Chapelle-Montmoreau.  
 FRUGIE OU SAINT-PIERRE-DE-FRUGIE, c<sup>o</sup>, c<sup>o</sup> de Jumillac-le-Grand. — *Ecl. de Fracto Jove* (pouillé du XIII<sup>e</sup> s<sup>e</sup>). — *Frégène, XVI<sup>e</sup> siècle* (Châtell. du Périg. arch. de Pau). — *Frugène, 1616* (lettres pat. pour l'érection d'un marché).  
 Anc. rep. noble, ayant haute justice sur les paroisses de Saint-Pierre et de Sainte-Marie.  
 FRUGIER (LE), éc. c<sup>o</sup> de Javerlhac (S. Post.).  
 FRUGIER (LE), h. c<sup>o</sup> de Saint-Mesmin, c<sup>o</sup> d'Exideuil (A. Jud.). — *Frugière* (S. Post.).  
 FRUGIÈRE (LE CLAUD DE), éc. c<sup>o</sup> de Pézul.  
 FUAS (LAS), éc. c<sup>o</sup> de Saint-Martial-de-Viveyrol (B.).  
 FUCHONÉE (LA), h. c<sup>o</sup> de Pressignac. — 1582 (Périg. M. H. 41, 8).  
 FUGASSIÈRE (LA), h. c<sup>o</sup> de Chantérac. — *La Fougassarie, 1450* (Lesp. Chantérac).  
 FUMAT (LE), c<sup>o</sup> d'Atur. — *Mansus voc. Fumat, 1350* (ch. Mourcin).  
 FUMAT (LE), h. c<sup>o</sup> de Montpeyroux.  
 FUMAT (LE), h. c<sup>o</sup> de Saint-Laurent-des-Vignes.  
 FUMOUSE, h. c<sup>o</sup> de Sourzac (Jouanel). — *Fonmoure* (B.).  
 FURGOU (LE), h. c<sup>o</sup> de Montaut.

## G

- GA (LE), c<sup>ne</sup> de Douzillac. — *Al Ga*, 1480 (Dives, I).  
— *Al Got de Moriac*, 1692 (Acte not.).
- GABANELLE, h. c<sup>ne</sup> de Saint-Laurent-des-Vignes. — *Hospitale, oratorium de Gamanella*, 1247 (Lesp. 37, Bergerac). — *Gomanelle prope Bergeracum*, 1286 (Lesp. 75). — Paroisse *Saint-Sernin-de-Guabanelles*, 1625 (Acte not.).
- GABARDEAU, h. c<sup>ne</sup> de Mareuil (S. Post.).
- GABARET, étang d'où sort le Laveau, c<sup>ne</sup> de Jumillac.
- GABARET, éc. c<sup>ne</sup> de Montplaisant (B.).
- GABARIE (LA), mét. c<sup>ne</sup> de Limeuil. — *Métairie dite de Gaubari*, 1675 (Acte not.).
- GABARIE (LA), h. c<sup>ne</sup> de Saint-Germain-et-Mons. — Ténem. de *La Guabarrie*, 1625 (Acte not.).
- GABAROU, h. c<sup>ne</sup> de Saint-Aubin-de-Lenquais.
- GABARRE (A), lieu-dit, c<sup>ne</sup> de Cherveix (cad.).
- GABARRE (A), pré, c<sup>ne</sup> de Saint-Astier (A. Jud.).
- GABARRE (A), châtaigneraie, c<sup>ne</sup> de Sainte-Eulalie-d'Ans (A. Jud.).
- GABARRE (GRANDE-), h. c<sup>ne</sup> de Montsagnel (S. Post.).
- GABARRE (LA) ou LA BOISSIÈRE, lieu-dit, c<sup>ne</sup> de Cou-louneix (A. Jud.).
- GABARTOU, h. c<sup>ne</sup> de Montfaucon (A. Jud.).
- GABAT, h. c<sup>ne</sup> de Dome (B.).
- GABATOU, h. c<sup>ne</sup> de Saint-Laurent-des-Hommes (A. Jud.).
- GABAUDEL, h. c<sup>ne</sup> de Besse (B.).
- GABERNAT, h. c<sup>ne</sup> de Cussac (B.).
- GABILLONNE (LA), lieu-dit, c<sup>ne</sup> de Douville (cad.).
- GABILLOU, c<sup>ne</sup>, c<sup>ne</sup> de Thenon. — *Monasterium de Boon Gabillo* (pouillé du XIII<sup>e</sup> siècle). — *Turris de Gabilhono*, 1496 (Lesp. 79). — *Prepositura de Gabihon*, XVI<sup>e</sup> siècle (P. Dupuy). — *Guabilhou*, 1625 (Lesp. 79).  
Ce prieuré était dans la paroisse de Brouchaud, 1453 (Lesp. 79). — Patron : saint Jacques; coll. l'évêque.  
Anc. rep. noble relevant au XIV<sup>e</sup> siècle de la châ-tell. d'Ans, et ayant depuis haute justice sur la par. 1760 (Alm. de Guy.).
- GABILLOU, lieu-dit, c<sup>ne</sup> de Beuregard-Terrasson (cad.).
- GABILLOU, h. c<sup>ne</sup> de Mussidan (cad.).
- GABILLOU (BOIS), friche, c<sup>ne</sup> de Proissans (cad.).
- GABILLOUX (LES), h. c<sup>ne</sup> de Jaure (B.).
- GABIROLLES (TERME-DES-), lieu-dit, c<sup>ne</sup> de Proissans (cad.).
- GABOU, lieu-dit, c<sup>ne</sup> de Condat-sur-Vézère (cad.).
- GABOLLE (LA), lieu-dit, c<sup>ne</sup> de Beaurone (cad.).
- GABOULADE (LA), lieu-dit, c<sup>ne</sup> de Terrasson (cad.).
- GABOUSSIE, h. c<sup>ne</sup> d'Église-Neuve-d'Issac (S. Post.).
- GABOUSSIER, h. c<sup>ne</sup> de Saint-Jean-d'Eyraud. — 1650 (Acte not.).
- GABRIERS (LES), lieu-dit, c<sup>ne</sup> de Jaure. — *Les Gra-biaux* (B.).
- GABRIOLLE, h. c<sup>ne</sup> d'Issac (A. Jud.). — *Grabiolle* (*ibid.*).
- GABY, lieu-dit, c<sup>ne</sup> de Sircuil (cad.).
- GACHAS (LAS), h. c<sup>ne</sup> d'Agonac.
- GACHAULA (LA), lieu-dit, c<sup>ne</sup> de la Villedieu (cad.).
- GACHE (LA), lieu, c<sup>ne</sup> de Preyssac-d'Agonac.
- GACHER (LE GRAND-), h. c<sup>ne</sup> de Bosset (S. Post.).
- GACHERIE (LA), sect. de la c<sup>ne</sup> de Festalens (cad.).
- GACHERIE (LA), h. c<sup>ne</sup> de Gandumas.
- GACHERIE (LA), h. c<sup>ne</sup> de Saint-Médard-d'Exideuil (S. Post.).
- GACHERIE (LA), h. c<sup>ne</sup> de Saint-Sébastien. — Anc. rep. noble.
- GACHERIES (LES), h. c<sup>ne</sup> de Champagne.
- GACHIAS (LAS), broussailles, c<sup>ne</sup> de Millac-d'Auberoche (A. Jud.).
- GACHIS (LE), taillis de chênes, c<sup>ne</sup> des Lèches.
- GACHON (LE), h. c<sup>ne</sup> de Beynac (S. Post.).
- GAPALARAS (LAS), c<sup>ne</sup> de Vallereuil. — 1650 (Acte not.).
- GADALE (LA)? c<sup>ne</sup> de Trélissac, 1560 (inv. de Lan-mary). — Tenance de *la Gadelle*, 1679 (dénombr. de Périg.).
- GADARIAS (LAS), terre, c<sup>ne</sup> de Lisle (A. Jud.).
- GADÉAUX (LES), h. c<sup>ne</sup> de Saint-Jory-de-Chalais.
- GA DE LA BEYLIE, c<sup>ne</sup> de Champsevinel. — *Gua de la Beylia*, 1430 (Périg. M. II. 41, 9).
- GA-DE-LA-FOURET (AL), lieu-dit aux Mazades, c<sup>ne</sup> de Lenquais (terr. 1765).
- GA-DE-LOBARIS, dans la Bessède. — *Lo-Gua Lobaris*, 1325 (arch. de la Gir. Belvez).
- GADÉNAU (LE), h. c<sup>ne</sup> de Peyrillac (B.).
- GA-DE-ROUBY, c<sup>ne</sup> d'Eymet, près de Blis. — Dans ce lieu, au-dessous du roc de Salomon, le Drot formait autrefois une île. C'est là que furent trouvés les bronzes antiques déposés au musée de Périgueux (le Périg. ill.).
- GADES, sect. de la c<sup>ne</sup> de Loubejac (cad.).
- GADIFÉ, h. c<sup>ne</sup> de Dome (B.).
- GADONEIX, lieu, c<sup>ne</sup> de Firbeix.
- GADONS (LES), éc. c<sup>ne</sup> de Gageac (B.).
- GADOU (AL), éc. c<sup>ne</sup> d'Archignac.

- GAFFA ? éc. c<sup>ne</sup> de Sainte-Alvère. — *Solum de Gaffa*, xv<sup>e</sup> siècle (Liv. Nof.).
- GAFFAU, h. c<sup>ne</sup> de Saint-Sauveur (B.). — *Guafau*, 1605 (Acte not.).
- GAFFERIE (LA), lieu-dit, c<sup>ne</sup> de Sireuil (cad.).
- GAFFETIE (LA), h. c<sup>ne</sup> de la Linde (cad.). — *La Guaf-fetye*, 1706 (arp. de Sainte-Colombe).
- GAFFOU, dom. c<sup>ne</sup> de Pomport (A. Jud.).
- GAFFRINIE (LA) ? c<sup>ne</sup> de Saint-Martin-de-Ribérac. — *Hospicium de la Gaffrinia*, 1455 (Lesp. vol. 52).
- GAGEAC, réuni à ROUILLAS, c<sup>ne</sup>, c<sup>ne</sup> de Sigoulès. — *Archipresbyterat. Gaiacensis*, 1109 (cart. de la Sauve). — *Forteresse de Gaiac*, 1377 (arch. de Bergerac). — *Gayadensis*, 1555 (bénéf. de l'év. de Sarlat). — *Gajat*, 1760.
- Gageac, au XII<sup>e</sup> siècle, avait donné son nom à l'archiprêtre qui depuis a pris celui de Flaugeac. Voc. Notre-Dame.
- Anc. rep. noble ayant haute justice sur Gageac, 1760 (Alm. de Guy.).
- GAGERIE (LA), h. c<sup>ne</sup> de Plazac.
- GAGERIE (LA), m. isolée, c<sup>ne</sup> de Rouquette-d'Eymet.
- GAGIE (LA), lieu-dit, c<sup>ne</sup> de Bouniagues.
- GAGNEPOT, h. c<sup>ne</sup> de Villeteureix (B.).
- GAGNOLLE, sect. de la c<sup>ne</sup> de Cercle (cad.).
- GAHATTE (LA), éc. c<sup>ne</sup> de Saint-Laurent-de-Double (B.).
- GAILLA (LA) ou GAILLAT, terre, c<sup>ne</sup> de Paleyrac (A. Jud.).
- GAILLANE (LA), lieu-dit, c<sup>ne</sup> d'Ales (cad.).
- GAILLARD, h. c<sup>ne</sup> de Maurens. — *Galhard*, 1666 (Acte not.).
- GAILLARD, h. c<sup>ne</sup> de Menesplet.
- GAILLARD, h. c<sup>ne</sup> de Saint-Martin-de-Viveyrol (B.).
- GAILLARD (Bos), taillis, c<sup>ne</sup> d'Urvil (cad.).
- GAILLARD (CHÂTEAU-), h. c<sup>ne</sup> de la Motte-Montravel.
- GAILLARD (CHÂTEAU), éc. c<sup>ne</sup> de Pizou (B.).
- GAILLARD (CHÂTEAU-), lieu-dit, c<sup>ne</sup> de Saint-Front-la-Rivière (cad.).
- GAILLARD (GRAND ET PETIT), m. isolées, c<sup>ne</sup> d'Eymet (S. Post.).
- GAILLARD (LA CHAPELLE-), h. — Voy. CHAPELLE-GAILLARD (LA).
- GAILLARD (ROC DE), lieu-dit, c<sup>ne</sup> de Condat-sur-Vézère (cad.).
- GAILLARDE, h. c<sup>ne</sup> de Villars (B.).
- GAILLARDE (LA), m<sup>ne</sup>, c<sup>ne</sup> de Rouffignac (B.).
- GAILLARDIE (LA), éc. c<sup>ne</sup> de Cantillac (B.).
- GAILLARDIE (LA), lieu-dit, c<sup>ne</sup> de Gouts. — *La Gallardias* (cad.). — *Gaillard* (B.).
- GAILLARDIE (LA), h. c<sup>ne</sup> de Lenquais. — *La Gayrardias* . . . . 1301 (arch. de Lenq.). — *La Galhardia*, 1484 (arch. de Lenq. Bert. de la Cropte). — *Manus de la Gualhardia*, 1499. — *La Gualardie* (terr. de Lenq. 1755).
- GAILLARDIE (LA), c<sup>ne</sup> de Mortemar. — *Phodus de la Galhardia*, 1409 (O. S. J.).
- GAILLARDIE (LA), c<sup>ne</sup> de Pressignac. — *La Gualhardia*, 1455 (Liv. Nof.).
- GAILLARDIE (LA), ancien fief, c<sup>ne</sup> de Saint-Crépin-d'Auberoche. — *La Galhardie*, 1503 (Mém. d'Albret).
- GAILLARDIE (LA), dom. c<sup>ne</sup> de Saint-Laurent-des-Hommes (A. Jud.).
- GAILLARDIE (LA), c<sup>ne</sup> de Saint-Léon-sur-l'Îlle. — *La Galhardia*, 1203 (rentes dues au seign. de Taillefer).
- GAILLARDIE (LA), lieu-dit, c<sup>ne</sup> de Sireuil (cad.).
- GAILLARDOT, h. c<sup>ne</sup> de Sigoulès.
- GAILLARDOU, h. c<sup>ne</sup> de la Roque-Gajac (S. Post.).
- GAILLARDOUX (LE), h. c<sup>ne</sup> de Saint-Pierre-d'Eyraud (S. Post.).
- GAILLE (MAYNE-DE-), h. c<sup>ne</sup> de Sainte-Alvère.
- GAILLE-DE-MALAUDIE, lieu-dit, c<sup>ne</sup> de Proissans (cad.).
- GAILLET, h. c<sup>ne</sup> de Rouffignac-Montignac (A. Jud.).
- GAILLOTE (LA), éc. c<sup>ne</sup> de Besse (B.).
- GAILLOU, éc. c<sup>ne</sup> de Saint-Martin-de-Ribérac (B.).
- GAINÈRES (LES), h. c<sup>ne</sup> du Fleix.
- GAJAC, sect. de la c<sup>ne</sup> de la Roque-Gajac. — Voy. ROQUE-GAJAC (LA).
- GAJOLE, lieu, c<sup>ne</sup> de Montaut.
- GAL (CANTE), terre. — Voy. CANTEGAL.
- GAL (CROIX-DU-), c<sup>ne</sup> de Doissac (cad.).
- GAL (FON), terre. — Voy. FONT-GAL.
- GAL (FORT-DU-), h. — Voy. FORT-DU-GAL.
- GAL (LE), h. c<sup>ne</sup> de Paleyrac.
- GAL (LE), lieu, c<sup>ne</sup> de Rouffignac.
- GAL (LE), éc. c<sup>ne</sup> de Sireuil (cad.).
- GAL (LE GRAND-), c<sup>ne</sup> de Vicq. — *Fon-del But*, 1649 (Reconn. de Vicq).
- GAL (MERI), h. — Voy. MERI-GAL.
- GALA, h. c<sup>ne</sup> de Bergerac. — *Tenensa de la Galaga*, 1464 (arch. de Berg.). — *Galas*, 1743 (Acte not.).
- GALA, h. c<sup>ne</sup> de Saint-Chamassy.
- GALABERT, h. c<sup>ne</sup> de Villefranche-de-Belvez (B.).
- GALABERT (BOIS DE), lieu-dit, c<sup>ne</sup> d'Agonac (cad.).
- GALAFRE (LE), lieu-dit, c<sup>ne</sup> de Lenquais (cad. D, 288).
- GALAGE (LA), c<sup>ne</sup> de la Chapelle-Montabourlet.
- GALAGE (LA), lieu, c<sup>ne</sup> du Fleix.
- GALAN, éc. c<sup>ne</sup> de Soulaure (B.).
- GALAN (GARDE-), h. — Voy. GARDE-GALAN.
- GALAND, h. c<sup>ne</sup> de Menesplet.
- GALAND, ruiss. qui se jette dans l'Îlle près de Coly. — *Riou del Gualant*, 13. . (Lesp. 82, p. 23).

- GALBENTE (LA), éc. c<sup>no</sup> de la Rouquette-Eymet.  
 GALBERT, h. c<sup>no</sup> de Mazeyrolles.  
 GALBRUN, sect. de la c<sup>no</sup> de Lesparon.  
 GALEIX (LES), h. c<sup>no</sup> de Thiviers.  
 GALENB (LA)? lieu-dit, c<sup>no</sup> de Brassac. — *Terra de la Galena*, 1270 (Périg. M. H., 41, 1).  
 GALENGAUD, h. c<sup>no</sup> d'Agonac (cad.).  
 GALENQUE (FONTAINE DE LA), c<sup>no</sup> de Vicq, 1649 (Actenot).  
 — *Ley Galenque*, 1791 (Vente).  
 GALEPECH, h. c<sup>no</sup> de Bouzic (A. Jud.).  
 GALÈS (A), h. c<sup>no</sup> de Cogulot (S. Post.).  
 GALET, h. et m<sup>ns</sup> sur un affluent du Caudou, c<sup>no</sup> de Fouleix (B.).  
 GALEY, h. c<sup>no</sup> de Villamblard. — *Gualet*, 1684 (Not.).  
 — *La Guallaye*, 1620 (Not. de Villamblard).  
 GALIARDET, h. c<sup>no</sup> de Maurèns (Not. de Bergerac, 1724).  
 GALIBE (LA), terre, c<sup>no</sup> de Maurèns (A. Jud.).  
 GALIBE (LA), h. c<sup>no</sup> de Saint-Julien-de-Crempe.  
 GALIBE (LA), h. c<sup>no</sup> de Saint-Lazare.  
 GALIBE (LA), h. c<sup>no</sup> de Villac (cad.).  
 GALIBERT, h. c<sup>no</sup> de Daglan. — *Gualibert*, 1744 (Saint-Pompon).  
 GALIBES (LES), lieu-dit, c<sup>no</sup> de Terrasson (cad.).  
 GALIFÈRE (LA), terre, c<sup>no</sup> de Sainte-Sabine (A. Jud.).  
 — *Galfelle*, 1791 (Vente).  
 GALINA, bois, c<sup>no</sup> de Campsegret (A. Jud.).  
 GALINA, terre, c<sup>no</sup> de Montaut-Issigeac (A. Jud.).  
 GALINA, h. c<sup>no</sup> de Tanniès. — Anc. rep. noble avec haute justice sur deux villages dans Tanniès (Alm. de Guy, 1760).  
 GALINAS, h. c<sup>no</sup> d'Orliaguet (S. Post.).  
 GALINEIX, bois, c<sup>no</sup> de Sorges (A. Jud.).  
 GALINERIE (LA), h. c<sup>no</sup> de Proissans.  
 GALINIE (LA), h. c<sup>no</sup> de la Chapelle-au-Bareil (S. Post.).  
 GALINIER (LE), sect. de la c<sup>no</sup> de Loubéjac (cad.).  
 GALINIÈRE (LA), mét. c<sup>no</sup> d'Eymet. — 1777 (vente du chât. d'Eymet).  
 GALINIÈRE (LA), terre devant la porte du château de Bridoire, c<sup>no</sup> de Rouffignac.  
 GALINIERS (LES), h. c<sup>no</sup> de Villefranche-de-Belvez.  
 GALINOTTES (LES), éc. c<sup>no</sup> de Cazoulès (B.).  
 GALINO (LE), h. c<sup>no</sup> de Gageac (S. Post.).  
 GALINO (LE), h. c<sup>no</sup> de Pomport (S. Post.).  
 GALINOX (HAUT et BAS), h. c<sup>no</sup> de Bergerac.  
 GALINQUE (LEY), h. près Saint-Mayme, c<sup>no</sup> de Mauzac.  
 GALIS (LES), h. c<sup>no</sup> de Faux. — *Souloyre* (terr. de Lenq.). — *Gualy*, 1739 (Not.).  
 GALLE (LE MAYNE DE), lieu-dit, c<sup>no</sup> de S<sup>te</sup>-Alvère (cad.).  
 GALLET, terre, c<sup>no</sup> de Prigonrieu (A. Jud.).  
 GALLEY (LE), h. c<sup>no</sup> d'Allemaux (B.).  
 GALLIER, h. c<sup>no</sup> de Rouffignac-Montignac.  
 GALMIER, m. isolée, c<sup>no</sup> de Sainte-Natalène (S. Post.).
- GALMINON, m. isolée, c<sup>no</sup> de Montignac-sur-Vézère (S. Post.).  
 GALOCHE (LA), h. c<sup>no</sup> de la Chapelle-Gonaguet (S. Post.).  
 GALOCHE (LA), h. c<sup>no</sup> de Montguyard.  
 GALOFRE, lieu-dit, c<sup>no</sup> de Tanniès (cad.).  
 GALOP, h. c<sup>no</sup> de Fougueyrolles. — *Gallau*.  
 GALOP, ferme, c<sup>no</sup> de Soulaure (S. Post.).  
 GALOTTE (LA), dom. c<sup>no</sup> de Monestier (A. Jud.).  
 GALOUCHALS (A LA), c<sup>no</sup> de Champsevinel. — 1345 (inv. de Lanmary).  
 GALUBE (LA), h. c<sup>no</sup> de Fanlac.  
 GALVENTE (LA), maison, c<sup>no</sup> de Rouquette-d'Eymet (S. Post.).  
 GALY (LE PETIT-), h. c<sup>no</sup> de Gouts (S. Post.).  
 GAMANSON, section de la c<sup>no</sup> de Saint-Laurent-des-Hommes.  
 GAMANSON (PETIT-), lieu-dit, c<sup>no</sup> de Saint-Étienne-de-Double (cad.).  
 GAMARDE, c<sup>no</sup> d'Atur.  
 GAMARDIE (LA), h. c<sup>no</sup> de Saint-Marcory (B.).  
 GAMBARDIE (LA), bois, c<sup>no</sup> de Grignol. — *Nemus voc. de la Gambardia*, 1490 (Dives, II, 53).  
 GAMBARRIT, éc. c<sup>no</sup> de Limeuil. — *Gambarry*, 1465 (Liv. Nof. p. 95).  
 GAMBUSSAC, h. c<sup>no</sup> de la Nouaille (A. Jud.).  
 GAMODIE (LA), c<sup>no</sup> d'Eylac. — *Maynam. de la Gamodia*, 1350 (ch. Mourcin).  
 GANACE, h. c<sup>no</sup> de Verteillac.  
 GANAT (LE), h. c<sup>no</sup> de Thenon (A. Jud.).  
 GANDIL, h. c<sup>no</sup> de Tocane (B.).  
 GANDILIE (LA), c<sup>no</sup> d'Eylac, anc. fief, châtell. d'Auberoche (arch. de Pau).  
 GANDILLAC, h. c<sup>no</sup> de Saint-Martial-de-Viveyrol. — *Mayn. de Gandilhac*, 1463 (O. S. J.).  
 Dépend. de la comm<sup>ne</sup> du Soulet.  
 GANDUMAS, vill. c<sup>no</sup> de Dussac. — *Monasterium de Grandalinac* (pouillé du XIII<sup>e</sup> siècle). — *Prioratus de Gaudalmai*, 1252 (Lesp. 94, test.). — *Gandelmar*, 1503 (Mém. d'Albret). — *Gaudonias* (le P. Dupuy, *État de l'Égl. du Périgord*).  
 Voc. Saint-Loup. — Anc. prieuré dép. de l'abb. de Ligneux.  
 GANE (LA), ruiss. c<sup>no</sup> du Fleix (A. Jud.).  
 GANE (LA), lieu, ténem. de la Gaillardie, c<sup>no</sup> de Lenquais. — *La Guanè* (terr. de Lenq. 1755).  
 GANE (LA), h. c<sup>no</sup> de Manaurie.  
 GANE (LA), h. c<sup>no</sup> de Naillac (A. Jud.).  
 GANE (LA), lieu-dit, c<sup>no</sup> de Sainte-Alvère (cad.).  
 GANE (LA), lieu, c<sup>no</sup> de Saint-Aubin-de-Lenquais.  
 GANE (LA), lieu-dit, c<sup>no</sup> de Saint-Marcel. — *La Guane*, 1670 (Acte not.).

- GANE (LA)**, lieu-dit, c<sup>ne</sup> de Saint-Michel-Lesparon (cad.).  
**GANE (LA)**, éc. c<sup>ne</sup> de Thiviers.  
**GANE (LA)**, ruiss. affl. du Drot; il prend sa source à Rampieux et se jette dans le Bressoux.  
**GANES (LES)**, lieu-dit, c<sup>ne</sup> d'Agonac (cad.).  
**GANES (LES)**, éc. c<sup>ne</sup> de Saint-Pierre-de-Cole.  
**GANES (LES)**, lieu-dit, c<sup>ne</sup> de Vern (cad.).  
**GANET**, h. c<sup>ne</sup> de Saint-Front-de-Champniers.  
**GANETRIE (LA)**, h. c<sup>ne</sup> de Sainte-Aulaye.  
**GANFARD**, lieu-dit, c<sup>ne</sup> de Sourzac (cad.).  
**GANILLAS**, lieu-dit, c<sup>ne</sup> de Saint-Laurent-des-Hommes (cad.).  
**GANILLE (LA)**, h. c<sup>ne</sup> de Sadillac (A. Jud.).  
**GANISSOU**, pré, c<sup>ne</sup> de Sainte-Croix (A. Jud.).  
**GANMAREY**, sect. de la c<sup>ne</sup> de Beleymas. — *Parochia de Galmarès*, 1310 (Lesp. 24). — *Galinares*, 1321 (Lesp. Estissac). — *Golmarest*, 1479 (la Balbie, arch. de Lenq.). — *Guarmarès*, *Guarmarey*, 1620 (Not. de Berg.). — *Guumareix* (A. Jud.).  
 Voc. Saint-Martial.  
**GANNAREY**? c<sup>ne</sup> de Villamblard. — *Repaire de la Motte-Guarmareys-lèz-le-Château-de-Villamblard*, 1622 (Acte not.).  
**GANTOU**, h. c<sup>ne</sup> de Saint-Julien-de-Crempe (B.).  
**GAPE-LÈBRE**, lieu-dit; c<sup>ne</sup> d'Issac (cad.).  
**GAPIROU**, h. c<sup>ne</sup> de Saint-Michel-l'Écluse, et m<sup>in</sup> sur le Chalaurc.  
**GAR (COMBE-DE-)**, c<sup>ne</sup> de Vicq. — 1649 (Acte not.).  
**GARADE (A LA)**, terre, c<sup>ne</sup> de Saint-Astier (A. Jud.).  
**GARANAGA**? c<sup>ne</sup> de Belvez. — *Quadrivium de Garana-gara*, 1469 (arch. de la Gir.) L'acte porte que ce carrefour était situé entre le chemin de Belvez à Berbiguières et celui de Belvez à Dome, en passant par la tour de Sinlac.  
**GARABIE (LA)**, h. c<sup>ne</sup> de Saint-Martin-des-Combes.  
**GARACBIER (LE)**, lieu-dit, c<sup>ne</sup> de Saint-Front-de-Pradoux (cad.).  
**GARAUBIÈRE (LA)**, c<sup>ne</sup> d'Atur. — *Bois de la Garobière*, 1652 (Acte not.).  
**GARAUBIÈRES (LES)**, h. c<sup>ne</sup> de Brouchaud (cad.).  
**GARAUDIE (LA)**, c<sup>ne</sup> de Fanlac. — *Mansus de la Garaudia*, 1467 (Général. de Rastignac).  
**GARAUDIE (LA)**, anc. fief, c<sup>ne</sup> de Millac? 1550.  
**GARAUDIE (LA)**, c<sup>ne</sup> de Saint-Victor (?). — *La Costa de la Garaudia*, 1446 (ch. Mourcin).  
**GARAVÉTIE (LA)**, h. c<sup>ne</sup> de Saint-Germain-des-Prés (A. Jud.).  
**GARBERIE (LA)**, c<sup>ne</sup> de Saint-Pierre-d'Eyraud. — *Tenem. de la Garbeyria*, 1489 (coll. de Lenq.).  
**GARD (LE)**, h. c<sup>ne</sup> de Calviac. — *Gart*, *Gard*, 1455 (arch. de Fénélon).
- GARDA-BLANCA (LA)**, m<sup>ie</sup>, c<sup>ne</sup> du Change, 1503 (Mém. d'Albret). — Appart. à l'abb. de Chancelade.  
**GARDA-GALAN**, h. c<sup>ne</sup> d'ajat. — 1503 (Mém. d'Albret).  
 Prieuré dépend. de l'abb. de Lignieux.  
**GARDAS (LAS)**, lieu-dit, c<sup>ne</sup> de Saint-Germain-des-Prés (A. Jud.).  
**GARDE**, éc. c<sup>ne</sup> d'Atur (A. Jud.).  
**GARDE**, mét. c<sup>ne</sup> de Clermont-de-Beauregard. — *Maynament*, 1480 (Lesp.).  
**GARDE (COMBE-DE-LA-)**, c<sup>ne</sup> de Pézul, près de la forêt. — 1682 (Acte not.).  
**GARDE (FORÊT DE) OU PETITE-FORÊT**, c<sup>ne</sup> d'ajat. — 1740 (Dénombr.).  
**GARDE (HAUTE ET BASSE)**, h. c<sup>ne</sup> du Bugue.  
**GARDE (LA)**, c<sup>ne</sup> d'Ales. — *Mas de la Garda*, 1459 (arch. de la Gir. Belvez).  
**GARDE (LA)**, c<sup>ne</sup> de Beaussat.  
**GARDE (LA)**, h. c<sup>ne</sup> de Carsac-Villefranc (B.).  
**GARDE (LA)**, c<sup>ne</sup> de Cornille. — Anc. rep. noble.  
**GARDE (LA)**, éc. c<sup>ne</sup> de Coutures.  
**GARDE (LA)**, c<sup>ne</sup> de Cussac. — *Masus de la Garda*, 1459, appartenant à l'abb. de Cadouin (arch. de la Gir. Belvez).  
**GARDE (LA)**, dom. c<sup>ne</sup> d'Eyliaç. — 1717 (Acte not.).  
**GARDE (LA)**, h. c<sup>ne</sup> de Grives (B.).  
**GARDE (LA)**, c<sup>ne</sup> de Jaure. — 1460 (inv. du Puy-Saint-Astier).  
**GARDE (LA)**, font. c<sup>ne</sup> de Lempzours. — *Fontaine de Bournac* (Chroniq. du Périg. t. II, p. 175).  
**GARDE (LA)**, c<sup>ne</sup> de Mont-Caret. — *A la Garda*, XIII<sup>e</sup> s<sup>c</sup> (terr. de Mont-Caret).  
**GARDE (LA)**, c<sup>ne</sup> de Périgueux. — *Domus Gardie*, 1482 (Lesp. 34). — *Notre-Dame-de-la-Garde*, unie à l'abb. de Peyrouse en 1462.  
**GARDE (LA)**, h. c<sup>ne</sup> du Petit-Bersat (S. Post.).  
**GARDE (LA)**, c<sup>ne</sup> de Saint-Lazare. — *Podium de la Garda*, 1461 (O. S. J. Condat).  
**GARDE (LA)**, éc. c<sup>ne</sup> de Saint-Michel-de-Double.  
**GARDE (LA)**, éc. c<sup>ne</sup> de Saint-Pierre-de-Cole.  
**GARDE (LA)**, c<sup>ne</sup> de Saint-Privat. — *Mayn. de la Guardia*, 1316 (arch. de la Gir.).  
**GARDE (LA)**, h. c<sup>ne</sup> de Saint-Saud.  
**GARDE (LA)**, éc. c<sup>ne</sup> de Siorac-Ribérac (B.).  
**GARDE (LA)**, lieu-dit, c<sup>ne</sup> de Villetoueix (cad.).  
**GARDE (LA)?** — *Parochia Saint-Guy de la Garda* (Lesp. 10. Liste des paroisses inconnues lors de l'établissement du fouage au XIV<sup>e</sup> siècle).  
**GARDE (LA)**, anc. dioc. de Périgueux, auj. du dép<sup>t</sup> de la Charente. — *Eccl. de la Garda* (pouillé du XIII<sup>e</sup> siècle). — *Ygardia*, 1380 (P. V. M.).  
 Justice qui ressort. de Villebois-Lavalette (Stat. de l'Angoumois).

- GARDE (MAS-DE-LA-), c<sup>ne</sup> de Montbazillac. — 1677 (Acte not.).
- GARDE (MOULIN DU PIED-DE-), m<sup>in</sup> à vent, c<sup>ne</sup> d'Issigeac.
- GARDE (PRÉ DE LA), pré à la Garavétie, c<sup>ne</sup> de Saint-Germain-des-Prés (A. Jud.).
- GARDE-BELLEVUE (LA), c<sup>ne</sup> de Lisle (A. Jud.). — Anc. rep. noble.
- GARDEDEUIL-ET-ÉYURANDE, c<sup>ne</sup>, c<sup>ne</sup> de Montpont. — *Sanctus Leonardus de Gardadel*, 1099 (cart. de Baigne). — *Prieuré de Gardadels*, xvi<sup>e</sup> siècle (Itin. de Clément V).  
Patron : saint Léonard; coll. l'évêque. — Le prieuré de Gardedeuil avait été donné à l'abb. de Baigne au xii<sup>e</sup> siècle.
- GARDÈLE (LA), c<sup>ne</sup> du Bugue. — *La Guardelle*, 1697 (Acte not.).
- GARDÈLE (LA), h. c<sup>ne</sup> de Gaulegeac.
- GARDÈLE (LA), c<sup>ne</sup> de Saint-Laurent-de-Castelnaud. — *Turris de la Gardela prope rivum de Grives*, 1459 (Philippic). — *Mansus de la Gardela*, 1462.  
Dépendait du prieuré de Beaulieu.
- GARDERIE (LA), h. c<sup>ne</sup> de Celle (B.).
- GARDETTES (LES HAUTES ET BASSES), c<sup>ne</sup> de Varennes. — *Hautes Gardettes*, autrement *Talinot*, 1674 (Acte not.).
- GARDIE (HAUTE ET BASSE), c<sup>ne</sup> de Monsignac. — *Pheodus de la Guardia*, 1312 (Lesp. 26, Homm.).  
Fief.
- GARDONE, c<sup>ne</sup>, c<sup>ne</sup> de Sigoulès. — *Ecclesia sancte Fidis de castro de Gardona*, 1104 (cart. de Sainte-Marie de Saintes). — *Sanctus Johannes de Gardona*, 1484 (arch. de Bergerac, sénécliaussée).  
Voc. Saint-Jean-Baptiste; coll. l'évêque. — La chapelle Sainte-Foi du château de Gardone fut donnée au monastère de Sainte-Marie de Saintes en 1104.  
La baillivie de Gardone s'étendait, en 1385, sur les par. de Compne, Cone, Monestier, Piles, Razac, Saint-Aigne, Sainte-Croix, Saint-Germain-le-Dros, Saint-Naixent, Sanis? Sobareda et les Tours.  
Anc. rep. noble, dép. au xiv<sup>e</sup> siècle de la châtell. de Bergerac ou Mont-Cuq, et ayant depuis haute justice sur la par. 1760 (Alm. de Guy.).
- GARDONE (GRAND ET PETIT), h. c<sup>ne</sup> de Coulounieix.
- GARDONE (GRAND ET PETIT), h. c<sup>ne</sup> de Montagnac-de-Crempe. — 1666 (Acte not.).
- GARDONETTE (LA), ruiss. qui prend sa source sur les confins de la c<sup>ne</sup> de Bouniagues, au pied du coteau dit *le Petit-Tuquet*, passe à Pomport et se jette dans la Dordogne au-dessus de Gardone. — *Ripa de Gardoneta*, 1226 (cart. de Cadouin).
- GARDONNIÈRE, terre, c<sup>ne</sup> d'Atur (A. Jud.).
- GARDOUNÈCHE, h. c<sup>ne</sup> de Mandacou (S. Post.).
- GAREILLE (LA), h. c<sup>ne</sup> de Siorac.
- GARELIE (LA), c<sup>ne</sup> de Bertric. — *Mayn. de la Garelia*, 1462 (O. S. J.).
- GARELIE (LA), dom. c<sup>ne</sup> de Coulounieix (A. F.).
- GARELIE (LA), h. c<sup>ne</sup> de Millac-Nontron (S. Post.).
- GARELOUP (LE), h. c<sup>ne</sup> de Coulounieix.
- GARELOUP (LE), h. c<sup>ne</sup> de Montclar (S. Post.).
- GARELOUP (LE), h. c<sup>ne</sup> de Saint-Angel (S. Post.). — *Garloup*, *Guareloup* (Cal. admin. de la Dord.).
- GAREN, éc. c<sup>ne</sup> d'Eyvirac.
- GARENCA? anc. porte à Sainte-Alvère (Liv. Nof. 119).
- GARENIE (LA), h. c<sup>ne</sup> de Gaulegeac (B.).
- GARENIE (LA), c<sup>ne</sup> de Molières. — *A la Gaurenia*, 1465 (arch. de la Gir. Belvez).
- GARENIE (LA), h. c<sup>ne</sup> de Paleyrac. — Anc. rep. noble.
- GARENNE (LA), h. c<sup>ne</sup> de Beaupouyet.
- GARENNE-VERTE, bois de chênes verts, c<sup>ne</sup> de Lenquais. — 1603 (Not. de Lenq.).
- GARGALINES (LES), h. c<sup>ne</sup> de Saint-Saud (S. Post.).
- GARGAUDIE, h. c<sup>ne</sup> de Coulounieix.
- GARHAS? c<sup>ne</sup> de Sainte-Marie-de-Chignac. — *Maynamentum de las Garhas*, 1322 (une des limites de la jurid. de Périgueux).
- GARLANDIE (LA), terre, c<sup>ne</sup> de Fanlac (A. Jud.).
- GARLANDIE (LA), c<sup>ne</sup> de Jumillac.
- GARLENCHIE (LA), h. c<sup>ne</sup> de Savignac-les-Églises (B.).
- GARMANDIE (LA), lieu, c<sup>ne</sup> de Bourrou. — *Maynam de la Garmodia*, 1329 (Périg. M. H. 41, 4).
- GARMANDIE (LA), h. c<sup>ne</sup> d'Eyliac.
- GARNAUDIE (LA), h. c<sup>ne</sup> de Borrèze.
- GARNERIE (LA), h. c<sup>ne</sup> de Beleymas. — *La Guarneyrie*, 1647 (Acte not.).
- GARNESC (LA)? — *Mansus de la Garnesc, apud Bragairacum*, 1167 (Lesp. vol. 37, Don du comte Rudel).
- GARRAT, h. c<sup>ne</sup> de la Force (B.).
- GARRAUBE, c<sup>ne</sup> de Douzillac. — *Tenentia voc. de Garraube*, 1480 (Dives, I, 157).
- GARRAUBE, habit. c<sup>ne</sup> de Liorac. — *Mansus voc. de las Marias*, et non *Garrauba*, 1456 (L. Noir, p. 62). — *La Garraubia*, la *Garrauba*, 1460 (L. Nof. 56).
- GARREAU, h. c<sup>ne</sup> de Mont-Caret (B.).
- GARRIC (LE), h. c<sup>ne</sup> de Campagnac-de-Quercy.
- GARRIC (LE), h. c<sup>ne</sup> de Gaulegeac (B.).
- GARRIC (LE), taillis, c<sup>ne</sup> d'Hautefort (A. Jud.).
- GARRIC (LE), h. c<sup>ne</sup> de Montclar.
- GARRIC (LE), h. c<sup>ne</sup> de Turnac (B.).
- GARRICS (LES), c<sup>ne</sup> de Beaurone-de-Chancelade.
- GARRIDUS (LE), taillis, c<sup>ne</sup> de Montclar (A. Jud.).
- GARRIGUE, éc. c<sup>ne</sup> de Bergerac.



- GARRIGUE, c<sup>ne</sup> du Bugue. — *E la Garriga* (cart. de l'abb. du Bugue).
- GARRIGUE, c<sup>ne</sup> de Carves. — *Pons de la Garrigua*, 1351 (arch. de la Gir. Belvez).
- GARRIGUE, c<sup>ne</sup> de Chavagnac. — 1180 (Lesp. 35. Viguerie de Chavagnac).
- GARRIGUE, c<sup>ne</sup> de Couze. — *Garigues sive Toutyfauf*, 1471 (cout. de Couze).
- GARRIGUE, maison, c<sup>ne</sup> de Cussac (S. Post.). — *Mansus de la Garrigua*, 1459 (Philipparie, 69).
- GARRIGUE, h. c<sup>ne</sup> de Fonroque.
- GARRIGUE, h. c<sup>ne</sup> de Saint-André-Sarlat (B.).
- GARRIGUE, h. c<sup>ne</sup> de Salon.
- GARRIGUE (HAUTE ET BASSE), h. c<sup>ne</sup> de Prats-de-Carlux.
- GARRIGUE (LA), lieu, c<sup>ne</sup> de Léguillac-de-Lauche. — 1482 (inv. du Puy-Saint-Astier).
- GARRIGUE (LA), lieu, c<sup>ne</sup> de Lenquais.
- GARRIGUETTE, éc. c<sup>ne</sup> de Saint-Léon-sur-Vézère (B.).
- GARRIOLE (LA), h. c<sup>ne</sup> de Saint-Geniez. — 1776 (Acte not.).
- GARRIPADE (LA), lieu, c<sup>ne</sup> de Sendrieux (A. Jud.).
- GARRIPADE (LA), lieu-dit, c<sup>ne</sup> de la Trape (cad.).
- GARRIS (LES), h. c<sup>ne</sup> de Chancelade (B.).
- GARRIS (LES), lieu-dit, c<sup>ne</sup> de Neuvic (cad.).
- GARRISSADE, c<sup>ne</sup> de Saint-Caprais. — *Maynam. de Garrissada*, 1475 (L. Nof.).
- GARRISSADE, c<sup>ne</sup> de Saint-Léon, c<sup>ne</sup> de Neuvic. — *Las Garisadas*, 1625 (Acte not.).
- GARRISSON, c<sup>ne</sup> de Sainte-Foy-de-Belvez. — *Maynam. de Garrisson*, 1412 (arch. de la Gir. Belvez).
- GARRISSOUX (LES), h. près de Campagnac (Villamblard).
- GARRIT, c<sup>ne</sup> de Carves. — *Mans. del Guarric*, 1462 (arch. de Belvez).
- GARRIT, h. c<sup>ne</sup> de Castelnau (S. Post.).
- GARRIT, c<sup>ne</sup> de Cussac. — *Mansus del Garric*, 1459 (Philipparie).
- Une des posses. de l'abb. de Cadouin.
- GARRIT, h. c<sup>ne</sup> de Saint-Cyprien. — *Tenem. del Guary sive las Cabanes*, xvii<sup>e</sup> siècle (terr. de Bigaroque).
- GARRIT, c<sup>ne</sup> d'Urval. — *Lou Garritz del Rey*, 1462 (Philipparie).
- GARRIT (BEL), lieu-dit, c<sup>ne</sup> de Beynac (cad.).
- GARRIT (COMBE DE), lieu-dit, c<sup>ne</sup> de Pressignac (A. Jud.).
- GARRY (COMBE DU GRAND-), c<sup>ne</sup> de Sarlat (A. Jud.).
- GARRY (GROS-), lieu-dit, c<sup>ne</sup> de Besse (cad.).
- GARRY (LE), lieu-dit, c<sup>ne</sup> de Berbiguières (cad.).
- GARRY (LE), h. c<sup>ne</sup> de Gageac (S. Post.).
- GARRY (LE), h. c<sup>ne</sup> de Gaulegeac (S. Post.).
- GARRY (LE), h. c<sup>ne</sup> de Montclar (S. Post.).
- GARRY (LE), lieu-dit, c<sup>ne</sup> d'Orliaguet (cad.).
- GARRY (LE), h. c<sup>ne</sup> de Puyguilhem. — *Les Garry*, 1190 (Acte not.).
- GARRY (LE), lieu-dit, c<sup>ne</sup> de Saint-Amand-de-Belvez (cad.).
- GARRY (LE), lieu-dit, c<sup>ne</sup> de Saint-Martial-de-Nabirat (cad.).
- GARRY (LE GRAND-), lieu-dit, c<sup>ne</sup> de Cantillac (cad.).
- GARRY (LE GRAND-), lieu-dit, c<sup>ne</sup> de Douville (cad.).
- GARRY (LE PEUCH-DU-), h. — Voy. PEUCH (LE).
- GARSIO, m<sup>in</sup> détruit, c<sup>ne</sup> de Varennes. — *Molend. de Garsto, subtus eccles. de Lencaysseto*, 1373 (assises de Lenq.).
- GARVEL? ruiss. c<sup>ne</sup> de Limeuil. — *Rivus de la Garvel*, 1465 (Liv. Nof. 95).
- GARVEYNE (LA)? ruiss. c<sup>ne</sup> de Villamblard. — *Rivus de la Garveyna*, 1457 (L. Nof.).
- GARVEYRIE (LA), m<sup>in</sup> et h. c<sup>ne</sup> de Beleymas. — 1682 (Acte not.).
- GASCHERIE, 1650 (Acte not.).
- GASCHERIE (LA), c<sup>ne</sup> de Saint-Just. — *Mayn. de la Gascheria*, 1324 (Lesp. Reconn.).
- GASNE (LA), h. c<sup>ne</sup> d'Eyliac.
- GASPINE, lieu-dit, c<sup>ne</sup> de Tursac (cad.).
- GASQUERIE (LA), h. c<sup>ne</sup> de Meyral.
- GASQUES? c<sup>ne</sup> de Belvez. — *La couste de Guasques*, 1465.
- GASQUES, c<sup>ne</sup> de Doissat. — *Repayrium mota de Rauziac als. de Gasques*, 1412 (arch. de la Gir.). — *La Motte Haute*, 1744 (terr. de Saint-Pompon).  
Anc. rep. noble.
- GASQUES? c<sup>ne</sup> de Montplaisant. — *Loc appel. à Gasques*, 1462. — *Moli de Gasque*, 1465 (Philipparie).
- GASQUIES, h. c<sup>ne</sup> de Liorac. — *Arveus de Gaschis*, 1160 (Lesp. 37, cart. de Cadouin)? — *La Gasquie*, 1603 (Acte not.).
- GASSAS, anc. dioc. de Périgueux, auj. du dép<sup>t</sup> de Lot-et-Garonne. — *Sanctus Vincentius de Agassano, Sarlatens. dioc.* (coll. p. Jean XXII).
- GASSOUILLER, lieu-dit, c<sup>ne</sup> de Saint-Michel-Lesparon (cad.).
- GASTAUDIE (LA), lieu-dit, c<sup>ne</sup> d'Auriac-de-Bourzac. — *Gastaudias*, 1460 (O. S. J.).
- GASTAUDIE (LA), h. c<sup>ne</sup> de la Linde. — *Le Mas Gastaud*, à Sainte-Colombe, 1460 (L. Nof.).
- GASTAUDIE (LA), c<sup>ne</sup> de Sainte-Alvère. — *Maynam. de La Gastaud* (L. Nof. p. 45).
- GASTAUDIE (LA), h. c<sup>ne</sup> de Saint-Amand-de-Villadeix. — *Mayne de Gastaudie*, 1512 (ch. Mourcin).
- GASTE-BLAC, c<sup>ne</sup> de la Tour-Blanche.
- GASTE-BOIS, dom. c<sup>ne</sup> de la Force. — 1724 (bail de la Force).
- GASTE-BOURSE, h. c<sup>ne</sup> d'Eyrenville (S. Post.).
- GASTE-PONT, lieu-dit, c<sup>ne</sup> de Douville (cad.).
- GASTE-SOLEIL, m. isolée, c<sup>ne</sup> de S<sup>te</sup>-Eulalie (S. Post.).

- GASTINAUX (LES), h. c<sup>ne</sup> de Saint-Martin-de-Gurçon.  
 GASTINE, h. c<sup>ne</sup> de Ponchat.  
 GASTINE (LA), c<sup>ne</sup> de Saint-Apre. — 1772 (Tenance, inv. de Montardit).  
 GASTINELIE, h. c<sup>ne</sup> de Mialet (S. Post.).  
 GASTON (LE), m. isolée, c<sup>ne</sup> de Montaut-d'Issigeac (S. Post.).  
 GASTOUZE (LA), ruiss. de la Bessède, qui se jette dans la Dordogne à Cabans.  
 GATET (FON et COMBE DE), c<sup>ne</sup> de Saint-Jean-d'Estissac.  
 GATIER, lieu-dit, c<sup>ne</sup> de Bosset. — *Grand Gatier*, 1744 (not. de B.).  
 GAU (LE), forge sur l'Auvezère, c<sup>ne</sup> de Peyzac.  
 GAUBE (LE), lieu-dit, c<sup>ne</sup> de Beynac (cad.).  
 GAUBERT, h. c<sup>ne</sup> de Campsegret.  
 GAUBERT, h. c<sup>ne</sup> de Saint-Jory-de-Chalais. — Anc. rep. noble, 1745.  
 GAUBERT, h. c<sup>ne</sup> de Tayac.  
 GAUBERT, h. c<sup>ne</sup> de Terrasson. — Anc. rep. noble avec haute justice sur quelques villages de la par. de Terrasson (Alm. de Guy. 1760).  
 GAUBERTE (LA), c<sup>ne</sup> de la Mongie-Saint-Martin. — 1675 (Acte not.).  
 GAUBERTIE (LA), h. c<sup>ne</sup> de la Mongie-Montastruc. — *Mansus nunc. de La Gaubertia*, 1452 (L. Nof. 33).  
 GAUBERTIE (LA), c<sup>ne</sup> de Saint-Martin-des-Combes. — *La Gasbertia*, 1431. — *La Gaubertia* (Liv. N.). — *La Borie*, 1738 (Acte not.).  
 Anc. rep. noble.  
 GAUBERTIE (LA), lieu-dit, c<sup>ne</sup> de Vicq. — 1697 (Rec.).  
 GAUBERTOU, lieu-dit, c<sup>ne</sup> de Paunac. — *Gobertou* (cad.).  
 GAUBESSE, lieu-dit, c<sup>ne</sup> de Saint-Sernin-de-Reillac. — *Gobesse* (A. Jud.).  
 GAUCEL (MOULIN DE), sur la Louire, c<sup>ne</sup> de Saint-Félix-de-Villadeix.  
 GAUCHER (LE), h. c<sup>ne</sup> de Bonneville.  
 GAUCHIER, h. c<sup>ne</sup> de Rampieux. — *Gaucher* (S. Post.).  
 GAUD (LE), éc. c<sup>ne</sup> d'Agonac.  
 GAUD (LE), lieu-dit, c<sup>ne</sup> de Bourgnac. — *Gaude* (cad.).  
 GAUD (LE), h. c<sup>ne</sup> de Mazeyrolles. — *Got* (A. Jud.).  
 GAUD (LE), m. isolée, c<sup>ne</sup> de Saint-Front-d'Alemps (S. Post.).  
 GAUD (MAGNE), taillis, c<sup>ne</sup> de Gaulegeac (cad.).  
 GAUDAL (PECH-), h. — Voy. PECH-GAUDAL.  
 GAUDÉ (LE), lieu-dit, c<sup>ne</sup> de Ladornac (cad.).  
 GAUDELARIAS (LA), lieu-dit, c<sup>ne</sup> de Neuvic (cad.).  
 GAUDERIE (LA), h. c<sup>ne</sup> de Notre-Dame-de-Sanillac. — Rep. noble dép. de la ville de Périgueux (Dénombr. 1684).  
 GAUDET (LES), h. c<sup>ne</sup> de Château-l'Évêque (A. Jud.).
- GAUDIE (LA), h. c<sup>ne</sup> du Bugue (S. Post.). — *E la Ri-gaudie* (Lesp. 23, cart. du Bugue)?  
 GAUDIE (LA), h. c<sup>ne</sup> de Savignac-le-Drier (S. Post.).  
 GAUDIES (LES), h. c<sup>ne</sup> d'Agonac (S. Post.).  
 GAUDIGNAC, h. c<sup>ne</sup> de Celle (S. Post.).  
 GAUDIL, h. c<sup>ne</sup> de Tocane.  
 GAUDILIE? c<sup>ne</sup> d'Eyliac. — *Hosp. de Gaudilhia*, 1365 (Homm. à Auberoche. Lesp. vol. 26). — *Gandilhe* (arch. de Pau).  
 GAUDINIE (LA), h. c<sup>ne</sup> de Celle.  
 GAUDINIE (LA), h. c<sup>ne</sup> de Ribérac (S. Post.).  
 GAUDON, m<sup>in</sup>, c<sup>ne</sup> de Saint-Pompon.  
 GAUDOT (LE), h. c<sup>ne</sup> de Sales-de-Belvez (cad.).  
 GAUDOUNEIX, h. c<sup>ne</sup> d'Angoisse (S. Post.).  
 GAUDOUNES (LES), h. c<sup>ne</sup> de Saint-Avit-Sénieur (S. Post.).  
 GAUDRA (MOULIN), c<sup>ne</sup> de Bergerac, sur le Gaudou. appart. à la ville. — 1605 (arch. de Bergerac).  
 GAUFARIAS (LAS), h. c<sup>ne</sup> de Blis-et-Born (A. Jud.).  
 GAUFFREYE (LA)? c<sup>ne</sup> de Saint-Amand-de-Vern. — *Comba voc. de la Gauffreya*, 1510 (ch. Mourcin).  
 GAUFRERIE (LA), c<sup>ne</sup> de Sainte-Alvère. — *Cumba et nemus de la Gauffreyria*, 1454 (L. Nof. 29).  
 GAUFRERIE (LA), ténem<sup>t</sup>, c<sup>ne</sup> de S<sup>t</sup>-Martin-des-Combes, 1328.  
 GAUFREYE (LA)? c<sup>ne</sup> de Saint-Laurent-des-Bâtons. — *Bourriage-de-la-Gaufreigne*, 1680 (Acte not.).  
 GAUIDIE (LA), près de Vernode? — *Nemus de la Gaudia* (Lesp. vol. 81, p. 31).  
 GAUILLASSES (LES), h. c<sup>ne</sup> de Nastringues (A. Jud.).  
 GAUILLE, pré, c<sup>ne</sup> de Siorac (A. Jud.).  
 GAUILLE (LA), pré, c<sup>ne</sup> de Cadouin (A. Jud.).  
 GAUILLE (LA), pré, c<sup>ne</sup> de Fraysse (A. Jud.).  
 GAUILLE (LA), friche, c<sup>ne</sup> de Saint-Remy (A. Jud.).  
 GAUILLE (LA), taillis, c<sup>ne</sup> de Saint-Remy (A. Jud.).  
 GAUILLE (LE MAINE DE), mét. c<sup>ne</sup> de Sainte-Alvère (A. Jud.).  
 GAUILLE (RUISSEAU DE), c<sup>ne</sup> de Maurens.  
 GAUILLES (AUX), pré, c<sup>ne</sup> de Périllac (A. Jud.).  
 GAUILLES (LES), pré, c<sup>ne</sup> de Belvez (cad.).  
 GAUILLES (LES), pré, c<sup>ne</sup> de Douzillac. — *Las Gauillas* (cad.).  
 GAUILLES (LES), pré, c<sup>ne</sup> d'Issac (cad.).  
 GAUILLES (LES), pré, c<sup>ne</sup> de Saint-Laurent-des-Hommes. — *Las Gaulias* (cad.).  
 GAUILLES (LES), pré, c<sup>ne</sup> de Saint-Médard-Mussidan. — *Las Gaulias* (cad.).  
 GAUILLES (LES), pré, c<sup>ne</sup> de Saint-Séverin-d'Estissac (cad.).  
 GAUGEAC, c<sup>ne</sup>, c<sup>ne</sup> de Montpazier. — *Sanctus Petrus de Gaviac*, 1153 (bulle d'Eugène III. Sarlat). — *Gayac* (pouillé du XIII<sup>e</sup> siècle). — *Gaugeacum*, 1317 (col-

- lation de Jean XXII). — *Gaujat*, 1555 (panc. de l'év.). — *Gaugeac* (B.). — *Gaujat* (Cass.).  
 Patron : saint Pierre-ès-Liens.  
 L'église de Gaugeac fut unie en 1317 à la collégiale de Capdrot.
- GAUJARD, h. c<sup>ne</sup> de Grives (S. Post.).  
 GAUJAT, h. c<sup>ne</sup> de Montferrand.  
 GAUJAT, h. c<sup>ne</sup> de Saint-Romain-Montpazier (S. Post.).  
 GAULANDIE (LA), h. c<sup>ne</sup> de Saint-Front-d'Alemps (S. Post.).  
 GAULASSE (LA), lieu-dit, c<sup>ne</sup> de Ladornac (cad.).  
 GAULE, anc. rep. noble, c<sup>ne</sup> de Veyrignac (Généal. de Vassal).  
 GAULEGEAC, étang le plus considérable de l'arrond. de Sarlat. — Son étendue est d'environ 40 arpents (Jouanet, *Statistique de la Dordogne*).  
 GAULEGEAC OU GAULEJAC, c<sup>ne</sup>, c<sup>on</sup> de Dome. — *Gaulegac*, 1152. — *Gaulejacum*, 1283 (ord. de Philippe le Hardi, Dome). — *Gaulciacum*, 1283 (une des limites du ressort du château de Dome, Lesp. 46). — *Gaujac*, 1555 (panc. de l'év.). — *Gaulejac*, 1640 (atlas de Blacu); 1753 (état des paroisses). — *Graulejac*, 1733 (carte de Jaillot). — *Golejac* (B.). — *Grolegeac* (Cass.).  
 Voc. Saint-Louis. — Patron : saint Léger; coll. l'évêque.  
 Rep. noble ayant haute justice sur la par. 1760 (Alm. de Guy.).
- GAULEJAC, h. c<sup>ne</sup> de Montignac (S. Post.).  
 GAULERIE (LA), lieu-dit, c<sup>ne</sup> d'Issac (cad.).  
 GAULERIE (LA), lieu, c<sup>ne</sup> de Saint-Félix-de-Mareuil. — Un ruisseau, affluent du Boulou, et sur lequel est le moulin de la Berterie, y prend sa source.  
 GAULERIES (LES), taillis, c<sup>ne</sup> de Beaurone (cad.).  
 GAULERIES (LES), h. c<sup>ne</sup> de Grignol (S. Post.).  
 GAULES (LES) OU PONT-DES-REYX, bois n<sup>o</sup> 1082, S. E. de la c<sup>ne</sup> de Maurens (A. Jud.).  
 GAULET (LE), terre, c<sup>ne</sup> du Change (A. Jud.).  
 GAULIAC, lieu, c<sup>ne</sup> de Molières.  
 GAULIAC (LE), lieu-dit, c<sup>ne</sup> de Montfaucon. — *Gaulhiac*, 1617 (Not. du Fleix).  
 GAULIAS (LAS), lieu-dit, c<sup>ne</sup> d'Anllhiac (A. Jud.).  
 GAULIAS (LAS), pré, c<sup>ne</sup> de Douville (A. Jud.).  
 GAULIAS (LAS), lieu-dit, c<sup>ne</sup> d'Hautefort (A. Jud.).  
 GAULIASSOU, taillis, c<sup>ne</sup> d'Issac (A. Jud.).  
 GAÛLIE (LA), mét. c<sup>ne</sup> de Cumont (S. Post.).  
 GAÛLIE (LA), c<sup>ne</sup> de Montmadalès. — *Terre à la Gaulhie* (ténem. du Roqual, arch. de Lenq.).  
 GAÛLIE (LA), lieu au vill. de Fenix, c<sup>ne</sup> de Saint-Germain-et-Mons.  
 GAÛLIE (LA), h. c<sup>ne</sup> de Saint-Géry.  
 Là est la source du ruiss. qui sépare les c<sup>ne</sup> de
- Saint-Géry et de Beaupouyet et se jette ensuite dans l'Ille.  
 GAULIER, lieu-dit, c<sup>ne</sup> de Cadouin (cad.).  
 GAULIER, h. c<sup>ne</sup> de Montsaguel.  
 GAULIER (LE), lieu-dit, c<sup>ne</sup> de Nanteuil-Thiviers (cad.).  
 GAULIER (LE), terre, c<sup>ne</sup> de Saint-Astier (A. Jud.).  
 GAULIER (LE), taillis, c<sup>ne</sup> de Saint-Géraud-de-Corps (A. Jud.).  
 GAULIER (LE), lieu-dit, c<sup>ne</sup> de Saint-Pardoux-la-Rivière (cad.).  
 GAULIÈRE (LA), h. c<sup>ne</sup> de Vanxains (B.).  
 GAULIES (LES), h. c<sup>ne</sup> de Ribérac (S. Post.).  
 GAUMARD, h. c<sup>ne</sup> d'Anllhiac (S. Post.). — *Les Gaumards* (Cass.).  
 GAUMARD, h. c<sup>ne</sup> de Doissac (S. Post.).  
 GAUME, éc. c<sup>ne</sup> d'Église-Neuve-d'Eyraud.  
 GAUMERIE, h. c<sup>ne</sup> de Grun (Dives). — *Gomerie* (carte de Cass.).  
 GAUMERIE, c<sup>ne</sup> de Rouillas.  
 GAUMERIE, c<sup>ne</sup> de Saint-Laurent-des-Bâtons (Acte not.).  
 GAUMES (LES), h. c<sup>ne</sup> de Saint-Mayme (A. Jud.).  
 GAUMGALIE (LA)? c<sup>ne</sup> de Saint-Astier. — *Nemus de la Gaumgalia*, 1360 (Lesp. Hommages).  
 GAUMI, h. c<sup>ne</sup> de Notre-Dame-de-Sanillac (Dives).  
 GAUMIER, réuni à FLORIMONT, c<sup>ne</sup>, c<sup>on</sup> de Dome. — *Gaumerium*, 1283 (ordonn. de Philippe le Hardi, Dome). — *Gaumiers*, 1489. — *Gounyers*, xvi<sup>e</sup> siècle (arch. de Pau, Châtel. du Périgord).  
 GAUMIÈRE (LA), taillis, c<sup>ne</sup> de Saint-Romain-Montpazier (A. Jud.).  
 GAUMIES (LES), éc. c<sup>ne</sup> de Sanillac.  
 GAUMIES (LES), bois de 32 hect. c<sup>ne</sup> de Vern (cad.).  
 GAUMINE (LA), c<sup>ne</sup> de Monsac, dépend. du ténem. de Malbrunie ou Ponchet.  
 GAUMONDIÈRES, rep. noble, c<sup>ne</sup> de Nontron.  
 GAÛNIES (LES), h. c<sup>ne</sup> d'Antone. — *Hospitium de las Gaunias alias de Fontibus*, 1365 (Lesp. vol. 34).  
 GAUNISSOUX (LES), h. c<sup>ne</sup> de Font-Galau (A. Jud.).  
 GAURE (LE), h. c<sup>ne</sup> de Neuvic.  
 GAURENNE, h. et m<sup>ie</sup>, c<sup>ne</sup> de Marquay.  
 GAURIAS (LAS), lieu-dit, c<sup>ne</sup> de Neuvic (cad.).  
 GAURY, dépend. de la c<sup>ne</sup> de Mussidan. — *Gorry* (cad.).  
 GAUSSEDAL? c<sup>ne</sup> de Sengeyrat. — Terres appelées *Gausse-dal*, 1687.  
 GAUSSELANDIE (LA), c<sup>ne</sup> de Font Galau. — Anc. rep. noble (Courc. Généal. de Vassal).  
 GAUSSEN, h. c<sup>ne</sup> de Beynac (S. Post.).  
 GAUSSEN, h. c<sup>ne</sup> de Montplaisant.  
 GAUSSEN, h. c<sup>ne</sup> de Saint-Vincent-de-Cosse (cad.).  
 GAUSSES (LES), terre, c<sup>ne</sup> de Sainte-Croix, c<sup>on</sup> de Beaumont (A. Jud.).

- GAUSSIL (LE), ruiss. c<sup>no</sup> de Borrèze; il prend sa source à Envals et se jette à Borrèze dans le ruisseau de ce nom.
- GAUSSINEL, h. c<sup>no</sup> de Gaumier. — *Le Gaussinet* (S. Post.).
- GAUTAYE (LA), lieu-dit, c<sup>no</sup> de Bourgnac (cad.).
- GAUTEREAU, h. c<sup>no</sup> de Nanteuil-Verteillac.
- GAUTEREN? c<sup>no</sup> de la Mongie-Saint-Martin. — *Bordaria Gauterenca*, 1117 (cart. de Sainte-Marie de Saintes).
- GAUTERIE (LA), h. c<sup>no</sup> de la Chapelle-Grésignac (cad.).
- GAUTERIE (LA), h. c<sup>no</sup> de Léguaillac-de-Cercle.
- GAUTERIE (LA), habit. et m<sup>in</sup>, c<sup>no</sup> de Mareuil.
- GAUTERIE (LA), h. c<sup>no</sup> de la Nouaille.
- GAUTERIE (LA), h. c<sup>no</sup> de Prats-de-Carlux. — *Mansus de la Gauteries*, 1467 (arch. de Paluel).
- GAUTERIE (LA), h. c<sup>no</sup> de Saint-Félix-de-Reillac.
- GAUTERIE (LA), h. c<sup>no</sup> de Villamblard. — *Maynam de la Gauteyra*, 1485 (Dives, II, 148). — *Gauteyrie*, 1617 (Acte not.). — *Gauteyrie*, 1620 (Not. de Villamblard). — *Gauteyrie*, 1631 (Acte not.).
- GAUTERIES (LES), bois de 40 hectares, c<sup>no</sup> de Beaurone (cad.). — *Goutieras* (cad.).
- GAUTERIES (LES), h. c<sup>no</sup> de Bruc-de-Grignol.
- GAUTERIES (LES), h. c<sup>no</sup> de Prats-de-Carlux.
- GAUTEY, h. c<sup>no</sup> de Mensignac (B.).
- GAUTEYX (LAS), h. c<sup>no</sup> d'Anlhac. — *Gaulaix* (A. Jud.).
- GAUTIER, h. c<sup>no</sup> de Belvez (S. Post.).
- GAUTIER, ruiss. c<sup>no</sup> de Faux, faisant séparation du tènement de la Genèhre de celui de Saint-Cybro (terr. de Lonq.).
- GAUTIER, h. c<sup>no</sup> de Montmarvès.
- GAUTIER, friche, c<sup>no</sup> de Montsaguel (A. Jud.).
- GAUTIER, h. c<sup>no</sup> de Sainte-Croix-de-Beaumont (S. Post.).
- GAUTIER, éc. c<sup>no</sup> de Saint-Géry.
- GAUTIER, h. c<sup>no</sup> de Saint-Pardoux-de-Belvez.
- GAUTIER (COMBE-DE-PUY-), c<sup>no</sup> de Marsac. — Voy. PUY-GAUTIER.
- GAUTIER (LE), lieu-dit, c<sup>no</sup> de Villeteureix (cad.).
- GAUTY (LA), h. c<sup>no</sup> de Varagnac.
- GAUVENTS (CARREFOUR DE), à Périgueux, du côté de Saint-Georges (Lesp. Dénom. au xiv<sup>e</sup> siècle).
- GAUVENTS (LES), lieu-dit, c<sup>no</sup> d'Eyvirat (A. Jud.).
- GAUZARD (LE), lieu-dit, c<sup>no</sup> de Doissac (cad.).
- GAVACHOUX (LES), m. isolée, c<sup>no</sup> de Montclar (S. Post.). — *Guavachoux*, 1738 (Not. de M.).
- GAVACHOUX (LES), h. c<sup>no</sup> de Sainte-Radegonde.
- GAVANE (LA PETITE-), terre, c<sup>no</sup> de Montsaguel (A. Jud.).
- GAVARDIES (LES), lieu-dit, c<sup>no</sup> de Saint-Médard-Musidan (cad.).
- GAVARROUX (LES), h. c<sup>no</sup> de Saint-Aubin-de-Lenquais.
- GAVATS (COMBE, MAISON et FONTAINE DES), c<sup>no</sup> de Cadouin (A. Jud.).
- GAVAUDUN, anc. dioc. de Périgueux, auj. du dép<sup>t</sup> de Lot-et-Garonne. — *Gavaldun* (cart. de la Sauve). — *Gavaudun*, 1160 (épitaphe de J. d'Asside, évêque de Périgueux).
- GAVELA? c<sup>no</sup> de la Mongie-Saint-Martin. — *Bordaria Gavela*, *Bordaria Gavalencia*, 1117 (cart. de Sainte-Marie de Saintes).
- Don de ce lieu au prieuré de la Mongie-Saint-Martin.
- GAVERDIER (LE), lieu-dit, c<sup>no</sup> de Berbiguières (cad.).
- GAVINIE (LA), c<sup>no</sup> de Trélassac (S. Post.).
- GAVIRAC? c<sup>no</sup> de Gardone. — *Riparia de Gavirac*, 1206 (cart. de Cadouin). — *Virac*, 1226 (*ibid.*).
- GAVISIE (LA), éc. c<sup>no</sup> de Fouleix (B.).
- GAY, c<sup>no</sup> de Rouffignac. — *Bos de Gay* (A. Jud.).
- GAY (LE), h. c<sup>no</sup> de Capdrot.
- GAY (LE), éc. c<sup>no</sup> de Razac-Eymet.
- GAY (LE), h. c<sup>no</sup> de Razac-sur-l'Ille.
- GAY (LE), éc. c<sup>no</sup> de Rouquette-d'Eymet (S. Post.).
- GAYAC, anc. fief, c<sup>no</sup> de Marsaneix (arch. de Pau).
- GAYE (LA), lieu, c<sup>no</sup> de Capdrot.
- GAYE (LA), fontaine, c<sup>no</sup> de Saint-Aubin-de-Lenquais.
- GAYE (LA), lieu, c<sup>no</sup> de Saint-Clément.
- GAYET (LA GRÈZE-DE-), lieu-dit, c<sup>no</sup> de Paunac (cad.).
- GAYETTES (LAS), lieu-dit, c<sup>no</sup> de Saint-Aquilin (cad.).
- GAYRAT (PECH-), lieu-dit, c<sup>no</sup> de Doissac (cad.).
- GAYRIGALIE (LA)? lieu-dit, c<sup>no</sup> de Saint-Astier. — *Mas de la Gayrigalie*, 1400 (Homm. Lesp.).
- GAYRILLARDE (LA), h. c<sup>no</sup> de Saint-Martial-d'Artensec.
- GAZAILLE (LA), c<sup>no</sup> de Carsac-de-Carlux, près de Saint-Rome. — Anc. rep. noble.
- GAZELLE, maison isolée, c<sup>no</sup> de Montaut (S. Post.).
- GAZY, h. c<sup>no</sup> de Coulounieix (B.).
- GENNIOT (LA), c<sup>no</sup> de Sendrieux. — 1699 (Acte not.).
- GELADE (LA), h. c<sup>no</sup> de Bergerac.
- GELADE (LA), lieu-dit, c<sup>no</sup> de Villac (cad.).
- GELADES (LES), h. c<sup>no</sup> de Connezac.
- GELADES (LES), h. c<sup>no</sup> de Ladosse (S. Post.).
- GELARIE (LA), lieu-dit, c<sup>no</sup> de Neuvic. — *Locus voc. de la Gelaria*, 1341 (Périg. M. H. 41, 5).
- GELATEN? — *El mas Gelatene*, 12.. (O. S. J. Combeyranche).
- GELIBERT, h. c<sup>no</sup> d'Allemans (B.).
- GELIE (LA), c<sup>no</sup> de Saint-Félix-de-Reillac. — *La Gelie*, 1687 (Acte not.).
- Anc. rep. noble.
- GELIME (LA), c<sup>no</sup> de la Mongie. — *Mayne de la Gelima*, 1459 (L. Nof. 44). — *La Zelima* (*ibid.*). — *La Gélivic*, 1741 (Acte not.).
- GELINERIE (LA), h. c<sup>no</sup> de Manzac (S. Post.).

- GEMAYE (LA), c<sup>re</sup>, c<sup>on</sup> de Sainte-Aulaye. — *Paroch. de la Vuiana*, 1365 (Lesp. Châtel. de Montpont). — *La Franagge archip. de Duppla* (pouillé du XIII<sup>e</sup> siècle). — *La Franayge* (panc. de l'év.). — *La Jaumarie*, XVI<sup>e</sup> siècle (paroisses de la justice de la Double, arch. de Pau). — *La Jamaye* (cad.). — *Lajenaye* (Cal. admin. de la Dordogne).  
*La Gemaye et Saint-Legis*, ou vicomté de Double, anc. rep. noble, ayant haute justice dans la Gemaye, 1760 (Alm. de Guy).  
 Patrons : saint Vivien (ms. de 1514) et saint Jean-Baptiste; coll. l'évêque.
- GEMAYE (LA), h. c<sup>on</sup> de Saint-Pardoux-la-Rivière.
- GEMAYOLLE (LA), ruiss. de la Double, qui traverse plusieurs étangs et se jette dans la Risonne en face des Farges.
- GEMEAUX (LES), li. c<sup>on</sup> de Saint-Léon-sur-l'Île (Cass.).
- GENDILHONNE (LA), pièce de terre, c<sup>on</sup> de Lenquais (cad. D. 894-904).
- GENDONIE (LA), éc. c<sup>on</sup> de Sarlat (A. Jud.).
- GENDRAU (RIOU DE), ruiss. c<sup>on</sup> de Parcoult; il afflue à la Drone (B.).
- GENÈBRE (LA), h. c<sup>on</sup> de la Cassagne (B.).
- GENÈBRE (LA), h. c<sup>on</sup> de Chassagne (B.). — *La Genebra*, 1466 (O. S. J.).
- GENÈBRE (LA), h. c<sup>on</sup> de Faux.
- GENÈBRE (LA), h. c<sup>on</sup> d'Hautefort.
- GENÈBRE (LA), h. c<sup>on</sup> de Quinsac (B.).
- GENÈBRE (LA), c<sup>on</sup> de Sargacac. — *Mans. de la Genebra*, 1265 (O. S. J.).
- GENEBRIAS, h. c<sup>on</sup> de Grignol. — *Maynam. de la Genebra*, 1457 (Dives, I).
- GENESSIE (LA), h. c<sup>on</sup> d'Archignac (B.).
- GENEST (LE), c<sup>on</sup> de Saint-Pierre-de-Cole. — *Maynam. deu Genest*, 1476 (Lesp. Brantôme).  
 Dép. de la prévôté de Puy-Chambaud.
- GENESTE (LA), c<sup>on</sup> de Mauzens. — *Mansus de la Genesta*, 1463 (arch. de la Gir. Belvez).
- GENESTE (LA), h. c<sup>on</sup> de Saint-Astier. — *La Genesta*, 1255 (Lesp. Saint-Astier).
- GENESTE (LA), c<sup>on</sup> de Saint-Laurent-du-Manoire. — *La Genesta*, 1496 (ch. Mourcin).
- GENESTE (LA), c<sup>on</sup> de Vern. — *Maynam. de las Genestas*, 1510 (ch. Mourcin, afferme de Labatut).
- GENESTET, c<sup>on</sup>, c<sup>on</sup> de la Force. — *Sanctus Jacobus de Genestet* (pouillé du XIII<sup>e</sup> siècle). — *Genestetum*, 1491. — *Sanctus Paulus de Genestet*, 1555 (panc. de l'évêché).  
 Coll. l'évêque.  
 Près de Genestet est le point culminant de la route entre Bergerac et Mussidan; altitude, 145 mètr.
- GENESTRIE (LA), h. c<sup>on</sup> de Saint-Paul-la-Roche.
- GENIHAC?, c<sup>on</sup> de Saint-Quentin. — *Mansus de Genihac*, 1304 (Périg. M. H. 1, 37) (peut-être Clissac?).
- GÉNIS, c<sup>on</sup>, c<sup>on</sup> d'Exideuil. — *Genitz*, 1362.  
 Voc. Sainte-Marie.  
 Châtellenie, autrement dite de *Moruscles* (Lesp. vol. 71); elle n'était pas de la sénéch. de Périgord.
- GENOUILLAC, vill. anc. dioc. de Périgueux, auj. dépend. du dép<sup>t</sup> du Lot. — *Monasterium Genoliacense in territorio Petrocorensi* (bréviaire de Sarlat, office de saint Sour).
- GENOUILLAC, éc. c<sup>on</sup> de Saint-Médard-de-Gurson.
- GENTE (LA), éc. c<sup>on</sup> de Beaumont (B.).
- GENTIAL, h. c<sup>on</sup> de Liorac.
- GER (LE), sect. de la c<sup>on</sup> d'Ales. — *Repaire du Gern*, 1777 (Acte not.).
- GERALDENGE? anc. forêt, c<sup>on</sup> de Sainte-Aulaye. — *Sylva Geraldenge apud Campum S. Martinum* (cart. de la Sauve).
- GERARDENE? c<sup>on</sup> de Monbos. — *Mansus Gerardene*, 1273 (ms. de Wolf.).
- GÉRARDIE (LA), h. c<sup>on</sup> des Lèches (A. Jud.).
- GERAUDIE (LA), h. c<sup>on</sup> de Génis (S. Post.).
- GERAUDIE (LA), c<sup>on</sup> de Vern. — *Maynam. de la Geraudia*, 1510 (ch. Mourcin).
- GÉRAUX (LES), h. c<sup>on</sup> de Siorac-Ribérac (B.).
- GERBAUDIE (LA), m. isolée, c<sup>on</sup> de Naillac (S. Post.).
- GERBAUDIE (LA), h. c<sup>on</sup> de Valeuil (B.).
- GERIAC, h. c<sup>on</sup> de Ladosse (S. Post.).
- GERIAS (LE), h. c<sup>on</sup> de Connezac.
- GERIE (LA), lieu-dit, c<sup>on</sup> de Cercle (cad.).
- GERIE (LA), h. c<sup>on</sup> de la Chapelle-Montabourlet.
- GERMANDIAS (LAS), lieu-dit, c<sup>on</sup> de Saint-Jean-d'Estissac (Acte not.).
- GERMANIE (LA), c<sup>on</sup> de Creysse. — *Mansus de la Germania*, 1450 (L. Noir, 94).
- GERMANIE (LA)? c<sup>on</sup> de Sagelat. — *Tenementum de Germanias*, 1672 (Homm. à Belvez).
- GERMANIE (LA)? c<sup>on</sup> de Saint-Félix-de-Villadeix. — *Lieu de la Germinia*, 1472 (Rec.).
- GERMANIE (LA), h. c<sup>on</sup> de Saint-Just-et-Chapdeuil.
- GERMANIE (LA), anc. fief, châtel. d'Ans, c<sup>on</sup> de Sainte-Orse (arch. de Pau).
- GERMANIE (LA), c<sup>on</sup> de Thiviers. — *Hospitium de Germania*, 1483 (Généal. de Rastignac).  
 Anc. rep. noble.
- GERMILLAC, h. c<sup>on</sup> de Montaut-Issigeac (R.).
- GÉRONIE (LA), éc. près de Terrasson. — Ce nom rappelle celui de l'anc. abbaye, *Monasterium Sancti Suri vocabulo Geredia*, 940 (ch. de Bernard, comte de Périg.).
- GERBINE, m. isolée, c<sup>on</sup> de Saint-Sulpice-d'Eymet (S. Post.).

- GEYRAC? anc. par. c<sup>ns</sup> de Montpont. — *Eccl. de Geyrac*, archipr. de Duppla (pouillé du XIII<sup>e</sup> siècle). — *Villa de Sancto Bartholomeo de Geyrans en Périgord*, 1318 (rôles gascons). — *Beyrac*, 1555 (église portée comme inconnue, panc. de l'évêché, archipr. de la Double).
- Geyrac ou Geyrans paraît avoir été anciennement joint au nom de Saint-Barthélemy avant celui de Belle-Garde que cette petite ville porte aujourd'hui.
- GEYRAUDIE (LA), h. c<sup>ns</sup> de Sarlande (Acte not.).
- GEYRAUDS (LES), lieu-dit, c<sup>ns</sup> de Chancelade (A. Jud.).
- GEYRIAS, h. c<sup>ns</sup> de Beausart (B.).
- GEYRIE (LA), lieu-dit, c<sup>ns</sup> de Bourgnac (cad.).
- GEYRIE (LA), lieu-dit, c<sup>ns</sup> de Sourzac (cad.).
- GIAUX, dom. c<sup>ns</sup> de Saint-Remy (A. Jud.).
- GIBARDEL, lieu-dit, c<sup>ns</sup> de la Villedieu (cad.).
- GIBIAS, dom. c<sup>ns</sup> de Trélassac. — 1450 (ch. Mourcin).
- GIBLONDE, h. c<sup>ns</sup> de Terrasson (A. Jud.).
- GIBOULIE (LA), h. c<sup>ns</sup> de Coulaures (A. Jud.).
- GICOUX (LES), h. c<sup>ns</sup> de Font-Gauffier (B.).
- GICQUET, anc. hief, c<sup>ns</sup> de Sarrazac (ch. Mourcin).
- GIGAL (LE), taillis, c<sup>ns</sup> de Beynac (cad.).
- GIGONDI, h. c<sup>ns</sup> de Montignac-sur-Vézère (B.).
- GILANDIEIX (LES), h. c<sup>ns</sup> de Coursac (B.).
- GILARDIE (LA), h. c<sup>ns</sup> de la Boissière-d'Ans.
- GILARDIE (LA), sect. de la c<sup>ns</sup> de Brouchaud (cad.).
- GILARDIE (LA), h. c<sup>ns</sup> de Chalais (B.).
- GILARDIE (LA), h. c<sup>ns</sup> de Coursac. — *Les Gilardies* (B.).
- GILARDIE (LA), éc. c<sup>ns</sup> de Sainte-Aulaye.
- GILARDIE (LA), éc. c<sup>ns</sup> de Saint-Sulpice-de-Romagnac (B.).
- GILARDIE (LA), éc. c<sup>ns</sup> de Vanxains.
- GILBERT, h. c<sup>ns</sup> de Trélassac, 1450. — *Maynam. de Gilbert* (Périg. M. H. 13).
- GILETS (LES), mét. c<sup>ns</sup> de Bergerac.
- GILETS (LES), h. c<sup>ns</sup> de Saint-Vincent-Jalmoutier (B.).
- GILOU ou GILLOU (PLANT DE), taillis, c<sup>ns</sup> de la Force (A. Jud.).
- GILOU, h. c<sup>ns</sup> de Javerlhac (B.).
- GILOU, terre, c<sup>ns</sup> de Saint-Avit-Rivière (A. Jud.).
- GIMEL, h. c<sup>ns</sup> de Saint-Léon-sur-l'Île — *Mans. de Gamel, in par. Sancti Leonis*, 1279 (ch. d'Hélie de Talleyr.). — *Les Gémeaux* (Cass.).
- GINDONIE (LA), éc. et m<sup>ns</sup>, c<sup>ns</sup> d'Alas (A. Jud.).
- GINESTE (LA), dom. c<sup>ns</sup> de Saint-Cyprien.
- GINIE (LA), h. c<sup>ns</sup> de Saint-Hilaire-d'Estissac. — 1652 (Acte not.).
- GINONIE (LA), h. c<sup>ns</sup> de Lempzours (S. Post.).
- GIPPOUX (LES), h. c<sup>ns</sup> d'Ales-de-Cadouin (S. Post.).
- GIPPOUX (LES), h. c<sup>ns</sup> d'Eyzerat.
- GIRAGNE (LA), dom. c<sup>ns</sup> de la Canéda (A. Jud.).
- GIRAL (LE), h. c<sup>ns</sup> d'Ales-de-Cadouin (S. Post.).
- GIRANDOUX (LES), dom. c<sup>ns</sup> de la Linde (A. Jud.).
- GIRANGUE? porte au château de Sainte-Alvère. — *Porta Giranga*, 1455 (L. Noir).
- GIRARDES (LES), h. c<sup>ns</sup> de Brassac (B.).
- GIRARDIE (LA), c<sup>ns</sup> de Pizou. — *Mayn. Girardia*, 1272 (don d'Archimbaud III, Lesp.).
- GIRARDIE (LA), c<sup>ns</sup> de Saint-Aquilin. — *Maynam. de la Girardia*, 1510 (ch. Mourcin).
- GIRARDIE (LA)? c<sup>ns</sup> de Sargeac. — *Fasio de la Girardia*, 1304 (O. S. J.).
- GIRAUDIE (LA), h. c<sup>ns</sup> d'Angoisse.
- GIRAUDIE (LA), h. c<sup>ns</sup> de Chantérac, 1538. — *Girauldie* (partage de J. de la Cropte, Lesp. 60).
- GIRAUDIE (LA), h. c<sup>ns</sup> de Creyssensac (A. Jud.).
- GIRAUDIE (LA), c<sup>ns</sup> d'Issac. — *La Giroudie*, 1603 (Acte not.).
- GIRAUDIE (LA), c<sup>ns</sup> de Monesterol. — *La Giraudia*, 1335 (Lesp. vol. 79).
- GIRAUDIE (LA), c<sup>ns</sup> de Saint-Médard-de-Mussidan. — *Maynamentum de la Giraudia*, 1308 (Périg. M. H. 41, 1).
- GIRAUDIE (LA), lieu, c<sup>ns</sup> de Segonzac.
- GIRAUDIE (LA), h. c<sup>ns</sup> de Vern. — *Mayn. de la Giraudia*, 1460 (L. Nof. 79).
- GIRAUDIE (LA), anc. dioc. archipr. de Pillac, auj. du dép<sup>t</sup> de la Charente. — *Eccl. de Giraudia* (pouillé du XIII<sup>e</sup> siècle).
- GIRAUDOUX (LES), bois, c<sup>ns</sup> d'Agonac. — *Nemus voc. de Giraudou*, 1338 (Périg. M. H. 41, 4).
- GIRAUDOUX (LES), h. c<sup>ns</sup> de Saint-Michel-de-Montaigne.
- GIRONDE, éc. c<sup>ns</sup> de Champsevinel, près de Borie-Petit. — *Boria apelada de Girounda*, 1205 (cart. de Chancelade). — *Gironda*, 1211 (*ibid.*).
- GIRONDEAU, h. c<sup>ns</sup> de Légouillac-de-Lauche (Cass.).
- GIRONIE (LA), dom. c<sup>ns</sup> de Pomport.
- GIROU, h. c<sup>ns</sup> d'Anesse (B.).
- GIROU, h. c<sup>ns</sup> de Siorac-Ribérac (B.).
- GIROUX (LES), h. c<sup>ns</sup> de Saint-Avit-Sénieur. — 1711 (Rec.).
- GIROUX (LES), h. c<sup>ns</sup> de Sarliac (B.).
- GIRVARIE (LA), éc. c<sup>ns</sup> de Plazac.
- GISSONIE (LA), lieu-dit, c<sup>ns</sup> de Sireuil (cad.).
- GISTONIE (LA), c<sup>ns</sup> de Sagelat. — *Masus de la Justonia*, 1462 (Philipparie). — *Gistonomie*, 1477. Anc. rep. noble.
- GIT (LE), h. c<sup>ns</sup> d'Azerat (A. Jud.).
- GIVERZAC, h. c<sup>ns</sup> de Dome (B.).
- GIVERZAC, lieu, c<sup>ns</sup> de Mauzens.
- GIVERZAC, h. c<sup>ns</sup> de Rouffignac-Montignac. — *Givarzacum*, 1341 (Lesp.). — *Castrum de Javersaco*, 1370

- (Lesp. Limeuil, Homm.). — *Gyversac* (lettres de Henri IV).
- GIVERZAC, lieu, c<sup>ns</sup> de Saint-Aigne (terr. de Lenq.).
- GLANDAL (LA), lieu-dit, c<sup>ns</sup> de Lenquais (cad.). — *Aglandal*, 1760 (Acte not.). — Auj. *les Oliviers*.
- GLANDE (LA), m. isolée, c<sup>ns</sup> d'Eyrenville (S. Post.).
- GLANDIE (LA), m. isolée, c<sup>ns</sup> de Millac-Nontron.
- GLANE, h. c<sup>ns</sup> de Coulaures. — *Glana*, 1471 (ch. Mourcin).
- Anc. rep. noble.
- GLAUTERIE (LA), h. c<sup>ns</sup> de Château-l'Évêque. — *La Glosterie*, 1725 (Acte not.).
- GLEIZEDAL, vill. c<sup>ns</sup> de Nojals. — *Priorat. Alsona, dioc. Sarlat.*? (cart. de Chancelade). — *Cure d'Als*, 1556 (bénéf. de l'év. de Sarlat). — *Gleize d'Als*, 1679 (carte du Périg. par Samson).
- GLÉNON, h. c<sup>ns</sup> de Léguillac-de-Lauche. — *Mas de Glanon*, 1514 (inv. du Puy-Saint-Astier).
- GLÉNON, c<sup>ns</sup> de Ribérac. — *Territorium de Glenonio*, 1090 (cart. de la Sauve).
- GLEYZE-ROUTE, c<sup>ns</sup> de Nojals. — Emplacement d'une anc. chapelle.
- GLISSAC, h. c<sup>ns</sup> de Dome (B.).
- GO (LE), c<sup>ns</sup> de Condat-sur-Vézère. — *Territor. del Guo*, 1521 (O. S. J. Condat).
- GO (LE), gué, c<sup>ns</sup> de Grignol. — *Lo Go de la Rossa*, 1485 (Dives, II, 143).
- GO (LE), gué, c<sup>ns</sup> de Neuvic. — *El Go de Planeza*, 1471 (Dives, I, 67).
- GO (LE), h. c<sup>ns</sup> de Saint-Pompon. — *Le Guo*, 1744 (terr. de Saint-Pompon).
- GOAUDIE (LA), arrond. de Ribérac, près de la Drone. — *Nemus de la Gaudia*, 1266 (Lesp. 79, Malayoles).
- GO-DE-ROUMAGIERAS, c<sup>ns</sup> de Saint-Martin-l'Astier (cad.).
- GODOFFRE (CHÂTEAU DE), un des châteaux qui entouraient Périgueux, au sud de la cité. — *Castrum Gotherfredi*. — *Château des Thermes* (Antiq. de Vésone).  
Construit jadis sur l'emplacement des thermes romains, il est auj. détruit.
- GOFFONIE (LA), c<sup>ns</sup> de Saint-Antoine-de-Breuil. — 1614 (terr. de Montravel).
- GOGABAUD (SAINT-LAURENT-DE-), anc. par. c<sup>ns</sup> de Condat (B.). — *Guot Guabaud*, 1671 (rôle pour la taille).
- GOINAUD, h. c<sup>ns</sup> de Saint-Paul-la-Roche (A. Jud.).
- GOINE, h. c<sup>ns</sup> de la Feuillade (B.).
- GOIRANDIE (LA), h. c<sup>ns</sup> de Badefol-d'Ans (A. Jud.).
- GOLCE, h. c<sup>ns</sup> de Pontchat.
- GOLMESIE (LA)? c<sup>ns</sup> de Chatres? — *Bordaria de la Golmesia*, 1130 (Lesp. 33, Chatres).
- GOLSARIE (LA), h. c<sup>ns</sup> d'Eyliac.
- GOLSE? c<sup>ns</sup> de Villablard. — *Maynam. de la Golsa*, 1471 (Dives, I, 72).
- GONAGUET? c<sup>ns</sup> de la Chapelle-Gonaguet. — *Bordaria deux Cortils sive d'Agonaguet*, 1252 (O. S. J.).  
Dép. de la comm<sup>ns</sup> d'Andrivaux.
- GONDAT, h. c<sup>ns</sup> de Saint-Estèphe-Nontron (S. Post.).
- GONDAUD, c<sup>ns</sup> de Bassillac. — Anc. rep. noble.
- GONDE (LA), h. c<sup>ns</sup> de Blis-et-Born (B.).
- GONDIE (LA), h. c<sup>ns</sup> de Saint-Martial-d'Albarède (A. Jud.).
- GONGAUDIE (LA), anc. fief, c<sup>ns</sup> de Saint-Astier (arch. de Pau).
- GONIE (LA)? ruiss. c<sup>ns</sup> de la Mongie. — *Rivus de Gonua*, 1460 (L. Nof. 16).
- GONISSON, h. c<sup>ns</sup> de Villefranche-de-Belvez (B.).
- GONTERIE (LA), c<sup>ns</sup> de Boulouneix. — Chapelle sous le nom de *Sainte-Marie*.  
Anc. rep. noble, sur un pic isolé.
- GONTERIE (LA), c<sup>ns</sup> de Grignol. — *Boria de las Gonteyrias*, 1481 (Dives, 87). — *Repaire nommé las Gonterias ou la Borie de Bellet*, 1664 (Lesp. 51).
- GONTERIE (LA), h. c<sup>ns</sup> de Léguillac-de-Cercle (S. Post.).
- GONTERIE (LA), h. c<sup>ns</sup> de Peyzac (S. Post.).
- GONTERIE (LA), c<sup>ns</sup> de Saint-Mayme-de-Péreyrol. — *Repayrium de la Gonteyria*, 1455 (ch. Mourcin).
- GONTERIE (LA), h. c<sup>ns</sup> de Saint-Sulpice-de-Marcueil (S. Post.).
- GONTOLMIE (LA)? c<sup>ns</sup> du Coux. — *Mansus de la Gontolmia*, 1467 (arch. de la Gir. Lancepleine).
- GORGE-D'ENFER, grotte, c<sup>ns</sup> de Tayac, sur la rive droite de la Vézère, en face du vill. des Eyzies. — Station de l'âge préhistorique, dont les instruments en bois de renne, non barbelés, paraissent se rapporter à la même période que ceux trouvés au Cros-Magnon (Reliquiæ Aquitanicæ, 97, planche B, 13).
- GORRE (LE), ruiss. affl. de l'Ille, c<sup>ns</sup> de Montpont; il sépare, en cet endroit, le dép<sup>t</sup> de la Dordogne d'avec celui de la Gironde.
- GORSADE (LE)? c<sup>ns</sup> de Brassac. — *El mas de la Gorsade*, XIII<sup>e</sup> siècle (Rentes dues au seig<sup>r</sup> de Taillefer, donat. à l'abb. de Ligueux). — *Ligorse* (B.).
- GORSE, h. c<sup>ns</sup> de Sainte-Croix-Beaumont (A. Jud.). — *Gorse* (S. Post.).
- GORSE (LA), h. c<sup>ns</sup> de Cénac (B.).
- GORSE (LA), sect. de la c<sup>ns</sup> de Marquay. — *Gorsse* (cad.).
- GORSE (LA), h. c<sup>ns</sup> de Pazayac. — *Mans. de la Gorssa*, 1529 (fabr. de Pazayac).
- GORSE (LA), h. c<sup>ns</sup> de Sainte-Eulalie, c<sup>ns</sup> d'Eymet.
- GORSE (LA), c<sup>ns</sup> de Tocane. — *Tenentia de la Gorsa*, 1330 (Périg. M. H. 41, 4).
- GORSE (LA), c<sup>ns</sup> de Vélines. — Anc. maison noble 1682 (Acte not.).

GORSE (LA), sect. de la c<sup>ne</sup> de Villamblard (cad.). — *La Guorce*, 1633 (Acte not.).  
 GORSE (LA), h. c<sup>ne</sup> de Villars. — *La Gorse* (B.).  
 GORSE (LA), c<sup>ne</sup> de Vitrac. — *Mansus de la Gorssa*, 1475 (O. S. J.).  
 GORSES (LES), lieu-dit, c<sup>ne</sup> de Varennes (cad. 187, 188).  
 GORSEVAL, sect. de la c<sup>ne</sup> de Limeuil (cad.). — *En Gorsabal, Gorsabau*, 1450 (L. Nof. 121).  
 GOSSARD? c<sup>ne</sup> de Campagne. — *Maynam. de Gossard*, 1471 (arch. de la Gir. Bigaroque).  
 GOT (CAP DU), lieu-dit, c<sup>ne</sup> de Carsac-Sarlat (A. Jud.).  
 GOT (GARENNE DU), futaie à Corbiac, c<sup>ne</sup> de Bergerac (A. Jud.).  
 GOT (LE), bois, c<sup>ne</sup> de la Chapelle-Gonaguet. — *La Gruaude* (A. Jud.).  
 GOT (LE), h. c<sup>ne</sup> de Lusignac (cad.).  
 GOT (LE) ou GO, lieu, c<sup>ne</sup> de Marquay.  
 GOT (LE), h. c<sup>ne</sup> de Mazeyrolles (B.).  
 GOT (PRÉ DU), taillis, c<sup>ne</sup> de Bouillac (A. Jud.).  
 GOT (PRÉ DU), pré, c<sup>ne</sup> de Sourzac (cad.).  
 GOT (TERME DU), lieu-dit, c<sup>ne</sup> de Festalens (cad.).  
 GOT-DU-LOUP (LE) et LE PETIT-GOT, lieu-dit, c<sup>ne</sup> de Saint-Louis (cad.).  
 GOTHE (LA), c<sup>ne</sup> de Nontron (S. Post.).  
 GOUDAL, h. c<sup>ne</sup> de Beynac.  
 GOUDAL, h. c<sup>ne</sup> de Lavaur (B.).  
 GOUDARAUX (LES) ou COUDERT-HAUT, terre, c<sup>ne</sup> de Cadouin.  
 GOUDAUD, h. c<sup>ne</sup> de Bassillac.  
 GOUDEIX (LES), h. c<sup>ne</sup> de Saint-Germain-de-Salembre (B.).  
 GOUDÉLIE (LA), h. c<sup>ne</sup> de Saint-Pompon.  
 GOUDÉLIE (LA), lieu-dit, c<sup>ne</sup> de Tursac (cad.).  
 GOUDOU, c<sup>ne</sup> d'Alas-de-Berbiguières. — *Godo*, 1449 (Lesp. 46, Cadouin).  
 Anc. rep. noble, avec haute justice sur quelques maisons dans Alas. — 1760 (Alm. de Guy.).  
 GOUDOU, lieu-dit, c<sup>ne</sup> de Tursac (cad.).  
 GOUDOULIE (LA), h. c<sup>ne</sup> de Campagnac-lez-Quercy (B.).  
 GOUDOUNEIX (LE), h. c<sup>ne</sup> d'Angoisse (B.).  
 GOUDOUNESCHE (LA GRANDE et LA PETITE), h. c<sup>ne</sup> de Mandacou.  
 GOUDOUR, h. c<sup>ne</sup> de Condat-sur-Vézère (cad.). — *Mansus del Goudour*, 1528 (O. S. J. Condat).  
 GOUDOUR, h. c<sup>ne</sup> de Sarlande (B.).  
 GOUDOUX, c<sup>ne</sup> de Trélissac.  
 GOUFFAL, h. c<sup>ne</sup> de Plazac (B.).  
 GOUFFAL, h. c<sup>ne</sup> de Saint-André-Alas (B.).  
 GOUGE (LE), h. c<sup>ne</sup> de Veyrines, c<sup>ne</sup> de Dome (B.).  
 GOULLAC, h. c<sup>ne</sup> de Saint-Julien-de-Lampon (S. Post.). — *Gouliac* (Acte not.).

GOUILLE (LA), taillis, c<sup>ne</sup> de Saint-Géraud-de-Corps (A. Jud.).  
 GOUINE, h. c<sup>ne</sup> de Bergerac. — *Gouyne*, 1670 (Not. de Bergerac).  
 GOUINE (LA), ruiss. qui passe à Genestet et se jette dans la Dordogne en face de Saint-Nazaire.  
 GOUINIE (HAUTE et BASSE), h. c<sup>ne</sup> de Bourdeilles.  
 GOUISSIE (LA), éc. c<sup>ne</sup> de Montignac-sur-Vézère.  
 GOUJATOU, mét. c<sup>ne</sup> de Coursac. — 1735 (Acte not.).  
 GOUJOLA (LE), h. c<sup>ne</sup> de Naussanes (B.).  
 GOULANDIE (LA), c<sup>ne</sup> de Chantérac. — *La Gollandye*, 1514 (inv. du Puy-Saint-Astier).  
 GOULANDIE (LA), lieu-dit, c<sup>ne</sup> de la Chapelle-Faucher.  
 GOULANDIE (LA), h. c<sup>ne</sup> de Saint-Front-d'Alemps.  
 GOULEIX, taillis, c<sup>ne</sup> de Grignol (A. Jud.).  
 GOULET (LE), terre, c<sup>ne</sup> du Change (A. Jud.).  
 GOULET D'URVAL (LE) ou DE MILHAC, c<sup>ne</sup> de Mauzac; confronte au chât. de Millac (terr. 1666, arch. de la Gir.). — *Locus Goulet de Urval*, 1463 (arch. de la Gir. Bigaroque).  
 GOULFEYRI, sect. de la c<sup>ne</sup> de Paunac (cad.).  
 GOULHA (LA)? c<sup>ne</sup> de Grignol. — *Pecia terræ voc. la Goulha*, 1490 (Dives, II, 85).  
 GOULIÈRES, h. c<sup>ne</sup> de Vanxains (B.).  
 GOULPAT, h. c<sup>ne</sup> de Capdrot (cad.).  
 GOUARDIÈRE, m. isolée, c<sup>ne</sup> de Nontron (S. Post.).  
 GOUENTE ou FON-MORTE, terre, c<sup>ne</sup> de Sainte-Foy-de-Longa (A. Jud.).  
 GOUMOURE, sect. de la c<sup>ne</sup> de Sourzac (cad.).  
 GOUNEAU, h. c<sup>ne</sup> de la Force (S. Post.).  
 GOUNEAUX (LES), h. c<sup>ne</sup> de Saint-Léon-sur-l'Îlle.  
 GOUNEAUX (LES), h. c<sup>ne</sup> de Saint-Vincent-de-Connezac (R.).  
 GOUNETAS (LAS), lieu-dit, c<sup>ne</sup> de Saint-Laurent-des-Hommes (cad.).  
 GOUNIS (LES), h. c<sup>ne</sup> de Mensignac (B.).  
 GOUNISSOUX, h. c<sup>ne</sup> d'Ajat-Thenon.  
 GOUNISSOUX (LES), h. c<sup>ne</sup> d'Ajat (A. Jud.).  
 GOUNOU, éc. c<sup>ne</sup> de Villefranche-de-Belvez (B.).  
 GOUR (LE), bois de 52 hect. c<sup>ne</sup> de Beaurone (cad.).  
 GOUR (LE), bois, c<sup>ne</sup> de Blis-et-Born (A. Jud.).  
 GOUR (LE), pré, c<sup>ne</sup> de Saint-Cyprien (cad.).  
 GOURBEILLERAS, m. isolée, c<sup>ne</sup> de Nontron (S. Post.).  
 GOURD (LE), h. c<sup>ne</sup> de Beaugard (Cass.).  
 GOURD (LE), c<sup>ne</sup> de Pazayac (B.).  
 GOUR-DE-L'ARCHE (LE), mét. c<sup>ne</sup> de Périgueux. — *Lo Gore de l'Archa*, 1409 (L. Noir de Périg.).  
 GOURDIS, h. c<sup>ne</sup> de Beaurone-Neuvic (B.).  
 GOURDON (GRAND et PETIT), c<sup>ne</sup> de Mont-Caret (S. Post.).  
 GOURDONIE (LA), h. c<sup>ne</sup> de Campagnac-lez-Quercy (B.). — *Gourdounie* (terr. de Saint-Pompon).  
 GOURDONIE (LA), h. c<sup>ne</sup> d'Eyvirac. — Anc. rep. noble.



- GOURDOUX, c<sup>ne</sup> de Brantôme (S. Post.).  
 GOURDOUX (LES), c<sup>ne</sup> de Peyrignac.  
 GOURDOUX (LES), lieu-dit, c<sup>ne</sup> de Trélissac.  
 GOUR-DU-GRAND-CHEMIN (LE), bois, c<sup>ne</sup> de Fosse-Magne (A. Jud.).  
 GOURGEON (LE), ruiss. qui se jette dans l'Elle à Villac.  
 GOURGOUSSON, h. c<sup>ne</sup> de Saint-Avit-Sénieur (S. Post.).  
 GOURGUE, lieu-dit, c<sup>ne</sup> de Saint-Front-de-Pradoux (cad.).  
 GOURGUE, h. c<sup>ne</sup> de Saint-Vivien-Bonneville.  
 GOURGUE (LA), c<sup>ne</sup> de Saint-Aubin. — Ténement (terr. de Lenq.).  
 GOURGUE-DE-PEYROL (LA), gouffre dans la Dordogne, près du port de Lenquais.  
 GOURGUEIL (LA FON-DE-), c<sup>ne</sup> de la Linde (A. Jud.).  
 GOURICHOU, h. c<sup>ne</sup> de Saint-Martin-de-Ribérac (B.).  
 GOURIE (LA), éc. c<sup>ne</sup> de la Tour-Blanche.  
 GOURJOU, éc. c<sup>ne</sup> d'Agonac (B.).  
 GOURVERIE (LA), éc. c<sup>ne</sup> de Saint-Geniès (B.).  
 GOURSAC, h. c<sup>ne</sup> de Bersac-Beauregard. — *Eccles. de Gornhac archip. de Exidolio?* (pouillé du XIII<sup>e</sup> siècle).  
 GOURSAC, h. c<sup>ne</sup> de Montignac-sur-Vézère (B.).  
 GOURSAC, h. c<sup>ne</sup> de Sainte-Orse (A. Jud.).  
 GOURSAC, h. c<sup>ne</sup> de Tourtoyrac (S. Post.).  
 GOURSOLAS, h. c<sup>ne</sup> de Saint-Jory-de-Chalais (B.).  
 GOUSA ? c<sup>ne</sup> de Saint-Martial-de-Drone. — *Nemora de Gousa*, 1457 (Périg. M. H. 41, 7).  
 GOUSO ? c<sup>ne</sup> de Chalagnac. — *Nemus voc. de Gouso*, 1470 (Liv. Nof. 89).  
 GOUSSINOUX (LES), h. c<sup>ne</sup> d'Ajat (A. Jud.).  
 GOUTE-BLAVE, h. c<sup>ne</sup> du Change (A. Jud.).  
 GOUTE-NÈGRE, h. c<sup>ne</sup> du Bugue. — *Gota-Negra*, 1454 (L. Nof. 125).  
 GOUTE-RINE ? c<sup>ne</sup> de Mont-Caret. — *Al rio gota rina, gota rino*, XIII<sup>e</sup> siècle (terr. de Mont-Caret).  
 GOUTEYREN (LE MAS-), h. c<sup>ne</sup> de Saint-Jean-d'Estissac. — *La Goteyria*, 1342 (Périg. M. H. 41, 5). — *La Gouteyria*, 1471 (Dives, I, 68).  
 GOUTOULET (LE), h. c<sup>ne</sup> de Naillac.  
 GOUTS, réuni à ROSSIGNOL, c<sup>ne</sup>, c<sup>ne</sup> de Verteillac. — *Guz*, 5<sup>e</sup> siècle (cart. de Saint-Cybard). — *Goz*, 1100 (arch. de Saint-Astier, Bonzac). — *Gus* (pouillé du XIII<sup>e</sup> siècle). — *Gots*, 1365 (châtell. du Périgord). — *Guotz*, 1380 (P. V. M.). — *Gotz*, 1555 (panc. de Pév.). — *Gour*, XVI<sup>e</sup> siècle (arch. de Pau, Châtell. du Périg.). — *Goust*, 1732 (état des paroisses).  
 Voc. Saint-Étienne.  
 Gouts était le siège d'un archipr. qui est nommé *archiprêtre de Bost* dans un pouillé du XIV<sup>e</sup> s<sup>e</sup> (Lesp.).  
 GOUTTES (LES), ruiss. qui se jette dans le Moiron aux Grands-Briands.  
 GOUVRA, h. c<sup>ne</sup> de Tourtoyrac.  
 GOUYAS (HAUT et BAS), h. c<sup>ne</sup> de Montagnier.
- GOUYAT, éc. c<sup>ne</sup> de Brassac (B.).  
 GOUYAT, bois, c<sup>ne</sup> de Marsaneix (A. Jud.).  
 GOUYAT, éc. c<sup>ne</sup> de Ponchat.  
 GOUYET, h. c<sup>ne</sup> de Saint-Michel-de-Double (B.).  
 GOUYOU, h. c<sup>ne</sup> de Fontaine (cad.).  
 GOUYOU, h. c<sup>ne</sup> de Soulaures (S. Post.).  
 GOUSSIE (LA), h. c<sup>ne</sup> de Montignac-sur-Vézère (B.).  
 GOUZE ? c<sup>ne</sup> de Montagnier. — *Vilatq. et Podium de Gouze*, 1496 (Périg. M. H. 41, n<sup>o</sup> 1).  
 GOUZOT, c<sup>ne</sup> d'Urvil (S. Post.).  
 GOUZOU (LE), ruiss. qui se jette dans la Dordogne à Cénac.  
 GOUZOU (LE), ruiss. qui passe à Saint-Aubin-de-Lenquais et se jette dans la Cone (terr. de Lenq.).  
 GOYRANDIE (LA), h. c<sup>ne</sup> de Badefol-d'Ans. — 1774 (Acte not.).  
 GOYAS, c<sup>ne</sup> de Brassac. — *Tenance de Goyas*, autrement *Bouygas*, 1772 (inv. de Montardit).  
 GOYAS, fle. c<sup>ne</sup> de Saint-Médard-de-Drone. — *Insula voc. de Goyas*, 1270 (Lesp. 81).  
 GOYAS, h. c<sup>ne</sup> de Vélignes. — 1530 (terr. de Montravet).  
 GRABOLLE (LA), h. c<sup>ne</sup> d'Issac.  
 GRACERIE, éc. c<sup>ne</sup> de Salon (A. Jud.).  
 GRAFAR, bois, c<sup>ne</sup> d'Eyliac (A. Jud.).  
 GRAFET (LE), h. c<sup>ne</sup> de Terrasson (cad.).  
 GRAFEUIL, h. c<sup>ne</sup> de Mialet (S. Post.).  
 GRAFEUIL, h. c<sup>ne</sup> de Saint-Amand-de-Belvez (B.).  
 GRAFEULLADES (LES), m. isolée, c<sup>ne</sup> de Saint-Saud (S. Post.).  
 GRALAUX (LES), h. c<sup>ne</sup> de Saint-André-de-Double.  
 GRAMBAUDIE, h. c<sup>ne</sup> de Peyzac-Montignac (B.).  
 GRAMENSAC, h. c<sup>ne</sup> de Gaugeac (S. Post.). — Anc. rep. noble.  
 GRAMONT, h. et m<sup>ur</sup> sur un tertre très-élevé, c<sup>ne</sup> d'Eyrenville.  
 GRAMONT, font. c<sup>ne</sup> d'Issigeac. — *Fons voc. de Granmon*, 1465 (coll. de Lenq.).  
 GRAND-CASTANG, c<sup>ne</sup>, c<sup>ne</sup> de Sainte-Alvère. — *Locus de Grandi Castanho*, 1244 (Lesp.). — *Grand Castang* (pouillé du XIII<sup>e</sup> siècle). — *Grandis Castanea*, 1365 (Lesp. Châtell. du Périg.). — *Commanderie du grand Chastaigner* (comm<sup>unes</sup> de Saint-Antoine en Guyenne; Bibl. Imp.).  
 Voc. Saint-Clou.  
 GRANDFON, h. c<sup>ne</sup> de Montfaucon. — 1621 (Not. du Fleix).  
 GRAND-FONT, h. c<sup>ne</sup> de Saint-Jean-d'Eyraud, à la source d'un affluent de l'Eyraud.  
 GRAND-FONT, lieu-dit, c<sup>ne</sup> de Saint-Laurent-sur-Manoire (A. Jud.).  
 GRANDIE (LA), h. c<sup>ne</sup> de Bars (A. Jud.).  
 GRANDVAL, mét. c<sup>ne</sup> de Bergerac.

- GRAND-VAL (LA), forêt qui s'étendait sur les c<sup>tes</sup> de Rouffignac, Bars et Fosse-Magne. — *Forest de Grant Val*, 1397 (Lesp. Montignac).  
Contenance d'environ 200 hectares.
- GRAND-VAL (LA), h. c<sup>te</sup> de Tursac.
- GRANGE-DE-JARRIC (LA), éc. c<sup>te</sup> de Château-l'Évêque (B.).
- GRANGE-DES-BEDOTS (LA), éc. c<sup>te</sup> de Château-l'Évêque (B.).
- GRANGE-DU-BOST, éc. c<sup>te</sup> de Montagnier (B.).
- GRANGE-DU-MONGE (LA), éc. c<sup>te</sup> de Sainte-Croix.
- GRANGE-DU-PRÊTRE (LA), mét. c<sup>te</sup> de Bergerac.
- GRANGE-JULIANE (LA), sect. de la c<sup>te</sup> d'Agonac (cad.).
- GRANGES (LES), mét. auj. détruite, c<sup>te</sup> de Lenquais. — *Vill. des Granges*, 1730 (Acte not.).
- GRANGES (LES), hauteur dans l'arrond. de Nontron. — Son sommet forme un des points limites du département (Jouannet, *Stat. de l'arrond. de Nontron*).
- GRANGES (LES), h. c<sup>te</sup> de Sainte-Aulaye (B.).
- GRANGES (LES), h. c<sup>te</sup> de Saint-Seurin-de-Prats (B.).
- GRANGES (LES), h. c<sup>te</sup> de Valeuil (S. Post.). — Anc. rep. noble.
- GRANGES (LES), h. c<sup>te</sup> de Villefranche-de-Belvez (B.).
- GRANGES-D'ANS, c<sup>te</sup>, c<sup>te</sup> d'Hautefort. — *Eccl. in honore S<sup>i</sup> Martini, qua voc. A Grangias*, 1025 (Lesp. Tourtoyrac). — *Præpositura de Grangis*, 1120 (Lesp. 27, Tour.). — *Grangias* (pouillé du XIII<sup>e</sup> s<sup>e</sup>). — *Eccl. de Grangis*, 1382 (P. V. M.).  
Voc. Saint-Martin. — Prieuré avec titre de prévôté, à la collation de l'abbé de Tourtoyrac.
- GRANIE (LA), c<sup>te</sup> de Coly. — *Mansus de la Grana*, 1460 (O. S. J.).
- GRANIE (LA), éc. c<sup>te</sup> de Douchapt.
- GRANIE (LA)? lieu-dit, c<sup>te</sup> de Grignol. — *Las Granas*, 1457 (Dives, 8<sup>e</sup> D.).
- GRANIE (LA), c<sup>te</sup> de Sargeac. — *Garriga de la Grania*, 1318 (O. S. J.).
- GRANO-DE-DIVES (Lo), terre, c<sup>te</sup> de Manzac. — 1526 (Dives).
- GRANOLIEYRAS (LAS), c<sup>te</sup> de Saint-Laurent-des-Bâtons. — *M. de las Granolheyras*, 1450 (L. Nof. 77).
- GRANOS (LOS)? c<sup>te</sup> de Saint-Cyprien. — *A los Granos*, 1462 (Philipparie).
- GRAPAL? c<sup>te</sup> de Mauzac. — *Combe de Grupal*, 1463 (terr. de Mauzac).
- GRAS (LE), place de Périgueux, improprement nommé *du Greffe*; cimetière de Saint-Front jusqu'à l'année 1584. — *Sobre Lastaigia deu Gras*, XIII<sup>e</sup> siècle (reg. de la Charité).
- GRASSAYAL, h. c<sup>te</sup> de Saint-Front-d'Alemps (B.).
- GRASSEL (LE), h. c<sup>te</sup> de Thenac (S. Post.).
- GRASSIO, h. c<sup>te</sup> de Vanxains (B.).
- GRATADE (LA), h. c<sup>te</sup> de Fraysse (S. Post.).
- GRATADE (LA), éc. c<sup>te</sup> de Mayac (A. Jud.).
- GRATADE (LA), lieu-dit, c<sup>te</sup> de la Villedieu (cad.).
- GRATE-CAP, section de la c<sup>te</sup> de Saint-Amand-de-Belvez.
- GRATE-CHABRE, taillis, c<sup>te</sup> de Saint-Aignan-d'Hautefort (A. Jud.).
- GRATE-CHAT, éc. c<sup>te</sup> de Beuregard-Terrasson (cad.).
- GRATE-CHAT, lieu-dit, c<sup>te</sup> de Gouts (cad.).
- GRATE-COMBE, c<sup>te</sup> de Saint-Cyprien. — *En Grate Cumba*, 1462 (arch. de la Gir. Saint-Cyprien).
- GRATE-CÔTE, h. c<sup>te</sup> de Saint-Jean-d'Estissac (S. Post.). — *La Beylie*, autrement *Grate Coste*, 1673 (Acte not.).
- GRATE-GALINE, h. c<sup>te</sup> de Saint-Julien-Carlux. — *Mansus de Grata Gualina*, 1429 (arch. de Fénélon).
- GRATE-LÈBRE, lieu-dit, c<sup>te</sup> de Terrasson (cad.).
- GRATE-LOUP, c<sup>te</sup> du Bugue. — *Podium de Gratu Lop*, 1460 (L. Nof. 22).
- GRATE-LOUP, habit. c<sup>te</sup> de Creysse.
- GRATE-LOUP, m<sup>in</sup>, c<sup>te</sup> de Falguyrat (S. Post.).
- GRATE-LOUP, m<sup>in</sup>, c<sup>te</sup> de Mandacou (S. Post.).
- GRATE-LOUP, c<sup>te</sup> de Saint-Sauveur. — *Territ. voc. d' Ostra Lop*, 1460 (L. Noir, 40).
- GRATE-LOUVE, bois de châtaigniers, c<sup>te</sup> de la Boissière-d'Ans (A. Jud.).
- GRATE-LOUVE, h. c<sup>te</sup> de Sainte-Marie-de-Frugie (B.).
- GRATE-PERDRIX, éc. c<sup>te</sup> de Castelnaud (cad.).
- GRATE-RANE, c<sup>te</sup> de Sainte-Alvère, près de Rata-Volp. — *Terra voc. de Grata-Rana*, 1465 (Liv. N.).
- GRATE-SAUME, lieu-dit, c<sup>te</sup> de la Cassagne (cad.).
- GRATIOUNIE (LA), h. c<sup>te</sup> de Bosset. — *La Grassiounc*, 1744 (Not. de Berg.). — *La Gratiatione* (Cass.).
- GRATISOUNIE (LA)? h. — *La Grasisounia*, 1203 (Rentes dues au seig<sup>r</sup> de Cozens).
- GRATUSSE (LA), rapide très-dangereux, dans la Dordogne, entre la Linde et Couze.
- GRAULE (LA), c<sup>te</sup> de Belvez. — *Podium de la Graula*, 1465 (Philipparie).
- GRAULE (LA), mét. c<sup>te</sup> de Lenquais.
- GRAULE (LA), h. c<sup>te</sup> de Mandacou (B.).
- GRAULE (LE), ruiss. de la Double, qui prend sa source dans la c<sup>te</sup> de Saint-André, près du vill. des Graloux, traverse les c<sup>tes</sup> de Saint-Étienne et de Saint-Michel et se jette dans l'Ille près de Gamanson.
- GRAULE (PORT DE), anc. port sur l'Ille, à Périgueux.
- GRAULET, h. c<sup>te</sup> de Fraysse. — *Maynamentum de Graulet*, 1488 (O. S. J.).
- GRAULET (LA), éc. c<sup>te</sup> de Bergerac.
- GRAULET (LA), h. c<sup>te</sup> de Mandacou. — 1675 (Acte not.).
- GRAULET (LA), lieu, c<sup>te</sup> de Rouffignac.
- GRAULET (LA), h. c<sup>te</sup> de Saint-Aubin-de-Lenquais.

- GRAULET (LA), c<sup>ne</sup> de Sainte-Eulalie-d'Eymet. — 1739 (Acte not.).
- GRAULET (LA), friche, c<sup>ne</sup> de Villeteureix (cad.).
- GRAULET (LE), lieu entre Périgueux et Agonac. — *Al loc de la Graulet*, 1322 (limite de la juridiction de Périgueux du côté d'Agonac).
- GRAULGES (LES). — *Monasterium de Grangis, archip. de Maiolio* (pouillé du XIII<sup>e</sup> siècle). — *Grangii*, 1382 (P. V. M.). — *Croix des Goulges*, près le bourg des Granges, 1551 (Pau. La Roche-Beauc.). — *Sanctus Projectus de Granges, archip. de V. Marolio*, 1555 (panc. de l'év.). — *Les Grauzes*, 1740 (Alm. de Guy.).
- Anc. rep. noble, ayant haute justice sur la paroisse.
- GRAULIER, anc. maison noble dans le bourg d'Agonac.
- GRAULIER (LE), sect. de la c<sup>ne</sup> de Lesparon (cad.).
- GRAULIOT, lieu-dit, c<sup>ne</sup> de la Mongie-Montastruc (A. Jud.).
- GRAULISSAC, h. c<sup>ne</sup> de Lunas (A. Jud.).
- GRAUSSE (LA), lieu-dit, c<sup>ne</sup> de Badefol-la-Linde (cad.).
- GRAUSSE (LA), h. c<sup>ne</sup> de Bouteille. — *Mansus voc. la Graussa*, 1466 (O. S. J.).
- GRAUSSES (LES), lieu-dit, c<sup>ne</sup> de Saint-Avit-Sénieur (cad.).
- GRAVALIE (LA)? c<sup>ne</sup> de Grun. — *La Gravalia*, 1475 (Dives, I, 134).
- GRAVAT, h. c<sup>ne</sup> de Saint-Médard-de-Gurson (A. Jud.).
- GRAVE (HAUTE-), h. c<sup>ne</sup> de Mauzac. — Autrement *la Peyre*, 1721 (terr. de Millac).
- GRAVE (LA), c<sup>ne</sup> du COUX. — *Mansus de la Grava*, 1423 (arch. de la Gir. Bigaroque).
- GRAVE (LA), h. c<sup>ne</sup> de Grignol. — *Maynam. de la Gravas*, 1490 (Dives, II, 45).
- GRAVELLE (LA), h. c<sup>ne</sup> d'Anesse (B.).
- GRAVETTE (LA), ruiss. qui se dirige de Sarlat par la vallée de Vitrac et se jette dans la Dordogne devant Dome (B.).
- GRAVIÈRES (LES), quartier de la ville de Périgueux. — *Las Gravieras*, 1450 (Lesp.).
- GRAVIERS (LES), c<sup>ne</sup> de Saint-Astier. — *Las Graverias*, 1276 (chap. de Saint-Astier, Chron. du Périg. 4).
- GRAVILLAC, h. c<sup>ne</sup> de Prigonrieu. — 1677 (Not. de Bergerac).
- GRAVOUSE (LA), lieu-dit, c<sup>ne</sup> de Bergerac, s'étendant entre Valette et l'Ormière. — *Pas de Glaniac*, joignant le cimetière appelé *de Sainte-Clémence*, 1680 (not. de Bergerac). — *Pas de Glanias*, autrement *la Gravouse*, 1743 (Acte not.).
- Recluses de la Gravouse, 1776 (Acte not.).
- GRÉGES (LES), dom. c<sup>ne</sup> de Saint-Jean-d'Ataux. — *Maynam. de Gregias*, 1452 (bail, Lesp. 95).
- GREGORIE (LA)? c<sup>ne</sup> de Périgueux. — *La Gregoria: Greguoria; las Gregorias*, 1360 (ch. Mourcin).  
Joignant le chemin de Boulazac vers *Pratum Novum* (Lesp. Dénomin. au XIV<sup>e</sup> siècle).
- GREGUYROUX (LES), dom. c<sup>ne</sup> de Menesplet (A. Jud.).
- GREIL, lieu, c<sup>ne</sup> de Larzac.
- GREIL (COSTE DE), taillis, c<sup>ne</sup> de la Mongie-Montastruc (A. Jud.).
- GREIL (LE), h. c<sup>ne</sup> de Dome (B.).
- GREILLE (LA), lieu-dit, c<sup>ne</sup> de Saint-Félix. — 1640 (Acte not.).
- GREILS (LES), lieu, c<sup>ne</sup> de Saint-Martin-des-Combes.
- GRELAU, c<sup>ne</sup> de Calviac. — *Mansus de Grelau*, 1479 (arch. de Paluel).
- GRELAU, m<sup>in</sup>, c<sup>ne</sup> de Saint-Martin-des-Combes. — *Lo Moli Grelau*, 1300 (Périg. M. H. 41, 4).
- GRELERIE (LA), h. c<sup>ne</sup> de Sengeyrac. — *La Grolarje*, 1685 (Acte not.).
- GRELETINERIE (LA), lieu, c<sup>ne</sup> de Manaurie.
- GRELIER (LE), h. c<sup>ne</sup> de Saint-Cirq.
- GRELIÈRE (LA), h. c<sup>ne</sup> d'Angoisse (S. Post.).
- GRELIÈRE (LA)? anc. rep. noble relevant de l'évêché d'Angoulême. — *La Greliera*, 1243 (Homm. Lesp. vol. 78).
- GRELIÈRE (LA), c<sup>ne</sup> de Mauzac. — *Mayne de Grelaria*, autrement *de Baucous*, 1463 (terr. de Mauzac).
- GRELIÈRE (LA), m. isolée, c<sup>ne</sup> de Millac-Nontron (S. Post.).
- GRELIÈRE (LA), c<sup>ne</sup> de Saint-Amand-de-Villadeix. — *Tenentia de la Grelicyra*, 1510 (ch. Mourcin).
- GRELIÈRE (LA), c<sup>ne</sup> de Saint-Cyprien. — *Burrium de la Grelaria*, *confrontans cum la Tor grossa dicti loci*, 1462 (Philipparie, Rec. de Virazel).
- GRELIÈRE (LA), h. c<sup>ne</sup> de Soudat (B.).
- GRELIÈRE (LA), h. c<sup>ne</sup> de Vallercuil. — *Maynam. de la Grelaria*, 1337 (Périg. M. H. 41, 4).
- GRELIÈRE (PEYRE), lieu-dit, c<sup>ne</sup> de Cherveix (cad.).
- GRELIÈRES (LES), h. dans la forêt de Paussac. — *Les Greshères*, 1603 (Acte not.).
- GRELIERS (LES), c<sup>ne</sup> de la Linde. — *Les Poutal*, 1706 (Lesp. arpent. de Pressignac).
- GREMIE (LA), lieu-dit, c<sup>ne</sup> de Mouleydier (cad.).
- GRENERIE (LA), h. c<sup>ne</sup> de Verteillac. — Anc. rep. noble.
- GRENIE (LA), c<sup>ne</sup> de Gaulegeac. — *Mansus voc. de la Grenia*, 1464 (O. S. J. Condat).
- GRENIE (LA), lieu-dit, c<sup>ne</sup> d'Issac (cad.).
- GRENIE (LA), h. c<sup>ne</sup> de Saint-Jory-de-Chalais (B.).
- GRENIE (LA), c<sup>ne</sup> de Saint-Pardoux-de-Drone. — *Mé-tairie de la Grenie*, 1522 (Lesp. 52, Généal. Mellet).
- GRENIE (LA), h. c<sup>ne</sup> de Thiviers.
- GRESSACHE? c<sup>ne</sup> de Puyguillem. — *Mansus de Gressache*, 1273 (Ms. de Wolf.).

GREZ (LES), lieu, c<sup>ne</sup> de Larzac.  
 GREZAL (LA), m<sup>in</sup> et clos, c<sup>ne</sup> de Monsac (terr. de Lenquais).  
 GREZAL (LE), h. c<sup>ne</sup> de Carsac-Sarlat (S. Post.).  
 GREZALOU (AL), dép. du Ger, c<sup>ne</sup> d'Ales (état de 1777).  
 GREZAS (LAS), h. c<sup>ne</sup> de Sainte-Eulalie-Hautefort (S. Post.).  
 GREZAUDIE (LA), h. c<sup>ne</sup> d'ajat-de-Thenon (S. Post.).  
 GREZAUX (LES), h. c<sup>ne</sup> de Saint-Étienne-de-Puy-Corbier (S. Post.).  
 GRÈZE (CHAMP DE), n<sup>o</sup> 405 A, c<sup>ne</sup> de Sainte-Sabine (A. Jud.).  
 GRÈZE (LA), h. c<sup>ne</sup> d'Azerat (A. Jud.). — *La Gresca*, 1455 (Lesp. 95, chap. de Saint-Front).  
 GRÈZE (LA), lieu, c<sup>ne</sup> de Cussac.  
 GRÈZE (LA), lieu, c<sup>ne</sup> de Daglan.  
 GRÈZE (LA), h. c<sup>ne</sup> d'Eyrenville, c<sup>ne</sup> d'Issigeac.  
 GRÈZE (LA), h. c<sup>ne</sup> de la Feuillade (S. Post.).  
 GRÈZE (LA), h. c<sup>ne</sup> de Marquay (S. Post.).  
 GRÈZE (LA), c<sup>ne</sup> d'Orliac. — *Mansus de la Gresca*, 1467 (arch. de la Gir. Belvez).  
 GRÈZE (LA), h. sect. de la c<sup>ne</sup> de Paunat (cad.). — *Greze de Gayet* (A. Jud.).  
 GRÈZE (LA), lieu, c<sup>ne</sup> de Proissans.  
 GRÈZE (LA), h. c<sup>ne</sup> de Saint-Astier (A. Jud.).  
 GRÈZE (LA), lieu-dit, c<sup>ne</sup> de Saint-Aubin-de-Lenquais, 1744 (Acte not.). — *Grèzes* (A. Jud.).  
 GRÈZE (LA), h. c<sup>ne</sup> de Saint-Crépin-de-Richemont.  
 GRÈZE (LA), c<sup>ne</sup> de Saint-Lazare.  
 GRÈZE (LA), h. c<sup>ne</sup> de Saint-Martial-de-Nabirac (S. Post.).  
 GRÈZE (LA), lieu, c<sup>ne</sup> de Saint-Quentin-et-Marcillac.  
 GRÈZE (LA), m. isolée, c<sup>ne</sup> de Salignac (S. Post.).  
 GRÈZE (LA), lieu près de la ville de Sarlat et du Breuil.  
 GRÈZE (PRÉ DE LA), pâtis, c<sup>ne</sup> de Rampieux (A. Jud.).  
 GRÈZE-DE-L'AGE, lieu-dit, c<sup>ne</sup> de Ladornac (cad.).  
 GREZEL, lieu, c<sup>ne</sup> de Borréze.  
 GREZEL, terre, c<sup>ne</sup> de Naussanes (A. Jud.).  
 GREZEL (LE) ou LES GRÈZES, lieu-dit, c<sup>ne</sup> de Cousse (cad.).  
 GREZELIE (LA), h. c<sup>ne</sup> de Marquay (S. Post.).  
 GREZELLE, c<sup>ne</sup> de Saint-Cybranet (S. Post.).  
 GREZELLES (LES), lieu, c<sup>ne</sup> de la Chapelle-Castelnau.  
 Après est une anc. chapelle dite la Magdeleine.  
 GREZELOU, terre, c<sup>ne</sup> de Saint-Martial, c<sup>ne</sup> de Dome (A. Jud.).  
 GREZELOUS (LES), lieu, c<sup>ne</sup> de Sainte-Orse.  
 GREZELOUS (LES), lieu, c<sup>ne</sup> de Trélissac (B.).  
 GRÈZERIE (LA), h. c<sup>ne</sup> d'Anesse (S. Post.).  
 GRÈZERIE (LA), h. c<sup>ne</sup> de Léguillac-de-Lauche. — *La Grezeria*, 1263 (Périg. M. H., 41, 3).  
 GRÈZES, c<sup>ne</sup>, c<sup>ne</sup> de Terrasson. — *Sanctus Petrus de*

*Gresas*, x<sup>e</sup> siècle (Lesp. 35, cart. de Terrasson). — *Grezas* (pouillé du xiii<sup>e</sup> siècle).  
 Voc. Saint-Pierre. — Patron : saint Jean-Baptiste; coll. l'évêque.  
 GRÈZES (COMBE, CAMP DES), lieu-dit, c<sup>ne</sup> de Saint-Romain-Montpazier (A. Jud.).  
 GRÈZES (HAUTES ET BASSES), c<sup>ne</sup> de Marnac.  
 GRÈZES (HAUTES ET BASSES), c<sup>ne</sup> de Vic.  
 GRÈZES (LES), lieu, c<sup>ne</sup> d'Ales.  
 GRÈZES (LES), lieu, c<sup>ne</sup> d'Audrix.  
 GRÈZES (LES), terre et vigne, c<sup>ne</sup> de Bourdeilles (A. Jud.).  
 GRÈZES (LES), lieu-dit, c<sup>ne</sup> de Cantillac (cad.).  
 GRÈZES (LES), lieu-dit, c<sup>ne</sup> de la Cassagne (cad.).  
 GRÈZES (LES), h. c<sup>ne</sup> de Cercle (S. Post.).  
 GRÈZES (LES), h. c<sup>ne</sup> de Chancelade.  
 GRÈZES (LES), lieu-dit, c<sup>ne</sup> de Cours-de-Piles (A. Jud.).  
 GRÈZES (LES), lieu-dit, c<sup>ne</sup> de Faux. — *Les Grèzes-Badoux*, 1771 (Arpentement de la seig<sup>rie</sup> de Faux). — *Tenement de Peuch de Grezes* (*ibid.*).  
 GRÈZES (LES), lieu, c<sup>ne</sup> de Florimont.  
 GRÈZES (LES), terre, c<sup>ne</sup> de la Linde (A. Jud.).  
 GRÈZES (LES), c<sup>ne</sup> de Manzac (A. Jud.).  
 GRÈZES (LES), bois, c<sup>ne</sup> de Monsac.  
 GRÈZES (LES), terre, c<sup>ne</sup> de Négrondes (A. Jud.).  
 GRÈZES (LES), lieu-dit, c<sup>ne</sup> de Queyssac (cad.).  
 GRÈZES (LES), h. c<sup>ne</sup> de Saint-Aubin-de-Nabirat (S. Post.).  
 GRÈZES (LES), h. c<sup>ne</sup> de Saint-Chamassy.  
 GRÈZES (LES), h. c<sup>ne</sup> de Sainte-Foy-de-Longa (S. Post.).  
 GRÈZES (LES), lieu-dit, c<sup>ne</sup> de Saint-Pardoux-la-Rivière. — *Las Grezas* (cad.).  
 GRÈZES (LES), lieu, c<sup>ne</sup> de Siorac. — Anc. rep. noble.  
 GRÈZES (LES), lieu-dit, c<sup>ne</sup> de Tanniès (cad.).  
 GRÈZES (LES), lieu, c<sup>ne</sup> d'Urval.  
 GRÈZES (LES), lieu-dit, c<sup>ne</sup> de Villetoueix (cad.).  
 GRÈZES (ROUGES-), h. c<sup>ne</sup> de Vert-de-Biron (S. Post.).  
 GREZIGNAC, h. c<sup>ne</sup> de Cherval. — *Castrum de Greziniaco*, 1243 (Lesp. 78). — *Grizinhac, Grezinhac*, xvi<sup>e</sup> siècle (Pau, Châtell.). — *Greziñiac*, 1740 (Acte not.).  
 Anc. rep. noble relevant de l'évêché d'Angoulême et ayant au xvi<sup>e</sup> siècle haute justice sur la Chapelle-Grezignac, Cumont, Cherval (arch. de Pau, Pairoisses du Périgord).  
 Il ne reste plus qu'une motte de terre en forme de cône tronqué, ayant 350 pieds de circonférence et 90 de hauteur, mesurée obliquement, et qui est placée sur une terrasse élevée, également en terre, et de forme ovale (Antiq. de Vésone, I, 197).  
 GREZIGNAC, anc. rep. noble, c<sup>ne</sup> de Saint-Jean-d'Estissac. — *Greziñat*, 1730 (Acte not.).

GREZIGNAC, h. c<sup>ne</sup> de Sarliac. — Anc. rep. noble.  
 GREZILLE (LA), lieu-dit, c<sup>ne</sup> de Boulouneix (cad.).  
 GREZILLE (LA), h. c<sup>ne</sup> de Saint-Angel.  
 GREZILLES (LES), lieu-dit, c<sup>ne</sup> de Saint-Front-de-Champniers (cad.).  
 GREZILLOU, h. c<sup>ne</sup> de Cherval (S. Post.).  
 GRÉZOL (TERME DE), taillis de chênes, c<sup>ne</sup> de Bouillac (A. Jud.).  
 GREZOTTE (A LA), c<sup>ne</sup> de Montagnac-la-Crempse. — 1666 (Acte not.).  
 GREZOTTE (LA), h. c<sup>ne</sup> de Manzac.  
 GREZOTTE (LA), lieu, c<sup>ne</sup> de Saint-Aubin-de-Lenquais (terr. de Lenquais).  
 GREZOU (LE), taillis, c<sup>ne</sup> de Faurilles (A. Jud.).  
 GREZOU (LE), friche, c<sup>ne</sup> de Trémolac (A. Jud.).  
 GRIBAUDIE (LA)? c<sup>ne</sup> de Saint-Michel-de-Villadoix. — *Maynam. de la Gribaudia*, 1315 (ch. Mourcin).  
 GRIFFEUIL (LE), h. c<sup>ne</sup> de Saint-Crépin-d'Auberoche.  
 GRIFFONIE (LA), h. c<sup>ne</sup> de Peyzac (S. Post.).  
 GRIFFOUIL, h. c<sup>ne</sup> de la Canéda. — *Griffolium*, 1491 (O. S. J. la Canéda).  
 Anc. rep. noble.  
 GRIFFOUIL, h. c<sup>ne</sup> de Saint-Sernin-de-l'Erm (B.).  
 GRIFFOUIL, h. c<sup>ne</sup> de la Valade (S. Post.). — Autrement *Darde*, 1760 (Acte not.).  
 GRIFFOUIL (LE), lieu-dit, c<sup>ne</sup> de Cadouin (cad.).  
 GRIFFOUILLE (LE), h. c<sup>ne</sup> de Paumat (A. Jud.).  
 GRIFFOUILLÈRES, lieu-dit, c<sup>ne</sup> de Carlux (cad.).  
 GRIFFOUILLE, h. c<sup>ne</sup> de Cours. — *Griffouillie*, 1739 (Not. de Bergerac).  
 GRIFFOULLIÈRES, lieu-dit, c<sup>ne</sup> de Faux. — *Les Griffoullières*, 1776 (Acte not. F.).  
 GRIFFOULLIÈRES, lieu-dit, c<sup>ne</sup> de Loubéjac (cad.).  
 GRIFFOUR, éc. c<sup>ne</sup> d'Agonac (B.).  
 GRIFFOILLADES (LES), lieu-dit, c<sup>ne</sup> de Saint-Germain-et-Mons (A. Jud.).  
 GRIGNE, h. c<sup>ne</sup> de Thonac.  
 GRIGNOL, c<sup>ne</sup>, c<sup>on</sup> de Saint-Astier. — *Granol*, 1072 (cart. d'Uzerche, 528). — *Grainol*, 1099. — *Granolium*, 1135 (Généal. de Tall.). — *Granolh* (Sirvente de B. de Born). — *Granolium*, 1245 (cart. de Chancelade). — *Graynol*, 1287 (Généal. de Tall.). — *Greniols*, *Graynald*, 1310. — *Grenhoix*, 1404 (Lesp. Grignol). — *Grignaux*, *Granhous*, 1450. — *Graignolium*, 1483 (Dives, G.). — *Granolium*, 1487 (Dives). — *Grignoulx*, *Grouignoulx*, 1503 (Lesp. vol. 34). — *Grinioulx*, 1675 (Acte not.). — *Grignols* (Cal. admin. de la Dordogne). — En patois *Grogrou* (Dives).

Ce nom sert à désigner plusieurs localités voisines :

1° Le bourg de Bruc, sur la rive droite du Vern, et qui est réuni à Grignol, se nomme auj. *Bruc-*

*de-Grignol*, et son église, dédiée à saint Front, est devenue l'église paroissiale de la commune; le bourg de Grignol, qui est sur la rive gauche, avait deux chapelles : Sainte-Foi, *Ecclesia Sanctæ Fidis de Granholio*, 1481 (Dives, I, 15), et Notre-Dame-de-la-Croix, *Capella Beatæ Mariæ de Granholio* (Dives, I, 88). Toutes les deux n'existent plus.

2° L'ancien château de Grignol porte dans le pays le nom de *Gri-Neuf* (*Gnou, gnol*, en patois, signifiant nouveau), et dans les anciens actes, celui de *Castrum Novum de Granholio*, 1278 (Lesp. Généal. de Tall.) : aussi est-ce par une ancienne altération que depuis l'on a écrit *Grignols*. Le château neuf, auj. en ruines, est placé à l'extrémité d'un coteau qui se prolonge le long de la vallée du Vern, de l'E. à l'O., et finit en ce lieu comme un promontoire escarpé de trois côtés, au-dessus du bourg. Cet emplacement est très-allongé; la partie la plus basse de l'enceinte formait une cour, égale en largeur aux deux extrémités, d'une longueur de 150 m. elle était entourée de murs et de tours, restes de ces logis nobles qui, dans les actes anciens, sont énoncés comme étant *in Castro de Granholio*. Elle était séparée du bâtiment du château par une coupure; après le château, de forme triangulaire, qui présentait son angle au coteau, sont deux coupures de 6 mètres de largeur, entaillées dans le roc, qui défendaient la fortification contre les attaques de ce même côté, le seul accessible.

C'est là le Grignol du moyen âge, apanage d'une branche des comtes de Périgord et siège d'une châtellenie qui, au xiv<sup>e</sup> siècle, se composait de dix paroisses : Bourrou, Bruc, Grun, Jaure, Manzac, Neuvic, Saint-Léon, Saint-Paul-de-Serre, Valeureuil et Villambard.

3° A la distance de 2 kilomètres, un lieu porte le nom de *Gri-Vieux*. — *Chastel Vieilh*, 1258 (arch. de Saint-Astier, Homm.). — *Castrum vetus de Granholio*, 1271 (*ibid.* Lesp. 34). — *Château-Vieux*, xvii<sup>e</sup> siècle. — A partir de la porte du château Neuf, on suit à gauche un petit chemin qui conduit à Pontou et à Soutena. A la sortie de ce dernier hameau, on aperçoit, sur le prolongement de cette magnifique rampe qui descend au vallon du Vern, un immense ouvrage en terre. Dans une étendue d'environ 600 mètres, à distance égale et du sommet du coteau et de sa base, trois fortes mottes arrondies en forme de cônes tronqués, et se suivant l'une après l'autre dans la direction S. N. de la pente, surgissent au milieu d'un champ de vignes. Égalité environ dans les dimensions des mottes, dans la largeur du fossé de séparation entre cha-

cune; égalité de hauteur aussi, car l'élévation de chacune est tellement en plan avec la déclivité du terrain, que, comme on l'a fort bien fait observer (Antiq. de Vésone, II, 650), une ligne droite inclinée, allant du sommet de la première motte au sommet de la troisième, serait tangente au sommet de la deuxième. Il n'y a aucun mur, aucun amas de pierres. Les fossés n'existent qu'entre les mottes, et peut-être en a-t-il toujours été ainsi, parce que l'ouvrage ayant été construit dans une partie de la rampe qui, dans cet endroit, fait une étroite saillie et est resserrée entre le petit vallon qui remonte à Soutena et celui qui va à Puy-la-Garde, les côtés latéraux se trouvaient être en escarpement.

A quelque distance au-dessus de la plus haute motte on trouve, en remontant le coteau, une tour en pierre, de moyen appareil, ayant 6 mètres carrés; peut-être est-ce là un dernier débris du *Castrum Vetus* du moyen âge. Quoique ce nom s'applique aux mottes, il paraît difficile de considérer comme château un ouvrage qui n'a de rapport avec aucun des lieux de défense connus élevés dans les Gaules, soit à l'époque de la conquête, soit avant et depuis le x<sup>e</sup> siècle. Il est plutôt à croire que ce qui porte le nom de Château-Vieux de Grignol est un monument qui aurait été consacré à la mémoire d'un antique combat: ce seraient alors des mottes funéraires, des tombelles, et non des mottes féodales.

GRILHIE (A LA) OU COMBE DE GUGNIAC, c<sup>ne</sup> de Saint-Avit-Sénieur. — 1676 (Acte not.).

GRILLAUDS (LES), dom. c<sup>ne</sup> de Montpont (A. Jud.).

GRIMARD, h. c<sup>ne</sup> de Montazeau (S. Post.).

GRIMARD OU RABARD, m<sup>in</sup>, c<sup>ne</sup> de Saint-Félix-de-Villedaix. — 1760 (Acte not.).

GRIMARDÈNE? c<sup>ne</sup> de Limeuil. — Anc. rep. noble.

GRIMARDET (LE), h. c<sup>ne</sup> de Saint-Pompon (terr. de Saint-Pompon). — *Grimardès* (B.).

GRIMARDIE (LA), c<sup>ne</sup> de Maurens, 1724.

GRIMARDIE (LA), c<sup>ne</sup> de la Mongie. — *Mansus de la Grimardia*, 1460 (L. Nof. 37).

GRIMARDIE (LA), h. c<sup>ne</sup> de Sireuil. — 1603 (Acte not.).

GRIMARDIE (LA), taillis, c<sup>ne</sup> de Vern (cad.).

GRIMAS, h. c<sup>ne</sup> de Saint-Marcel. — 1730 (Acte not.).

GRIMAUD (GRAND ET PETIT), h. c<sup>ne</sup> de Vanxains (S. Post.).

GRIMAUDIE (LA), h. c<sup>ne</sup> de Bars.

GRIMAUDOU, h. c<sup>ne</sup> de Sales-de-Belvez (S. Post.).

GRIMOARD, c<sup>ne</sup> de Neuvic. — *Grymoard*, 1523 (Dives, N.). — *La Tour de Grimoire* (B.).

Anc. rep. noble près du ruisseau du Biac. — Tour carrée démolie en 1808.

GRIMOARDIE (LA), dom. c<sup>ne</sup> de Montagnac-la-Crempse. — *Maynam. de la Grimoardia*, 1471 (Dives, I, 63).

Dordogne.

GRIMOARDIE (LA), dom. c<sup>ne</sup> de Neuvic. — *Boaria voc. de la Grimoardia*, 1481 (Dives, I, 150).

GRIMORIE (LA), lieu-dit et m<sup>in</sup>, c<sup>ne</sup> de Saint-Martin-des-Combes. — *Moulin Grimauren*, 1343 (Reconn. 1299, Lesp.).

GRIVES, c<sup>ne</sup>, c<sup>ne</sup> de Belvez. — *Grivas* (pouillé du XIII<sup>e</sup> siècle).

GROCAURE? — *Goremauro*, 1199 (lettres d'Aliénor à l'abb. de Cadouin). — *Capella, Heremitis de Grocmauro* (Lesp. vol. 37).

Maison conventuelle dép. de l'abb. de Cadouin.

GROFOLIÈRES (LES), lieu-dit, c<sup>ne</sup> de Terrasson (cad.).

GROGEAS, h. c<sup>ne</sup> de Sarlat (A. Jud.).

GROLHIER, h. c<sup>ne</sup> de Saint-Martial-de-Valette (S. Post.).

GROSEL (LE), taillis de chênes, c<sup>ne</sup> de Saint-Jory-las-Bloux (A. Jud.).

GROSELAUD, h. c<sup>ne</sup> de Saint-Michel-de-Double.

GROTTE DU SERPENT, c<sup>ne</sup> de Saint-Avit-Sénieur, près du roc de la Justice. — Tradition locale sur ce lieu.

GROUFFAUD (LE), h. c<sup>ne</sup> de Gageac (S. Post.).

GROUL (LE), éc. c<sup>ne</sup> de Plazac.

GROULET, c<sup>ne</sup> de Rouffignac. — *Locus de Groulet*, 1474 (ch. Mourcin).

GROULHIER, un des étangs les plus considérables de l'arrond. de Nontron; il couvre une étendue de plus de 80 arpents, entre les bois de Puy-Rocher et le gué du Bost. — On y remarque une chaussée que l'on suit de chaque côté de l'étang, et que l'on aperçoit aussi sous les eaux quand elles sont basses.

GROULHIER (VILLE-), h. c<sup>ne</sup> de Coursac, en patois *las Groulieras, lo vilò Grouliero*. — Ruines romaines (Antiq. de Vésone, I, 451).

GROULIOT, taillis, c<sup>ne</sup> de la Mongie-Montastruc (A. Jud.).

GROULOU, c<sup>ne</sup> de Grignol. — *Podium de Groulo*, 1471 (Dives, I, 131).

GROULOU, m<sup>in</sup>, c<sup>ne</sup> de Saint-Laurent-du-Manoire (B.).

GROUSSIE (LA), h. c<sup>ne</sup> de Campsegret (Acte not. 1705).

GRUA (LA)? c<sup>ne</sup> de Villablard. — *Mansus de la Grua*, 1331 (Périg. M. H. 41, 41).

GRULIE (LA), h. c<sup>ne</sup> de Sorges.

GRULIE (LA)? — *Bordaria de la Gruelia*, XII<sup>e</sup> siècle (cart. de Lignieux).

GRUN, c<sup>ne</sup>, c<sup>ne</sup> de Vern. — *Girunh* (pouillé du XIII<sup>e</sup> s.). — *Grunch*, 1268 (cout. de Beauregard). — *Grung*, 1444 (Dives).

Voc. Notre-Dame.

GRUPILLIÈRES (LES), lieu-dit, c<sup>ne</sup> de Tanniès (cad.).

GUA, c<sup>ne</sup> de Saint-Pompon. — *Masus del Gua*, 1462 (arch. de la Gir. Belvez).

GUA (LA)? lieu-dit, c<sup>ne</sup> de Grignol. — *La Gua*, 1471 (Dives, I, 65).

- GUACHA (LA)? lieu-dit, c<sup>ne</sup> de Bergerac. — *Tenh de la Guacha*, 1437 (L. Noir).
- GUADALEYRE, c<sup>ne</sup> de Carlux. — *Locus de la Guadaleyre*, 1473 (arch. de Paluel).
- GUADONET? c<sup>ne</sup> de Mouleydier. — Lieu appelé de *Guadonet* au ténem. de la Pontounie près Saint-Cybard, 1706 (not. de Bergerac).
- GUAFFALEYRE (A LA), c<sup>ne</sup> de Montravel. — 1461 (reg. de Belvez).
- GUAL (LE), c<sup>ne</sup> de Montignac-sur-Vézère. — *Pheodum voc. Lo Gual de la Chaponia*, 1492 (Généal. de Rastignac).  
Anc. fief.
- GUALAFRE (AL), lieu-dit, c<sup>ne</sup> de Lenquais (terrier de Lenq.).
- GUALANDOU, h. et chemin tendant de la Linde à Birol, 1748 (Acte not.). — *Gallandous* (cad.).
- GUALOPRE, m. isolée, c<sup>ne</sup> de Tanniès (S. Post.).
- GUALLY, h. c<sup>ne</sup> de Beleymas. — *Gually alias de la Grange*, 1549 (Acte not.). — *Gali*, 1602 (*ibid.*).
- GUAMANE, c<sup>ne</sup> de Saint-Médard-de-Drone. — *Ruisseau de Guamane*, 1474 (inv. du Puy-Saint-Astier).
- GUANGARIE (LA), c<sup>ne</sup> de Molières. — *Mansus de la Guangaria*, 1459 (Philipparie, 71).
- GUARLOUP, h. c<sup>ne</sup> de Saint-Front-de-Champniers, auprès duquel est la source de la Nizone.
- GUARNE? — *Locus de Guarno*, 1176 (cart. de Chancelade, don à l'abbaye).
- GUARNIE (LA)? c<sup>ne</sup> d'Issac. — *Ten. de la Guarnia*, 1302 (ch. Mourcin).
- GUAROUNIE (LA), c<sup>ne</sup> de Cause. — *Ten. de la Guarrounie*, 1576 (Acte not.).
- GUASCHAIRE (RUE DE LA), à Brantôme. — 1476 (Lesp.).
- GUASCONIE (LA)? c<sup>ne</sup> de Cause. — *Ten. de la Guasconie*, 1677 (Acte not.).
- GUASSES, c<sup>ne</sup> de Saint-Martin-des-Combes. — *Tenem. de las Guassas*, 1317 (Périg. M. H. 41, 2).
- GUASTAL, lieu-dit, c<sup>ne</sup> de Couze (cad.).
- GUAUD (LA)? c<sup>ne</sup> de Montbazillac. — *Mas de la Gaud*, 1682 (Acte not.).
- GUBELARIE (LA)? c<sup>ne</sup> de Villambard. — *Maynam. de la Gubelaria*, 1400 (Périg. M. H. 5).
- GUÉ, c<sup>ne</sup> de Larzac. — *Al Gua, en la ribiere de Nauze*, 1462 (Philipparie).
- GUÉ, c<sup>ne</sup> de Saint-Pompon. — *Masus del Gua*, 1467 (Philipparie, 127).
- GUÉ-DE-BOST, h. près de l'étang Groulier, c<sup>ne</sup> de Champniers.
- GUÉ-DE-CHARRIÈRES, lieu-dit, c<sup>ne</sup> de Bassillac (cad.).
- GUÉ-DE-LA ROQUE, grotte, c<sup>ne</sup> de la Mongie-Montastruc.
- GUÉ DE LA TUILIÈRE, c<sup>ne</sup> du Coux. — *Lo gua de las Teulieras*, 1462 (arch. de la Gir. Lancepleine).
- GUÉ-DE-VILLADET, pré, c<sup>ne</sup> de la Mongie-Montastruc (A. Jud.).
- GUEIL (BORIE DEL), c<sup>ne</sup> de Couze. — 1709 (terr. de Couze).
- GUEIL (LE), h. c<sup>ne</sup> de Prignonrieu. — *Tenem. vocat. de Guel* (L. Noir, p. 44).
- GUEL (FONTAINE-DEL-), c<sup>ne</sup> de Vic (Reconn. 1619).
- GUÉLINE (LA), h. c<sup>ne</sup> de Lesparon.
- GUÉLINGAU, éc. c<sup>ne</sup> d'Agonac.
- GUÉRANCHIE (LA), c<sup>ne</sup> de Cognac. — Anc. rep. noble.
- GUÉRAUDE (LA), ruiss. c<sup>ne</sup> de Vélines (A. Jud.).
- GUÉRÈNE (LA), h. c<sup>ne</sup> de Saint-Sulpice-d'Eymet.
- GUÉRÈNES (GRANDES-), lieu auprès de Fénis, c<sup>ne</sup> de Saint-Aubin.
- GUÉRÈNES (LES), bois, c<sup>ne</sup> de Lenquais.
- GUÉRIDONE (LA), éc. c<sup>ne</sup> de Saint-Léon-sur-l'Île (A. J.).
- GUÉRINCHIE (LA), anc. rep. noble, c<sup>ne</sup> de Thiviers (cad.).
- GUERLERIE (LA), lieu-dit, c<sup>ne</sup> de Paunac (cad.).
- GUERLES (LES), h. c<sup>ne</sup> de Saint-Aubin-de-Lenquais.
- GUERMANDIE (LA), h. c<sup>ne</sup> d'Eyliac (A. Jud.).
- GUÉRONE (LA), c<sup>ne</sup> de la Douze. — Rep. noble, 1688.
- GUERRE, pré, c<sup>ne</sup> de Vélines (A. Jud.).
- GUEYBAUDS (LES), h. c<sup>ne</sup> de Gardone. — 1640 (Not. du Fleix).
- GUEYFFIER (LE ROC), lieu-dit, c<sup>ne</sup> de Condat-sur-Vézère. — *Roche de Gueyffiers*, 1490 (O. S. J.).
- GUEYLAMIL, c<sup>ne</sup> de Journiac. — 1699 (Acte not.).
- GUEYLARDIE (LA), h. c<sup>ne</sup> de Monthazillac.
- GUEYNAU, h. c<sup>ne</sup> de Saint-Martial-d'Albarède (A. Jud.).
- GUEYZAT, h. c<sup>ne</sup> de Bourdeilles (A. Jud.).
- GUEYZAT (LA BAISSÉ DE), taillis de chênes, c<sup>ne</sup> de Valeuil (A. Jud.).
- GUIANDIE (LA)? c<sup>ne</sup> de Millac-d'Auberoche. — *Mayn. de la Guiandia*, 1533 (ch. Mourcin).
- GUIBAUDIE (LA), h. c<sup>ne</sup> de Biras.
- GUIBAUDIE (LA), h. c<sup>ne</sup> de Saint-Germain-de-Salembre.
- GUIBAUDIÈRE (LA), terre et taillis, c<sup>ne</sup> de Saint-André-Alas (A. Jud.).
- GUIBAUDS (LES), h. avec un pont sur le Moiron, c<sup>ne</sup> de Gardone (A. Jud.). — *Gueybauds*, 1724 (Acte not. de Bergerac).
- GUIBAUDS (LES), h. c<sup>ne</sup> de Saussignac. — *Gueybauds*, 1630 (not. du Fleix).
- GUIBERT, h. c<sup>ne</sup> d'Issac.
- GUIBERT, h. c<sup>ne</sup> de Mazeyrolles (B.).
- GUICHARDIE (LA), bois, c<sup>ne</sup> de Grignol. — *Nemus voc. La Guichardia*, 1497 (Dives, Belet).
- GUICHARDIE (LA), éc. c<sup>ne</sup> de Saint-Médard-d'Exideuil.
- GUICHARDIE (LA), h. c<sup>ne</sup> de Saint-Pierre-de-Cole.
- GUICHARDS (LES), éc. c<sup>ne</sup> de Brassac (B.).
- GUICHARDS (LES), h. c<sup>ne</sup> de Paussac.
- GUICHARDS (LES), h. c<sup>ne</sup> de Saint-Germain-et-Mons. — *Les Guichards* (Acte not.).

- GUICHOUX (LES), h. c<sup>ne</sup> de Saint-Pierre-de-Chignac (A. Jud.).
- GUIDARVIELLE (COMBE-DE-), c<sup>ne</sup> de Marquay (A. Jud.).
- GUIDE (LA), h. c<sup>ne</sup> de Cherval.
- GUIGANNE (LA), terre, c<sup>ne</sup> de Minzac (A. Jud.).
- GUIGNÉ, friche, c<sup>ne</sup> du Colombier (A. Jud.).
- GUILLARDIE (LA), h. c<sup>ne</sup> de Rouffignac-Sigoulès.
- GUILASSE (GRAND-), h. c<sup>ne</sup> de Nastringues (S. Post.).
- GUILAUDIE (LA), h. c<sup>ne</sup> de Montignac-sur-Vézère (S. Post.).
- GUILHALMÈNE, bois, c<sup>ne</sup> de Villambard, 1513 (Lesp. 51).
- GUILHANDS (LES), h. c<sup>ne</sup> de Monesterol.
- GUILHASSE, h. c<sup>ne</sup> de Nastringues.
- GUILHASSOU, h. c<sup>ne</sup> de Neuvic.
- GUILHAUCHE, h. c<sup>ne</sup> de Sainte-Eulalie-Hautefort (S. Post.).
- GUILHAUMIAS, lieu, c<sup>ne</sup> de Coursac.
- GUILHAUMIE, h. c<sup>ne</sup> de Notre-Dame-de-Sanillac.
- GUILHAUMIE (LA), h. c<sup>ne</sup> de Montren.
- GUILHAUMIE (LA), h. c<sup>ne</sup> de Saint-Léon-sur-l'Île. — *Mayn. de las Guilhalmas*, 1471 (Dives, 1).
- GUILHE (BONNE), c<sup>ne</sup> de Montplaisant. — *A bona Guilha*, 1462 (arch. de la Gir. Belvez).
- GUILHE (BOS-DE-LA-), c<sup>ne</sup> de Vic.
- GUILHE (LA), h. sect. de la c<sup>ne</sup> d'Eymet.
- GUILHE (LA), c<sup>ne</sup> de Grignol. — *Terra voc. Lo Guilho*, 1492 (Dives, Rec. de la Doussonie). — *Las Guillas* (A. Jud.).
- GUILHEBOUX, lieu, c<sup>ne</sup> du Grand-Brassac.
- GUILHEM (LÉ), terre, c<sup>ne</sup> de Saint-Germain-et-Mons.
- GUILHERMENG? c<sup>ne</sup> de Jaure. — *Maynam. de Guilhermenc*, par. de Jaure, 1460 (inv. du Puy-Saint-Astier).
- GUILHGORSE, h. c<sup>ne</sup> de Saint-Laurent-des-Bâtons. — *Gilhgorsa*, 1340 (Lesp. 33, Chatres). — *Guilhgorsia* (*ibid.*). — *Guilhgorsa*, 1382 (P. V. M.). — *Guilgorsa*, 1470 (L. Nof. 77).  
Prieuré dépend. de l'abb. de Chatres.
- GUILHME, h. c<sup>ne</sup> de Plazac.
- GUILHONET, lieu, c<sup>ne</sup> de Celle.
- GUILHONET, c<sup>ne</sup> de Tocane-Saint-Apre. — *Maynem. de Guilhounet*, 1540 (inv. du Puy-Saint-Astier).
- GUILHONETS (LES), h. c<sup>ne</sup> de Mayral.
- GUILHONETS (LES), deux dom. c<sup>ne</sup> de Varennes : l'un dit autrement *les Escaloux*, 1750 (terr. de Lenq.); l'autre, *Repaive du Corps*, autrement *Guilhonets*, 1732 (Acte not.).
- GUILHOUNETERIE (LA), h. c<sup>ne</sup> de Sargeac.
- GUILHOUNIE (LA) OU LA GUILLONIE, h. c<sup>ne</sup> de Rouffignac-Sigoulès. — 1650 (A. Jud.).
- GUILIARDOU, c<sup>ne</sup> de Bayac. — Bois au lieu-dit *la Combe de Guiliardou*, 1738 (Acte not.).
- GUILLADE (LA), terre, c<sup>ne</sup> du Fleix (A. Jud.).
- GUILLALMET, sect. de la c<sup>ne</sup> de Fontenilles (cad.).
- GUILLANDOUX (LES), partie du bourg de Couze, auprès de l'ancien gué de la Frigière.
- GUILLARDIE (LA), h. c<sup>ne</sup> de Montbazillac (S. Post.).
- GUILLEASSOU, h. c<sup>ne</sup> de Saint-Léon-sur-l'Île (A. Jud.).
- GUILLATIERS, taillis, c<sup>ne</sup> de Saint-Marcel.
- GUILLAU (LE), lieu, c<sup>ne</sup> de la Cropte (A. Jud.).
- GUILLAUDIE (LA), h. c<sup>ne</sup> de Meyral (cad.).
- GUILLAUDIÈRE (LA GRANDE-), taillis, c<sup>ne</sup> de Saint-André-Asas (A. Jud.).
- GUILLAUMETTES (LES), taillis, c<sup>ne</sup> de Pontours (A. Jud.).
- GUILLAUMIES (LES), h. c<sup>ne</sup> de Saint-Priest-les-Fougères.
- GUILLAUMOT, h. c<sup>ne</sup> de Saint-Julien-de-Lampon. — *Guilhaumot* (B.).
- GUILLAUMY, h. c<sup>ne</sup> de Beaumont. — *Tenement app. de Saint-Cibro*, et à présent *de Guillaumy*, 1597 (comte de Larmandie, acte Chamillac).
- GUILLAUMY, éc. c<sup>ne</sup> de Saint-Avit-Sénieur.
- GUILLE (GROS DE LA) OU GROS DEL BOSQ, taillis, c<sup>ne</sup> du Colombier (A. Jud.).
- GUILLEBONET, lieu-dit, c<sup>ne</sup> de Saint-Séverin-d'Estissac (cad.).
- GUILLEBOUEYROU (LA), friche, c<sup>ne</sup> de Saint-Pierre-de-Chignac (A. Jud.).
- GUILLELMIE (LA), lieu, c<sup>ne</sup> d'Auriac, c<sup>ne</sup> de Verteillac.
- GUILLELMIE (LA), anc. rep. noble, c<sup>ne</sup> de Campagnac (S. Post.).
- GUILLELMIE (LA), h. c<sup>ne</sup> de Campagne. — *Mansus de la Guilhalma*, 1463 (arch. de la Gir. Lancepleine).
- GUILLELMIE (LA), éc. c<sup>ne</sup> de Montren. — *Maynem. de las Guillelmas*, 1467 (Lesp. vol. 63).
- GUILLEM (HAUT-), h. c<sup>ne</sup> de Douzillac (S. Post.).
- GUILLEM (LE REPAIRE-), éc. c<sup>ne</sup> de Verteillac.
- GUILLE-MOTTE, h. près de la chapelle de Saint-Augutre, c<sup>ne</sup> de Coulounieix.
- GUILLEN-NADAL, h. c<sup>ne</sup> de Marsac. — 1660 (not. de P.).
- GUILLENTE (A LA), châtaigneraie, c<sup>ne</sup> de Montagnac-la-Crempse (A. Jud.).
- GUILLÈRE (LA), lieu-dit, c<sup>ne</sup> de Baneuil (cad.).
- GUILLERIES (LES), h. c<sup>ne</sup> de Saint-Aubin-de-Cadelech (A. Jud.).
- GUILLERMIE (LA), c<sup>ne</sup> d'Auriac-de-Bourzac (S. Post.).
- GUILLERMIE (LA), éc. c<sup>ne</sup> du Change (A. Jud.). — *Guilhermie* (*ibid.*).
- GUILLERMIE (LA), m. isolée, c<sup>ne</sup> de Sarlat (S. Post.).
- GUILLERNE (LA), c<sup>ne</sup> de Lusignac. — Anc. rep. noble (Chron. du Périg. II, 179).
- GUILLEUMOT, h. c<sup>ne</sup> de Beaumont (S. Post.).
- GUILLIOT (COMBE DE), dépend. du ténem. des Roques, c<sup>ne</sup> de Lenq. (terr.).



- GUILLOCHE, c<sup>ne</sup> de Saint-Pantaly.  
 GUILLOMÈTE (LA), c<sup>ne</sup> de la Boissière-d'Ans.  
 GUILLONE (LA), taillis, c<sup>ne</sup> de Minzac (A. Jud.).  
 GUILLONEAUX (LES), h. c<sup>ne</sup> de Vélignes.  
 GUILLOT (LE), éc. c<sup>ne</sup> de Lempzours (A. Jud.).  
 GUILLOTS (LES), h. c<sup>ne</sup> d'Eyrenville.  
 GUILLOTS (LES), h. c<sup>ne</sup> de Rampieux (S. Post.).  
 GUILLOTTE (LA), lieu-dit, c<sup>ne</sup> de Saint-Pardoux-la-Rivière (cad.).  
 GUILLOU (GROS-), éc. c<sup>ne</sup> de Saint-Pardoux-la-Rivière.  
 GUILLOU (LA COMBE DE), lieu-dit, c<sup>ne</sup> de Badefol (cad.).  
 GUILLOU (LA FON-DE-GROS-), c<sup>ne</sup> de Fonroque. — 1724 (not. de Bergerac).  
 GUILLOU (LE), m. isolée, c<sup>ne</sup> de Naillac (S. Post.).  
 GUILLOU (LE CROS DE), lieu-dit, c<sup>ne</sup> de Saint-Pierre-d'Eyraud (A. Jud.). — *Guilhou (ibid.)*.  
 GUILLOU (LE PLAN DE), taillis, c<sup>ne</sup> de Saint-Géry (A. Jud.).  
 GUILLOUX (LES), h. c<sup>ne</sup> de Saint-Front-d'Alemps (S. Post.).  
 GUILLOUX (LES), h. c<sup>ne</sup> de Vern (A. Jud.).  
 GUILLOUX (LES GRANDS-), b. c<sup>ne</sup> de Sainte-Eulalie-Hautefort (S. Post.).  
 GUIMAL, h. c<sup>ne</sup> de Daglan.  
 GUIMALET, m<sup>in</sup>, c<sup>ne</sup> de Génis.  
 GUIMANDIE, h. c<sup>ne</sup> de Maurens (A. Jud.).  
 GUIMARD, h. c<sup>ne</sup> de Doissac (B.).  
 GUIMPOUX, éc. c<sup>ne</sup> de Bergerac.  
 GUINAL, h. c<sup>ne</sup> de Carluçet.  
 GUINASSOU, dom. c<sup>ne</sup> de Terrasson (A. Jud.).  
 GUINES (LES), h. c<sup>ne</sup> de Saint-Crépin-de-Carlux (S. Post.).  
 GUINET, h. c<sup>ne</sup> de Minzac (B.).  
 GUINET (BOS DE), bruyère, c<sup>ne</sup> de Pressignac (A. Jud.).  
 GUINET (FON DE), c<sup>ne</sup> de Saint-Foy-de-Longa (A. Jud.).  
 GUINGALIA (LA), anc. fief, c<sup>ne</sup> de Saint-Astier (arch. de Pau).  
 GUINGUETTE (A LA), friche, c<sup>ne</sup> de Saint-Pantaly-d'Ans (A. Jud.).  
 GUINIE, h. c<sup>ne</sup> de Saint-Cybranet.  
 GUINOT, c<sup>ne</sup> de la Valade, c<sup>ne</sup> de Montpazier (A. Jud.).  
 GUINOT (BOS DE), éc. c<sup>ne</sup> de Marquay (A. Jud.).  
 GUINOT (CLAUD DE), bois, c<sup>ne</sup> de Lenquais. — 1674 (Acte not.).  
 GUINOTS (LES), h. c<sup>ne</sup> de Biras (S. Post.).  
 GUINOTS (LES), éc. c<sup>ne</sup> de la Douze.  
 GUINOTS (LES), h. c<sup>ne</sup> de Nabirat.  
 GUINOTTE (LA), h. c<sup>ne</sup> de Montsaquel. — 1774 (not. de Lenq.).  
 GUINOTTE (LA), éc. c<sup>ne</sup> de Sargeac.  
 GUINOTTE (LE BOS), vigne, c<sup>ne</sup> de Pressignac (A. Jud.).  
 GUIONIE (LA), lieu, c<sup>ne</sup> de Burée.  
 GUIONIE (LA), h. c<sup>ne</sup> du Grand-Brassac. — *La Guyonie*, 1772 (inv. de Montardit).  
 GUIONIE (LA), anc. rep. noble, c<sup>ne</sup> de Lempzours (cad.).  
 GUIONIE (LA), m. isolée, c<sup>ne</sup> de Montignac-sur-Vézère (S. Post.).  
 GUIONIE (LA), éc. c<sup>ne</sup> de Saint-Amand-de-Coly.  
 GUIONIE (LA), h. c<sup>ne</sup> de Saint-Crépin, c<sup>ne</sup> de Dome.  
 GUIONIE (LA), sect. de la c<sup>ne</sup> de Villetouraix (cad.).  
 GUIONIES (LES), vill. c<sup>ne</sup> de la Chapelle-Faucher. — *La Guionie* (cad.). — *Guyonies* (B.).  
 GUIONIES (LES), éc. c<sup>ne</sup> de Montignac-sur-Vézère.  
 GUIONNES (LES), h. c<sup>ne</sup> de Lembras. — 1722 (not. de Mouleydier).  
 GUIONOUX (LES), h. c<sup>ne</sup> de Montmadalès.  
 GUIRADELLE (LA), pièce de terre au Monge, c<sup>ne</sup> de Lenquais (cad.).  
 GUIRAL (COMBE DE LA), terre, c<sup>ne</sup> de Beaumont (A. Jud.).  
 GUIRAL (COUSTAL DE), taillis, c<sup>ne</sup> de la Trape (cad.).  
 GUIRAL (MESTRE-), maison et taillis, c<sup>ne</sup> de Cabanis (A. Jud.).  
 GUIRAL (PECH DE), lieu-dit, c<sup>ne</sup> de Calviac (cad.).  
 GUIRALETTE, h. et taillis, c<sup>ne</sup> de Saint-Cyprien (cad.).  
 GUIRAL-LAVAL, h. c<sup>ne</sup> de Sarlat (S. Post.).  
 GUIRALPOT, maison, c<sup>ne</sup> de Grives (S. Post.). — *Guiralpeau (ibid.)*.  
 GUIRAUDIÈRE (A LA), taillis de chênes, c<sup>ne</sup> de Saint-Géry (A. Jud.).  
 GUIRMANDIE, c<sup>ne</sup> d'Issac.  
 GUIRMANDIE (LA), h. c<sup>ne</sup> de la Douze. — 1687 (Acte not.).  
 GUIROT, h. c<sup>ne</sup> de Belvez.  
 GUIROU (COMBE DE), friche, c<sup>ne</sup> de Saint-Cyprien (cad.).  
 GUISAT (LA), h. c<sup>ne</sup> de Château-l'Évêque.  
 GUITARD, h. c<sup>ne</sup> de Razac-sur-l'Îlle.  
 GUITTES (LES), lieu-dit, c<sup>ne</sup> de Pontchat (A. Jud.).  
 GUIZARDIE (LA), h. c<sup>ne</sup> de Saint-Martial-de-Valette (S. Post.).  
 GURAT, anc. dioc. de Périgueux, archipr. de Peyrat,auj. du dép<sup>t</sup> de la Charente. — *Auguracam* (anc. pouillé, Lesp.). — *Exguratam*, 1380 (P. V. M.).  
 Anc. rep. noble, avec justice ressortissant de Villebois-la-Valette-en-Angoumois (Statist. de l'Angoumois).  
 GURSON ou GURÇON, h. c<sup>ne</sup> de Carsac-Villefranche-de-Longchapt. — *Gorzom*, 1105 (donat. de Saint-Médard-de-Gurson). — *Gorsson*, 1122 (cart. de la Sauve, p. 216). — *Castrum de Gorson*, 1192 (cens payé au Saint-Siège, arch. du Vat. Lesp.). — *Curzum*, 1254 (rôles gascons). — *Gorsonium*, 1366 (Châtell. du Périg.). — *Gursonium*, 1371 (Homm. à l'archev. de Bordeaux). — *Compté de*

*Gurson*, 1618 (not. du Fleix). — *Gurçon* (Calend. admin. de la Dord.).

Châtell. composée de 5 par. : Carsac, Montazeau, Saint-Géry, Saint-Martin et Saint-Médard.

Son territoire s'étendait au nord jusqu'au Puy-de-Chalus, qui était partagé par moitié entre les châtell. de Gurson et de Montpont.

La chapelle du château de Gurson était sous le voc. de Saint-Orice. — *Sanctus Oricius*, 1122 (cart. de la Sauve). — *Sanctus Orichius*, 1192 (*ibid.*). — *Sanctus Ulricius*, 1197 (*ibid.*). — Elle forma un prieuré par son union avec l'église par. de Gurson.

Il y avait aussi un autre prieuré qui dépendait de la Sauve. — *Sanctus Nicolaus de Gurson*, 1197 (cart. de la Sauve).

GURSON (LE PETIT-), h. c<sup>ne</sup> de Montazeau.

Anc. rep. noble (Homm. à l'archev. de Bordeaux, 1624).

GUSADOU (LE ROC-), taillis, c<sup>ne</sup> de Pressignac (A. Jud.).

GUT (LE), éc. c<sup>ne</sup> de Saint-Michel-de-Double.

GUY (LE), h. c<sup>ne</sup> de Savignac-le-Drier (S. Post.).

GUYOT, h. près de Saint-Michel-Rivière.

GÛ (LE), c<sup>ne</sup> de Bauzens.

GYLLES (LES), terre, c<sup>ne</sup> de Ladornac (A. Jud.).

## H

HABIROLERS (LES), lieu-dit, c<sup>ne</sup> de Saint-Cyprien (cad.).

HALAS (BOIS DE), c<sup>ne</sup> de la Tour-Blanche.

HALENS, h. c<sup>ne</sup> de la Force.

HAONS (LES), h. c<sup>ne</sup> de Saint-Laurent-des-Vignes.

HAUTE-FAYE, c<sup>ne</sup>, c<sup>ne</sup> de Nontron. — *Alta-Faya*, 1330 (év. d'Angoulême, arch. de la Char.). — *Alta Fagia*, 1365 (Lesp. 88). — *Aultefaye*, xvi<sup>e</sup> siècle.

Voc. l'Assomption.

Dépend., au xvi<sup>e</sup> siècle, de la justice de Javerlhac (arch. de Pau, Châtell. du Périg.).

HAUTE-FAYE, bois, c<sup>ne</sup> de Razac-d'Eymet. — *Nemus de Alta Faga* (cart. de la Sauve).

HAUTE-FAYE, éc. c<sup>ne</sup> de la Tour-Blanche.

HAUTEFORT, réuni à LA NOUAILLE, c<sup>ne</sup>, c<sup>ne</sup> de Périgueux. — *Villa Hautafort*, 1197 (Chr. Ber. Itier). — *Castel Autafort* (sirvente de Bertr. de Born). — *Altofortis*, 1270 (Rec. de tit. Homm. à saint Louis). — *Altofort*, 1364 (Lesp. Homm.). — *Altafortis*, *Altefort*, 1365 (Lesp. Châtell. 10 et 88).

Deux chapelles sous le voc. de Saint-Éloi et de Saint-Jean, annexes de Saint-Aignan au xvi<sup>e</sup> siècle.

Châtell. s'étendant sur 9 par. : Azerat, Cherveix, Cubas, Hautefort, Naillac, le Pont-Saint-Martial, Saint-Aignan, Saint-Martial et Thenon.

HAUTE-GENTE, éc. c<sup>ne</sup> de Coly (B.).

HEBRAIL, h. c<sup>ne</sup> du Coux. — *Mansus de Hebrail*, 1463 (arch. de la Gir. Bigaroque).

HEBRARDIE (LA)? c<sup>ne</sup> de Saint-Pierre-de-Chignac? — *Hospitium de la Hebrardia*, 1365 (Homm. à Auberoche, Lesp. v. 26).

HELLANA? tènement, c<sup>ne</sup> de Sourzac. — *Heliana*, 1496 (Lesp. Sourzac).

HELIES (LES), anc. fief dans le bourg de Bourdeilles. — *Hospitium de Helias*, 1451 (Lesp. Bourdeilles).

HÉRAN (HAUT et BAS), h. c<sup>ne</sup> de Calviac.

HERMIES (LES), h. c<sup>ne</sup> de Saint-Vincent-de-Paluel.

HERMIGNAC (L'), h. c<sup>ne</sup> d'Issigeac.

HERMITAGE (GUÉ DE L'), h. c<sup>ne</sup> de Mussidan (cad.).

HERMITAGE (L'), c<sup>ne</sup> de Couze (cad.).

HERMITAGE (L'), lieu-dit, c<sup>ne</sup> du Fleix. — 1716 (Acte not.).

HERMITAGE (L'), éc. c<sup>ne</sup> de Fouleix, près de Font-Peyrine (B.).

HERMITAGE (L'), h. c<sup>ne</sup> de Ligeux.

HERMITAGE (L'), h. c<sup>ne</sup> de Périgueux (S. Post.).

HERMITAGE (L'), lieu, c<sup>ne</sup> de Plazac.

HERMITAGES (LES), taillis, c<sup>ne</sup> de Vitrac (cad.).

HERMITE (L'), éc. c<sup>ne</sup> de Dome.

HERMITES (LES), h. c<sup>ne</sup> d'Église-Neuve-d'Eyraud. — *Las Hermitas*, 1479 (la Balbie, arch. de Lenquais). — *Gammarey las Hermitas* (Reconn. 1621). — *Las Ermitas*, 1709 (Acte not.).

HEUIL, c<sup>ne</sup> de Cussac. — *Mansus del Heuil*, 1459 (Philipparie).

Une des possessions de l'abb. de Cadouin.

HIERAS, h. c<sup>ne</sup> de Clermont-de-Beauregard.

HIERAS, place publique à Périgueux.

HIERLE (LA), lieu-dit, c<sup>ne</sup> d'Ales (A. Jud.). — Autrement *Carva* (*ibid.*).

HIERSE (LA), éc. c<sup>ne</sup> de Brantôme (A. Jud.).

HIRONDE, éc. c<sup>ne</sup> de Saint-Genès (A. Jud.).

HIRONDELLE (L'), h. c<sup>ne</sup> de Mont-Caret.

HOLAS (LAS), anc. fief, chât. de Bourdeilles.

HOMMES (LES), h. c<sup>ne</sup> de Saint-Martin-de-Ribérac. — *Les Holmes*, 1503 (Homm. à Ribérac).

Anc. fief qui a donné son nom à la commune. —

*Hombres* est ici une corruption de *Houlmes*, *Ulmi*, arbre hommeau, 1636 (Acte not.).

HÔPITAL, chapelle, c<sup>ne</sup> de Celle, à l'extrémité du vill. de Saint-Mandé.

HÔPITAL (A L'), c<sup>ne</sup> de Belvez. — *Loc apela a l'ospital velh; Ort sur l'ospital*, 1462 (arch. de la Gir.).

HÔPITAL (CLAUX DE L'), lieu-dit, c<sup>ne</sup> de Saint-Naixent. — 1712 (O. S. J.).

HÔPITAL (CROIX DE), c<sup>ne</sup> de Saint-Léon-sur-Vézère.

HÔPITAL (L'), h. c<sup>ne</sup> d'Angoisse.

HÔPITAL (L'), c<sup>ne</sup> de Bertric. — *Mayn. voc. de Lospital*, 1478 (O. S. J.).

HÔPITAL (L'), lieu-dit, c<sup>ne</sup> du Bugue. — *Domus, retro Hospitale*, 1460 (L. Nof. 25).

HÔPITAL (L'), lieu-dit, c<sup>ne</sup> de Capdrot (cad.).

HÔPITAL (L'), lieu-dit, c<sup>ne</sup> de Cherveix, sect. C, 23 (cad.).

HÔPITAL (L'), lieu-dit, c<sup>ne</sup> d'Eymet, situé au midi de la ville, dont il est séparé par le ruisseau de l'Escourrou (cad.).

HÔPITAL (L'), lieu-dit au port du Fleix. — 1648 (not. du Fleix).

HÔPITAL (L'), éc. c<sup>ne</sup> de Hautefort (Cass.).

HÔPITAL (I'), lieu-dit, c<sup>ne</sup> d'Issigeac (cad.).

HÔPITAL (L'), h. c<sup>ne</sup> de Molières. — *Claud de l'Espital* (cad.).

HÔPITAL (L'), maison dans le bourg de Saint-Avit-Sénieur. — 1785 (Acte not.).

HÔPITAL (L'), h. c<sup>ne</sup> de Saint-Étienne-des-Landes (S. Post.).

HÔPITAL (L'), maison près du bourg de Saint-Sébastien. — *Loc apelat l'Espital*, 1256 (O. S. J.). — *Mayn. voc. de l'Hospital*, 1448 (*ibid.*).

HÔPITAL (L'), h. c<sup>ne</sup> de Segonzac (B.).

HÔPITAL (L'), c<sup>ne</sup> de Servanhe. — *Loc apelat Lospital de Servenhas*, 1460 (O. S. J. Combeyranche).

HÔPITAL (L'), terre, c<sup>ne</sup> de Villac. — *A l'Espital*, 1500 (O. S. J.).

HÔPITAL (LA FON-DE-), c<sup>ne</sup> de Négrondes.

HÔPITAL (PORTE-DE-), c<sup>ne</sup> de Saint-Louis (cad.).

HÔPITAL (PRÉ DE), c<sup>ne</sup> de Douville. — 1489 (O. S. J.).

HÔPITAL (PRÉ DE L'), n° 583, c<sup>ne</sup> de Paunac (cad.).

HÔPITAL (TERRE DE L'), lieu-dit, c<sup>ne</sup> de Coutures (cad.).

HÔPITAL (TERRE DE L'), lieu-dit, c<sup>ne</sup> de Saint-Martin-l'Astier (cad.).

HÔPITAL-DE-VIC (A L'), deux ténements, c<sup>ne</sup> de Vic : l'un, fief de Longa, est compris entre les chemins de Grand-Castang à la Linde et de Vic à Trémolac; l'autre ténement, dit aussi de *l'Hôpital de Vic*, fief de Clérans, est situé entre les chemins de Vic à la Linde, de Vic à Sainte-Foy, et depuis le dernier chemin de Vic à Saint-Mayme jusqu'au chemin de Limeuil à Bergerac (1649, Recon.).

HÔPITAL-VIEUX (L'), lieu-dit, c<sup>ne</sup> de Montravel. — *Caminus qui ducit ab Hospitali*, 1362 (liève de Montravel). — Autrement *la Borie du Pin*, 1624 (terr. de Montravel n° 305).

HÔPITAUX EN PÉRIGORD. — Le nom d'hôpital, *hospitale*, a été donné indistinctement aux maisons de l'ordre de Saint-Jean (voy. COMMANDERIES), à celles de l'ordre de Saint-Antoine qui étaient à Aubeterre, Bergerac, Exideuil, Grand-Châtaignier, Saint-Antoine-de-Pizou, et aux établissements exclusivement fondés pour les pauvres malades. Ceux-ci, en leur réunissant les maisons dites *maladreries*, *léproseries*, étaient répandus au moyen âge dans tout le territoire, tant auprès d'abbayes et de prieurés conventuels que dans les villes et même les villages (voy. MALADRERIES).

Des actes anciens ont conservé le souvenir de quelques-uns de ces derniers hôpitaux. A Périgueux : *Hospital hors la porte de l'Aiguilharia*, 1240. — *Hospital de la Daurada*. — *Hospit. de Salvanjo*. — *Hospit. du Toulon*. — *Hospit. de Saint-Hippolyte*, 1245. — *Hospitalis de cemeterio civitatis Petrog.* 1260. — *Hospital de la Clautre*, 1262. — *Hospitalis de capite pontis lapidei*, 1265, ou *Hôpital Saint-Jacques*, près *Sainte-Claire*. — *Hospitalis de Caroffiu ou de Scornaboue*, 1270. — *Domus de Beorona*, 1284. — *Hospitalis Sancti Petri*, 1311. — *Hospitalis de arduo saltu*, 1360. — A Notre-Dame-de-Sanillac, *Espital del crotz del Fromentals*, 1220. — Au XIV<sup>e</sup> s<sup>e</sup>, *Hôpital Brunet*, près du moulin de Saint-Front. — A Bergerac, *Hospitalis Pedolha*; *Hospit. Sancti-Spiritus*; *Maladaria*. — A Sarlat, maladrerie fondée par saint Louis et un hôpital au faubourg de la Bouquerie. — A Montignac, 1342; — Montpont, 1154, *Domus elemosynaria*; — Mussidan, 1354. — Nontron, 1252, *Domus elemosynaria*; — Belvez, Saint-Amand-de-Belvez, Saint-Pompon, 1250; — Loubéjac, 1264; — Biron, Issigeac, Eymet, Clérans, Vic, le Bugue, Saint-Cyprien. — A Bigaroque, en 1317, *Hospitalis pauperum*, etc. — Voyez ces noms.

Ces maisons détruites en partie à la suite des guerres du XV<sup>e</sup> et du XVI<sup>e</sup> siècle, de nouvelles fondations d'hôpitaux furent faites au XVII<sup>e</sup> siècle, entre autres, à Périgueux, à Bergerac, les maisons connues sous le nom de Sainte-Marthe; à Montpont, l'hôpital dû à M<sup>lle</sup> Henriette de Foix. Il y en eut aussi à Saint-Avit-Sénieur, Issigeac, Montpazier, Beaumont, etc.

Un arrêt du Conseil, de 1641, réorganisa le service des hôpitaux en France; un état dressé en exécution du décret royal compte sous le nom d'hôtels-Dieu les hôpitaux de Périgueux, Bergerac et Sarlat; sous celui de maladreries, la maison de la Roche-Beaucourt, qui était de fondation seigneuriale, et celles de Nontron, Mussidan, Beynac, Lenquais, la Force, Montravel et Eymet, toutes de fondation commune.

\* En 1696, les biens des maladreries de la Roche-Beaucourt, Bruzac et Millac-de-Nontron furent réunis à l'hôpital des pauvres malades de Périgueux; ceux de Beaumont à l'hôpital de Sarlat. (Maladreries de France. Ms. de la Bibl. Imp. et État des réunions faites en vertu de l'édit de 1693; Paris, 1705.)

Aujourd'hui il y a dans le département 21 hôpitaux : Beaumont, Belvez, Bergerac, Brantôme, Dome, Exideuil, Eymet, Hautefort, Mareuil, Montignac, Montpazier, Montpont, Mussidan, Nontron, Périgueux, Ribérac, Saint-Astier, Saflat, Terrasson, Thiviers et Villefranche-de-Belvez.

6 hospices aussi existent, mais ne sont pas classés : Bourdeilles, Bourrou, le Bugue, Fouleix, Sainte-Alvère et Sainte-Aulaye.

HÔPITAUX (LES), lieu-dit, c<sup>ne</sup> de Trélissac (A. Jud.).

HORS (LES), c<sup>ne</sup> de Cours-de-Piles.

HORS (LES), terre et friche, c<sup>ne</sup> de Saint-Pantaly-d'Ans (A. Jud.).

HOSPITAL (L'), h. c<sup>ne</sup> de Chantérac. — Voy. COMBEYS.

HOSPITAL (PRÉ DE L'), c<sup>ne</sup> de Savignac-les-Églises, à l'entrée du bourg.

HOSPITALET (CHEMIN DE), c<sup>ne</sup> de Terrasson. — *Pauperes*

*hospitalis Terracinensis*, 1260 (Legs dans le testam. d'Hel. Vignier, Lesp.).

HÔTEL DE VILLE DE BERGERAC, *tour et maison de Malbec* (cout. de Bergerac, XIII<sup>e</sup> siècle).

HÔTEL DE VILLE DE PÉRIGUEUX. — *Domus consulatus existens infra villam pod. Sancti Frontonis* (traité de 1240). — *Turris et Arce Communis*, 1293 (arrêt du Parlement).

HOUSTALOUX (L'), éc. c<sup>ne</sup> de Florimont (B.).

HUBERTE, lieu-dit, près de Sauvebeuf, c<sup>ne</sup> de la Linde (A. Jud.).

HUGLES (LES), h. c<sup>ne</sup> de S<sup>t</sup>-Laurent-des-Hommes (cad.).

HUGUENOTS (BOIS DES), à la Vergne, c<sup>ne</sup> du Petit-Bersat (le Périgord illustré).

HUGUENOTS (LES), c<sup>ne</sup> de Capdrot — *Al cros des Huguenots*, 1791 (arch. de la Dord. Belvez).

HUGUENOTS (LES), h. c<sup>ne</sup> de la Linde (B.).

HURTAVEN, h. c<sup>ne</sup> de Paunac.

HYRONDE, petite riv. de l'arrond. de Sarlat, qui prend sa source au-dessous de Saint-Geniez, coule du sud au nord, reçoit les eaux de la fontaine de la Doux, passe à Coly, dont il prend le nom, et se jette à Condat dans la Vézère.

## I

ILLE (COUANNE DE L'), île plantée en aubier dans la Dordogne, c<sup>ne</sup> du Coux.

ÎLE D'ABZAC, île, c<sup>ne</sup> du Coux (B.).

ÎLE NOIRE, c<sup>ne</sup> du Coux.

ÎLES DU LARGE, DU MILIEU et GRAND ÎLOT, trois îles dans la Dordogne, c<sup>ne</sup> du Coux (cad.).

ILLARETS (LES), h. c<sup>ne</sup> de Saint-Michel-de-Montaigne.

ILLE (L'), la seconde riv. du dép<sup>t</sup> de la Dordogne. — *Fluvius Elle*, 1090 (cart. de Saint-Jean-d'Angély). — *Hela*, 1107 (cart. de Chancelade). — *Elle*, 1160 (cart. de la Sauve, p. 107). — *Aqua de la Esia*, 1182 (cart. de Chancel.). — *Lacla*, 1247 (reg. de la Charité). — *Ilia*, 1281 (Lesp. 42, Saint-Astier). — *Insula*, 1305 (Ms. de Wolf.). — *Aelle*, 1335 (fondation de Vauchlaire). — *Fluv. Aellis*, 1475 (Div. H.). — *Ael*, 1481 (Dives, 1, 116). — *Layelle*, XVI<sup>e</sup> siècle (Lesp.). — *Isle*, 1560 (Livre Jaune de Périg. 196). — En vieux patois *Laillo*.

L'Ille prend sa source dans l'arrond. de Saint-Yrieix (Haute-Vienne), qu'elle sépare pendant quelques kilomètres du dép<sup>t</sup> de la Dordogne, depuis le Chalard jusqu'au près de Chalasset; traversant ensuite l'arrond. de Nontron dans une direction N. E.-S. O., il forme le vallon entre Thiviers et Exideuil,

passé à Périgueux, Saint-Astier, Mussidan et Montpont. Depuis ces derniers points jusqu'à sa sortie du dép<sup>t</sup> l'Ille a une direction E. O., et son cours est parallèle à celui de la Dordogne; mais après Coutras, où il a reçu la Drone, il tourne vers le S. O. et se réunit à la Dordogne devant Libourne.

La direction du cours de cette rivière dans le centre du dép<sup>t</sup> est déterminée par une chaîne de collines de troisième ordre, sur la rive droite, qui offre quelques sommets dominants, le Puy-Saint-Astier, Sept-Fonts, Goudoux; la chaîne se divise en remontant vers le confluent de l'Ille et de l'Auvezère et forme le haut plateau qui d'Escoire s'étend vers Cabzac et Exideuil.

La vallée présente un élargissement de 1 myriam. environ depuis la jonction de l'Ille avec la Dordogne, entre Libourne et Coutras; au-dessus elle a une largeur moyenne de 4 kilom. qui se réduit à 2 depuis Mussidan jusqu'au delà de Périgueux.

Le lit de l'Ille est généralement profond, étroit, et le courant peu rapide. Points d'altitude : sous le pont de Périgueux, 80 mètres; au pas de l'Anglais, 72 mètres; sous le pont de Mussidan, 46 mètres; à Montpont, 31 mètres.

La vallée, assez semblable à celle de l'Auvezère par ses gracieuses mais un peu monotones plantations d'arbres, ne présente ni les aspects pittoresques de la Dronne entre Bourdeilles et Brantôme ou de la Vézère entre Condat et les Eyzies, ni les magnifiques tableaux si multipliés dans la vallée de la Dordogne; le mouvement que l'on rencontre sur tous les points de la grande rivière du département, et qui s'y est perpétué depuis les temps les plus reculés, ne s'est produit que depuis peu d'années sur l'Ille; des tentatives ont été souvent faites pour rendre cette rivière navigable, mais ce n'est qu'à la suite des travaux entrepris en 1827 que les bateaux ont pu remonter jusqu'à Périgueux. On a construit 31 écluses : la première dans le dép<sup>t</sup>, qui est la neuvième depuis Laubardemont, est à Coly-Gaillard. Elles se suivent dans l'ordre suivant : Menesplet, Marcillac, Monesterol, Chandeau, Viguerie, Duellas, Bénévent, Chandeau-du-Maine, Saint-Martin-l'Astier, Longa, Labiterne, la Gaillade, Coly-Lamelette, Font-Peyre, Mauriac, Neuvic, Moulin-Brûlé, Beau-séjour, la Massoulie, Saint-Astier, le Puy-Saint-Astier, Taillepetit, Anesse, Moulineau, la Roche, Chambon, l'Évêque, Salegourde, Toulon, Périgueux.

Affl. de l'Ille sur la rive droite : la Rochille, qui vient de Saint-Paul-la-Roche; le Favar, dont le confluent est devant Cognac; la Grande-Duche, qui des cend de la Double, et la Dronne, qui s'y jette hors du département; sur la rive gauche, le Ravillon; la Loue, qui passe à Angoisse et a son confluent près d'Exideuil; l'Auvezère, dont le confluent est entre Antonç et Trigonan.

ILLIAS, forêt donnée en 1251 à l'abb. de Tourtoyrac.

— *Foresta de Illias*, 1252 (cart. de Tourtoyrac).

ILLIAS (LAS), lieu-dit, c<sup>ne</sup> de Saint-Martin-l'Astier. — *Illats* (cad.).

INJAS, h. c<sup>ne</sup> d'Orliaguet (cad.).

INTAYE (LES), lieu-dit, c<sup>ne</sup> de Bourgnac (cad.).

IONANIE (LA)? c<sup>ne</sup> de Vern? — *Tenement. de la Jonania*, 1310 (Périg. M. H. 41, 2).

IONIE OU L'ANTIQUAIRE, h. c<sup>ne</sup> de Sourzac (S. Post.). — *Las Jonias*, 1666 (Acte not.).

IONIE (LA), h. c<sup>ne</sup> de Mensignac (B.).

ISSÈS, près de Lusier, c<sup>ne</sup> de Beaumont.

ISSAC, c<sup>ne</sup>, c<sup>ne</sup> de Villamblard. — *Yssacum* (pouillé du XIII<sup>e</sup> siècle). — *Eychacum*, 1342 (M.). — *Yssac*, 1365 (Lesp. 10, Fouage). — *Ischat*, 1382 (P. V. M.). — *Eyssac*, XVI<sup>e</sup> siècle (Pau, Châtell. du Périgord).

Voc. Saint-Avit.

ISSARS (LES), lieu-dit, c<sup>ne</sup> de Millac-Peyrillac (cad.).

ISSARS (LES), h. c<sup>ne</sup> de Paumac.

ISSAUDON (PRÉ D'), pré, c<sup>ne</sup> de Salagnac-Exideuil (A. J.).

ISSIGEAC, ch.-l. de c<sup>ne</sup>, arrond. de Bergerac. — *Monasterium Sigiacense, Issigiacense*, 1053 (Gall. Chr. Bulle d'Eugène III, Sarlat). — *Issigiacum*, 1179 (cart. de Cadouin). — *Yssijat*, 1179 (cart. de Cadouin, don. de G. de Mons.). — *Isagrien*, 1192 (Lesp. cens du Saint-Siège). — *Ichigiacum, Eychigiacum, Exigacum*, 1365 (Lesp. Chât. du Périg. 10 et 88). — *Yssigiacum*, 1465 (coll. de Lenq.). — *Yschigiacum*, 1555 (panc. de l'év.). — *Eyssigac*, XVI<sup>e</sup> s<sup>e</sup> Pau, Châtell. du Périg.).

Abbaye, puis doyenné uni à l'év. de Sarlat. — Église collégiale de Saint-Félicien. — Hôpital fondé en 1760 par J. de Montesquiou, év. de Sarlat.

Châtellenie ayant au XIV<sup>e</sup> siècle haute justice sur Issigeac, Eyrenville, Montsaguel, Montaut, Saint-Perdoux, Boisse et Montmarvès.

Armes : d'argent à 4 lions cantonnés, de gueule, couronnés de même; brisé en cœur d'un bâton écoté d'azur, raccourci et péri en bande (Lesp.).

ITEYRENCHÉ? c<sup>ne</sup> de Grun. — *Bordaria Iteyrencha*, 1332 (P. M. H. 41, 4).

LEARN (LES), h. et carrière, c<sup>ne</sup> de Coulounieix (S. Post.).

## J

JABOTS (LES), lieu-dit, c<sup>ne</sup> de Vern (cad.).

JABOYS (LES), dom. c<sup>ne</sup> de Cherval. — *La Croix-Panche*, XVII<sup>e</sup> siècle (O. S. J.).

Dép. de la comm<sup>ne</sup> de Soulet.

JACFÉTIE (LA)? c<sup>ne</sup> de Chantérac. — *Maynem. de la Jacfétia, Jafetia* (inv. du Puy-Saint-Astier).

JACONIA, lieu-dit, c<sup>ne</sup> de Saint-Laurent-des-Bâtons (A. Jud.).

JAGES (LES), lieu, c<sup>ne</sup> de Goust.

JAIDARIE (LA), anc. fief, c<sup>ne</sup> de Marsaneix.

JAILLADÈS (LES), bois et bruyères, c<sup>ne</sup> de Pluviers.

JAILLAT, habit. c<sup>ne</sup> de Ligneux.

JAILLAT, h. c<sup>ne</sup> de Sorges (S. Post.).

JAILLEY, h. c<sup>ne</sup> de la Bachelerie. — *Jalhetz, Jalhès*, 1483 (Généal. de Rast.). — *Repayrium de Juleys* (*ibid.*).

Anc. rep. noble.

JALA (LA), lieu-dit, c<sup>ne</sup> d'Antone.

JALADE (COMBE-), lieu-dit, c<sup>ne</sup> de Marnac (cad.).  
 JALADE (COMBE-), lieu-dit, c<sup>ne</sup> de Vitrac (cad.).  
 JALADIAS, lieu-dit, c<sup>ne</sup> de Saint-Laurent-des-Hommes (cad.).  
 JALADIER (GRANGE-), c<sup>ne</sup> de Saint-Saud. — 1460 (Acte not.).  
 JALAGE (LA), lieu, c<sup>ne</sup> de Saint-Paul-la-Roche.  
 JALAGER (LE), h. c<sup>ne</sup> de Liorac (A. Jud.).  
 JALAI (LE), h. c<sup>ne</sup> de Vitrac (A. Jud.). — *Jalay* (B.).  
 JALAIE, c<sup>ne</sup> de Brassac. — *Maynement Jalaia*, 1270 (Périg. M. H. 41, 1).  
 JALAIX, lieu, c<sup>ne</sup> de la Canéda.  
 JALAJOUX (LES), h. c<sup>ne</sup> de la Chapelle-Gonaguet (Cass.).  
 JALASIE (LA), sect. de la c<sup>ne</sup> de Nanteuil-Thiviers.  
 JALAT (LE), lieu, c<sup>ne</sup> de Pressignac.  
 JALAU (PUY-). — Voy. PUY.  
 JALEBROU, éc. c<sup>ne</sup> de Légnillac-de-Lauche.  
 JALET (VILLE-), h. — Voy. VILLE-JALET.  
 JALEVIE (LA), h. c<sup>ne</sup> de Naillac, xvii<sup>e</sup> siècle. — *Jalavie* (Acte not.).  
 JALI, h. c<sup>ne</sup> de Douchapt. — *Mansus de Jali*, 1455 (ch. Mourcin).  
 JALI, h. c<sup>ne</sup> de Grignol. — *Maynam. de Jaly*, 1475 (Dives, I, 129).  
 JALIER (LE), éc. c<sup>ne</sup> d'Auriac-Montignac (S. Post.).  
 JALINIE (LA), éc. c<sup>ne</sup> d'Eyzerat.  
 JALINIER (LE), taillis, c<sup>ne</sup> de Sainte-Sabine (A. Jud.).  
 JALINIÈRE (LA), h. c<sup>ne</sup> de Beaupouyet (S. Post.).  
 JALLETS (LES), h. c<sup>ne</sup> de Turnac.  
 JALMOUTIER, c<sup>ne</sup> de Saint-Vincent, c<sup>ne</sup> de Sainte-Aulaye. — *Gallus Tostus*, 1364 (Lesp. 10, Châtell. de Montpont). — *Gal Rostit* (Lesp. Bénéf. dép. de Chancelade). — *Gal Monstier*, 1364 (Lesp. 10, Châtell. de Ribérac). — *Gallus Assatus*, archipr. de Duppla, 1382 (P. V. M.). — *Gallus Rosticus*, archipr. de Duppla, 1555 (panc. de l'év.).  
 Prieuré dépendant de Chancelade, et ensuite de Vauxlaire; il a donné son nom à la c<sup>ne</sup> de Saint-Vincent.  
 JALONIAS (LA), h. c<sup>ne</sup> de Sorges (A. Jud.).  
 JALOP (LE), h. c<sup>ne</sup> de Trélistac. — *Mansus Jal*, 1320 (Périg. M. H. 41, 2). — *Tenance des Jalots*, 1745 (Acte not.).  
 JAMANDIER, h. c<sup>ne</sup> de Villamblard.  
 JAMAYE, h. c<sup>ne</sup> de Saint-Pardoux-la-Rivière (cad.).  
 JAMBRIANT, h. c<sup>ne</sup> de Saint-Hilaire-d'Estissac.  
 JAMEAU, h. c<sup>ne</sup> de Biras.  
 JAMEAU, c<sup>ne</sup> de Coulounieix, fontaine dans un vallon au-dessous de la mét. de Vieille-Cité. — *En Jamels*, 1525 (Périg. M. H. 41, 9). — *Gimeaux, Gémaux, Gimels*, 1560 (L. Jaune de Périg. 200).

Dordogne.

JAMEAU, c<sup>ne</sup> de Neuvic. — *Maynam. de Jamels*, 1471 (Dives, I, 62).  
 JAMMETS (LES), éc. c<sup>ne</sup> d'Antone (B.).  
 JANCOUY, h. c<sup>ne</sup> de Vélignes.  
 JANEZET? anc. dioc. de Périgueux, auj. du dép<sup>t</sup> de la Charente. — *Capella de Janezet*, archip. de Villabone (anc. pouillé, Lesp.).  
 JANGOULIES (LES) ou LES JAUGOULIES, h. c<sup>ne</sup> du Change (A. Jud.).  
 JANINCO? c<sup>ne</sup> de Fanlac. — *Hospitium de Janinco*, 1365 (Homm. Lesp. vol. 26).  
 JANISSOUX (LES), h. c<sup>ne</sup> de Nanteuil-Thiviers (B.).  
 JANISSOUX (LES), bois de 29 hectares, c<sup>ne</sup> de Neuvic (cad.).  
 JANOLS, h. c<sup>ne</sup> de Montfaucon (B.).  
 JANOUNET, h. c<sup>ne</sup> de Villefranche-de-Belvez (B.).  
 JAP (LE), taillis, c<sup>ne</sup> de Saint-Avit-Rivière (A. Jud.).  
 JAPHÉ (PALU DE), lieu-dit, c<sup>ne</sup> de Beleymas.  
 JAPHET, c<sup>ne</sup> de Saint-Jean-d'Estissac. — *Combe des Jaffets*, 1620 (Acte not.).  
 JAPHET (MOULIN DE), sur la Crempse, c<sup>ne</sup> de Saint-Hilaire-d'Estissac. — *Moulin de Japhet*, 1666 (Acte not.). — *Jaffet*, 1672 (*ibid.*).  
 JAPHET (PONT DE), nom d'un anc. pont de Périgueux qu'on présume avoir existé dans le lieu où est le pont situé sur la route de Lyon. — Au xii<sup>e</sup> et au xiii<sup>e</sup> siècle, *Pons Lapideus civitatis*, depuis *pont de Saint-Jacques*, *pont de Saint-Hilaire*, *pont des Minorisses*.  
 JAPILLERIE (LA), h. c<sup>ne</sup> de Champeaux.  
 JAQUEMAR, éc. c<sup>ne</sup> de Dome.  
 JAQUEPEYRONNERIE (LA), h. c<sup>ne</sup> de Jayac.  
 JAQUETOT (LE), h. c<sup>ne</sup> de Thénac.  
 JARBONIE (LA), h. c<sup>ne</sup> de Villars.  
 JARD (FONT-DU-), lieu-dit, c<sup>ne</sup> de Queyssac (cad.).  
 JARD (GRAND ET PETIT), h. c<sup>ne</sup> de Saint-Michel-l'Écluse (cad.).  
 JARD (LE), c<sup>ne</sup> de Montazeau (B.).  
 JARD (LE), lieu-dit, c<sup>ne</sup> de Saint-Aquilin (cad.).  
 JARD (LE GRAND-), affl. de la Lidoire; il séparait la juridiction de Gurson de celle de la Force (O. S. J. Fraisse).  
 JARDES (LES), lieu-dit, c<sup>ne</sup> de Limeyrac (A. Jud.).  
 JARDONIE (LA), h. près du Vieux-Mareuil.  
 JARDONIE (LA)? — *In Petragorico Jarduna*, xii<sup>e</sup> siècle (Rec. des Hist. de France, XII, 422).  
 JARD-RUINÉ (LE GRAND-), h. c<sup>ne</sup> de Servanches.  
 JARGAGNAC, lieu-dit, c<sup>ne</sup> de Bourgnac (cad.).  
 JARGOGUE (LA), bois de 19 hect. c<sup>ne</sup> de Neuvic (cad.).  
 JARICALREY (LE), h. c<sup>ne</sup> de Thenon.  
 JARJALASSE, sect. de la c<sup>ne</sup> de Bassillac (cad.). — *Jarjalousse* (A. Jud.).  
 JARJAVAY, h. c<sup>ne</sup> de Grun.

- JARNAGE, éc. c<sup>ne</sup> de Genestet.  
 JARRIC (LE), h. c<sup>ne</sup> de Bosset (S. Post.).  
 JARRIC (LE), c<sup>ne</sup> de Neuvic. — *Mayn. del Jarric*, 1480 (Dives, I, 156).  
 JARRIC (LE GROS-), h. c<sup>ne</sup> de Villablard. — 1661 (Acte not.). — *Au Jarric Droulh*, 1671 (*ibid.*).  
 JARRICIE (LA), m. isolée, c<sup>ne</sup> de Cubjat (S. Post.).  
 JARRIGAL? c<sup>ne</sup> de Manzac. — *Mayn. de Jarrigal*, 1467 (Généal. de Taillef. Lesp.).  
 JARRIGE (LA), c<sup>ne</sup> de Brassac. — *Quercus sive lo Jarric Cumum*, 1284 (Périg. M. H. 140, 1).  
 JARRIGE (LA)? c<sup>ne</sup> de Cherval. — *Mayn. de la Jarriga* (O. S. J. terr. du Soulet).  
 JARRIGE (LA), c<sup>ne</sup> de Grignol. — *Mayn. de la Jarriga*, 1471 (Dives, I, 72).  
 JARRIGE (LA), habit. et dom. c<sup>ne</sup> de Montagrier. — *Boria de la Jarrige*, 1496 (Périg. M. H. 41, 1).  
 JARRIGE (LA), h. c<sup>ne</sup> de Montren. — *Mainement de la Jarriga*, 1272 (Lesp. 51).  
 JARRIGE (LA), h. c<sup>ne</sup> de Saint-Martin-de-Gurson.  
 JARRIGE (LA), c<sup>ne</sup> de Saint-Rabier. — *Mayn. del Jarric*, 1471 (Généal. de Rastignac).  
 JARRIGE (LA), h. c<sup>ne</sup> de Saint-Remy.  
 JARRIGE (LA), h. c<sup>ne</sup> de Sorges (S. Post.).  
 JARRIGE (LA), h. c<sup>ne</sup> de Tocane.  
 JARRIGE (TOUR DE LA), ruine d'une tour et d'une salle voûtée, c<sup>ne</sup> de Saint-Martial-de-Valette.  
 JARRIGEAU, h. c<sup>ne</sup> de Champsevinel (B.).  
 JARRIGES (LES), taillis, c<sup>ne</sup> de la Chapelle-au-Bareil (A. Jud.).  
 JARRIGUIER (LE), h. c<sup>ne</sup> de Thenon.  
 JARRISSADE (LA), taillis, c<sup>ne</sup> de la Chapelle-Saint-Jean (A. Jud.).  
 JARRISSADE (LA), taillis de chênes, c<sup>ne</sup> de Saint-Jory-las-Bloux (A. Jud.).  
 JARRISSADE DE MADAME, taillis de chênes, c<sup>ne</sup> de la Douze (A. Jud.).  
 JARRISSADES (LES), lieu-dit, c<sup>ne</sup> de Saint-Germain-de-Salembre (A. Jud.).  
 JARRISSADES (LES), taillis, c<sup>ne</sup> de la Veyssièrre (A. Jud.).  
 JARRISSADIE (LA), vill. c<sup>ne</sup> de Venduire (B.).  
 JARRISSE (LA), terre, c<sup>ne</sup> de Saint-Martin-de-Fressengeas (cad.).  
 JARRISSE (LA), taillis, c<sup>ne</sup> de Saint-Pierre-de-Cole (cad.).  
 JARRISSE (LA), lieu-dit, c<sup>ne</sup> de Valeuil (A. Jud.).  
 JARRISSOUX (LES) ou CROS-DE-CHABANAS, c<sup>ne</sup> d'Haute-fort.  
 JARRISSOUX (LES), lieu-dit, c<sup>ne</sup> de Terrasson (cad.).  
 JARRIT (AU GRAND-), terre, c<sup>ne</sup> de Sencenac. — Autrement dit *Chez-Bourret* (A. Jud.).  
 JARROUSSAS (LAS), bois, c<sup>ne</sup> de Douzillac (cad.).  
 JARROUSSE (LA), h. c<sup>ne</sup> d'Angoisse.  
 JARROUSSE (LA), c<sup>ne</sup> de Gabillou. — 1758 (terr. de Vaudre).  
 JARROUY (LES), h. c<sup>ne</sup> de Montpont.  
 JARRY (LE), h. c<sup>ne</sup> de Peyzac-la-Nouaille (S. Post.).  
 JARRY (LE), bois au vill. de Gauteric, c<sup>ne</sup> de Villablard, 1620 (Acte not.). — *Le gros Jarry* (cad.).  
 JARRY (LE GROS-), lieu-dit, c<sup>ne</sup> de Négrondes (cad.).  
 JARRY (LE GROS-), lieu-dit, c<sup>ne</sup> de Saint-Michel-Mussidan (cad.).  
 JARRY-BORNE, lieu près de Chercuzac, c<sup>ne</sup> de Chancelade (A. Jud.).  
 JARRYS (LES QUATRE-), lieu-dit, c<sup>ne</sup> de la Chapelle-Montmoreau (cad.).  
 JARTHE (LA), lieu-dit, c<sup>ne</sup> d'Agonac (cad.).  
 JARTHE (LA), c<sup>ne</sup> de Brouchaud (terr. de Vandré).  
 JARTHE (LA), lieu-dit, c<sup>ne</sup> de Chassagne (cad.).  
 JARTHE (LA), lieu et fout. c<sup>ne</sup> de Couloumeix. — *Locue de la Jarte, banleucèe ville Petrag*, 1488. — *Motte de la Jarte ou de Périguer* (Antiq. de Vésone, II, 649).  
 JARTHE (LA), c<sup>ne</sup> de Coursac. — Anc. rep. noble dépend. de la seigneurie de Périguer (Dénombr. de 1681).  
 JARTHE (LA), lieu-dit, c<sup>ne</sup> de Douzillac (cad.).  
 JARTHE (LA), h. c<sup>ne</sup> de Monesterol.  
 JARTHE (LA), h. c<sup>ne</sup> de Mortemar.  
 JARTHE (LA), taillis, c<sup>ne</sup> de Saint-Jory-las-Bloux (A. Jud.).  
 JARTHE (LA), lieu-dit, c<sup>ne</sup> de Saint-Laurent-des-Hommes (cad.).  
 JARTHE (LA), h. c<sup>ne</sup> de Saint-Vivien-Bonneville.  
 JARTHE (LA), c<sup>ne</sup> de Trélissac.  
 JARTHE (LA), h. c<sup>ne</sup> de Vallereuil. — Anc. rep. noble.  
 JARTHES (LES), terre, c<sup>ne</sup> de Cadouin (A. Jud.).  
 JARTHES (LES), étang dans la Double, près d'Échourgnac.  
 JARTHES (LES), champ, c<sup>ne</sup> de Manzac (Dives).  
 JARTHES (LES), bois de 32 hect. c<sup>ne</sup> de Saint-Aquilin (cad.).  
 JARTHES (LES), taillis, c<sup>ne</sup> de Saint-Germain-des-Prés (A. Jud.).  
 JARTHES (LES), lieu-dit, c<sup>ne</sup> de Saint-Pardoux-la-Rivière (cad.).  
 JARTHES (LES), c<sup>ne</sup> de Saint-Saud. — *Tenanco de las Jartas*, autrement *Petites landes de Beynac*, 1745 (Acte not.).  
 JARTHES (LES), lieu-dit, c<sup>ne</sup> de Saint-Sernin-de-Reillac. — *Las Jartas*, 1687 (Acte not.).  
 JARTHES (LES), lieu-dit, c<sup>ne</sup> de Thiviers (cad.).  
 JARTOUNET, h. c<sup>ne</sup> de Saint-Germain-de-Salembre (B.).  
 JARTRE (LA), lieu-dit, c<sup>ne</sup> de Saint-Michel-Mussidan (cad.).

JARTRES (LES), pré, c<sup>ne</sup> de Festalens. — *Las Jartras* (cad.).  
 JARTRES (LES), lieu-dit, c<sup>ne</sup> de Fontaine (cad.).  
 JARTRISSOU (LE), h. c<sup>ne</sup> d'Échourgnac. — 1666 (Acte not.).  
 JASSAC, lieu-dit, c<sup>ne</sup> d'Angoisse. — *Jassat* (S. Post.).  
 JASSARIAS (LAS), taillis, c<sup>ne</sup> de Saint-Aquilin (cad.).  
 JASSE (LA), lieu-dit, c<sup>ne</sup> de Badefol-la-Linde (cad.).  
 JASSE (LA), h. c<sup>ne</sup> de Biron (S. Post.).  
 JASSE (LA), lieu-dit, c<sup>ne</sup> de Calès (cad.).  
 JASSE (LA), mét. c<sup>ne</sup> de Capdrot (S. Post.).  
 JASSE (LA), h. c<sup>ne</sup> de Chourgnac-d'Ans (cad.).  
 JASSE (LA), h. c<sup>ne</sup> de Doissac (S. Post.).  
 JASSE (LA), h. c<sup>ne</sup> de Faux.  
 JASSE (LA), lieu, c<sup>ne</sup> de Montpazier.  
 JASSE (LA), forêt, c<sup>ne</sup> de Saint-Avit-Rivière (B.).  
 JASSE (LA), c<sup>ne</sup> de Saint-Léon-sur-l'Île. — *Tenentia de Jasse Garbe*, 1486 (Lesp. 84, n. 32).  
 JASSE (LA), h. c<sup>ne</sup> de Saint-Sernin-de-l'Erm (S. Post.).  
 JASSE (LA), taillis, c<sup>ne</sup> de Siorac (cad.).  
 JASSE (PRÉ DE LA), terre, c<sup>ne</sup> de Sainte-Sabine (A. Jud.).  
 JASSOU (BOIS), taillis, c<sup>ne</sup> de Saint-Géry (A. Jud.).  
 JASSOUNIES (LES), h. c<sup>ne</sup> de Nanteuil-Thiviers (S. Post.).  
 JAUBARTIE, h. c<sup>ne</sup> de Saint-Aquilin.  
 JAUBERT, m<sup>in</sup>, c<sup>ne</sup> de Montravel (A. Jud.).  
 JAUBERT (ROC DE), lieu-dit, c<sup>ne</sup> de Négrondes (cad.).  
 JAUBERTIE (LA), c<sup>ne</sup> d'Atur. — 1735 (Acte not.).  
 JAUBERTIE (LA), c<sup>ne</sup> du Colombier. — *Joubertio* (en patois).  
 Anc. fief, qui relevait de Montbazillac.  
 JAUBERTIE (LA), c<sup>ne</sup> de Marsac. — *Lo Mas de la Joubertia*, 1257 (Périg. M. H. 41, 2).  
 JAUBERTIE (LA), h. c<sup>ne</sup> de Meyral.  
 JAUBERTIE (LA), sect. de la c<sup>ne</sup> de Neuvic (cad.). — *La Joubertia*, 1450 (Dives, II).  
 JAUBERTIE (LA), lieu-dit, c<sup>ne</sup> de Saint-Aquilin (cad.).  
 JAUBERTIE (LA), c<sup>ne</sup> de Saint-Jean-d'Estissac. — *Mansus de la Joubertia*, 1300 (Périg. Mon. Hist. 41, n° 3).  
 JAUBERTIE (LA), h. c<sup>ne</sup> de Saint-Mayme-de-Péreyrol. — *Jobertie* (B.).  
 JAUBERTIE (LA), h. c<sup>ne</sup> de Sorges. — *Domus de la Joubertia*, 1408 (Lesp. Homm. aux assises d'Exideuil).  
 JAUBERTIES (LES), h. c<sup>ne</sup> d'Allemans. — *Jouberties* (B.).  
 Anc. rep. noble.  
 JAUBERTIES (LES), tenance, c<sup>ne</sup> de Celle (Dénombr. de Montardit). — *Las Joubertias*, 1636 (Acte not.).  
 JAUBERTIES (LES), h. c<sup>ne</sup> de la Cropte (A. Jud.).  
 JAUBERTIES (LES), h. c<sup>ne</sup> de Saint-Martin-de-Ribérac.  
 JAUBINARIAS (LAS), éc. c<sup>ne</sup> de Saint-Remy.

JAUFRE, anc. maison noble, cité de Périgueux. — *Hospitium de Jaufre*. . . . *situm in civit. Petrag.* 1405 (arch. du chap. de Saint-Front).  
 JAUFRENIE, h. c<sup>ne</sup> de Bourdeilles.  
 JAUFRENIE, h. c<sup>ne</sup> de Gurat. — Anc. diocèse.  
 JAUFRENIE (LA), sect. de la c<sup>ne</sup> de Champagne.  
 JAULA (LE), terre, c<sup>ne</sup> de Chancelade (A. Jud.).  
 JAULA (LE), enclos près du bourg de Gabillou, appelé autrefois *le grand jardin de la Peyre* (terr. de Vandré).  
 JAUMARIE (LA), c<sup>ne</sup> de Celle. — *La Jaumaria*, 1319 (Périg. M. H. 41, 2). — *Joumarias*, 1639 (Acte not.).  
 JAUMARIE (LA), dom. c<sup>ne</sup> de Cubjat (A. Jud.).  
 JAUMARIE (LA), c<sup>ne</sup> d'Issac. — *La Jaumaria*, 1480 (Lesp. 89, n° 229).  
 JAUMARIE (LA), c<sup>ne</sup> de Saint-Géraud-de-Corps. — *La Jaumaria* (Périg. M. H. 9, 138).  
 JAUMARIE (LA), h. c<sup>ne</sup> de Saint-Germain-de-Salembre. — *La Jaumaria*, 1298 (Périg. M. H. 41, 1).  
 JAUMARS (LES), h. c<sup>ne</sup> de Limeuil.  
 JAUMART, c<sup>ne</sup> de Neuvic.  
 JAUNIAS, h. c<sup>ne</sup> de Saint-Front-d'Alemps (S. Post.).  
 JAUNIAS (LAS), h. c<sup>ne</sup> de la Douze (A. Jud.). — *Jounias* (*ibid.*).  
 JAUNIE (LA), h. c<sup>ne</sup> de Beleymas. — *La Jonie*, 1670 (Acte not.).  
 JAUNIE (LA) ? c<sup>ne</sup> de Jaure ? — *Maynam. de las Johannias*, 1481 (Dives, I, 84).  
 JAUNIE (LA), h. c<sup>ne</sup> de Mensignac. — *May. de las Johannias*, 1501 (Périg. M. H. 41, 9). — *La Jaunie* (cad.).  
 Anc. rep. noble.  
 JAUNIE (LA), h. c<sup>ne</sup> de Millac-Nontron (S. Post.).  
 JAUNIE (LA), c<sup>ne</sup> de la Mongie-Montastruc. — *Mayn. de las Johannias* (L. Nof. p. 25). — *Jeunie* (B.).  
 JAUNIE (LA), h. c<sup>ne</sup> de Saint-Sauveur. — *La Johanie*, 1602 (Acte not.). — *La Jeunie* (B.).  
 JAUNIES (LES), sect. de la c<sup>ne</sup> de Chantérac (cad.).  
 JAUNIES (LES), h. c<sup>ne</sup> de Saint-Laurent-des-Bâtons. — *Les Jaunies*, 1600 (Lesp. 15, Généal. de Pons). — *Les Jeunies*, 1730 (Acte not.). — *Les Jonies* (B.).  
 Anc. fief relev. de Saint-Maurice.  
 JAUNIES (LES), lieu-dit, c<sup>ne</sup> de Saint-Séverin-d'Estissac (cad.). — *Jeunies* (Cass.).  
 JAUNIES (LES), h. c<sup>ne</sup> de Sourzac. — *Mayn. de las Johannias*, 1450 (Dives, I).  
 JAUNOUR, domaine, c<sup>ne</sup> de Boulazac (A. Jud.).  
 JAURE, forêt. — *Nemus de Jaure*, 1490 (Dives, II, 61).  
 JAURE, h. c<sup>ne</sup> de Lembras (B.).  
 JAURE, c<sup>ne</sup>, c<sup>ne</sup> de Saint-Aslier. — *Jaure*, 1380 (P. V M.).



- Voc. Saint-Firmin. — Fontaine dans le bourg, renommée pour la guérison des enfants.  
Anc. rep. noble.
- JAURE (PETIT-), h. c<sup>ne</sup> de Bergerac. — *Landrivie*, 1177 (Acte not.).
- JAURE (PETIT-), éc. c<sup>ne</sup> de Saint-Léon-sur-Vézère.
- JAURI, ruiss. c<sup>ne</sup> d'Anesse. — *Rivus voc. Jauri*, 1457 (baill. de Talhapatit. Lesp. 82).
- JAURIAC, bois de 41 hect. c<sup>ne</sup> de Saint-Aquilin (cad.).
- JAURIAS, h. c<sup>ne</sup> de Goust.
- JAURIE (LA), h. c<sup>ne</sup> d'Angoisse.
- JAURIE (LA), h. c<sup>ne</sup> de Saint-Astier (A. Jud.).
- JAURINASSOUS, taillis, c<sup>ne</sup> de Sainte-Foy-de-Longa (A. Jud.).
- JAUROUY, chapelle, c<sup>ne</sup> de Montpont (B.).
- JAUFÉDERIE, h. c<sup>ne</sup> de Saint-Front-la-Rivière (S. Post.). — *Jauviderie* (B.).
- JAUVENIAS (LAS), h. c<sup>ne</sup> de Jaure. — *Jouevgnas (Les)*, 1640 (Acte not.). — *Juvenias* (B.). — Voy. JUVÉNIE (LA).
- JAUVENS, vill. c<sup>ne</sup> de Saint-Jean-de-Cole (S. Post.). — *Capella Sancti Leonardi de Jauvenc*, 1192 (Lesp. Prieuré de Saint-Jean-de-Cole).
- JAUVIAC, éc. c<sup>ne</sup> de Saint-Aquilin.
- JAVANAUD, h. c<sup>ne</sup> de Saint-Jory-de-Chalais (A. Jud.).
- JAVANDINE? c<sup>ne</sup> de Grignol. — *Mas de la Javandina*, 1213 (Généal. de Taillefer. Lesp.).
- JAVARDEL, taillis, c<sup>ne</sup> de Sainte-Alvère (A. Jud.).
- JAVELA, lieu-dit, c<sup>ne</sup> de Fougueyrolles (A. Jud.).
- JAVERLIAC, réuni à LA CHAPELLE-SAINT-ROBERT, c<sup>ne</sup>, c<sup>ne</sup> de Nontron. — *Javerlhac, Lemovic. dioces.* 1264 (collation, arch. du Vatican). — *Javerlac*, 1288 (légende d'un seau figuré dans la Statistique de l'Angoumois, 96).  
Voc. Saint-Étienne.  
Anc. rep. noble relevant de la châtell. de Nontron au xiv<sup>e</sup> siècle, avec titre de marquisat, et ayant haute justice sur Javerlhac et Feuillade, 1760 (Alm. de Guy.).
- JAVERZAC, h. c<sup>ne</sup> de Clermont-Exideuil (S. Post.). — *Javarzac* (B.).
- JAVOLLE, h. c<sup>ne</sup> de Montfaucon. — 1625 (not. du Fleix).
- JAVONDIE? c<sup>ne</sup> de Grignol. — *Tenem. de la Javondia*, 1213 (Généal. de Taillefer. Lesp.).
- JAY, c<sup>ne</sup> de Montren. — *Mayn. de Jeay*, 1467 (Lesp. 63).
- JAY, c<sup>ne</sup> de Saint-Léon-sur-l'Îlle. — *Bordaria del Jay*, 1486 (Lesp. 84, n<sup>o</sup> 32).
- JAYAC, c<sup>ne</sup>, c<sup>ne</sup> de Salignac. — *Gayac, archipresb. Sarlatensis* (Lesp. Pouillé du xiii<sup>e</sup> siècle). — *Jayac*, 1251 (test. de R. G. de Turenne, Justel.). — *Géac*, 1447 (lettre du duc de Penthièvre, Lesp.).
- Voc. Saint-Julien; coll. l'évêque.  
Anc. rep. noble relevant au xiv<sup>e</sup> siècle de la châtell. de Larche, et depuis ayant haute justice dans Jayac et Archignac, 1760 (Alm. de Guy.).
- JAYAC (FORÊT DE), bois de 31 hect. c<sup>ne</sup> de Ladornac (cad.).
- JAYAC (LE), h. c<sup>ne</sup> de Quinsac (B.).
- JAYAS (LES), lieu, c<sup>ne</sup> de la Douze.
- JAYAT, éc. c<sup>ne</sup> de Saint-Martial-de-Valette.
- JAYE (LA), h. c<sup>ne</sup> de Blis-et-Born. — *La Jaya*, 1503 (Mém. d'Albret).
- JAYE (LA), lieu, c<sup>ne</sup> de Saint-Vincent-Jalmoutier.
- JAYRE (CROS DU), pièce de terre, c<sup>ne</sup> de Lenquais (cad. C, 641).
- JAZERDAT, h. c<sup>ne</sup> de Vanxains (B.).
- JEAN (GRAND-), h. c<sup>ne</sup> de Creysse. — *Grand Jehan*, autrement *les Calianchières*, 1605 (Acte not.).
- JENDUFFE, h. c<sup>ne</sup> de Saint-Martin-de-Gurson.
- JEOMELIÈRES (LES), h. c<sup>ne</sup> de Javerlhac. — *Jommelières* (S. Post.).  
Anc. rep. noble.
- JERSAS (A LAS), châtaigneraie, c<sup>ne</sup> de Coursac (A. Jud.).
- JÉSUITES (ÉTABLISSEMENT DES), à Périgueux. — Il existait sur l'emplacement de l'anc. hôtel de la préfecture, près du pont Neuf.
- JEYVA, éc. c<sup>ne</sup> de Saint-Astier (A. Jud.).
- JIGEOLLES (LES) ou POMICOT, taillis, c<sup>ne</sup> de Beaussat (A. Jud.).
- JOLIBERT, lieu-dit, c<sup>ne</sup> de Terrasson (cad.).
- JOLIVIE (LA), dom. c<sup>ne</sup> de la Mongie. — *La Gelivie*, 1741 (not. de Bergerac).
- JOLIVOUX (LES), h. c<sup>ne</sup> de Montmarvès (B.).
- JORIE (LA), c<sup>ne</sup> de Celle. — *Tenance de la Jorie* (Dé-nombr. de Montardit).
- JORIE (LA), c<sup>ne</sup> de Saint-Médard-d'Exideuil. — *Manoir de la Joarie*, 1494 (arch. de l'Emp. M. 703). — *La Jorye* (lettre de Henri IV).
- JORS, domaine, c<sup>ne</sup> de Saint-Léon-sur-Vézère (A. Jud.).
- JOUANADE (LA)? c<sup>ne</sup> de Douville. — *Lo Puech de la Joanada* (O. S. J.).  
Dép. de la comm<sup>rie</sup> de la Sauvetat.
- JOUANASSE, h. c<sup>ne</sup> de Dome (B.).
- JOUANASSE, h. c<sup>ne</sup> de Lolme.
- JOUANAUDOUX (LES), h. c<sup>ne</sup> de Sales-de-Belvez (B.).
- JOUANDE (COMBE-), lieu-dit, c<sup>ne</sup> de Sainte-Alvère (cad.).
- JOUANERY, bois, c<sup>ne</sup> de Cause. — 1676 (Acte not.).
- JOUANES, h. près de Banes, c<sup>ne</sup> de Beaumont.
- JOUANES (LES), h. c<sup>ne</sup> de Mortemar. — *Maynam. de la Johanna in par. de Monestayrol*, 1335 (Lesp. vol. 79). — *Muns. de las Johanas*, 1409. — *Las Jhounias*, 1666 (O. S. J.).

- JOUANETTE (LA), lieu-dit, c<sup>ne</sup> de Saint-Avit-Sénieur (cad.).
- JOUANIE (LA) ? c<sup>ne</sup> de Grun. — *Bordaria de la Jouania*, 1332 (Périg. M. H. 41, n° 4). — *La Johania*, 1475 (Dives, I, 124).
- JOUANIS (LES), h. c<sup>ne</sup> de Saint-Marcory. — *Ecclesia de Jouanies*, prieuré, archipr. de Capdrot (bénéfices de l'év. de Sarlat).
- JOUANISSOU, c<sup>ne</sup> de Belvez. — Fief (Homm. à l'archev. de Bordeaux, 1608).
- JOUANNE, c<sup>ne</sup> de Monesterol.
- JOUANYNA ? c<sup>ne</sup> de Montpont. — *Jouanynas*, 1566 (ch. Mourcin).
- JOUBENIE (LA), anc. ténem. c<sup>ne</sup> de Saint-Pompon.
- JOUBERTIAS (LAS), h. c<sup>ne</sup> de Savignac-le-Drier (S. Post.).
- JOUBERTIE (LA), h. c<sup>ne</sup> de Saint-Jory-de-Chalais (S. Post.).
- JOUFFRENIE (LA), c<sup>ne</sup> de Chantérac (inv. du Puy-Saint-Astier).
- JOUFFRENIE (LA) ? c<sup>ne</sup> de Jaure. — *La Jouffreynia*, 1490 (Dives, II, 95).
- JOUGLAR ? c<sup>ne</sup> de Brantôme. — Lieu-dit *lo Riou-Jouglar*, 1474.  
Une des possessions de l'abb. de Brantôme (Lesp.).
- JOUMARD, lieu-dit, c<sup>ne</sup> de Saint-Laurent-des-Bâtons (A. Jud.).
- JOURBELAS (LA), éc. c<sup>ne</sup> de Mensignac (B.).
- JOURDE (LA), h. c<sup>ne</sup> de Firbeix (S. Post.).
- JOURDONIÈRES, h. c<sup>ne</sup> de la Chapelle-Montmoreau.
- JOURDONNIE (FORÊT DE LA), lieu-dit, c<sup>ne</sup> de Mensignac (cad.).
- JOURDONNIE (LA), c<sup>ne</sup> de Lenquais. — Nom perdu. — Ténement de *la Jourdonnye haute*, 1608 (Acte not.).
- JOURDONNIE (LA), h. c<sup>ne</sup> de Mensignac. — *La Jordania*, 1502 (Périg. M. H. 41, 8). — *La Jourdonnie*, 1747 (Acte not.).
- JOURDONNIE (LA), c<sup>ne</sup> de Saint-Victor. — *Mayn. de la Jordonia*, 1518 (ch. Mourcin). — *La Jordonnye*, 1524 (*ibid.*).
- JOURDONNIE (LA), h. c<sup>ne</sup> de Vieux-Mareuil. — *La Jordonie* (S. Post.).
- JOURGET (LE), h. c<sup>ne</sup> de Mont-Caret.
- JOURNIAC, c<sup>ne</sup>, c<sup>ne</sup> du Bugue. — *Jornhac* (pouillé du XIII<sup>e</sup> siècle). — *Castrum de Jornacho*, 1370 (Lesp. Limeuil). — *Jornhacam*, 1382 (P. V. M.).
- JOURNIAC, c<sup>ne</sup> de Coursac. — *Maynement. de Jornhac*, 1521 (inv. de Lanmary).
- JOURVAUX (LES), lieu-dit, c<sup>ne</sup> de Saint-Front-la-Rivière (cad.).
- JOUSSELIMEYRIE (LA), c<sup>ne</sup> de Chantérac. — 1451 (inv. du Puy-Saint-Astier).
- JOUSSELINYE (LA), c<sup>ne</sup> de Champsevinel. — 1331 (inv. de Lanmary).
- JOUSSONELIE (LA), c<sup>ne</sup> de Chantérac. — *La Joussonelie*, 1469 (inv. du Puy-Saint-Astier).
- JOUTADE (LA), h. c<sup>ne</sup> d'Exideuil (B.).
- JOVELLE, h. c<sup>ne</sup> de Léguillac-de-Cerle. — Anc. rep. noble.
- JOVELLE (FORÊT DE), taillis, c<sup>ne</sup> de la Tour-Blanche (cad.). — Elle tient aux forêts Brulades.
- JOVEN, h. c<sup>ne</sup> de Saint-Jean-de-Cole (B.).
- JOVENAL, c<sup>ne</sup> de Saint-Amand, c<sup>ne</sup> de Vern. — *Nemus vocatum Jovenal*, 1510 (M.).
- JUBERIE (LA), h. c<sup>ne</sup> de Bussac (S. Post.).
- JUBERTIE (LA), h. c<sup>ne</sup> de Saint-Jory-de-Chalais (B.).
- JUBETIE (LA), h. c<sup>ne</sup> de Chapdeuil (A. Jud.).
- JUGAL, m<sup>ne</sup> sur la Loue, c<sup>ne</sup> de Saint-Médard-d'Exideuil.
- JUGIE (LA), lieu-dit, c<sup>ne</sup> de Sainte-Mundane (cad.).
- JUILLAC, c<sup>ne</sup> de Brassac. — *Jullyac*, 1467 (inv. de Lanmary).
- JUILLAC, h. c<sup>ne</sup> de Creyssac. — *Julhac*, 1324 (coll. de Lenq.). — *Julhiac*, 1650 (*ibid.*). — *Juilliac* (B.).
- JUILLAC, sect. de la c<sup>ne</sup> de Saint-Laurent-de-Castelnau.
- JUILLE, h. c<sup>ne</sup> de Sagelat.
- JUILLERIE (LA), h. c<sup>ne</sup> d'Église-Neuve (B.). — *La Juglarie*, 1539 (Dives, M.). — *La Juglerie*, 1679 (Dénomb. de Périg.).
- JUILLERIES (LES), h. c<sup>ne</sup> de Romain-Saint-Pardoux.
- JUILLERIES (LES), h. c<sup>ne</sup> de Saint-Romain-Nontron (S. Post.).
- JUMILLAC, h. c<sup>ne</sup> de Montaut, c<sup>ne</sup> d'Issigeac (A. Jud.).
- JUMILLAC-DE-COLE, sect. de la c<sup>ne</sup> de la Chapelle-Faucher. — *Jumilhacum* (pouillé du XIII<sup>e</sup> siècle). — *Jumillac le Petit*, 1734 (rôle des paroisses).  
Membre de la comm<sup>ne</sup> de Puymartin (O. S. J.).
- JUMILLAC-LE-GRAND, ch.-l. de c<sup>ne</sup>, arrond. de Nontron. — *Diocesis Gemiliacensis*, 580 (lettre de Roric, év. de Limoges, à Chronope II, év. de Périg.). — *Gemiliacus*, VII<sup>e</sup> siècle (triens du Cab. imp. des médailles). — *Jumilhacum*, 1365 (Lesp. Châtel. d'Exideuil). — *Sanctus Mauritius de Jumiliaco*, 1515 (O. S. J.).  
Anc. rep. noble relevant au XIV<sup>e</sup> siècle de la châtellenie d'Exideuil, érigé depuis en marquisat en 1656 et ayant haute justice sur Jumillac, 1760 (Ahn. de Guy.).
- JUMILLE (LA), h. c<sup>ne</sup> de Veyrignac (S. Post.).
- JUNIAC, anc. dioc. de Périgueux, auj. dans le dép<sup>t</sup> de la Charente. — *Junniac* (pouillé du XIII<sup>e</sup> s., archipr. de Pillac). — *Sanctus Nazarius de Juniaco* (Lesp. 30; cart. de Saint-Jean-d'Angély). — *Jupnhac*, 1382 (P. V. M.).
- JUNIES (LES), h. c<sup>ne</sup> de Prigourdeu. — 1710 (Not. de Bergerac).
- JURIE (LA), m. isolée, c<sup>ne</sup> de Saint-Saud (S. Post.).

- JUSCLES (LES), lieu-dit, c<sup>ne</sup> de Villac (cad.).  
 JUSTICE (LA), m. isolée, c<sup>ne</sup> de Boisse (S. Post.).  
 JUSTICE (LA), lieu-dit, c<sup>ne</sup> de Cénac (cad.).  
 JUSTICE (LA), lieu, c<sup>ne</sup> de Fleurac.  
 JUSTICE (LA), c<sup>ne</sup> de Saint-Martin-de-Fressengeas (cad. 940).  
 JUSTICE (ROC DE LA), roc escarpé qui domine le vallon qui descend de Saint-Avit-Sénieur.  
 JUSTICES (LES), m<sup>is</sup> à vent près de la ville de Beaumont, sur un monticule, à la bifurcation de quatre chemins menant aux villages voisins. — On y a fait la découverte d'un trésor composé de plus de 700 monnaies gauloises au type cruciforme, dit de *Vieille-Toulouse*.  
 JUSTICES (LES), éc. c<sup>ne</sup> de Beaugard-Bassac (B.).  
 JUSTICES (LES), lieu-dit, c<sup>ne</sup> de Cladech (cad.).  
 JUSTICES (LES), c<sup>ne</sup> de Couze. — *Vacant app. des Justices*, au lieu de Bellevue, par. de Saint-Front, 1740 (arch. de la Gironde. Reconnaissance générale de Couze).  
 JUSTICES (LES), h. c<sup>ne</sup> de la Forcer (A. Jud.).  
 JUSTICES (LES), lieu-dit, c<sup>ne</sup> d'Issigeac (cad.).  
 JUSTICES (LES), mét. c<sup>ne</sup> de la Linde.  
 JUSTICES (LES), éc. c<sup>ne</sup> de Molières. — *A las Justissas*, 1460 (arch. de la Gir. Belvez).  
 JUSTICES (LES), anc. ténement, c<sup>ne</sup> de Mont-Carlet. — 1658 (Reconn. de Montravel).  
 JUSTICES (LES), c<sup>ne</sup> de Montravel. — *Puch de las Justicias*, 1461 (arch. de la Gir. reg. de Belvez).  
 JUSTICES (LES), c<sup>ne</sup> de Parcou (cad.).  
 JUSTICES (LES), h. c<sup>ne</sup> de Saint-Germain-et-Mons. — *Terra quo es de la laygua a las Justicias*, 1466 (arch. de Bergerac, table des liasses, la Caritat).  
 JUSTICES (LES), lieu-dit, c<sup>ne</sup> de Saint-Romain-Thiviers. — *Las Justissas* (A. Jud.).  
 JUVÉNIE (LA), h. c<sup>ne</sup> d'Abjat-Nontron (S. Post.).  
 JUVÉNIE (LA), éc. c<sup>ne</sup> de Creyssensac (B.).  
 JUVÉNIE (LA), h. c<sup>ne</sup> de Douville. — *La Jouvenie*, 1666 (Acte not.).  
 JUVENIL, habit. c<sup>ne</sup> de Peyzac (S. Post.).

## L

- LABADIAT, h. c<sup>ne</sup> de Javerlhac.  
 LABADIE, éc. c<sup>ne</sup> de Thonac (Cass.).  
 LABAT, éc. c<sup>ne</sup> de Léguillac-de-Lauche.  
 LABAT, bois, c<sup>ne</sup> de Montignac-sur-Vézère (Cass.). — *Autrement forêt de Coly*.  
 LABAT, h. c<sup>ne</sup> de Razac-sur-l'Ille.  
 LABATUT, h. c<sup>ne</sup> d'Audrix. — Anc. rep. noble ayant haute justice dans Saint-Chamassy et Audrix, 1760.  
 LABATUT, c<sup>ne</sup> de Beleymas. — Ruines portant ce nom près de Gammarey, *divisiones terrar. de Labatut et de Montreat*, 1479 (Dives, Bail de la Balbie, coll. de Lenq.).  
 LABATUT, c<sup>ne</sup> de Cadouin, près Regagnac? — *Labatut*, 1199 (cart. de Cadouin, ch. d'Aliénor)?  
 Maison-conventuelle dép. de l'abbaye.  
 LABATUT, h. c<sup>ne</sup> de Clottes.  
 LABATUT, h. c<sup>ne</sup> de Cubjat (A. Jud.).  
 LABATUT, mét. c<sup>ne</sup> d'Église-Neuve. — *Hospitium de Labatut*, 1414 (Lesp. Homm. à l'év. de Périg.).  
 LABATUT, c<sup>ne</sup> de Mensignac. — *M. de Labatut*, 1460 (M.).  
 LABATUT, c<sup>ne</sup> de Minzac (A. Jud.).  
 LABATUT, c<sup>ne</sup> de Montferrand (S. Post.).  
 LABATUT, h. c<sup>ne</sup> de Neuvic. — *Mans. de Labatut*, 1336 (Périg. M. H. 41, 4.).  
 LABATUT : plusieurs lieux portaient ce nom dans la c<sup>ne</sup> et ville de Périgueux. — *Nemus voc. de Labatut de Salis*, 1286 (arch. de Périg.). — *Ostal de Labatut*, 1368 (L. Noir de Périg. 46). — *Clausus de Labatut*, près Sainte-Eulalie, 1436 (Périg. M. H. 41, 1). — *Molend. de Labatut*, 1455 (Rec. de titres).  
 Ses confrontations sont : *Mansus Minorissarum sororum et eygualé qui labitur versus rivum de Limeys*.  
 LABATUT, h. c<sup>ne</sup> de Sainte-Foy-de-Longa.  
 LABATUT, éc. c<sup>ne</sup> de Saint-Laurent-des-Bâtons.  
 LABATUT, c<sup>ne</sup> de Saint-Vincent-sur-l'Ille (A. Jud.).  
 LABATUT, c<sup>ne</sup> de Saint-Vivien (A. Jud.).  
 LABATUT, h. c<sup>ne</sup> de Sargeac. — 1744 (terr. de Saint-Pompon).  
 LABATUT, c<sup>ne</sup> de Vern. — *Repayr. de Labatut*, 1510 (ch. Mourcin).  
 LABATUT, bois, c<sup>ne</sup> de Villambard. — 1632 (Not. de Villambard).  
 LABATUT (HAUT ET BAS), h. c<sup>ne</sup> de Fleurac.  
 LABESCOT, c<sup>ne</sup> de Sainte-Alvère. — *Clusellum de Labescot*, 1460 (Liv. N.).  
 LABRO, h. c<sup>ne</sup> de la Roque-Gajac. — Anc. rep. noble en ruines sur un tertre qui domine la Dordogne.  
 LABRODE, lieu, c<sup>ne</sup> de Sagelat.  
 LAC (LE), h. c<sup>ne</sup> de Champagne, c<sup>ne</sup> de Verteillac.  
 LAC (LE), lieu, c<sup>ne</sup> de Genestet.  
 LAC (LE), lieu près de Sainte-Eulalie-d'Ans.  
 LAC (LE BOST-DU-), h. c<sup>ne</sup> de Beauronne-de-Chance-lade.

- LAC (LE TUQUET-DU-), h. c<sup>ne</sup> de Sainte-Innocence.  
 LAC (RIEU-DU-), h. près de Font-Roque.  
 LACANAU, dom. c<sup>ne</sup> d'Eymet (A. Jud.).  
 LACAND, h. c<sup>ne</sup> des Graulges (B.).  
 LACASSE (LA), lieu-dit, c<sup>ne</sup> de Besse (cad.).  
 LACASSOU (AL), lieu-dit, c<sup>ne</sup> de Capdrot (A. Jud.).  
 LACAU, h. c<sup>ne</sup> d'Antone (B.).  
 LACAU, lieu-dit, c<sup>ne</sup> de Beaurone. — *Lacaud* (cad.).  
 LACAU, h. c<sup>ne</sup> de Cornille.  
 LACAU, éc. c<sup>ne</sup> de Montren.  
 LACAU, lieu-dit, c<sup>ne</sup> de Saint-Martin-de-Fressengeas (cad.).  
 LACAU (MEYNIÉ-), h. c<sup>ne</sup> de Coulounieix.  
 LAC-BAIZE, dom. c<sup>ne</sup> de Coulounieix (A. Jud.).  
 LAC-CHARDEL, h. c<sup>ne</sup> de Limeyrac.  
 LAC-DE-BARRIÈRE, lieu-dit, c<sup>ne</sup> de Saint-Cyprien (A. Jud.).  
 LAC-DE-LA-RITE, bruyère, c<sup>ne</sup> de Cantillac (A. Jud.).  
 LAC DE LEBROU, un des étangs des landes de Lagudal.  
 LAC-DE-NEUILLAC, h. c<sup>ne</sup> de Bars.  
 LAC-DE-REY, lieu, c<sup>ne</sup> de Montclar.  
 LAC-DE-SALES, h. c<sup>ne</sup> de Vic.  
 LAC DES MIRACLES, petit étang, c<sup>ne</sup> de Mortemar.  
 LAC-DE-THÈVE, lieu-dit, c<sup>ne</sup> de Douville (A. Jud.).  
 LAC-DU-FIGUIER, taillis de chênes, c<sup>ne</sup> de Vaژهuil (A. Jud.).  
 LAC-DU-JUGE, taillis, c<sup>ne</sup> de Saint-Julien-de-Crempeux (A. Jud.).  
 LAC-FERIER, h. c<sup>ne</sup> de Blis-et-Born.  
 LAC-FERIER, h. c<sup>ne</sup> de Fanlac.  
 LAC-GENDRE (LE), forêt, c<sup>ne</sup> de Thenon, attenant à la forêt Barrade (Cass.).  
 LACHATERIE-DE-BEAUCHAUD, h. c<sup>ne</sup> de Sainte-Croix-de-Marcuil (A. Jud.).  
 LACHAUX, terre, c<sup>ne</sup> de Cubjac (A. Jud.).  
 LACHAUX, taillis, c<sup>ne</sup> de Montagnac-d'Auberoche (A. J.).  
 LACHÈRE, éc. c<sup>ne</sup> de Chavagnac (A. Jud.).  
 LACHERIE, m<sup>ne</sup>, c<sup>ne</sup> de la Douze (A. Jud.).  
 LACHIGEL? c<sup>ne</sup> de Festalens. — *Mayn. de Lachigel*, 1326 (arch. de la Gir. Reconn.).  
 LAC-MAJOU (LE GRAND-), bois de châtaigniers, c<sup>ne</sup> de Boulazac (A. Jud.).  
 LAC-MARCELLE, bois, c<sup>ne</sup> de Saint-Antoine-d'Auberoche.  
 LAC-MARIA, c<sup>ne</sup> de Cubjat. — *Bordaria voc. Lac Maria*, 1282 (Lesp. 82).  
 LAC-NÈGRE, h. c<sup>ne</sup> du Change. — *Nemus voc. del Lac Negre*, 1433 (Périg. M. H. 41, 7).  
 LAC-NÈGRE, c<sup>ne</sup> de Cubjac. — *Affarium de Lac Nègre*, 1224 (Périg. M. H. 41, 1).  
 LAC-NÈGRE, h. c<sup>ne</sup> de Millac-d'Auberoche (A. Jud.).  
 LAC-NOIR (AU), taillis, c<sup>ne</sup> de Salon (A. Jud.).  
 LACONIE (LA), taillis, c<sup>ne</sup> de Manzac (A. Jud.).  
 LACOSTE, h. — Voy. COSTE (LA).  
 LACOUAILLE, taillis, c<sup>ne</sup> de Sainte-Croix-Beaumont (A. Jud.).  
 LACOUR, c<sup>ne</sup> de Blis-et-Born. — *Maynam. de la Cura*, 1508 (ch. Mourcin).  
 LACOUR, h. c<sup>ne</sup> de Sarlande (B.).  
 LACOUYAU (LE), lieu, c<sup>ne</sup> de Montagnac-d'Auberoche.  
 LACQUET (BOIS DE), taillis, c<sup>ne</sup> de Capdrot (A. Jud.).  
 LAC-ROMY, lieu, c<sup>ne</sup> de Saint-Pompon.  
 LAC-SAUZET, lieu à Beaurone. — *Lacus Sauzet*, 1222 (cart. de Chancelade).  
 LAC-TONDU (LE), c<sup>ne</sup> d'Urvai (cad.).  
 LACURADE? c<sup>ne</sup> de Périgueux. — *En Lacurado, prope vill. de Petrag.* 1485 (Lesp. 84, n° 36).  
 LAC-VIEL, h. c<sup>ne</sup> de Sengeyrac.  
 LADAILHA, c<sup>ne</sup> d'Eylac. — 1503 (Mém. d'Albret).  
 LADAUGE, bois, c<sup>ne</sup> de Grun.  
 LADEUIL, h. c<sup>ne</sup> de la Douze (A. Jud.).  
 LADEVIGNE, h. c<sup>ne</sup> de Pomport. — Autrement *Nouvelle* (Vente, 1656).  
 Anc. rep. noble.  
 LADEVIGNE, h. c<sup>ne</sup> de Villamblard. — *La Davignie*, 1666 (Acte not.).  
 LADEYSSIE, c<sup>ne</sup> de Villamblard. — 1633 (Acte not.).  
 LADIGNAC, h. c<sup>ne</sup> de Proissans (cad.).  
 LADONIE, h. c<sup>ne</sup> de Saint-Geniès (S. Post.).  
 LADOMAISE, c<sup>ne</sup> de Pluviers. — Anc. fief dép. de Piégut.  
 LADORNAC, c<sup>ne</sup>, c<sup>ne</sup> de Terrasson. — *Villa Lodorniac Dellalbuga*, xi<sup>e</sup> siècle (cart. du Vigois). — *Codornac* (pouillé du xiii<sup>e</sup> siècle). — *La Dournac*, xvii<sup>e</sup> s<sup>e</sup> (Dict. géog. du Périgord). — *Ladournac* (B.).  
 Voc. Notre-Dame.  
 Prévôté dép. de l'abb. de Terrasson, 1555 (panc. de l'év.). — Comm<sup>ne</sup>, xvi<sup>e</sup> siècle (Itin. de Clément V).  
 LADOSSE, c<sup>ne</sup>, c<sup>ne</sup> de Beaussat. — *La Doussse*, xvi<sup>e</sup> siècle (arch. de Pau).  
 Patron : saint Jean-Baptiste; coll. l'évêque.  
 Anc. rep. noble.  
 LADOU, h. — Voy. DOUX (LA).  
 LADRES (CIMETIÈRE-DES-), lieu-dit, c<sup>ne</sup> de Saint-Pierre-de-Cole (cad.).  
 LADRES (LA FON-DES-), lieu-dit, c<sup>ne</sup> de Villetoureix (cad.).  
 LADRES (LES), lieu-dit, c<sup>ne</sup> de Coulounieix (cad.).  
 LADREYRIE, h. c<sup>ne</sup> de Pézul. — *Mansus de la Ladraria*, 1470 (arch. de la Gir. Belvez).  
 LADREYRIE, h. c<sup>ne</sup> de Saint-Pierre-de-Cole (S. Post.).  
 LADRIEU, éc. c<sup>ne</sup> de Saint-Amand-de-Coly.  
 LAFINOU, c<sup>ne</sup> de la Linde. — *Latalinde*, 1706 (Lesp. 91, arp. de Sainte-Colombe).  
 Anc. rep. noble.

- LAFINOU, h. c<sup>ne</sup> de Mauzens-Miremont (S. Post.).
- LAGAZOU? c<sup>ne</sup> de Bergerac. — *Rivus vocatus Lagazo*, 1322 (privil. de Bergerac).
- LAGEARD, h. c<sup>ne</sup> de Coutures (B.).
- LAGEARD (MOULIN DE), près de la ville de Mareuil (B.).
- LAGEAS (LAS), éc. c<sup>ne</sup> de Mensignac.
- LAGELIE, vill. c<sup>ne</sup> de la Douze (A. Jud.).
- LAGERIE (LA), h. c<sup>ne</sup> de Cercle (cad.).
- LAGERIE (LA), lieu, c<sup>ne</sup> de Ligueux.
- LAGIANARDE? c<sup>ne</sup> de Saint-Médard-de-Mussidan. — *B. de Lagianarda*, 1308 (Périg. M. H. 41, 1).
- LAGOUNAT (PRÉ DE), lieu, c<sup>ne</sup> de Bosset (A. Jud.).
- LAGOYRIE (LA), h. c<sup>ne</sup> de Savignac-les-Églises (B.).
- LAGRAFEL, lieu-dit, c<sup>ne</sup> de Mouleydier (cad.).
- LAGRAFEL, h. c<sup>ne</sup> de Sainte-Radegonde (S. Post.).
- LAGUASSO, c<sup>ne</sup> de Naussanes. — *Rivus de Laguasso*, 1460 (O. S. J.).
- LAGUDAL, landes entrecoupées d'étangs qui s'étendent sur le territoire des communes de Maurens, Saint-Julien, Montagnac, Beleymas et Saint-Jean-d'Eyraud. — *Lagudau*, 1741 (Not. de Bergerac).
- LAGUDAL? c<sup>ne</sup> de Fontaine. — *Agudella*, 1150 (cart. de Fontevault, Lesp. 30).
- LAGUDAL? ville de Périgueux. — *Locus voc. la Gudale de la Ville*, 1518 (O. S. J.).
- LAGULIQU, terre, c<sup>ne</sup> de la Linde (A. Jud.).
- LAGULIQU? c<sup>ne</sup> de Tréclissac. — *Laguillou de Puy Abric*, 1484 (inv. de Lanmary).
- LAGULIQU, h. c<sup>ne</sup> de Vallereuil (S. Post.).
- LAGUT, lieu-dit, c<sup>ne</sup> des Lèches. — Anc. rep. noble.
- LAGUT, h. c<sup>ne</sup> de Saint-Front-de-Pradoux (S. Post.).
- LAGUT, h. c<sup>ne</sup> de Saint-Michel-de-Double (S. Post.).
- LAIGUILLOU, sect. de la c<sup>ne</sup> de Besse (cad.). — *Laguillou* (B.).
- LAILOULIE, h. c<sup>ne</sup> de Mauzens. — *Maison de Lailholie*, 1480 (Lesp. 37, Limeuil).
- LAJAT, h. c<sup>ne</sup> de Valojoux.
- LALATIÈRE, lieu-dit, c<sup>ne</sup> de Proissans (cad.).
- LALATIÈRE, h. c<sup>ne</sup> de Sainte-Aulaye.
- LALBAUDIE? c<sup>ne</sup> de Celle. — *Bordaria de Lalbaudia*, 1320 (ch. Mourcin).
- LALBURACIE, dom. c<sup>ne</sup> de Cénac (A. Jud.).
- LALCHIVIE, h. c<sup>ne</sup> de Saint-Paul-de-Serre. — *Maynam. de las Sivia*, 1485 (Dives, II, 158).
- LALOT, h. c<sup>ne</sup> de Journiac. — *Lalo*, 1460 (L. Nof. 101).
- LALOT, h. c<sup>ne</sup> de Saint-Germain-des-Prés. — *Lalo* (A. Jud.).
- LAMBAUDIE, c<sup>ne</sup> de Verteillac. — *Maynam. voc. Lambaudia*, in paroch. de Feliech, 1459 (O. S. J.).
- LAMBERTIE, h. c<sup>ne</sup> d'Angoisse.
- LAMBERTIE, h. c<sup>ne</sup> du Bugue.
- LAMBERTIE, h. c<sup>ne</sup> de Mialet. — Anc. rep. noble.
- LAMBERTIE, sect. de la c<sup>ne</sup> de Vern (cad.). — *Mansus de Lambertia*, 1498 (ch. Mourcin. Vente de la Besse).
- LAMBERTIE (LA), h. c<sup>ne</sup> de Mensignac. — *Feudus voc. de la Lambertia*, 1312 (Lesp. 26, Homm.).
- LAMIRAN, h. c<sup>ne</sup> de Jaure. — *Lamirand*, 1650 (Acte not.).
- LAMON, h. c<sup>ne</sup> de Bouteilles.
- LAMORE, lieu-dit, c<sup>ne</sup> de Lenquais.
- LAMOURE, taillis, c<sup>ne</sup> d'Agonac (A. Jud.).
- LAMY, h. c<sup>ne</sup> d'Atur. — 1701 (Acte not.).
- LANCELIE? c<sup>ne</sup> de Tocane. — *B. de la Lancelia*, 1342 (ch. Mourcin).
- LANCEPLEINE, h. c<sup>ne</sup> du Coux. — *Mansus de Lansaplana*, 1463 (arch. de la Gir. Bigaroque).
- LANCINADA, lieu-dit, c<sup>ne</sup> de Mensignac. — *Lancinade* (cad.).
- LANCINADE, c<sup>ne</sup> de la Chapelle-Gonaguet (B.). — *Bosc Dancinada*, 1222 (cart. de Chancelade).
- La forêt de Lancinade, d'abord partagée entre l'abb. de Chancelade et la commanderie d'Andrievaux, appartenait tout entière à l'abbaye en 1775 (O. S. J.).
- LANDAIS (LE), h. c<sup>ne</sup> de Saint-Pierre-d'Eyraud. — *Podium de la Landa*, 1491 (L.).
- LANDE (LA), c<sup>ne</sup> d'Ales. — *Boria de la Landa*, 1459 (arch. de la Gir. Belvez).
- LANDE (LA), habit. c<sup>ne</sup> d'Anesse (B.).
- LANDE (LA), sect. de la c<sup>ne</sup> de Bassillac (cad.).
- LANDE (LA), h. c<sup>ne</sup> de Bourg-du-Bost (B.).
- LANDE (LA), h. c<sup>ne</sup> de Bouteilles.
- LANDE (LA), c<sup>ne</sup> de Brassac? — *Lo prior de la Landa*, 12.. (terr. de l'O. S. J.).
- LANDE (LA), lieu-dit, c<sup>ne</sup> du Bugue. — *Cazal de la Landa* (cart. du Bugue, XIII<sup>e</sup> siècle).
- LANDE (LA), h. c<sup>ne</sup> de Bussac (B.).
- LANDE (LA), h. c<sup>ne</sup> de la Canéda. — *Mansus de la Landa*, 1491 (O. S. J. Condat).
- LANDE (LA), anc. nom de la c<sup>ne</sup> de la Chapelle-aubareil. — *Albarell seu la Landa*, 1406 (Lesp. 37). — *Les Landes* (B.).
- LANDE (LA)? éc. c<sup>ne</sup> de la Chapelle-Gonaguet. — *Locus de Landia* (cart. de Chancelade). — *Les Landes* (A. Jud.).
- LANDE (LA), h. c<sup>ne</sup> de la Force, 1601 (Acte not.).
- LANDE (LA), c<sup>ne</sup> de Grand-Castang. — *Ten. de la Lande et Frageat*, 1692 (Rec.).
- LANDE (LA), étendue d'environ 6,000 hect. incultes dans le canton de Mareuil et jusqu'à Saint-Crépin (Ann. d'agric. de la Dord.).
- LANDE (LA), dom. c<sup>ne</sup> de Marsac. — 1646 (Acte not.).

- LANDE (LA), h. c<sup>ne</sup> de Menesplet.
- LANDE (LA), forêt, c<sup>ne</sup> de Montpont. — *La forêt de la Landa* (Lesp. 10).
- LANDE (LA), lieu-dit, c<sup>ne</sup> de Mortemar, 1666 (O. S. J.). — *Les Landes* (A. Jud.).
- LANDE (LA), lieu-dit, c<sup>ne</sup> de Saint-Léon-sur-l'Île. — *La Lando*, 1471 (Dives, I).
- LANDE (LA) ? lieu, c<sup>ne</sup> de Saint-Martin-des-Combes. — *Maynam. de la Landa*, 1472 (ch. Mourcin).
- LANDE (LA), sect. de la c<sup>ne</sup> de Saint-Michel-l'Écluse (cad.).
- LANDE (LE CHEF-DE-), h. c<sup>ne</sup> de Vaunac.
- LANDE-DE-SIRGUET (LA), h. c<sup>ne</sup> de Gaulegeac.
- LANDEGARIE ? — *Bordaria de Landgaria* (cart. de Chancelade).
- LANDÉGEYRIE, c<sup>ne</sup> de Mortemar. — *Mans. de Landegeyria*, 1409 (O. S. J.).
- LANDEMARIE, h. c<sup>ne</sup> de Nanteuil-Thiviers.
- LANDEROUSE, m. isolée, c<sup>ne</sup> de Saint-Julien-Eymet (S. Post.).
- LANDES (LES); dom. c<sup>ne</sup> d'Agonac.
- LANDES (LES), c<sup>ne</sup> de Bassillac. — *Maynam. de las Landas*, 1500 (ch. Mourcin).
- LANDES (LES), bois de 60 hectares, c<sup>ne</sup> de Beaurone (cad.).
- LANDES (LES), h. c<sup>ne</sup> de Celle. — *Las Landas*, 1643 (Acte not.).
- LANDES (LES), lieu-dit, c<sup>ne</sup> de Chassagne (cad.).
- LANDES (LES), h. c<sup>ne</sup> de Cumont (B.).
- LANDES (LES), h. et m<sup>ns</sup>, c<sup>ne</sup> de Grignol. — *Maynam. de la Orgelia sive las Landas* (Dives, I, 72).
- LANDES (LES) ou FOND-DE-BIO, taillis, c<sup>ne</sup> des Lèches (A. Jud.).
- LANDES (LES), dom. c<sup>ne</sup> de la Linde. — *Le Peuch de la Linde* (C<sup>te</sup> de Larmandie, 1<sup>er</sup> cah. 72). — *Maison noble des Landes*, 1743 (Not. de Bergerac).
- LANDES (LES), c<sup>ne</sup> de la Mongie-Montastruc. — *Loco dicto en las Landas* (L. Nof. p. 42).
- LANDES (LES), éc. c<sup>ne</sup> de Montfaucou (B.).
- LANDES (LES), c<sup>ne</sup> de Neuvic. — *Tenementum de las Landas*, 1344 (Dives, I, 70).
- LANDES (LES), lieu-dit, c<sup>ne</sup> de Proissans (cad.).
- LANDES (LES), bois de 60 hectares, c<sup>ne</sup> de Saint-Aquilin (cad.).
- LANDES (LES), lieu-dit, c<sup>ne</sup> de Saint-Étienne-de-Double (cad.).
- LANDES (LES), h. c<sup>ne</sup> de Saint-Jean-d'Estissac.
- LANDES (LES), éc. c<sup>ne</sup> de Saint-Mayme-de-Péreyrol (B.).
- LANDES (LES), lieu-dit, c<sup>ne</sup> de Saint-Pardoux-la-Rivière (cad.).
- LANDES (LES), lieu-dit, c<sup>ne</sup> de Saint-Saud (cad.).
- LANDES (LES), h. c<sup>ne</sup> de Salon.
- LANDES (LES), c<sup>ne</sup> de Sendrieux. — 1699 (Acte not.). Ténem. dépend. du château de la Mothe-Saint-Maurice.
- LANDES (LES), lieu-dit, c<sup>ne</sup> de Sourzac (cad.).
- LANDES (LES), lieu-dit, c<sup>ne</sup> de Tursac (cad.).
- LANDES (LES), c<sup>ne</sup> de Vic. — *Vill. des Landes ou Foulissart*, 1692 (Acte not.).
- LANDES (LES), lieu, c<sup>ne</sup> de Villablard.
- LANDES-DE-SAINT-HILAIRE (LES), h. c<sup>ne</sup> de Jumillac (S. Post.).
- LANDES-GOURDONNAISES (LES), lieu-dit, c<sup>ne</sup> de Veyrignac.
- LANDET, anc. dioc. de Périgueux, auj. du dép<sup>t</sup> de la Charente, dans Saint-Christophe-de-la-Tude. — *Domus leprosorium de Landet*, 1319 (Général. de Talleyrand).
- LANDIE (LA), c<sup>ne</sup> de Thenon (A. Jud.).
- LANDIQU, c<sup>ne</sup> de Clotes. — Anc. rep. noble.
- LANDOARDIE (LA) ? c<sup>ne</sup> de Villablard ? — *La Landoardia*, 1304 (Lesp. 51).
- LANDOUGNE, h. c<sup>ne</sup> de Cone-de-la-Barde.
- LANDOUX (LES), lieu-dit, c<sup>ne</sup> de Marquay (cad.).
- LANDOYNIÉ (LA), c<sup>ne</sup> de Monesterol. — *Maynam. de la Landoynia*, 1335 (Lesp. 79).
- LANDRALE, éc. c<sup>ne</sup> de Beaumont (S. Post.).
- LANDRÉ, éc. c<sup>ne</sup> de Sarlat (A. Jud.).
- LANDRE (LE), h. c<sup>ne</sup> de Simeyrols.
- LANDRENARIE ? c<sup>ne</sup> de Montravel. — *A Landrenaria*, 1340 (liève de Montravel).
- LANDRERIE, h. c<sup>ne</sup> de la Douze (A. Jud.).
- LANDRERIE, h. c<sup>ne</sup> de Pézul. — *Landreyrie* (B.). — *Ladreyrie*, 1750 (Acte not.).
- LANDRIVARIE ? c<sup>ne</sup> de Bonneville. — *A Landrivaría*, 1340 (liève de Montravel).
- LANDRIVIE, mét. c<sup>ne</sup> d'Antone (Acte not.).
- LANDRIVIE, lieu-dit, c<sup>ne</sup> de Beaurone (cad.).
- LANDRIVIE, h. c<sup>ne</sup> de Boulouneix.
- LANDRIVIE, h. c<sup>ne</sup> de Brantôme (S. Post.).
- LANDRIVIE, lieu-dit, c<sup>ne</sup> du Bugue. — *Eyrale voc. de Landrivia, in par. Sancti-Marcelli, retro hospitale*, 1460 (L. Nof.).
- LANDRIVIE, h. c<sup>ne</sup> de Coutures.
- LANDRIVIE, c<sup>ne</sup> de la Cropte. — *Mans. de Landrivia*, 1409 (O. S. J.).
- LANDRIVIE, taillis, c<sup>ne</sup> d'Issac (A. Jud.).
- LANDRIVIE, lieu-dit, c<sup>ne</sup> de Liorac. — 1602 (Acte not.).
- LANDRIVIE, h. et m<sup>ns</sup>, c<sup>ne</sup> de la Mongie-Montastruc. — 1730 (Acte not.).
- LANDRIVIE, lieu, c<sup>ne</sup> de Mortemar.
- LANDRIVIE, h. c<sup>ne</sup> de Peyzac.
- LANDRIVIE, h. c<sup>ne</sup> de Proissans.

- LANDRIVIE, éc. c<sup>ne</sup> de Queyssac.  
 LANDRIVIE, anc. rep. noble, c<sup>ne</sup> de Reillac. — 1460 (Lesp.).  
 LANDRIVIE, terre, c<sup>ne</sup> de Sainte-Foy-de-Longa (A. Jud.).  
 LANDRIVIE, h. c<sup>ne</sup> de Saint-Jean-d'Ataux.  
 LANDRIVIE, éc. c<sup>ne</sup> de Sarlande (B.).  
 LANDRIVIE, porte de ville et faubourg à Sarlat. — *Porta de Landrevya*, 1397 (Reg. de l'Hôtel de ville de Sarlat).  
 LANDRIVIE, h. c<sup>ne</sup> de Sengeyrac (A. Jud.).  
 LANDRONYE, lieu-dit, c<sup>ne</sup> de Sengeyrac. — 1635 (Acte not.).  
 LANDRY, lieu-dit, c<sup>ne</sup> de Badefol-la-Linde (cad.).  
 LANDRY, éc. c<sup>ne</sup> de Boulzac. — *Landricum*, 1480 (arch. de l'Hôtel de ville de Périgueux).  
 LANDRY, m<sup>in</sup>, c<sup>ne</sup> de Chantérac (A. Jud.).  
 LANDUSSE (LA), h. anc. diocèse, archipr. de Bouniagues, auj. du dép<sup>t</sup> de Lot-et-Garonne. — *Mons Latus*, alias de la Landusse (coll. par Clément VI).  
 LANDUZIÈRE (LA), c<sup>ne</sup> de Faux. — Fief de Lenquais, 1771 (arpent. de Faux).  
 LANERIE, dom. c<sup>ne</sup> de Montpont (A. Jud.).  
 LANGEIN, anc. porte et rue à Eymet.  
 LANGLADE, h. c<sup>ne</sup> d'Anesse (B.).  
 LANGLADE, anc. fief, c<sup>ne</sup> de la Chapelle-au-Bareil.  
 LANGLADE, sect. de la c<sup>ne</sup> de Proissans (cad.). — Anc. rep. noble.  
 LANGLADE, h. c<sup>ne</sup> de Saint-Amand-de-Belvez (A. Jud.).  
 LANGLADERIE-LA-JOUSSADE, h. c<sup>ne</sup> de Saint-Amand-de-Belvez (A. Jud.).  
 LANGLE, h. c<sup>ne</sup> du COUX. — *Mansus de Lengles*, 1463 (arch. de la Gir. Bigaroque).  
 LANGLE, h. c<sup>ne</sup> de Tayac.  
 LANGON, h. c<sup>ne</sup> de Carlux. — *Ranua de Lengon*, 1447 (arch. de Paluel).  
 LANMAY, c<sup>ne</sup> d'Antone. — *Lacmari*, 1397 (arch. de Terrasson). — *Domus de Lacu Marino*, 1466 (Lesp.). — *Lac Mary*, 1503 (Alb.).  
 Anc. rep. noble, avec justice dans les par. de Sorges et d'Antone, 1760 (Alm. de Guy.).  
 LANMAY, forêt (B.).  
 LANQUAIS, c<sup>ne</sup>. — Voy. LENQUAIS.  
 LANSSE, h. c<sup>ne</sup> de Prigonrieu.  
 LANUSSE, h. c<sup>ne</sup> d'Eymet.  
 LANZAC? anc. forge, c<sup>ne</sup> de Tocane. — *Fauria de Lanzac*, 1322 (cart. de Chancelade).  
 LANZIN, éc. c<sup>ne</sup> de Manzac (Dives).  
 LAPÈZE, h. c<sup>ne</sup> de Douville.  
 LAQUEN, h. c<sup>ne</sup> de Sengeyrac (B.).  
 LAQUET (Au), bois, c<sup>ne</sup> de Capdrot. — 1791 (Belvez, arch. de la Dordogne).  
 LAQUET (LA CROIX-DU-), h. c<sup>ne</sup> de Cadouin (A. Jud.).  
 LAQUET (LE), h. c<sup>ne</sup> de Beaumont. — *Laquay* (S. Post.).  
 LAQUET (LE), lieu-dit, c<sup>ne</sup> de la Douze (A. Jud.).  
 LAQUET (LE), lieu-dit, c<sup>ne</sup> de Douzillac (cad.).  
 LAQUET (LE), lieu-dit, c<sup>ne</sup> de Sainte-Alvère. — *Laquys* (cad.).  
 LAQUIAL (LE), lieu dans la forêt de Montclar.  
 LAQUOY, lieu-dit, c<sup>ne</sup> de Saint-Martin-des-Combes (A. Jud.).  
 LARBOUGNE, taillis à la Pouleille, c<sup>ne</sup> de Saint-Félix (cad.).  
 LARBOUGNE, h. c<sup>ne</sup> de Saint-Pierre-d'Eyraud. — *Mayn. de Narbonia?* 1491 (Coll. de Lenq.). — *Larbournye*, 1640 (O. S. J.).  
 LARCELLYRE? c<sup>ne</sup> de Saint-Martin-des-Combes. — *Trenem. de Larcellyra*, 1317 (Périg. M. H. 1).  
 LARCHAMBAUDIE? c<sup>ne</sup> de Trélissac. — *Mansus de Larchambaudia*, 1332 (ch. Mourcin).  
 LARCHE, c<sup>ne</sup> du dép<sup>t</sup> de la Corrèze, arrond. de Brives. — *Castrum de Archia*, 1251 (test. de R. de Turenne). — *Larche*, 1360 (Lesp. Châtel. du Périg.). — *L'Arche*, 1760 (Alm. de Guy.).  
 La châtel. de cette petite ville du Limousin ressortissait de la sénéchaussée du Périgord, et plus tard de la sénéchaussée et du présidial de Sarlat; les paroisses qui en dépendaient étaient en Périgord: Chavagnac, la Feuillade, Grèzes, Ladornac, Naudillac, Pazayac. — Larche était un membre de la vicomté de Turenne.  
 LARCHER, h. c<sup>ne</sup> de Saint-Sernin-de-l'Erm (B.).  
 LARCHÈRE, lieu et m<sup>in</sup>, c<sup>ne</sup> de Sigoulès.  
 LARCHERIE, c<sup>ne</sup> de Beleymas. — *Larcharia*, 1386 (Homm.). — *Larcheyrie*, 1650 (Acte not.).  
 Anc. rep. noble, relev. de la châtel. de Vern.  
 LARCHERIE, c<sup>ne</sup> de Bourrou. — *Maynam. de Larcharia*, 1474 (Dives, G. E.).  
 LARCHERIE, h. c<sup>ne</sup> de la Douze. — *Larcharia*, 1451 (Généal. de Rastignac). — *Larchieyra* (*ibid.*).  
 LARCHET, h. c<sup>ne</sup> de Coutures.  
 LARCHEYRON, h. c<sup>ne</sup> de Fontenilles (B.).  
 LARD (BOIS DE), taillis, c<sup>ne</sup> de Mont-Garet (A. Jud.).  
 LARDAILLER, h. c<sup>ne</sup> de Champagnac-de-Bel-Air.  
 LARDAU, h. c<sup>ne</sup> de Bergerac. — *Lardaou*, 1460 (L. Noir, 104).  
 LARDAU, c<sup>ne</sup> de Fougueyrolles (A. Jud.). — *Lardoust* (*ibid.*).  
 LARDE (LA), h. c<sup>ne</sup> de Firbeix.  
 LARDET, lieu-dit, c<sup>ne</sup> de Saint-Martial-d'Albarède (A. Jud.).  
 LARDIALE, m. isolée, c<sup>ne</sup> de Clermont-Exideuil (S. Post.).  
 LARDIDIE, h. c<sup>ne</sup> d'Atur (A. Jud.).

- LARDIE (LA), h. c<sup>ne</sup> de Bars.
- LARDIE (LA), lieu-dit, c<sup>ne</sup> de Cercle (cad.).
- LARDIE (LA), h. c<sup>ne</sup> de Champeaux, à l'entrée des bois de Puycheny.
- LARDIE (LA), h. c<sup>ne</sup> d'Eyliac (S. Post.). — *Maynam. de la Lardia*, 1330 (ch. Mourcin).
- LARDIE (LA), bois, c<sup>ne</sup> d'Issac (Acte not.).
- LARDIE (LA), lieu-dit, c<sup>ne</sup> de Montagnac-la-Crempse.
- LARDIE (LA), h. c<sup>ne</sup> de Saint-Martin-de-Fressengeas.
- LARDIE (LA), lieu-dit, c<sup>ne</sup> de Saint-Paul-la-Roche. — 1550 (O. S. J.).
- LARDIE (LA), h. c<sup>ne</sup> de Saint-Romain (S. Post.).
- LARDIE (LA), h. c<sup>ne</sup> de Verteillac (cad.).
- LARDIMALIE, c<sup>ne</sup> de Saint-Pierre-de-Chignac. — *Capella de Lardimalia* (pouillé du XIII<sup>e</sup> siècle). — *Urdimalia, Ardimalia*, 1384 (Lesp. 26, Homm.). — *Lardymalye*, 1540 (lettre de Henri IV).  
Anc. rep. noble, relev. d'Auberoche au XIV<sup>e</sup> siècle, ayant depuis haute justice sur Saint-Crespin, Saint-Pierre, Eyliaç, Born et Blis, 1760 (Alm. de Guy.).
- LARDIN (LE), h. et mine de houille, c<sup>ne</sup> de Beauregard, c<sup>ne</sup> de Terrasson.
- LARDIN (LE), h. c<sup>ne</sup> de Villac (cad.).
- LARDITS (LES), h. c<sup>ne</sup> de Razac-de-Saussignac.
- LARDOU (LE), c<sup>ne</sup> de Puy-de-Fourches. — *Le Ladou* (Cass.).  
Anc. rep. noble, 1717 (Acte not.).
- LARGUZE, c<sup>ne</sup> de Coursac. — *Lauguzie*, 1486 (inv. du Puy-Saint-Astier). — *Largulie*, 1717 (Acte not.).
- LARJASSOU, friche, c<sup>ne</sup> du Grand-Brassac (A. Jud.).
- LARMALAUDIE, h. c<sup>ne</sup> de Saint-Paul-Lisone (S. Post.).
- LARMANDIE, maison au bourg de Limeuil.
- LARMANDIE, h. c<sup>ne</sup> de Mauzens. — *Larmandia*, 1401 (Lesp. 51).  
Anc. rep. noble.
- LARMANDIE, lieu-dit, c<sup>ne</sup> de Pressignac. — *Larmandia*, fonds de terre dépend. de l'église de Pressignac (L. Noir, 1482, 36 et 60).
- LARMANDIE, h. c<sup>ne</sup> de Salon. — *Mas de Larmandie*, 1466 (Lesp. 51).
- LARMANDIE (BOIS DE), lieu-dit, c<sup>ne</sup> de Sainte-Alvère, auprès du Mayne. — 1732 (not. de Vill.).
- LARMANDIE (HAUTE ET BASSE), c<sup>ne</sup> de Savignac-Miremont, près de la source du Vern. — Anc. rep. noble.
- LARRE, h. c<sup>ne</sup> de Génis.
- LARRY, h. c<sup>ne</sup> de Saint-Vincent-de-Cosse.
- LARSIT, h. c<sup>ne</sup> de Marcillac-et-Saint-Quentin. — *Mans. de Larsitz*, 1304 (O. S. J.).
- LARTAUDIE? c<sup>ne</sup> de Saint-Laurent-de-Pradoux. — *M. de Lartaudia*, 1288 (Lesp. 53).
- LARTÉ, h. c<sup>ne</sup> de Gaugeac-Montpazier.
- LARTIGE, h. c<sup>ne</sup> de Saint-Laurent-des-Hommes.
- LARTIGIAUX, lieu, c<sup>ne</sup> de Millac-d'Auberoche. — 1318 (Lesp.).
- LARTIGUE, lieu-dit, c<sup>ne</sup> de Berbiguières (cad.).
- LARTIGUE, h. c<sup>ne</sup> de la Mongie-Montastruc.
- LARTIGUE, h. c<sup>ne</sup> de Pézul.
- LARTUNE? c<sup>ne</sup> de Saint-Paul-de-Serre. — *Lartuna*, 1471 (ch. Mourcin).
- LARTUSIE, lieu-dit, c<sup>ne</sup> de Queyssac (cad.).
- LARZAC, c<sup>ne</sup>, c<sup>ne</sup> de Belvez. — *Larzac* (pouillé du XIII<sup>e</sup> siècle). — *Larzacum*, 1372 (Lesp. Belvez).  
Patron : saint Victor; coll. l'évêque.
- LARZAC (TUQUE-DE-), lieu-dit, c<sup>ne</sup> de Saint-Pardoux-Vielvic (A. Jud.).
- LASCARDIE, c<sup>ne</sup> de Mortemar. — *Mans. de Lascardia*, 1409 (O. S. J.).
- LASCAUD, dom. c<sup>ne</sup> de Blis-et-Born (A. Jud.).
- LASCAUX, taillis, c<sup>ne</sup> de Bourdeilles (A. Jud.). — *Lascaud* (*ibid.*).
- LASCAUX-BOUTIZAN, c<sup>ne</sup> de Millac-Nontron. — Anc. fief dép. du château de Piégut.
- LASCAUX-JANET, h. c<sup>ne</sup> de Saint-Estèphe (S. Post.).
- LASCHENAL, h. c<sup>ne</sup> d'Anesse (B.).
- LASCOPAS, lieu-dit, c<sup>ne</sup> de Valeuil (A. Jud.).
- LASCOUS, lieu, c<sup>ne</sup> de Montclar.
- LASCOUS, c<sup>ne</sup> de Montignac-sur-Vézère. — *Hôtel de Las Coulx*, 1400 (Lesp. 26, Hommages).  
Anc. rep. noble.
- LASCOUS, c<sup>ne</sup> de Montren. — *Maynam. de Las Couds*, 1455 (ch. Mourcin).
- LASCOUS, h. c<sup>ne</sup> de Saint-Laurent-des-Bâtons. — *Las Couz*, 1452 (L. Nof. 39).
- LASCUDARIAS, terre, c<sup>ne</sup> de Lisle (A. Jud.).
- LAS FEU (À), terre, c<sup>ne</sup> de Sorges (A. Jud.).
- LASMONIE, h. c<sup>ne</sup> de Saint-Jory-las-Bloux.
- LASNAINA? c<sup>ne</sup> de Champsevinel. — *Maynam. de las Naina*, 1480 (Lesp. 23).
- LASSARIE? c<sup>ne</sup> de Sainte-Alvère. — *Factum de Lassaria*, 1453 (L. Nof. 30).
- LASTAQUE, lieu, c<sup>ne</sup> de Larzac.
- LASTARIE? c<sup>ne</sup> de Manzac. — *Lastaria*, 1485 (Dives. II, 121).
- LASTIRAS, h. c<sup>ne</sup> de Venduire.
- LASTOURS, m<sup>ne</sup> sur la Nauze, c<sup>ne</sup> de Saint-Amand-de-Belvez. — *Las Tors*.
- LAS VAUX, c<sup>ne</sup> de Mensignac. — *Las Vals*, 1413 (Lesp. 84, p. 25). — *M. de Las Vaux*, 1480.
- LATALBARIE, lieu-dit, c<sup>ne</sup> de Grignol. — *Terra dicta de Latalbaria*, 1287 (Périg. M. H. 41, 1).
- LATEIRA? c<sup>ne</sup> de Beaune-de-Chancelade? — *Locus de Lateira*, 1178 (cart. de Chancelade).
- LATET (LE), h. c<sup>ne</sup> de la Cropte (B.).
- LATISSODIÈRES, h. c<sup>ne</sup> de Génis.



- LAUBANELIE, h. c<sup>ne</sup> de Léguillac-de-Cercle.  
 LAUBANIE, h. c<sup>ne</sup> d'Augignac.  
 LAUBANIE, éc. c<sup>ne</sup> de Saint-Front-de-Pradoux. — *Laubénie* (cad.).  
 LAUBANIE, habit. c<sup>ne</sup> de Saint-Georges-de-Blancanès (A. Jud.). — *Laubaignie*, 1677 (Acte not.).  
 LAUBANIE, h. c<sup>ne</sup> de Sarrazac. — Anc. rep. noble.  
 LAUBARIE (LA), c<sup>ne</sup> d'Eyvirac. — Anc. rep. noble.  
 LAUBERIE, lieu, c<sup>ne</sup> de Puymangou.  
 LAUBICHERIE, h. c<sup>ne</sup> de Sarlande.  
 LAUBIÈRE, h. c<sup>ne</sup> de Saint-Astier. — *Nemus voc. la Lobarvia*, 1365 (Lesp. 26, Homm.).  
 LAUBRECOURT, sect. de la c<sup>ne</sup> de Saint-Martial-de-Nabirat (cad.).  
 LAUBRESSET, h. c<sup>ne</sup> de Razac-sur-Ille.  
 LAUCHE, h. c<sup>ne</sup> de Léguillac, anc. par. — *Eccl. paroch. de Lauchas*, 1471 (pouillé de Charroux). — *Egl. paroissiale de Moniac des Loches*, 1708 (*ibid.*).  
 LAUCHE, h. c<sup>ne</sup> de Saint-Lazare (cad.).  
 LAUCHER, éc. et m<sup>in</sup>, c<sup>ne</sup> de Bassac.  
 LAUCHER, c<sup>ne</sup> de Saint-Martin-des-Combes. — Ténement (acte de 1325).  
 LAUCHE, h. c<sup>ne</sup> de Saint-Amand-de-Coly.  
 LAUCHOU, taillis, c<sup>ne</sup> de Doissac (cad.).  
 LAUDEBERTARIE? c<sup>ne</sup> de Saint-Médard-de-Dronc. — *Tenementum de Laudebertaria*, 1455 (Lesp.).  
 LAUDEBERTIE? c<sup>ne</sup> de Festalens. — *Maynem. de Laudebertia*, 1326 (arch. de la Gir. Belvez).  
 LAUDEBRANDIE, h. c<sup>ne</sup> de Nanteuil-de-Bourzac.  
 LAUDEGARIE? c<sup>ne</sup> de Journiac. — *Terminus de Laudegaria* (L. Nof. p. 101).  
 LAUDEGARIE, c<sup>ne</sup> de Saint-Chamassy. — *Mans. de la Andeguarua* (L. Nof. 85). — *M. de la Londegaria* (*ibid.*).  
 LAUDEMARIE, sect. de la c<sup>ne</sup> de Nanteuil-Thiviers (cad.).  
 LAUDINE, h. c<sup>ne</sup> de Castel (cad.).  
 LAUDINIE, h. c<sup>ne</sup> de Fleurac.  
 LAUDINIE, h. c<sup>ne</sup> de Ligneux.  
 LAUDINIE, h. c<sup>ne</sup> de Sorges (A. Jud.).  
 LAUDONERIE (LA), h. c<sup>ne</sup> de Marcillac-et-Saint-Quentin.  
 LAUDONIE? c<sup>ne</sup> de Chancelade. — *M. de Loudoynia*, 1474 (O. S. J.).  
 LAUDONIE, h. c<sup>ne</sup> de Coursac. — *L'Audoumie* (B.).  
 LAUDONIE, lieu-dit, c<sup>ne</sup> de Sainte-Orse (A. Jud.).  
 LAUDONIE, h. c<sup>ne</sup> de Teyjat (S. Post.).  
 LAUDONIE, h. c<sup>ne</sup> de Tourtoyrac (A. Jud.).  
 LAUDONIE (LES PRADELS-DE-), sur le Caudou, c<sup>ne</sup> de la Mongie-Montastruc. — 1606 (Acte not.).  
 LAUDRIGINIE, c<sup>ne</sup> d'Église-Neuve-d'Issac. — *Laudrignina-Lamarterias*, 1479 (bail à fief). — *Laudrinie* (accense de 1497, arch. de Lenq.).  
 LAUGERIE, h. c<sup>ne</sup> de Coursac.  
 LAUGERIE, lieu, c<sup>ne</sup> de Journiac.  
 LAUGERIE, mét. c<sup>ne</sup> de Montazeau.  
 LAUGERIE (HAUTE et BASSE), h. c<sup>ne</sup> de Tayac. — Dans chacun de ces hameaux il existe une station de l'âge préhistorique, et leur longueur est d'environ 850 mètres.  
 Le foyer de Laugerie-Haute est caractérisé par les têtes de lance en silex, finement taillées aux deux extrémités. — A Laugerie-Basse, on rencontre jusqu'à cinq foyers superposés et séparés par des couches de débris, détachés de l'escarpement qui les surmonte. Le premier, qui s'élève à 12 mètres au moins au-dessus du niveau de la Vézère, est reconnaissable à la couleur que le charbon a donnée au terrain; le deuxième et le troisième sont les plus riches en bois de renne gravés et sculptés (Masséna et la Lande).  
 LAUGINIE, lieu, c<sup>ne</sup> de Thonac.  
 LAULAIRE, sect. de la c<sup>ne</sup> de la Bachelerie (cad.). — *Laularie* (A. Jud.).  
 LAULAIRE, lieu, c<sup>ne</sup> de Marquay.  
 LAULAIRE, lieu, c<sup>ne</sup> de Saint-Géry.  
 LAULAIRE, c<sup>ne</sup> de Sengeyrac. — *Borde dite Loularie* (Homm. 1295, Lesp. 57).  
 LAULANHE? c<sup>ne</sup> de Brassac. — *Bordaria de Laulanha*, 1455 (Périg. M. H. 41, 2).  
 LAULIVARIE, h. c<sup>ne</sup> de Saint-Germain-de-Berbiguières.  
 LAULURIE, h. c<sup>ne</sup> de Sainte-Alvère (B.).  
 LAUMADE? forêt, c<sup>ne</sup> de Mensignac. — *Foresta de Laumada*, 1480 (Lesp. 84, 25).  
 LAUMÈDE, c<sup>ne</sup> de Belvez. — *L'Ohmède*, 1672 (arch. de la Gir. Belvez).  
 LAUMÈDE, h. c<sup>ne</sup> de Bezenac. — *Loulmède* (B.).  
 LAUMÈDE, h. c<sup>ne</sup> de Grives.  
 LAUMÈDE, habit. c<sup>ne</sup> de la Linde.  
 LAUMÈDE, h. c<sup>ne</sup> de Quinsac (B.).  
 LAUMÈDE, h. c<sup>ne</sup> de Saint-Chamassy. — *Mansus de la Olmeda*, 1463 (arch. de la Gir. Bigaroque).  
 LAUMÈDE, h. c<sup>ne</sup> de Saint-Laurent-de-Castelneau (S. Post.).  
 LAUMETIE? c<sup>ne</sup> de Neuvic. — *Bordaria de Laumetia*, 1203 (Rentes dues au seigneur de Cozens).  
 LAUMONT, c<sup>ne</sup> de Prats-de-Carlux. — *Mansus de Loumon*, 1467 (arch. de Paluel).  
 LAUMONT, h. c<sup>ne</sup> de Saint-Vincent-de-Paluel.  
 LAUMONT, h. c<sup>ne</sup> de Veyrines-Dome (B.).  
 LAUQUERIE, anc. dioc. de Périgueux, auj. du dép. de Lot-et-Garonne, c<sup>ne</sup> de Lauzun. — Anc. rep. noble.  
 LAUQUERIE (HAUTE et BASSE), h. c<sup>ne</sup> de Clermont-de-Beauregard. — *Tenem. de Lauebria*, 1322 (vente à P. Gaubert de Clermont).  
 LAURADOU, h. c<sup>ne</sup> de Saint-Martin-le-Point.

LAURDISSAC, lieu-dit, c<sup>ne</sup> de Villambard, 1625 (Acte not.).

LAURELIE, h. c<sup>ne</sup> de Sengeyrac.

LAURENCE (LA), ruiss. c<sup>ne</sup> de Montignac, qui arrose le plateau où sont situées les ruines de la ville d'Olivoux (Jouannet).

LAURIE (LA), h. c<sup>ne</sup> de Mensignac (B.).

LAURIE (LA), mét. c<sup>ne</sup> de Vic.

LAURIERAS (A LAS), bruyère, c<sup>ne</sup> d'Auriac-Montignac (A. Jud.).

LAURIERAS (LAS), lieu-dit, c<sup>ne</sup> de Thiviers (cad.).

LAURIÈRE, h. c<sup>ne</sup> d'Antone (S. Post.).

LAURIÈRE, c<sup>ne</sup> de Limeyrac. — *Lauriera*, 1463 (Lesp. Homm.).  
Anc. rep. noble.

LAURIÈRE (BOIS DE), taillis, c<sup>ne</sup> de Minzac (A. Jud.).

LAURIÈRE (FONT), aux environs de Périgueux. — Autrement *Fontaine de Sainte-Sabine*.  
Le clergé et les autorités de la ville s'y rendaient en procession dans les temps de sécheresse (Anliq. de Vésone, 1311).

LAURIÈRE (ROC, BORGNE DE), lieu-dit, c<sup>ne</sup> de Génis (A. Jud.).

LAURIEBOTTE, taillis, c<sup>ne</sup> de Carsac-Carlux (A. Jud.).

LAURIOL, c<sup>ne</sup> de Larzac. — *Molend. de Lauriol sup. riv. de Noasa*, 1462 (arch. de la Gir. Belvez).

LAURISSOL, éc. c<sup>ne</sup> de Belvez, fief (terr. de l'archev. de Bordeaux).

LAURIVAL, forêt, c<sup>ne</sup> de Saint-Félix, dépend. de la terre de Montclar. — 1696 (Vente, acte not.).

LAUSSSEL, h. c<sup>ne</sup> de Marquay. — *Laucel*, 1463 (Lesp. Homm. à Montignac). — *L'Aussel* (B.).  
Anc. rep. noble.

LAUSSINE, h. c<sup>ne</sup> de Varennes.

LAUTERIE, éc. c<sup>ne</sup> d'Agonac (B.).

LAUTERIE, c<sup>ne</sup> du Change.

LAUTERIE, h. c<sup>ne</sup> de Cornillé. — Anc. rep. noble, relev. de la ville de Périgueux.

LAUTERIE, dom. c<sup>ne</sup> d'Escoire (A. Jud.). — *Lauderie*, 1669 (Acte not.).

LAUTERIE, h. c<sup>ne</sup> de Teyjat.

LAUVADIE, lieu, c<sup>ne</sup> de Léguillac-de-Lauche. — *Bor-daria de Lauvadia*, 1219 (Lesp. 33, Fondation du prieuré de la Faye).

LAUZELIE, h. c<sup>ne</sup> de Jory-de-Chalais (S. Post.).

LAUZUN, petite ville du dépt de Lot-et-Garonne.  
Anc. châtel. dép. de la sénéchaussée de Bergerac, 1414 (règl. sur l'étendue du ressort du sénéchal de Bergerac, arch. de la ville), comprenant les par. de Saint-Nazaire, Saint-Macaire, Queyssel, Saint-Maurice et Queyssaguel, annexe de Serres (*ibid.*).

LAVADOUR, h. c<sup>ne</sup> de Sainte-Marie-de-Chignac.

LAVAL, lieu-dit, c<sup>ne</sup> d'Azerat. — *Mas de Laval*, 1278 (Généal. de la Cropte).

LAVAL, h. c<sup>ne</sup> de Grèzes (B.).

LAVAL, h. c<sup>ne</sup> de Jayac (A. Jud.).

LAVAL, sect. de la c<sup>ne</sup> de Sircuil (cad.).

LAVALADE, h. — Voy. VALADE (LA).

LAVASTRE (LA), c<sup>ne</sup> de Sarrazac. — Anc. rep. noble.

LAVAUUR, c<sup>ne</sup>, c<sup>ne</sup> de Villefranche-de-Belvez. — *Parochia de Vauvo*, 1310 (Lesp. 24, informat. sur les usurp. du roi de France). — *La Vauve* (Blaeu).  
Voc. Saint-Avit.  
Anc. rep. noble ayant haute justice sur Lavaur et Fontenilles, 1760 (Alm. de Guy.).

LAVAUX, h. c<sup>ne</sup> de Chalais.

LAVEAU (LE), ruiss. qui sort de l'étang de Gabaret, c<sup>ne</sup> de Jumillac, sépare la c<sup>ne</sup> de Sarrazac de celle de Nantiat et se jette dans l'Ille.

LAVIADOU (AL), fontaine, c<sup>ne</sup> de Naussanes. — 1656 (enquête, O. S. J.).

LAVIEL, c<sup>ne</sup> de Saint-Cassien.

LAVIT ? h. c<sup>ne</sup> de Saint-Géraud-de-Corps. — *Lo mas de Lavit*, 1289 (Lesp. 53).

LAXION, c<sup>ne</sup> de Cognac. — *Lacrio*, 1476 (Lespine, Homm.).  
Anc. rep. noble avec titre de marquisat et ayant haute justice sur Cognac, Eyzerat, Nanteuil, Saint-Jory et Vaunac, 1760 (Alm. de Guy.).

LAYASSOU, friche, c<sup>ne</sup> de Saint-Cyprien (cad.).

LAYE (LA), lieu, c<sup>ne</sup> de Saint-Sernin-de-Reillac.

LAYOTTE, h. c<sup>ne</sup> de Minzac (A. I.).

LAYRAL, h. c<sup>ne</sup> de Saint-Amand-de-Belvez.

LAYSSE (LA), lieu-dit, c<sup>ne</sup> de Besse (cad.).

LAYSSE (RIEU DE), ruiss. affluent de la Dordogne, qui arrose la partie sud de la c<sup>ne</sup> de la Mongie-Saint-Martin, c<sup>ne</sup> de Sigoulès. — *Aissoa, Aisoa, Ausoia, rivulus qui voc. Laissoa, fluvius Aisoa*, commencement du xi<sup>e</sup> siècle (cart. de Sainte-Marie de Saintes, 109, 112, 118, 119, 120). — En patois *lo riou de la Laysse*.

LAZERIE, h. c<sup>ne</sup> de Biras (B.).

LÈBRE (LA), éc. c<sup>ne</sup> de Lenquais.

LEBROU (LAG DE), étang, c<sup>ne</sup> de Saint-Julien-de-Crempepe. — *Lac Lebroux*, près de la Sudrie, 1660 (Acte not.).

LÈCHES (LES), c<sup>ne</sup>, c<sup>ne</sup> de la Force. — *Las Leschas*, 1125. — *Las Lescas*, 1130 (cart. de Sainte-Marie de Saintes). — *Las Leychas*, 1632 (Acte not.). — *Château de la Mothe des Leches*, 1748 (*ibid.*).  
Patron : saint Laurent.  
Anc. rep. noble relevant de la châtel. de Musidan.

- LECHOU (LA), friche, c<sup>ne</sup> de St-Meard-de-Gurson (A. J.).
- LECHOU (LE), ruiss. qui prend sa source dans la c<sup>ne</sup> de Montfaucon et va se jeter dans la Lidoire auprès de Saint-Remy (B.). — *La Lachou*, 1634 (not. du Fleix).
- LECHOU (LE), autre affluent de la Lidoire qui prend sa source dans la c<sup>ne</sup> de Saint-Martin-de-Gurson; son confluent est près de Bonefare (B.).
- LEGUNE (LA), h. c<sup>ne</sup> de Saint-Pompon. — Fief avec justice sur les vill. de Romegouse et de l'Escolle, 1744 (terr. de Saint-Pompon).
- LEDIER, sect. de la c<sup>ne</sup> d'Eyzerat (cad.).
- LEDRIER, c<sup>ne</sup>. — Voy. SAVIGNAC-LEDRIER.
- LEDRIER (LE), lieu-dit, c<sup>ne</sup> de Beleymas (cad.).
- LEDRIER (LE), éc. c<sup>ne</sup> de Belvez (cad.).
- LÉGAL, h. c<sup>ne</sup> de Fleurac.
- LÉGÉ, bourg, c<sup>ne</sup> de la Gemaye, chef-lieu du pays de la Double et portant en cette qualité le titre de vicomté (Acte not. de 1745, inv. du chap. de Ribérac). — *Saint-Legis* ou *vicomté de Double*, 1760 (Alm. de Guy.).
- LEGÈRE, lieu, c<sup>ne</sup> de Chourgnac-d'Ans.
- LEGÈRE (LA), h. c<sup>ne</sup> de Saint-Jean-d'Estissac. — *La Legère*, 1695 (Acte not.).
- LEGÈRES (LES), lieu au h. de la Meyronnie, c<sup>ne</sup> de Sainte-Orse.
- LÉGUILLAC-DE-CERCLE, c<sup>ne</sup>, c<sup>ne</sup> de Mareuil. — *Laguilhacum* (pouillé du XIII<sup>e</sup> siècle). — *Lagulhacum*, 1382 (P. V. M.). — *L'Agulhacum*, 1382 (Rec. de tit. 441). — *L'Aiguillat*, 1714 (carte de Delisle). — *Le Guilhac de Sercles*, 1760 (Alm. de Guy.).  
Patrons : sainte Marie et saint Maurice. — Anc. rep. noble ayant haute justice sur la par. 1760.
- LÉGUILLAC-DE-LAUCHE, c<sup>ne</sup>, c<sup>ne</sup> de Saint-Astier. — *Paroch. de Lagulac*, 1219 (La Faye). — *Lagulhacum*, 1289 (Lesp. 34, *ibid.*). — *Lenquilhacum*, 1350 (*ibid.*). — *L'Aiguillat de Lauche*, 1596 (Chron. du Périg. 4). — *Leguilhac*, XVI<sup>e</sup> siècle (Pau, Châtel. du Périg.). — *Le Guilhac, fon de Lauche*, 1760 (Alm. de Guy.).  
Patron : saint Grégoire.  
Anc. rep. noble relev. de la châtel. de Saint-Astier au XIV<sup>e</sup> siècle, et ayant depuis haute justice sur la par. 1760.
- LÉGUILLERIE, rue de Périgueux. — *La Gulharia*, 1318 (Rec. de tit. 177). — *L'Eguillerie*, XVII<sup>e</sup> siècle.  
Anc. porte de ville.
- LÉMANCE (LA), ruiss. qui a sa source près de Saint-Étienne-des-Landes, reçoit le Mémoire, qui vient de Saint-Sernin, et le Tourtillon, qui descend de Villefranche, puis entre dans le dép<sup>t</sup> de Lot-et-Garonne auprès de Lavour.
- LEMOUSCADE, lieu, c<sup>ne</sup> de Saint-Orse.
- LEMBRAS, c<sup>ne</sup>, c<sup>ne</sup> de Bergerac. — *Lembras* (pouillé du XIII<sup>e</sup> siècle). — *Grangia de Lembraco*, 1373 (Lesp. O. S. J.).  
Patron : saint Jean-Baptiste.  
Maison de l'ordre de Saint-Jean-de-Jérusalem, dép. de la comm<sup>ne</sup> de Saint-Naixent.
- LEMOZINE (MAS-), c<sup>ne</sup> de Rouffignac.
- LEMPECTADIS, h. c<sup>ne</sup> d'Urval (cad.).
- LEMPZOURS, c<sup>ne</sup>, c<sup>ne</sup> de Thiviers. — *Lempzor* (pouillé du XIII<sup>e</sup> siècle). — *Lempzor* (cart. de Ligueux). — *Lempzorium*, 1365 (Lesp. 88, Châtel.). — *Ecclesia de Lempzac* (panc. de l'év. de Périgueux).  
Patronne : sainte Marie; coll. le prieur de Saint-Jean-de-Cole. — Anc. rep. noble.
- LENA, c<sup>ne</sup> de Baneuil. — *Lenac*, 1465 (L. Nof. 103).  
Point sur la rive droite de la Dordogne correspondant au port de Lena, rive gauche.
- LENA (CARRIÈRE DE), c<sup>ne</sup> de Varennes. — *Portus de Lenaco*, 1470 (Coll. de Lenq.). — *Lenac*, 1536 (terr. de Couze). — Chemin de Beaumont au port de Lena (terr. de Lenquais, ténem. de la Fage).  
Anc. port sur la Dordogne, au-dessous de Couze.
- LENCIAVE? c<sup>ne</sup> de Saint-Martial-de-Drone. — *Lenclava*, 1506 (Mém. d'Albret).
- LENDIERAS, c<sup>ne</sup> de Cabans. — *Mans. de Lendieras*, 1489 (arch. de la Gir. Bigaroque).
- LENGUABAUDIE? c<sup>ne</sup> de Saint-Pierre-de-Chignac. — *Tènement de Lenguabaudie*, 1678 (Acte not.).
- LENGUILH? c<sup>ne</sup> de Sales-de-Belvez. — *Mansus de Lenguilh*, 1462 (arch. de la Gir. Belvez).
- LENQUAIS OU LANQUAIS, c<sup>ne</sup>, c<sup>ne</sup> de la Linde. — *Lincassio* (Rabanmaur, Martyrol. de Saint-Front). — *Linquaychs*, 1276 (union de l'église au chap. de Saint-Front de Périgueux). — *Lincays*, 1286 (cout. de Beaumont). — *Lencasium*, 1320 (Homm. de Gauthier de Mons. Coll. de Lenq.). — *Lancais*, 1359 (quitt. du seigneur de Pestilhac, Bibl. Imp.). — *Lencayschs*, 1361 (arch. de Sainte-Alvère, la Pradelle). — *Lencays*, 1363 (Homm. de Gauthier de Mons. Coll. de Lenq.). — *Lancays*, 1469 (Homm. par Jean de la Cropte). — *Sancta Maria de Lancasio*, 1476 (testam. Coll. de Lenq.). — *Lencaysium*, 1522 (*ibid.*). — *Lencaysch* (archipr. Bajacensis, 1554; panc. de l'év.). — *Lencaye* (patois). — *Languais* (Cal. admin. de la Dordogne).  
Anc. rep. noble, dépend. de la châtel. de Beaumont; détaché au XIV<sup>e</sup> siècle, pour former une châtel. composée de 4 paroisses : Lenquais, Lenquaysset,auj. Varennes, Montmadalès et Saint-Aubin.  
Maladrerie de fondation commune (maladrceries de France. Ms. de la Bibl. Imp.).

LENQUAIS, lieu-dit, c<sup>ne</sup> de la Linde.  
 LENQUAIS (FORÊT DE), c<sup>ne</sup> d'Ajat. 1760. — (Coll. de Lenquais).  
 LENQUAIS (FORÊT DE), c<sup>ne</sup> de Lenquais (B.). — Contenance de bois : 130 hectares.  
 LENTEUIL, éc. c<sup>ne</sup> de Beaumont (S. Post.).  
 LENTEYRIE (LA), lieu-dit, c<sup>ne</sup> de Douville, dép. de la Sauvetat (O. S. J.).  
 LENTIGNAC, h. c<sup>ne</sup> de Saint-Paul-la-Roche (S. Post.).  
 LENTIGNAC, h. c<sup>ne</sup> de Terrasson (cad.).  
 LENTY, c<sup>ne</sup> de Sarlande (Lesp. vol. 68). — Anc. rep. noble.  
 LENVÉGE (LES TOURS DE), ruines, c<sup>ne</sup> de Saussignac. — *Locus de Lembeya*, 1472 (Philipparie, arrentement d'Artiguelongue).  
 LENVILLE, h. c<sup>ne</sup> de Flaugeac. — *Sanctus Martinus de Lenvilla*, 1053 (Gall. Chr. Eccl. Sarlatensis).  
 LÉONARDS (LES), h. c<sup>ne</sup> de Siorac-Ribérac.  
 LÉOTARDIE (LA), h. c<sup>ne</sup> de Montclar, 1602 (Acte not.). — *Lieutardie*, 1669 (Acte not.). — *Liautardie*, 1680. — *La Liotardie*, 1697 (Acte not.). Forge sur le Caudou.  
 LÉOTARDIE (PONT-DE-), h. c<sup>ne</sup> de la Mongie-Montastruc.  
 LEPALLOU, c<sup>ne</sup> de Neuvic. — *Fons de Lepalop*, 1297 (Périg. M. H. 41, 1). — *Pradelle de Lepalou*, 1625 (Acte not.).  
 LERM, h. et forêt. — Voy. ERM (L').  
 LESCAT, lieu, c<sup>ne</sup> de Beaupouyet.  
 LESCAUSSOU, h. c<sup>ne</sup> d'Eymet.  
 LESCAUT, h. c<sup>ne</sup> de la Mongie-Montastruc.  
 LESCHIRPELADA? c<sup>ne</sup> de Saint-Vincent-d'Exidcuil. — *Leschirpelada*, 1433 (Périg. M. H. 41, 7).  
 LESCOLLE, h. c<sup>ne</sup> de Saint-Pompon. — 1744 (terr. de Saint-Pompon).  
 LESCOURROU, éc. c<sup>ne</sup> d'Eymet.  
 LESCOURROU, ruiss. qui sépare les c<sup>nes</sup> de Flaugeac et de Mescoule de celle de Saint-Julien et devient, après avoir reçu le Gangoulège, la limite entre le dép<sup>t</sup> de la Dordogne et celui de Lot-et-Garonne. Il se jette dans le Drot au sud de la ville d'Eymet, auprès de Cogulot.  
 LESCURA, c<sup>ne</sup> de Festalens. — *Mayn. de Lescura*, 1326 (arch. de la Gir.).  
 LESCURA, c<sup>ne</sup> de Saint-Pardoux-de-Belvez. — *Bosc apela Lescura*, 1461 (arch. de la Gir. Belvez).  
 LESCURADE, lieu-dit, c<sup>ne</sup> d'Audrix (cad.).  
 LESCURADE, lieu-dit, c<sup>ne</sup> de Lenquais (cad.).  
 LESCURADE, lieu-dit, c<sup>ne</sup> de Saint-Cybranet (cad.).  
 LESCURAS, h. c<sup>ne</sup> de Gabillou (A. Jud.).  
 LESCURAS (LES BAYSES-DE-), h. c<sup>ne</sup> de Saint-Pantalay-d'Ans (A. Jud.).  
 LESCURRE, lieu-dit, c<sup>ne</sup> de Bezenac (cad.).

LESCURE, lieu, c<sup>ne</sup> de Biras.  
 LESCURE, h. c<sup>ne</sup> de Celle. — 1639 (Acte not.).  
 LESCURÉTIÉ, h. c<sup>ne</sup> de Maurens.  
 LESCURÉTIÉ, lieu-dit, c<sup>ne</sup> de Saint-Médard-de-Drone. — *Maynam. voc. de las Curas*, 1518 (ch. Mourcin)?  
 LESCUROTE, lieu-dit, c<sup>ne</sup> de Ladornac (cad.).  
 LESCUROU, h. c<sup>ne</sup> de la Chapelle-au-Barcil (B.).  
 LESPARE, h. c<sup>ne</sup> de Celle. — 1639 (Acte not.).  
 LESPARE, h. c<sup>ne</sup> de Manauric.  
 LESPARE, lieu, c<sup>ne</sup> de Sainte-Foy-de-Longa.  
 LESPARE, taillis, c<sup>ne</sup> de Tursac (cad.).  
 LESPARON, réuni à SAINT-MICHEL-L'ÉCLUSE, c<sup>ne</sup>, c<sup>ne</sup> de Sainte-Aulaye. — *Sanctus Paulus de Sparo*, XII<sup>e</sup> s<sup>e</sup> (cart. de Baigne). — *Sparro* (pouillé du XIII<sup>e</sup> s<sup>e</sup>). — *Esparvo*, 1319 (Général. de Talleyrand). — *Leparon* (Cal. admin. de la Dordogne).  
 LESPÉRON (LAC DE), lieu-dit, c<sup>ne</sup> de Négrondes (cad.).  
 LESPIC, lieu, c<sup>ne</sup> de Saint-Michel-l'Écluse-et-Lesparon.  
 LESPINASSAT, habit. c<sup>ne</sup> de Bergerac. — *Espinazac*, 1115 (donat. à l'ordre de Saint-Jean, cart. de Cadouin)? — *Léspinassa*, 1484 (arch. de Bergerac).  
 LESPINASSAT, h. c<sup>ne</sup> de Bonneville.  
 LESPINASSAT, c<sup>ne</sup> de Bruc. — *Léspinassa*, 1278 (Lesp. 51).  
 LESPINASSAT, dom. c<sup>ne</sup> de Mont-Caret (A. Jud.).  
 LESPINASSE, lieu-dit, c<sup>ne</sup> de Carves (cad.).  
 LESPINASSE, h. c<sup>ne</sup> d'Issac.  
 LESPINASSE, mét. c<sup>ne</sup> de Molières. — *Léspinassa*, 1462 (arch. de la Gir. Belvez).  
 LESPINASSE, h. c<sup>ne</sup> de Saint-Germain-de-Salembre. — *Chat. de Léspinassa*, 1736 (Acte not.).  
 LESPINASSE, h. c<sup>ne</sup> de Saint-Léon-sur-l'Îlle. — *Mansus de Léspinassa*, 1262 (Périg. M. H. 9138 n<sup>o</sup> 13). — *Léspinassa*, 1471 (Dives, I, 123).  
 LESPINASSE, lieu-dit, c<sup>ne</sup> de Tursac (cad.).  
 LESPINASSETTE, h. c<sup>ne</sup> de Saint-Jean-d'Ataux. — *Maynam. de Léspinadia* (Lesp. vol. 95, bail).  
 LESPIRAL, h. c<sup>ne</sup> de Saint-Étienne-des-Landes.  
 LESPOUTAL, h. c<sup>ne</sup> de la Linde. — *Les Gréliers*, 1706 (arpent. de Sainte-Colombe, Lesp. vol. 91).  
 LESTANG, c<sup>ne</sup> de Limeyrac. — Anc. maison noble.  
 LESTANG, c<sup>ne</sup> de Saint-Mayme-de-Péreyrol. — Tenance de *Lestangt*, 1730 (Acte not.).  
 LESTANG-DE-VEYRINES, c<sup>ne</sup> de Salon. — 1652 (Acte not.). Anc. rep. noble.  
 LESTAUT, c<sup>ne</sup> de Grignol. — *Maynam. de Lestaut*, 1481 (Dives, I, 85).  
 LESTENAQUE, éc. c<sup>ne</sup> de la Mongie-Saint-Martin.  
 LESTIGNAC, c<sup>ne</sup>, c<sup>ne</sup> de Sigoulès. — *Lestinhac*, 1395 (Lesp. Sarlat). — *Lestilhacum*, 1554 (panc. de Pév.). — *Lestiniac*, 1648 (bénéf. de l'év. de Sarlat). — *L'Estignac* (B.).  
 Patron : saint Michel; coll. l'évêque.

- LESTRADE, c<sup>ne</sup> de Chourgnac. — 1738 (terr. de Gabilon).
- LESTRADE, h. c<sup>ne</sup> de Montignac-sur-Vézère (A. Jud.).
- LESTRADE, c<sup>ne</sup> de Salignac, sect. de Toulgon. — *Territor de la Estrada*, 1318 (arch. de Fénélon).
- LESTRADE, c<sup>ne</sup> de Terrasson (cad.).
- LESTRADE, ténement. — Voy. ESTRADE (L').
- LESTRADE (CHEMIN DE), c<sup>ne</sup> de Mont-Caret. — *Près la glieze de la Mota*, confront. *am lo Camin de Lestrada*, et *am lo pon de Lestros*, 1461 (arch. de la Gir. reg. de Belvez).
- LESTRADE (PAS DE), lieu-dit, c<sup>ne</sup> de Saint-Laurent-de-Castelnau (cad.).
- LESTRIDADE, lieu-dit, c<sup>ne</sup> de Lenquais (cad. C. 535, 540, 541).
- LEUSIEUTEY, h. c<sup>ne</sup> de Sengeyrac (A. Jud.).
- LEUTARDIE, fontaine, c<sup>ne</sup> de Villamblard. — 1513 (Lesp. 51).
- LEVINAC, c<sup>ne</sup> de Carves. — *Mansus de Levinhac*, 1462 (Philipparie).
- LEYBARDIE, c<sup>ne</sup> de Saint-Astier. — *Barda*, 1276 (arch. de Saint-Astier; Chron. du Périg. 1856).
- LEYBARDIE, h. c<sup>ne</sup> de Saint-Crépin-d'Auberoche. — 1503 (Mém. d'Albret).
- LEYBARDIE, c<sup>ne</sup> de Saint-Jean-d'Estissac. — *Maynement de Lou Bardie*, 1550 (inv. du Puy-Saint-Astier).
- LEYBARELIE, éc. c<sup>ne</sup> de Saint-Crépin-d'Auberoche.
- LEYBERTARIE, c<sup>ne</sup> de Vanxains. — *Maynementum de Leybertaria*, 1397 (Rec. O. S. J.).
- LEYBERTARIE (PUY DE), c<sup>ne</sup> de Saint-Léon. — 1653 (Acte not.).
- LEYBOTIE, taillis, c<sup>ne</sup> de Sainte-Foy-de-Belvez (A. Jud.).
- LEYBRUSSIE, mét. c<sup>ne</sup> de la Cropte. — 1321 (Généal. de la Cropte).
- LEYCHATIE, h. c<sup>ne</sup> de Sourzac (B.).
- LEYCHEYRIE, h. c<sup>ne</sup> de Cabans. — *Mansus de Leycheyria*, 1459 (arch. de la Gir. Belvez).
- LEYCHEYRIE, h. c<sup>ne</sup> de Sargeac. — *Locus de Layscheyria*, 1318 (O. S. J.).
- LEYCHIE, c<sup>ne</sup> de Tocane. — *Leyhschia*, 1330 (Lesp.).
- LEYCLUSEAU, h. c<sup>ne</sup> d'Eyvirac. — *Maynem*. 1476 (dép. de l'abb. de Brantôme, Lesp. 79).
- LEYCOUSSAUDIE, h. c<sup>ne</sup> de Beaussat (B.).
- LEYCURE? lieu-dit, c<sup>ne</sup> de Grignol. — *Terra voc. Leycura Dossa*, 1471 (Dives, I, 77).
- LEYCURE, taillis, c<sup>ne</sup> de Saint-Agnan-d'Hautefort (A. Jud.).
- LEYDIERAS, c<sup>ne</sup> de Cabans. — *Mansus de Leydieras*, 1458 (Philipparie).
- LEYDO? c<sup>ne</sup> de Saint-Géraud-de-Corps. — *Mayne de Leydoyria*, 1290 (Lesp. 62, Vente au comte Archamb. III).
- LEYDONIE, h. c<sup>ne</sup> d'Auriac-de-Bourzac (S. Post.).
- LEYDONIE, h. c<sup>ne</sup> de Coutures.
- LEYDROUSE (NOTRE-DAME-DE-). — *B. Maria de Lesdrosa* (arch. de Périg.).
- Anc. église de la Cité, à Périgueux; elle était située dans le bas de la rue Romaine, près de la ma-ladrière. — Auj. ruinée.
- LEYFOURCIVIE, h. c<sup>ne</sup> de Vallereuil. — *Tenentia de Leyforcivia*, 1475 (Dives, I, 140). — Voy. FOURCÉRIES (LES).
- LEYFOUSSADE, taillis, c<sup>ne</sup> de Cause-de-Clérans (A. Jud.).
- LEYGADOUR, h. c<sup>ne</sup> de Coursac.
- LEYGADOUR, pré, c<sup>ne</sup> de Saint-Laurent-des-Bâtons (A. Jud.).
- LEYGALA, taillis, c<sup>ne</sup> d'Atur (A. Jud.).
- LEYGE, lieu-dit, c<sup>ne</sup> de Ladornac (cad.).
- LEYGLIZOLE, h. c<sup>ne</sup> de Daglan (cad.).
- LEYGOLIE? c<sup>ne</sup> de Millac? — *Bordaria de Leygolia*, 1533 (ch. Mourcin).
- LEYGONIE, habit. c<sup>ne</sup> de Montagnac-de-Crempe.
- LEYGONIE, c<sup>ne</sup> de Saint-Sernin-de-Reillac. — *Vill. de Lei Gonnie*, 1687 (Acte not.).
- LEYGONIE, m<sup>ne</sup>, c<sup>ne</sup> de Saint-Vincent-de-Connezac. — 1750 (inv. de Ribérac).
- LEYGONIE, h. c<sup>ne</sup> de Vanxains (B.).
- LEYGONIE, c<sup>ne</sup> de Vern. — Village de *Lezgonnie*, 1650 (Acte not.).
- LEYGOURE (FON DE), c<sup>ne</sup> de Lenquais (cad. C. 38).
- LEYGUALLIO, h. c<sup>ne</sup> de Millac-d'Auberoche. — 1687 (Acte not.).
- LEYGUE, c<sup>ne</sup> du Bugue. — *Comba de Leygua*, 1465 (L. Nof. 22).
- LEYGUE, h. c<sup>ne</sup> de Loubéjac (A. I.).
- LEYGUE, h. c<sup>ne</sup> de Saint-Pompon. — *L'Eygue* (B.).
- LEYGUE, c<sup>ne</sup> de Saint-Vincent-de-Paluel. — *Feudus de Leyga*, 1473 (arch. de Paluel).
- LEYGURAT, lieu, c<sup>ne</sup> de Pluviers. — Anc. fief de la châ-tell. de Piégut.
- LEYJAL, bois, c<sup>ne</sup> de Paunac (A. Jud.).
- LEYJORIE, lieu-dit, c<sup>ne</sup> de Chassagne (cad.).
- LEYLAPIO, lieu-dit, c<sup>ne</sup> de Bezenac (cad.).
- LEYMARIE, h. c<sup>ne</sup> de Festalens.
- LEYMARIE, h. c<sup>ne</sup> de Maurens. — 1666 (Acte not.).
- LEYMARIE, h. c<sup>ne</sup> de Saint-Amand-de-Coly (B.).
- LEYMARIE, h. c<sup>ne</sup> de Saint-Jory-las-Bloux (S. Post.).
- LEYMARIE, h. c<sup>ne</sup> de Saint-Privat. — *Mayn. de Leymaria*, 1467 (O. S. J.).
- LEYMAY, h. c<sup>ne</sup> de Besse (cad.).
- LEYMERIGIE, c<sup>ne</sup> de Belvez. — *Territorium de Leymeriguia*, 1462 (arch. de la Gir. Belvez).
- LEYMERIGIE, anc. fief, c<sup>ne</sup> de Sainte-Orse.
- LEYMEROUNIE, sect. de la c<sup>ne</sup> de Corgnac (cad.).

- LEYMIADÉ? c<sup>ne</sup> de Grignol. — *Pecia terræ voc. Leymiada*, 1471 (Dives, I, 79).
- LEYMONIE, h. c<sup>ne</sup> d'Agonac. — *Leymounie*, 1736 (Acte not.).
- LEYMONIE, éc. c<sup>ne</sup> de Castel. — *Leymougne* (cad.).
- LEYMONIE, c<sup>ne</sup> de Ribérac? — *Leymoine*, 1486 (Lesp.).
- LEYMONIE, terre, c<sup>ne</sup> de Saint-Jory-las-Bloux (A. Jud.).
- LEYMONIE, h. c<sup>ne</sup> de Vern.
- LEYMONIE-DE-MAUPAS, h. c<sup>ne</sup> d'Issac. — *Leymougnie*, 1666 (Acte not.).
- LEYMONIE-DE-MAZIÉRAS, h. c<sup>ne</sup> d'Issac. — *Leymougnie de Mazières*, 1666 (Acte not.).
- LEYMONIÈRE, lieu-dit, c<sup>ne</sup> de Queyssac (cad.).
- LEYPARAT, h. c<sup>ne</sup> de Boulzac (A. Jud.).
- LEYPARRE, h. c<sup>ne</sup> de Celle. — *Maynem. de Leypare*, 1758 (Dénombr. de Montardit).
- LEYPERTISSE, h. c<sup>ne</sup> de Coursac (A. Jud.).
- LEYRACHE, c<sup>ne</sup> d'Exideuil. — *Sanctus Marcialis de Grache?* (pouillé du XIII<sup>e</sup> siècle et P. V. M.).  
Prieuré à la nomin. de l'abb. de Saint-Martial de Limoges (Baudel, *Culte de saint Martial*).
- LEYRAL, lieu-dit, c<sup>ne</sup> de Calviac (cad.).
- LEYRAL, lieu-dit, c<sup>ne</sup> de Saint-Amand-de-Belvez (cad.).
- LEYRAT, hauteur à pic sur le bord de la Dordogne, au-dessus des rochers de Sorn, c<sup>ne</sup> d'Ales. — *Castrum de Alayrac*, 1363 (Lesp. 15, Limeuil). — *Layrac* (Tarde, *Hist. du Sarladais*).  
Le château qui la surmontait est entièrement détruit.
- LEYRAT? lieu-dit, c<sup>ne</sup> de Notre-Dame-de-Sanillac. — *Locus voc. prope Alayracum*, 1322 (une des limites de la jurid. de Périg.).
- LEYRAUD (PIC-DE-), h. c<sup>ne</sup> de Mussidan (cad.).
- LEYRAUDIE, h. c<sup>ne</sup> de Saint-André-de-Double (S. Post.).
- LEYRAUDIE, h. c<sup>ne</sup> de Terrasson (cad.).
- LEYRISSAC, dom. c<sup>ne</sup> de Saint-Naixent (A. Jud.). — *Leyssac*, 1780 (Acte not.). — *L'Erissac* (B.).
- LEYRISSÉ (LA), c<sup>ne</sup> de Peyzac.
- LEYRISSOU, h. c<sup>ne</sup> de Saint-Jean-de-Cole.
- LEYROL (CHAMP-DE-), lieu-dit, c<sup>ne</sup> de Pressignac (A. Jud.).
- LEYROUDIE, c<sup>ne</sup> de Grignol. — *Mayn. de Leyroudia*, 1490 (Dives, II, 53).
- LEYROUDIE, lieu-dit, c<sup>ne</sup> de Manzac (cad.).
- LEYROUDIE, h. c<sup>ne</sup> de Villamblard. — *Maynam. de Leyroudia*, 1457 (Dives, I, 124).
- LEYROUSSEAU, ruiss. qui se réunit à l'Eyraud devant le bourg de Lunas, après avoir formé le vallon de Graulissac. — 1670 (Acte not.).
- LEYSARGNOLES, lieu-dit, c<sup>ne</sup> de Tursac (cad.).
- LEYSIOUTET, h. c<sup>ne</sup> de Baneuil. — *Autrement la Combe de Marot*, 1690 (Acte not.).
- LEYSIOUTET, h. c<sup>ne</sup> de Sengeyrac. — Rep. noble de *Ley-sintet*, 1687 (Acte not.).
- LEYSSAC, c<sup>ne</sup> de Saint-Aquilin. — *Maynement*. 1504 (inv. du Puy-Saint-Astier).
- LEYSSALES, bois, c<sup>ne</sup> de Castel (A. Jud.).
- LEYSSALES, lieu-dit, c<sup>ne</sup> de Saint-Martial-de-Nabirat (cad.).
- LEYSSALINADE, pré, c<sup>ne</sup> de Saint-Geniès (A. Jud.).
- LEYSSALISSOU, friche et bruyère, c<sup>ne</sup> de Génis (A. Jud.).
- LEYSSALUNE? c<sup>ne</sup> de Grignol. — *Tenentia, fons de Leyssaluna*, 1455 (Dives, I, 131). — *Leyssaligne* (A. Jud.).
- LEYSSANDIE, h. c<sup>ne</sup> de Montren. — *Leyсандio*, 1407 (Lesp. vol. 79). — *Mayn. de Leyssandia*, 1471 (Dives, p. 60). — *Leyzendie* (cad.).
- LEYSSANDIE (FORÊT DE), vallon boisé au même endroit.
- LEYSSANDONIE, h. c<sup>ne</sup> de Douville. — *Leyssandounie, Leyxandounie*, 1678 (Acte not.).
- LEYSSARD, c<sup>ne</sup> de Saint-Jean-d'Estissac. — 1660 (Acte not.).
- LEYSSARD, c<sup>ne</sup> de Sarrazac.
- LEYSSARD, lieu-dit, c<sup>ne</sup> de Villeteureix (cad.).
- LEYSSARTADE, h. c<sup>ne</sup> de Sainte-Alvère. — *Tenem. de Leyssartada*, 1454 (L. Nof.).
- LEYSSARTROU, h. c<sup>ne</sup> de Saint-Jory-las-Bloux (S. Post.).
- LEYSSÉ, lieu, c<sup>ne</sup> de Montpeyroux (A. Jud.).
- LEYSSONIE, h. c<sup>ne</sup> de Celle (Acte not.).
- LEYSSOULIE, lieu-dit, c<sup>ne</sup> de Sainte-Natalène (cad.).
- LEYTARIE, h. c<sup>ne</sup> de Saint-Astier. — 1544 (inv. du Puy-Saint-Astier).
- LEYTERIE, h. c<sup>ne</sup> d'Allemans (B.).
- LEYTERIE, h. c<sup>ne</sup> de Marsaneix.
- LEYTERIE, h. c<sup>ne</sup> de Saint-Pardoux-de-Drone. — *Maynem.* 1573 (Dives).
- LEYTERIE, h. c<sup>ne</sup> de Salon (A. Jud.).
- LEYTIÈRE (COMBE-DE-), c<sup>ne</sup> de Coursac.
- LEYZARNIE, c<sup>ne</sup> de Manzac. — *La Ysarnia*, 1397 (ch. Mourcin). — *Maynam. de Leyzarnia*, 1467 (Dives, I, 30). — Vill. de *Ley Sarniho*, 1537 (Dives, Rec.).
- LEYZIE? c<sup>ne</sup> de Montren. — *Mayn. de Leyzia*, 1455 (ch. Mourcin).
- LEZENOU, fontaine et communal, à Montpazier. — 1687 (Acte not.).
- LIANDOUX (LES), lieu-dit, c<sup>ne</sup> de Couze (cad.).
- LIAABOUT, h. c<sup>ne</sup> de Nabirat (B.).
- LIAUROU, h. c<sup>ne</sup> de Saint-Martial-d'Albarède (S. Post.).
- LIBARDE, h. c<sup>ne</sup> de Nastringues.
- LIBAUDIE (LA), h. c<sup>ne</sup> de Château-l'Évêque.
- LIBERSAC, éc. c<sup>ne</sup> de Fanlac (B.).
- LIBERSAC, c<sup>ne</sup> de Saint-Caprais-d'Eymet. — *Lubersacum*, 1365 (Lesp. 88, Châtell. de Bergerac).  
Anc. rep. noble.

- LIBOURNET**, h. c<sup>ne</sup> de Trélissac. — 1679 (Dénombr. de Périgueux).
- LICHANTE**, h. c<sup>ne</sup> de Clermont-d'Exideuil. — *Leychanti* (B.).
- LIDOIRE (LA)**, ruiss. qui prend sa source au pied des coteaux de Bosset, reçoit le Léchou aux confins du dép<sup>t</sup> et va se réunir à la Dordogne au-dessus de Castillon. — *Lydouyre*, 1674 (O. S. J.).
- LIDOIRE (LA)**, h. c<sup>ne</sup> de Carsac.
- LIDOIRE (LA)**, h. c<sup>ne</sup> de Saint-Vivien.
- LIDROUZE**? c<sup>ne</sup> de Saint-Maurice. — *Mas de Lidrouze*, 1259 (Lesp. Estissac).
- LIENTES (LES)**, lieu-dit, c<sup>ne</sup> de Beleymas (A. Jud.).
- LIEU-DIEU**, c<sup>ne</sup> de Boulazac. — *La Baconia alias Liou Diou*, 1390 (Périg. Liv. Vert).  
Anc. rep. noble relevant de la ville de Périgueux.
- LIEU-MÉTAT (LE)**, h. c<sup>ne</sup> du Coux (B.).
- LIFERNEL**, h. c<sup>ne</sup> de Négrondes (S. Post.). — *Lisernet*.
- LIGAL**, mét. c<sup>ne</sup> de Lenquais. — *Tenem. de Barrière*, au lieu app. *Ligual*, 1745 (Acte not.).
- LIGAL**, broussailles, c<sup>ne</sup> de Saint-Martial-de-Nabirat (cad.).
- LIGAL**, lieu-dit, c<sup>ne</sup> de Tursac (cad.).
- LIGAL (A)**, châtaigneraie, c<sup>ne</sup> de la Chapelle-au-Barcil (A. Jud.).
- LIGAL (CHAMP-DE-)**, lieu-dit, c<sup>ne</sup> de Couse (Reconn. 1709).
- LIGAL (LE PECH-)**, lieu-dit, c<sup>ne</sup> de Castel (cad.).
- LIGERIE (LA)**, h. c<sup>ne</sup> de Celle.
- LIGERIE (LA)**, h. et forêt, c<sup>ne</sup> de Liguex. — *Ligeyrie* (cad.).
- LIGIER (LE)**, lieu-dit, c<sup>ne</sup> de Saint-Michel-de-Double (cad.).
- LIGNIÈRES**, h. c<sup>ne</sup> de Saint-Just (B.).
- LIGOLÉE**? c<sup>ne</sup> de Brassac. — *Mayn. de Ligolée* (inv. de Montardit).
- LIGON**, h. c<sup>ne</sup> de Saint-Paul-Lisonne.
- LIGONAC**, h. c<sup>ne</sup> de Chancelade (S. Post.).
- LIGUEUX**, c<sup>ne</sup>, c<sup>on</sup> de Savignac-les-Églises. — *Abbatia B. Mariae de Liguria*, 1115 (cart. de Liguex). — *Ligor*, 1249 (test. d'H. de Bourdeilles). — *Logurs*, XII<sup>e</sup> siècle (Lesp. vol. 39). — *Leguors*, 1252 (test. de Guill. de Maignac). — *Ligures* (pouillé du XIII<sup>e</sup> s.). — *Liguer*, 1495 (Dives, II, 120).  
Patrons de la par. : saint Pierre et saint Thomas.  
Abbaye royale de Bénédictines de la congrégation de Cluny. Les prieurés suivants en dépendaient : Belaygue, Brunexart, Fouillouse, Gandumas, Garda-Galan, Mas-Robert, Pont-Eyraud, Proen-chères, Sablonnières, Siourac, le Toulon, Tresseyroux et Vérines (1245, bulle de confirmation par Innocent IV).
- LIGUEUX (FORÊT DE)**. — *Sylva Liguriacensis*, 1115 (cart. de Liguex, Lesp. 34). — Voir dans le vol. IV des *Mém. des Antiq. de France* un art. où M. de Loche propose l'identité entre cette forêt et celle désignée sous le nom de *Sylva de Liguria* dans le capitul. de Quierzy; une brochure sous ce nom a été publiée par moi, en 1863, pour soutenir l'opinion contraire.
- LIMAGNES (LES)**, dom. c<sup>ne</sup> de Thiviers (A. Jud.).
- LIMÉJOULS**, anc. par. sect. de la c<sup>ne</sup> de Carlux. — *Parochia de Limegol*, 1473 (arch. de Paluel).  
Voc. Notre-Dame.
- LIMEUIL**, c<sup>ne</sup>, c<sup>on</sup> de Sainte-Alvère, au confluent de la Dordogne et de la Vézère. — *Castrum Limokum*, 1179. — *Capella Limoliensis*, 1226 (cart. de Cadouin). — *Limol*, *Limosh*, 1285 (Lesp. 37). — *Limclium*, *Lymuilh*, 1358 (*ibid.* 10). — *Limolthium*, 1490 (cout. de Limeuil). — *Lunel* (branche des royaux lignaiges). — *Limeil*, *Limeilh*, XVI<sup>e</sup> siècle.  
Patronne : sainte Catherine.  
Anc. châtel. du XI<sup>e</sup> siècle, formée d'un démembrement de la seigneurie de Montignac. Elle était composée de 15 paroisses, 1364 (Lesp. vol. 10) : Audrix, Fleurac, Journiac, Manaurie, Miremont, Pézou, Saint-Avit, Saint-Chamassy, Saint-Cyr, Saint-Marcel du Bugue, Saint-Martin de Limeuil, Saint-Pierre, Saint-Sulpice du Bugue, Sendrieux et Trémolac.
- LIMEUIL**, h. c<sup>ne</sup> de Dome (B.).
- LIMEUIL**? c<sup>ne</sup> de Périgueux. — *Deversus Limolium usque Aturs*, 1322 (indication d'une limite de la juridict. de Périgueux, Rec. de titres).
- LIMEUIL**, un des anc. châteaux construits sur l'enceinte romaine de la Cité, à Périgueux; il confrontait, à l'est, le château dit de *Bourdeilles*, 1679 (Dénombr. de Périg.), et occupait la place du dépôt de mendicité auprès de la *porte Romaine*.
- LIMEUIL**? ruiss. qui se jette dans l'Ille à Périgueux. — *Rivus de Limeys*, 1455 (Rec. de tit.). — Voy. LABATUT.
- LIMEUIL**, éc. c<sup>ne</sup> de Saint-Crépin-de-Bourdeilles.
- LIMEUIL**, anc. nom de Saint-Médard-de-Mussidan. — Voy. ce nom.
- LIMEUIL**, lieu, c<sup>ne</sup> de la Trape.
- LIMEYRAC**, c<sup>ne</sup>, c<sup>on</sup> de Thenon. — *Limeyrac* (pouillé du XIII<sup>e</sup> siècle). — *Limeracum*, 1396 (arrêt, contre-arch.).  
Voc. Notre-Dame. — Pèlerinage le 8 septembre.  
— Patron : saint Hilaire; coll. l'évêque.  
Anc. rep. noble avec justice sur la paroisse, 1760 (Alm. de Guy.).
- LIMEYRAC**, une des belles forêts du dép<sup>t</sup>, s'étendant sur

- les c<sup>ns</sup> de Thenon et de Saint-Antoine et composée de 402 hectares.
- LIMEYRAS, c<sup>ne</sup> de Saint-Martin-des-Combes. — *Mayn. de Meyras*, 1472 (ch. Mourcin).
- LIMOGEANE, rue à Périgueux. — *Quarteria de Lemovicana*, 1412 (O. S. J.).
- LIMOUSINIE (LA), h. c<sup>ne</sup> de Saint-Sernin-de-Reillac.
- LINARS, c<sup>ne</sup> de Campagne. — *Repayrium de Linars*, 1470 (arch. de la Gir. Belvez).
- LINARS, c<sup>ne</sup> de Coursac. — 1409 (L. Noir de Périg. n<sup>o</sup> 72).
- LINARS, h. c<sup>ne</sup> de Montignac-sur-Vézère (B.).
- LINAS, c<sup>ne</sup> de Bourrou. — *Tenentia deux Linals*, 1472 (Dives, g. E.).
- LINAS, c<sup>ne</sup> de Carves. — *Mansus de Linas*, 1462 (arch. de la Gir. Belvez).
- LINDE (LA), ch.-l. de c<sup>ne</sup>, arrond. de Bergerac. — *Castrum de la Lynde*, 1270 (ch. des coutumes). — *La Lindia*, 1289 (rôles gasc.). — *Villa Lyndeye*, 1316 (Rymer.). — *Lindia, vocatum in vulgari la Linda*, 1351 (rôles gasc.).  
Patron : saint Pierre; coll. l'évêque.  
La Linde n'est pas, comme on l'avait annoncé, le *Diolindum* de l'itinéraire romain (Société des Antiq. de France, notice sur la carte de Peutinger). — Bastide construite par Édouard II, roi d'Angleterre, auprès d'une ancienne paroisse de ce nom, préexistante; elle fut érigée en châtell. et avait dans sa dépendance 7 paroisses : Bourniquel, Drayaux, la Linde, Pontours, Sainte-Colombe, Saint-Front et Saint-Sulpice. — Justice royale.  
Au xiv<sup>e</sup> siècle, il y eut peut-être un pont sur la Dordogne devant la Linde. — *De barra super constructione pontis concessa consulibus de la Linde* (rôles gascons).
- LINDE (LA), h. c<sup>ne</sup> de Bezenac (cad.).
- LINDE (LA), h. c<sup>ne</sup> de Saint-Geniès (S. Post.).
- LINDE (LA), h. c<sup>ne</sup> de Saint-Sauveur-de-Double (S. Post.).
- LINGAYNE (LE), lieu-dit, c<sup>ne</sup> de Villetoureix. — *Linquayne* (cad.).
- LINIÉRAS, h. c<sup>ne</sup> de Saint-Étienne-le-Droux (B.).
- LIOMAR, h. c<sup>ne</sup> de la Bouquerie.
- LIONS (LES), h. c<sup>ne</sup> de Vanxains (A. Jud.).
- LIORAC, c<sup>ne</sup>, c<sup>ne</sup> de la Linde. — *Leurat* (pouillé du xiii<sup>e</sup> siècle). — *Leoratum*, 1326 (arch. de Sainte-Alvère). — *Leuracum*, 1382 (P. V. M.). — *Liuratum*, 1454 (L. Nof. 37). — *Liora*, 1723 (Acte not.).  
Patrons : saint Martin, saint Côme et saint Damien.
- LIIORAC (LE VIEUX-), éc. c<sup>ne</sup> de Liorac.
- LIOTIER, h. c<sup>ne</sup> de Villablard. — *Lhiouteyrie*, 1494. — *Maynam. de la Lhouteyria*, 1481 (Div. I, 108). — *La Lhiouteyrie*, 1620. — *Lioutier*, 1665 (Acte not.).
- LIRONNERIE (LA), h. c<sup>ne</sup> de la Cropte. — *Laronarie*, 1687 (Acte not.).
- LISLE, c<sup>ne</sup>, c<sup>ne</sup> de Brantôme. — *Leylla, Leyla*, 1171 (cart. de Chancelade). — *Eccl. Sancti Martini de Lailla* (*ibid.*). — *Castellum de la Isla*, 1211 (*ibid.*). — *Insula*, 1211 (cart. de Chancelade, coutumes de la ville). — *Layelle*, 1400 (arch. de Bourdeilles). — *Lisle* (Cal. admin. de la Dordogne).  
Patron : saint Martin.  
Lisle, ayant été cédée par ses seigneurs au roi Philippe le Bel, devint une ville close de murs et reçut des coutumes en 1309. Elle est au nombre des paroisses hors châtellenies dans le rôle de 1365 et fut le siège d'un bailliage royal.
- LISONE (LA), petite rivière de l'arrond. de Nontron, qui prend sa source près de Saint-Front-de-Champniers, dans les bois de Guareloup, coule de l'est à l'ouest, baigne le pied des Granges, puis tourne au sud, divise le bourg de la Roche-Beaucourt en deux parties, dont celle de l'est appartient à la Charente et celle de l'ouest à la Dordogne, se partage en plusieurs ruisseaux jusqu'à son embouchure dans la Dronne et sépare le dép<sup>t</sup> de la Dordogne de celui de la Charente. — *Fluvius Nisona*, 781 (præcept. Caroli Magni pro monast. Sancti Eparchii) et 1080 (Gall. Christ. eccl. Petrach. p. 1460). — *La Lizonne*, 1485 (Lesp. 55, Mellet).
- LISONE (LA), c<sup>ne</sup> de Villefranche-de-Belvez. — *Lizome*.
- LISSAC, h. c<sup>ne</sup> de la Rouquette-Eymet (A. Jud.).
- LISSARLET, c<sup>ne</sup> de Marsalès, ténement. — 1742 (Acte not.).
- LISSARTOU, lieu-dit, c<sup>ne</sup> de Saint-Cybranet (cad.).
- LISSOULEIX (LES), h. c<sup>ne</sup> de Saint-Laurent-des-Bâtons. — *Lussolerii*, 1199 (cart. de Cadouin, ch. d'Aliénor). — *Grangia de Lussoleiras*, 1206 (*ibid.*). — *Lissoleys* (S. Post.).  
Maison conventuelle dép. de l'abb. de Cadouin.
- LITOU, h. c<sup>ne</sup> de Minzac.
- LIVETS, anc. nom d'une partie du vill. de la Faye, c<sup>ne</sup> de Manzac (Dives).
- LODERIE (LA), h. c<sup>ne</sup> d'Aljat-de-Nontron.
- LOGADOYRE, anc. porte de la ville de Bergerac. Elle était située au débouché de la Grande rue sur le Mercadilb. — En patois, *Lougadouyre*. — *Logadoyra*, 1437 (L. N.). — *Porte Lougudoyre*, 1625 (Acte not.).
- LOGE (LA), h. c<sup>ne</sup> de Nojals (S. Post.).
- LOGE (LA), m. isolée, c<sup>ne</sup> de Siorac-Ribérac (S. Post.).



- LOGEMER, m<sup>ie</sup>, c<sup>ne</sup> de Saint-Martin-des-Combes. —  
*Logemer*, 1321 (Périd. M. H. 6).  
 LOGES (LES), h. c<sup>ne</sup> de Mencesplet.  
 LOGES (LES), h. c<sup>ne</sup> du Petit-Bersat.  
 LOGES (LES), lieu-dit, c<sup>ne</sup> de Saint-Louis (cad.).  
 LOGES (LES), m. isolée, c<sup>ne</sup> de Saint-Vincent-Jalmoutier  
 (S. Post.).  
 LOGES (LES), h. c<sup>ne</sup> de Varagne.  
 LOIRAT, h. c<sup>ne</sup> de Montren.  
 LOL, h. c<sup>ne</sup> de Sainte-Foy-de-Longa (S. Post.).  
 LOL, sect. de la c<sup>ne</sup> de Saint-Martial-de-Nabirat (cad.).  
 LOLLN (PLACE DE), à Bigaroque; confronte avec le ruis-  
 seau de la Touaille. — 1603 (arch. de la Gir. Biga-  
 roque).  
 LOLLME, c<sup>ne</sup>, c<sup>ne</sup> de Montpazier. — Voc. Sainte-Marie.  
 — Prieuré.  
 LOMAGNE, c<sup>ne</sup> de Saint-Jean-d'Estissac. — *Lomanha*,  
 1310 (Lesp. 27, Chatres). — *Loumagne*, 1670  
 (not. de Bergerac).  
 Voc. Sainte-Quitterie. — Prieuré dépend. de l'abb.  
 de Chatres.  
 LOMAGNE, dom. c<sup>ne</sup> de Vern. — *Lomania*, 1460 (ch.  
 Mourcin).  
 LOMBARDIÈRE, habit. c<sup>ne</sup> de Lussas.  
 LOMBARTIE, h. c<sup>ne</sup> de Saint-Aquilin.  
 LOMBREAU, h. c<sup>ne</sup> de Brantôme (B.).  
 LONGCHART ? dom. c<sup>ne</sup> de Montren. — *Maynam. voc. de*  
*Loncharia*, 1481 (Dives, I, 118).  
 LONDAL (LE), pâtis, c<sup>ne</sup> de Saint-Laurent-des-Bâtons  
 (A. Jud.).  
 LONDIT, h. c<sup>ne</sup> de Lavour (B.).  
 LONGA, c<sup>ne</sup> de Sainte-Foy. — *Longacum*, 1156 (do-  
 nation à Cadouin, cart.). — *Castrum de Longar*,  
 1270 (cout. de la Linde). — *Capella Sanctæ Mariæ*  
*Magd. de Longo Vado*, 1306 (arch. de Saint-Al-  
 vère (Cep.)). — *Long-Vau*, xvi<sup>e</sup> siècle (le P. Dupuy).  
 — *Longual* (arch. de l'Emp. Lomagne).  
 Anc. rep. noble avec titre de marquisat.  
 LONGA, h. c<sup>ne</sup> de Saint-Médard-de-Mussidan (S. Post.).  
 — *Mol. de Longua* (cart. de Chancelade).  
 Anc. rep. noble.  
 LONGA ? — *Terra de Longo Vado, sita prope molendinum*  
*de Petrosa*, 1247 (cart. de Ligueux, Lesp. V, 34).  
 LONGCHAPT, c<sup>ne</sup> de Saint-Médard-de-Drone. — *Mayn.*  
*de Long Val* (Reconn. 1597, ch. Mourcin).  
 LONGCHAPT, c<sup>ne</sup> de Villefranche. — *Lupiacum*, xii<sup>e</sup> s<sup>e</sup>  
 (cart. de la Sauve). — *Lopiag* (*ibid.*). — *Sancta*  
*Maria de Lopchac* (*ibid.*). — *Loupchacum* (*ibid.*). —  
*Lopxat* (pouillé du xiii<sup>e</sup> siècle). — *Lopiacum*, 1301.  
 — *Lopchat*, 1382 (P. V. M.). — *Louchat* (B.).  
 L'église de Longchapt fut donnée en 1117 par  
 Guillaume, évêque de Périgueux, à l'abbaye de la  
 Sauve, avec un lieu voisin où très-anciennement il  
 y avait eu un oratoire de Saint-Romain. Les moines  
 de la Sauve y construisirent un prieuré, qui a donné  
 son nom à la bastide fondée par Philippe le Bel, et  
 que l'on nomma *Bastida de Lopiaci*, dite *Ville-*  
*franche*, 1301.  
 LONGEAS (LA), lieu, c<sup>ne</sup> de Saint-Sulpice-d'Exideuil.  
 LONGE-COSTE, h. et m<sup>in</sup> sur le Salembre, c<sup>ne</sup> de Chan-  
 térac. — *Longue Coste*, 1460 (inv. du Puy-Saint-  
 Astier).  
 LONGIER, h. c<sup>ne</sup> de la Roque-Gajac.  
 LONGIS (LES), h. et m<sup>in</sup>, c<sup>ne</sup> de Saint-Michel-de-Villadeix.  
 LONGUE-COSTE, dom. c<sup>ne</sup> de Saint-Astier. — Autre-  
 ment *le Devalan*, 1488 (inv. du Puy-Saint-Astier).  
 LONGUEVAL, lieu-dit, c<sup>ne</sup> de Simeyrols (cad.).  
 LONGUEVILLE, h. c<sup>ne</sup> de Bouteilles.  
 LONGUEVILLE, h. c<sup>ne</sup> de Champsevinel (Acte not.).  
 LONGIATE, anc. dioc. auj. du dép<sup>t</sup> de Lot-et-Garonne.  
 — *Loppiate*, 1361 (Lesp. 18).  
 Anc. par. près de la bastide fondée à Castilhonès.  
 LOQUEYSSIE, h. c<sup>ne</sup> de Granges-d'Ans (S. Post.).  
 LORDIOULE, fontaine, c<sup>ne</sup> de Grun.  
 LOREILLE, m<sup>in</sup> dans le bourg de Villamblard. — 1781  
 (Acte not.).  
 LORSARIE, h. c<sup>ne</sup> de Naillac.  
 LORTAL, h. c<sup>ne</sup> de Manaurie (A. Jud.).  
 LORTIGE, h. c<sup>ne</sup> de la Chapelle-Grésignac.  
 LOSSE, ville de Montignac-sur-Vézère. — *Domus de*  
*Lossa*, 1299.  
 Elle était située du côté du bout du Pont (Lesp.  
 Cordeliers de Montignac).  
 LOSSE, c<sup>ne</sup> de Saint-Cyprien. — *Hospitium voc. de Lossa,*  
*reverend. archiepiscopi Burdigal.* 1462 (Philipparie,  
 Saint-Cyprien). — *Campus, voc. de Lossa* (*ibid.* Re-  
 conn. de Virazel).  
 LOSSE, c<sup>ne</sup> de Thonac. — *Losche*, 1399 (inv. de Mon-  
 tignac). — *Hospitium de Lossa, in par. de Brenaco.*  
 1400 (Lesp. 51). — *Lausse* (*ibid.*). — *L'Osse* (B.).  
 Anc. rep. noble ayant haute justice sur Thonac,  
 1769 (Alm. de Guy).  
 LOSTE, h. c<sup>ne</sup> de Prats-de-Belvez (B.).  
 LOUBA (AL), ténem. c<sup>ne</sup> de Saint-Aubin, c<sup>ne</sup> d'Issigeac  
 (terr. de Lenq.).  
 LOUBARIE (LA), h. c<sup>ne</sup> d'Eyvirat.  
 LOUBATIÈRES (LES), lieu, c<sup>ne</sup> de Saint-Pierre-de-Chi-  
 gnac.  
 LOUBAUX (LES), h. c<sup>ne</sup> de Saint-André-de-Double.  
 LOUBE (LA), h. c<sup>ne</sup> de Biras (B.).  
 LOUBÉJAC, c<sup>ne</sup>, c<sup>ne</sup> de Villefranche-de-Belvez. — *Saint-*  
*Pierre de Lobejac*, 1260 (cout. de Villefranche). —  
*Lou Bejac*, 1714 (carte de l'Isle).  
 L'hôpital de Loubéjac et la Tourn étaient dans

- la bourdarie de la Vejarie, et non compris dans la bastide de Villefranche, 1260 (cout. de Villefranche-de-Belvez).
- LOUBER (CHAMP), domaine, c<sup>ne</sup> de Plazac (A. Jud.).
- LOUBEYRAT, h. c<sup>ne</sup> d'Abjat-de-Nontron.
- LOUBEYRAT, m<sup>in</sup>, c<sup>ne</sup> de Champsevinel. — Moulin *Loubeyrac del Tolon*, 1235 (inv. du Puy-Saint-Astier).
- LOUBIER, h. c<sup>ne</sup> de Saint-Laurent-des-Bâtons (A. Jud.).
- LOUBIÈRE (COMBE), taillis, c<sup>ne</sup> de la Bouquerie (A. Jud.).
- LOUCHE, dom. c<sup>ne</sup> de Celle. — *Louche*, autrement *Lovie* (inv. de Montardit).
- LOUE (LA), petite riv. de l'arrond. de Périgueux, divisée d'abord en deux branches : la haute et la basse. La basse Loue, dans une direction N.-S., sépare les c<sup>nes</sup> de Sarlande et de Dussac d'avec celle d'Angoisse; la haute Loue, plus à l'ouest, traverse les c<sup>nes</sup> d'Angoisse et de la Nouaille. Le confluent des deux branches est devant Gandumas; la Loue passe ensuite à Exideuil et, se dirigeant au S. O., se jette dans l'Ille près de Coulaure. — *Loulour*, xvii<sup>e</sup> siècle (Dict. géog. du Périgord?).
- LOUGARDES (LES), lieu-dit, c<sup>ne</sup> de Beynac (cad.).
- LOULLER, h. et m<sup>in</sup> sur le Caudou, c<sup>ne</sup> de Saint-Laurent-des-Bâtons (B.). — *Loulier*, 1682 (Acte not.).
- LOUIRE (LA), ruiss. qui prend sa source un peu au-dessus de Sainte-Alvère, forme le vallon où sont situés Longa, Sainte-Foy, Saint-Félix, Liorac, Bellegarde, et se jette dans le Caudou en face de Grateloup. — *Rivus lo Loyra*, 1268 (cout. de la Linde, Lesp. 51). — *La Loyre*, 1625 (Acte not.).
- LOULIER, h. c<sup>ne</sup> de Saint-André-Alas (B.).
- LOULME, h. c<sup>ne</sup> de Nanteuil-Thiviers (B.).
- LOUON? — *Louon. super fluvium Lisonam*, 781 (preceptum Caroli Magni pro monast. Sancti Eparchii, Lesp. vol. 67).
- LOURADOU, terre, c<sup>ne</sup> de Saint-Aubin-de-Lenquais. — Confronte le chemin d'Issigeac à Bergerac (terr. de Lenq.).
- LOURADOU (PECH-), anc. tènement, c<sup>ne</sup> de Trémolac. — *Puch la Cabane*, 1743 (Acte not.).
- LOURDE (LA), petite riv. qui prend sa source dans la c<sup>ne</sup> de Badefol-d'Ans, reçoit la Beuze à Saint-Aignan et se jette dans l'Auvezère.
- LOURDE (LA), h. c<sup>ne</sup> de Boisseuil.
- LOURDE (LA), h. c<sup>ne</sup> de Thonac.
- LOURDIÈRE-DE-PICHOITIÈRE, h. c<sup>ne</sup> de Génis (Lesp. 71).
- LOURON (LE), h. c<sup>ne</sup> de Carsac-Sarlat (B.).
- LOURSER, c<sup>ne</sup> de Lisle.
- LOUSSAPTE, h. c<sup>ne</sup> d'Alas-de-Berbiguières (B.).
- LOUSSE (LA), ruiss. qui prend sa source près de Campagnac-de-Quercy, reçoit le Merdalou à Saint-Pompon et se jette dans le Céou près de Daglan.
- LOUSTAGNE, h. c<sup>ne</sup> de Saint-Pardoux-de-Belvez (B.).
- LOUSTAL, lieu-dit, c<sup>ne</sup> d'Urval (cad.).
- LOUSTAU, h. c<sup>ne</sup> d'Issac. — *Loustal*, 1744 (Acte not.).
- LOUVATIERS, friche et futaie, c<sup>ne</sup> de Valeuil (A. Jud.).
- LOUYET, lieu, c<sup>ne</sup> de Mayac (A. Jud.).
- LOUYOU, fontaine; c<sup>ne</sup> de Lenquais.
- LOUZELHIE, h. c<sup>ne</sup> de Saint-Hilaire-d'Estissac. — 1667 (Acte not.).
- LOUZIER (PECH-), h. c<sup>ne</sup> de la Roque-Gajac.
- LOYBESSE, h. et m<sup>in</sup>, c<sup>ne</sup> de Saint-Marcel. — *La Hibesse*, 1670 (Acte not.). — *La Guibesse*, 1772 (*ibid.*). Anc. rep. noble.
- LOYLASSAL, c<sup>ne</sup> de Molières. — *Phcodus dict. Loy lassal*, 1462 (arch. de la Gir. Belvez).
- LOYROL, pré, c<sup>ne</sup> de Saint-Amand-de-Belvez (A. Jud.).
- LOYS (LES), éc. c<sup>ne</sup> de Saint-Aubin-de-Cahuzac.
- LOYS DEL BOS, m<sup>in</sup> sur le Courbarieu, c<sup>ne</sup> de Falgueyrac.
- LOYS DEL BOS, h. c<sup>ne</sup> de Lenquais.
- LUC (LE), h. c<sup>ne</sup> du Bugue. — *Lo Luc* (cart. du Bugue).
- LUC (LE), h. c<sup>ne</sup> de Campsegret.
- LUC (LE), habit. c<sup>ne</sup> de Champagne.
- LUC (LE), h. c<sup>ne</sup> de Douville.
- LUC (LE), h. c<sup>ne</sup> de Liorac. — *Lo Luc*, 1454 (L. Nof. 37).
- LUC (LE), c<sup>ne</sup> de Manzac. — *Al Tudeyrio, alias al Luc*, 1537 (Dives, L.).
- LUC (LE), m<sup>in</sup>, c<sup>ne</sup> de Montagnac-la-Crempe. — 1758 (Acte not.).
- LUC (LE), h. c<sup>ne</sup> de Saint-Avit-de-Tizac.
- LUC (LE), h. c<sup>ne</sup> de Vézac.
- LUGAGNAC, lieu-dit, c<sup>ne</sup> de Marnac (cad.).
- LUGAT, h. c<sup>ne</sup> de Cénac.
- LUGOT, taillis, c<sup>ne</sup> de Baneuil (A. Jud.).
- LUMEIX, h. c<sup>ne</sup> de Saint-Crépin-de-Richemont.
- LUMINADE (LA), c<sup>ne</sup> de Cornille. — Anc. rep. noble uni aux fiefs de Valeux, de la Garde et des Bretoux, pour être érigé en baronnie en 1655.
- LUNAS, c<sup>ne</sup>, c<sup>ne</sup> de la Force. — *Sanctus Johannes de Lunas*, 1117 (donat. par Guillaume, év. de Périgueux, à l'abb. de la Sauve, cart. de la Sauve). — *Lonasium (ibid.)*. — *Lunatz*, 1383 (P. V. M.). Patron : saint Barthélemy; coll. l'évêque. Dép. de l'abb. de la Sauve.
- LUNAUT? c<sup>ne</sup> de Festalens. — *Maynam. de Lunaut*, 1326 (arch. de la Gir. Belvez).
- LUNEL? c<sup>ne</sup> de Couturcs. — *Mayn. apelas Lunel*, 1224 (O. S. J. Combeyranche).
- LUNERIE (LA), éc. c<sup>ne</sup> d'Allemans (A. Jud.).
- LUNOGE, bruyère, c<sup>ne</sup> de Saint-Romain-Montpazier (A. Jud.).

- LUQUET (LE), h. c<sup>ne</sup> de Fouleix. — 1740 (Acte not.).  
 LUQUET (LE), h. c<sup>ne</sup> d'Issac (cad.).  
 LUQUET (LE), h. c<sup>ne</sup> de Saint-Laurent-des-Bâtons. —  
*Mota del Luquet*, 1459 (L. Nof. 39).  
 LURDEBIE, ténement, c<sup>ne</sup> de Sendrieux. — 1699 (Acte  
 not.).  
 LUSIERS OU LUZIERS, c<sup>ne</sup> de Beaumont. — *Luserium*,  
 1402 (Lesp. 35).  
 Anc. rep. noble ayant haute justice sur Moncany,  
 1760 (Alm. de Guy.).  
 LUSIERS, lieu-dit, c<sup>ne</sup> de Castel (cad.).  
 LUSIERS, lieu-dit, c<sup>ne</sup> de Condat-sur-Vézère (cad.).  
 LUSIGNAC, c<sup>ne</sup>, c<sup>ne</sup> de Verteillac. — *Luginhacum* (pouillé  
 du XIII<sup>e</sup> siècle). — *Luginhac*, XVI<sup>e</sup> siècle (Pau,  
 Châtell. du Périg.). — *Luzinat*, 1760 (Alm. de  
 Guy.).  
 Patrons : saint Pierre et saint Eutrope; coll. l'év.  
 Anc. rep. noble, ayant haute justice sur Lusignac,  
 1760.  
 LUSSAC, anc. par. c<sup>ne</sup> de Campagne, c<sup>ne</sup> du Bugue. —  
*Eccles. de Lussac* (pouillé du XIII<sup>e</sup> siècle).  
 LUSSAS, réuni à NONTRONNEAU, c<sup>ne</sup>, c<sup>ne</sup> de Nontron. —  
*Lussat*, 1760.  
 Patron : saint Étienne; coll. l'évêque.  
 Anc. rep. noble ayant haute justice sur Lussas et  
 Font-Troubade, 1760 (Alm. de Guy.).  
 LUSSON, sect. de la c<sup>ne</sup> de Saint-Front-la-Rivière (cad.).  
 LUTARDIAS, h. c<sup>ne</sup> d'Argentine.

## M

- MABEROUT, h. c<sup>ne</sup> de Saint-Saud (S. Post.).  
 MACEROU, h. c<sup>ne</sup> d'Atur.  
 MACHANLEY, bois, c<sup>ne</sup> de Manzac (Dives).  
 MACHARDIE, h. c<sup>ne</sup> de Sainte-Trie (S. Post.).  
 MACHENET, h. c<sup>ne</sup> de Parcouil (B.).  
 MACHINE (LA), éc. c<sup>ne</sup> de Saint-Mayme-de-Péreyrol  
 (B.).  
 MACHINE (LA), lieu-dit, c<sup>ne</sup> d'Issac (cad.). — *Massinie*  
 (*ibid.*).  
 MACHINE (LA), c<sup>ne</sup> de Manzac. — *La Massinia*, 1262  
 (Lesp. 96, n<sup>o</sup> 12). — *La Machinia*, 1475 (Dives,  
 II, 155).  
 Anc. rep. noble.  
 MACHINE (LA), c<sup>ne</sup> de Marsac. — *Eygalie de la Mes-*  
*chinia in fluvio Aelle*, 1459 (Périg. M. H. 41). —  
*La Michinie*, autrement *le Verdier*, 1530 (Dives,  
 Reconn.).  
 Anc. rep. noble.  
 MACHONIR (LA), h. c<sup>ne</sup> de Condat-sur-Vézère (A.  
 Jud.).  
 MACLE (LA), lieu-dit, c<sup>ne</sup> de Saint-Pierre-de-Cole  
 (cad.).  
 MADALARY, h. c<sup>ne</sup> de Veyrignac.  
 MADALARY (EL), c<sup>ne</sup> de Montaut. — 1658 (Acte not.).  
 MADELAFON, lieu-dit, c<sup>ne</sup> de Beauregard-Terrasson  
 (cad.).  
 MADELEINE, lieu près de Montignac-sur-Vézère.  
 MADELEINE (LA), h. c<sup>ne</sup> de la Bachelerie (Cass.).  
 MADELEINE (LA), faub. de Bergerac, situé sur la rive  
 gauche de la Dordogne. — *Burgus apud pontem*  
*Brageriaci*, 1209 (arch. de Cadouin). — *Burgus*  
*Magdalene Brageriaci*, 1314 (Lesp. 29). — *La*  
*Magdaleine de Berg*, 1487 (arch. de Cadouin). —  
*Sancta Maria Magdalena, archip. Bajanensis*, 1555  
 (panc. de l'év.).  
 Coll. l'abbé de Cadouin.  
 MADELEINE (LA), sect. de la c<sup>ne</sup> de Cherveix (cad.).  
 MADELEINE (LA), h. c<sup>ne</sup> de Minzac (S. Post.).  
 MADELEINE (LA), h. c<sup>ne</sup> de Montpont.  
 MADELEINE (LA), éc. c<sup>ne</sup> de Saint-Cybranet. — *Cha-*  
*pelle de la Magdeleine*, membre de la comm<sup>ne</sup> de  
 Condat, 1688 (O. S. J.).  
 MADELEINE (LA), h. c<sup>ne</sup> de Tursac. — L'une des sta-  
 tions de l'âge préhistorique sur les bords de la Vézère.  
 Elle a fourni les ouvrages en bois de renne où l'art  
 de cette époque a atteint son plus haut perfectionne-  
 ment, les longues aiguilles avec chas, les pointes  
 barbelées et les instruments ornés de figures d'ani-  
 maux et percés de larges trous symétriques, aux-  
 quels on a donné le nom de *bâton de commandement*.  
 C'est là que fut trouvée la grande plaque d'ivoire sur  
 laquelle est gravée la figure du mammoth, avec sa  
 touffe de longs crins pendants entre la trompe et les  
 jambes.  
 MADELIN, anc. dioc. de Périgueux, auj. du dép<sup>t</sup> de la  
 Charente. — *Sanctus Maximus de Montmalainac*,  
 1143 (cart. de Saint-Cyb.). — *Mon Malen, Mons*  
*Malignus, archip. de Pillaco* (pouillé du XIII<sup>e</sup> siècle).  
 — *Mont Malcys*, 1382 (P. V. M.).  
 Coll. le chap. d'Aubeterre.  
 MADILLAC, lieu-dit, c<sup>ne</sup> de Bourgnac (cad.).  
 MADILLAC, h. c<sup>ne</sup> de Saint-Louis (cad.). — *Madillac*,  
 1260 (Lesp. 96, n<sup>o</sup> 12).  
 MADONE, éc. près d'Aigues-Parses, c<sup>ne</sup> de Fontenilles  
 (B.).  
 MADRAZÈS, h. c<sup>ne</sup> de la Canéda.

- MAFRAULET, h. c<sup>ne</sup> d'Abjat (S. Post.).  
 MAGAL, éc. c<sup>ne</sup> de Beaumont.  
 MAGARDEAUX (LES), h. c<sup>ne</sup> de Villefranche-de-Longchapt (B.).  
 MAGAU, h. c<sup>ne</sup> de Grives (S. Post.).  
 MAGAU, h. c<sup>ne</sup> de Saint-Pompon. — *Magot* (S. Post.).  
 MAGAUDE (LA), lieu-dit, c<sup>ne</sup> de Montren (A. Jud.).  
 MAGAUDIER (LE), h. c<sup>ne</sup> de Firbeix (S. Post.).  
 MAGE (AL CLAUD DEL), taillis, c<sup>ne</sup> de Soulaure (A. Jud.).  
 MAGENASSERIE, lieu, c<sup>ne</sup> de Salaignac.  
 MAGIAUX (HAUT et BAS), h. c<sup>ne</sup> de Saint-Mesmin (A. Jud.).  
 MAGIAUX (LES), h. c<sup>ne</sup> d'Angoisse.  
 MAGIE (LA), c<sup>ne</sup> de Calviac. — *Mansus de la Magia*, 1490 (arch. de Paluel).  
 MAGIE (LE), lieu-dit, c<sup>ne</sup> de Villetoueix (cad.).  
 MAGINAT, lieu, c<sup>ne</sup> de Négrondes. — Repaire relevant de l'év. de Périgueux (Chron. du Périg. II, 178).  
 MAGNAC, h. c<sup>ne</sup> de Cognac.  
 MAGNAC, h. c<sup>ne</sup> de Millac-de-Nontron (B.). — *Manhac*, 1344 (arch. de Ligueux, Lesp. 34).  
 Anc. rep. noble.  
 MAGNAC, h. c<sup>ne</sup> de Saint-Remy (A. Jud.).  
 MAGNADAS (LES), h. c<sup>ne</sup> de Champeaux (B.).  
 MAGNAGOT, h. c<sup>ne</sup> de Saint-Jory-las-Bloux. — Anc. rep. noble.  
 MAGNANIE, c<sup>ne</sup> de Belvez, 1775 (Homm.). — Anc. fief.  
 MAGNASSOU (LE), h. c<sup>ne</sup> de Sainte-Aulaye (B.).  
 MAGNONIE (LA), c<sup>ne</sup> de Mayac (A. Jud.).  
 MAGNOU, h. c<sup>ne</sup> de Neuvic. — 1739 (Acte not.).  
 MAGONDAU, h. c<sup>ne</sup> de Chalais.  
 MAGRIL, h. c<sup>ne</sup> de Simeyrol (A. Jud.).  
 MAGRIL (PECH-), taillis, c<sup>ne</sup> de Proissans (cad.).  
 MAIADE, h. c<sup>ne</sup> de Neuvic.  
 MAIGNATS (LES), h. c<sup>ne</sup> de la Linde. — *Magniags*, 1650 (not. de Lenq.). — *Manias* (B.).  
 MAIL (LE), c<sup>ne</sup> de Montclar.  
 MAILHONERIE (LA), h. c<sup>ne</sup> de Sorges.  
 MAILLAC (LA BORIE-DE-), h. c<sup>ne</sup> de Sainte-Natalène.  
 MAILLAN, lieu-dit, c<sup>ne</sup> de Cherveix (cad.).  
 MAILLERIE, h. c<sup>ne</sup> de Fleurac.  
 MAILLERIE (HAUTE et BASSE), h. c<sup>ne</sup> de Manaurie.  
 MAILLERIE (LA) ou PONT-ROUDIER, h. c<sup>ne</sup> de Saint-Avit-Sénieur.  
 MAILLETTE (LA), taillis, c<sup>ne</sup> de Villablard (A. Jud.).  
 MAILLOL, c<sup>ne</sup> de Cherveix. — *Maynem. app. de Maillol*, 1450 (O. S. J. Andrivaux, 2).  
 MAILLOL, h. c<sup>ne</sup> de Montclar. — *La grande maison de Maliol*, 1760 (Acte not.).  
 MAILLOLES (LES), taillis, c<sup>ne</sup> de Liorac (A. Jud.).  
 MAILLONERIE (LA), h. c<sup>ne</sup> de Savignac-les-Églises (B.).  
 MAILLOTIER, sect. de la c<sup>ne</sup> de Saint-Laurent-des-Hommes (cad.).  
 MAILLOTS (LES), lieu, c<sup>ne</sup> de Saint-Pierre-de-Chignac.  
 MAISOGNIE, lieu-dit, c<sup>ne</sup> de la Linde (cad.).  
 MAISON (ROUTE-), lieu-dit, c<sup>ne</sup> de Dome (cad.).  
 MAISON-DES-PAUVRES (LA), éc. c<sup>ne</sup> de Sireuil.  
 MAISON-DE-VILLE (LA), éc. c<sup>ne</sup> de Périgueux, près des Gravières.  
 MAISONS, c<sup>ne</sup>. — Voy. BOURG-DE-MAISONS.  
 MAISONS (LES), h. c<sup>ne</sup> de Saint-Jory-las-Bloux (A. Jud.).  
 MAITRE-HELIAS, h. c<sup>ne</sup> de Brassac (B.).  
 MAJOUAN, h. c<sup>ne</sup> de Fougueyrolles (S. Post.).  
 MAJOURDIN (LE), lieu-dit, c<sup>ne</sup> de Chancelade (Acte not.).  
 MAJOUREAUX (LES), lieu-dit, c<sup>ne</sup> de Sainte-Orse (A. Jud.).  
 MALABORIE, h. c<sup>ne</sup> de Jumillac.  
 MALACOMBE (LA), lieu-dit, c<sup>ne</sup> de Daglan (cad.).  
 MALACOSSE (LA)? — *Tenentia de Malacossa* (Lesp. 37. Saint-Cyprien).  
 MALADARSE, h. c<sup>ne</sup> de Mouleydier (S. Post.).  
 MALADES (COMBE DES), aux environs de Périgueux. — Confronte au chemin de Périgueux à Vern (Dénomin. au xiv<sup>e</sup> siècle, Lesp.).  
 MALADES (FONTAINE DES), c<sup>ne</sup> de Sanillac, n<sup>o</sup> 476 et suiv. (cad.).  
 MALADES (PRÉ DES), aux environs de Bergerac. — *Pratum deux Malaudes* (L. Noir, p. 105).  
 MALADRERIE (LA), lieu auprès d'Aubeterre, anc. dioc. de Périgueux.  
 MALADRERIE (LA), lieu-dit, c<sup>ne</sup> de Beaumont, au sud-est de la ville (B.).  
 MALADRERIE (LA), c<sup>ne</sup> de Bergerac. — *Ténem. de la Cros de la Malaudaria*, 1466 (la caritat de Bergerac).  
 MALADRERIE (LA), lieu, c<sup>ne</sup> de Bourdeix (B.).  
 MALADRERIE (LA), c<sup>ne</sup> du Bugue. — *Ténem. de la Crotz de la Malaudaria* (L. Nof. p. 18).  
 MALADRERIE (LA), c<sup>ne</sup> de Campagne. — *Ténem. de la Malaudarie*, 1756 (arch. de la Gir. mém. sur la seign. de Campagne).  
 MALADRERIE (LA), h. c<sup>ne</sup> de Cercle. — *La Maladrerie* (S. Post.).  
 MALADRERIE (LA), c<sup>ne</sup> de Lenquais, nom perdu. — *Ténem. de la Maladirie, Malladerye*, 1608 (not. de Lenq.). — *La Malauderie*, ténem. des Bourbous, 1773 (*ibid.*). — *Les Trois-Croix*, autrement *Malauderie*, 1775 (terr. de Lenq.).  
 MALADRERIE (LA), éc. c<sup>ne</sup> de Millac-de-Nontron.  
 MALADRERIE (LA), h. c<sup>ne</sup> de Nontronneau (B.).  
 MALADRERIE (LES), anc. nom, c<sup>ne</sup> de Sainte-Alvère — *La Malaudaria*, 1465 (L. Nof. 119).

- MALADRERIE (LA), c<sup>ne</sup> de Saint-Avit-Sénieur, une des quatre parcelles entre lesquelles était divisé le tènement de la Cabane. — *Le Champ de la Malaudarye*, 1716 (Reconn.).
- MALADRERIE (LA), c<sup>ne</sup> de Saint-Martin-le-Peint (B.).
- MALADRERIE (LA), h. et m<sup>is</sup>, c<sup>ne</sup> de Sarlat. — *Malaudie* (S. Post.). — *Maladrie* (Cass.). — *Malaudarie* (B.).  
Fondée par saint Louis en 1264, elle était située près d'une fontaine qui a pris le nom de *Fontaine des Ladres* (Tarde, *Hist. du Sarladais*).
- MALAFAYE, dans la Bessède? — *xx sexter. in silva de Malafia juxta Salvitatem*, 1115 (Don. par Rudel).
- MALAFORME (LA), dom. c<sup>ne</sup> de Bourrou. — *Tenentia de la Malaforma*, 1474 (Dives, E.).
- MALAGADE, h. c<sup>ne</sup> de Sarlat.
- MALAGNAC, h. c<sup>ne</sup> de Bars, c<sup>ne</sup> de Thenon (A. Jud.).
- MALANAT, h. près de Cavar. — Anc. diocèse.
- MALAMORT, lieu-dit, c<sup>ne</sup> de la Linde.
- MALAMORT, h. c<sup>ne</sup> de Vic.
- MALANDRE, taillis, c<sup>ne</sup> de Vert-de-Biron (A. Jud.).
- MALANGIER, lieu-dit, c<sup>ne</sup> de Bergerac.
- MALAPERA? c<sup>ne</sup> de Belvez. — *Masus de Malapera*, 1462 (arch. de la Gir. Belvez).
- MALARAUDE, lieu-dit, c<sup>ne</sup> de la Linde (cad.).
- MALARD (LE), bois, c<sup>ne</sup> de Saint-Martin-des-Combes (A. Jud.).
- MALARDELLE, éc. c<sup>ne</sup> de Chancelade (A. Jud.).
- MALARDIÈRE (LA), terre, c<sup>ne</sup> de Marsac (A. Jud.).
- MALARIAS, éc. c<sup>ne</sup> de Razac (B.).
- MALANOCHÉ, h. c<sup>ne</sup> de Saint-Avit-Sénieur (S. Post.).
- MALAROUNIE, lieu-dit, c<sup>ne</sup> d'Issac (cad.).
- MALARTIGUE, h. c<sup>ne</sup> de Sarlat (S. Post.).
- MALANTRIE (LA), h. c<sup>ne</sup> de Vézac (S. Post.).
- MALANTRIE (LA), éc. c<sup>ne</sup> de Vézac.
- MALASTIVE? — *Molendinum de Malastiva* (cart. du Bugue).
- MALATIE (LA), h. c<sup>ne</sup> de Nontron (S. Post.).
- MALAUDIE (AUX GAILLES DE), pâtis, c<sup>ne</sup> de Proissans (cad.).
- MALAUDIE (CROIX DE LA), lieu-dit, c<sup>ne</sup> de Belvez (cad.).  
— *A Malaudia*, 1462 (arch. de la Gir. Belvez).  
Ancien cimetière de lépreux, selon la tradition; la croix de la Malaudie était sur le chemin de Belvez à Cadouin et près de la chapelle de Capelou, 1672 (Acte not.).
- MALAUDIE (LA), h. c<sup>ne</sup> de Carsac-Carlux (S. Post.).
- MALAUDIES (LES), lieu-dit, c<sup>ne</sup> de Tursac (cad.).
- MALAVAL, h. c<sup>ne</sup> de Coursac.
- MALAVAL (LE VIGNAUD-), lieu-dit, c<sup>ne</sup> de Sainte-Orse (A. Jud.).
- MALAVAU, h. c<sup>ne</sup> de Vern; bois de 10 hect. (cad.). — *Mansus de Mala Val*, 1426 (Périg. M. H. 41, 7).
- MALAVERT (LE), lieu-dit, c<sup>ne</sup> de Sainte-Alvère (cad.).
- MALAVIEILLE (LA), lieu-dit, c<sup>ne</sup> de Montfaucon (A. Jud.).
- MALAYOLLES, c<sup>ne</sup> de Monesterol. — *Malaiolas*, 1287 (Lesp. Montpont). — *Maison de Malayolas* ou *Mazerolas*, 1560 (Lesp. 16).  
Anc. rep. noble.
- MALAYOLLES, c<sup>ne</sup> de Tocane. — *Bordaria de Malaolis*, 1231 (prieuré de la Faye).
- MALAYOLLES, h. c<sup>ne</sup> de Trélissac. — *Mansus de Malayola*, 1320 (Périg. M. H. 41, 2). — *Maslayolles*, 1670 (Acte not.).
- MALAYOLLES (BAS-), éc. c<sup>ne</sup> d'Antone (S. Post.).
- MALBEC, un des faubourgs de la ville de Belvez. — *Carrieyra de Mala-Beto*, 1665 (Philipparie).
- MALBEC, maison du Consulat à Bergerac. — *La grande tour de Malbec avec la grande cloche qui est dedans*, 1385 (arch. de Bergerac). — *Porta de la Barbacana de Malbec*, près Montauriol (L. Noir, 70).
- MALBEC, anc. rep. noble, c<sup>ne</sup> de Fleurac (S. Post.).
- MAL-BOISSON, c<sup>ne</sup> de Belvez. — *Tenem. de Mal-Boisson*, 1672 (Acte not.).
- MALBRENAT, h. c<sup>ne</sup> de Creysse. — *Mal Bernard*, 1624 (not. de Bergerac).  
Anc. fief.
- MAL-BRUNET, c<sup>ne</sup> de Belvez. — *A Malbrunct*, 1462 (arch. de Belvez).
- MALBRUNET, éc. c<sup>ne</sup> de Pézul.
- MALBRUNET, h. c<sup>ne</sup> de Trémolac.
- MALBRUNIE (LA), c<sup>ne</sup> de Monsac; autrement dit *le Poncher* (terr. de Lenq.).
- MAL COUSTAL? c<sup>ne</sup> de Mortemar. — *Mal Coustal*, 1666 (O. S. J.).
- MALE (LA COMBE-), lieu-dit, c<sup>ne</sup> de Grives (cad.).
- MALE (LA TERRE-), lieu-dit, c<sup>ne</sup> de Sainte-Alvère (cad.).
- MALE (LA TERRE-), lieu-dit, c<sup>ne</sup> de Saint-Avit-Sénieur, près de la Cabane. — *Las terres Males*, 1714 (Acte not.).
- MALE (LA TERRE-), lieu-dit, c<sup>ne</sup> de Villablard. — *Malle*, 1612 (Acte not.).
- MALEBRAND (LE), lieu-dit, c<sup>ne</sup> de Saint-Pierre-de-Cole (cad.).
- MALECOURSE, lieu-dit, c<sup>ne</sup> de Bouzic (cad.).
- MALECOURSE, h. c<sup>ne</sup> de Puyguilhem.
- MALECOURSE, lieu-dit, c<sup>ne</sup> de Sagelat (cad.).
- MALECTIE (LA), c<sup>ne</sup> de Pissot. — 1722 (Acte not.).
- MALEDEN, h. c<sup>ne</sup> de la Chapelle-Gonaguet (S. Post.).
- MALEDEN, h. c<sup>ne</sup> de Saint-Martial-de-Valette.
- MALEFACE, sect. de la c<sup>ne</sup> de Larzac. — Peut-être ce lieu a-t-il conservé le nom d'une ancienne forêt, *Silva de Malafia*, citée en 1116 dans le cart. de

- Cadouin? — *Mansus de Malafagia, alias de la Martimia*, 1462 (arch. de la Gir. Belvez). — *Malafage* (cad.).
- MALEFAGE, m<sup>in</sup>, c<sup>ne</sup> de Sainte-Croix, sur la Couse. — 1508 (Lesp.).
- MALEFAGE, lieu-dit, c<sup>ne</sup> de Saint-Vincent-de-Cosse (cad.).
- MALEFON, h. c<sup>ne</sup> de Saint-Avit-Vialard.
- MALEGADE, h. c<sup>ne</sup> de Sariat (S. Post.).
- MALEGAGNE, lieu-dit, c<sup>ne</sup> de Sainte-Alvère (cad.).
- MALEGAT, éc. c<sup>ne</sup> de Saint-Vincent-de-Cosse (cad.).
- MALEGRAULE, éc. c<sup>ne</sup> de Sorges (S. Post.). — *Millegraule* (cart. de Ligneux).
- Anc. prieuré dép. de Ligneux.
- MALÈGUE, h. c<sup>ne</sup> de Bussierolles (B.).
- MALÈGUE, h. c<sup>ne</sup> de Rouffignac-Montignac (B.).
- MALEGUISE, éc. c<sup>ne</sup> de Lavaur (cad.).
- MALEITIAS (PUY-DE-LAS-), c<sup>ne</sup> de Naillac. — Anc. hôpital, selon la tradition.
- MALEIX (LES), lieu-dit, c<sup>ne</sup> de Cherval (cad.).
- MALEMORT, c<sup>ne</sup> de Cone. — *Tènement de Mallemort*, 1739 (not. de Bergerac).
- MALEMORT, friche, c<sup>ne</sup> de Saint-Cyprien (cad.).
- MALEMORT, c<sup>ne</sup> de Saint-Cyprien. — *Podium de Mallemort*, 1462 (Philipparie).
- MALEMORT, h. c<sup>ne</sup> de Vic. — *Tènement de Mallemort*, 1649 (Acte not.).
- MALEMORT, lieu-dit, c<sup>ne</sup> de Villambard (cad.).
- MALEMORT (COMBE DE), lieu-dit, c<sup>ne</sup> de Bassillac (cad.).
- MALEPEYRE, c<sup>ne</sup> de Belvez. — *Masus de Malapera*, 1462 (arch. de la Gir. Belvez).
- MALEPEYRE (A), broussailles, c<sup>ne</sup> de Proissans (cad.).
- MALERET, h. c<sup>ne</sup> de Sainte-Aulaye (B.).
- MALESTYEU, lieu-dit, c<sup>ne</sup> de Besse (cad.).
- MALET (COMBE DE), c<sup>ne</sup> de Capdroit (cad.).
- MALET (PECH-DE), lieu-dit, c<sup>ne</sup> de Vitrac (cad.).
- MALET (PRÉ DE), c<sup>ne</sup> de Saint-Germain-des-Frès, sect. 1, n<sup>o</sup> 290 (A. Jud.).
- MALETERIE (LA), lieu-dit, c<sup>ne</sup> de Lempzours (cad.).
- MALETERIE (LAC DE LA), lieu-dit, c<sup>ne</sup> de Négrondes (cad.).
- MALETERRE, c<sup>ne</sup> de Chantérac. — *Mallaterre* (inv. du Puy-Saint-Astier).
- MALETERRE, h<sup>o</sup> c<sup>ne</sup> de Saint-Léon-sur-l'Îlle (S. Post.).
- MALETERRE, lieu-dit, c<sup>ne</sup> de Saint-Martin-l'Astier (cad.).
- MALETERRE? c<sup>ne</sup> de Vern. — *Ortus voc. de Malaterre prope burgum B. Mariæ de V. 1510* (chartes Mourcin).
- MALETIE (HAUTE et BASSE), éc. c<sup>ne</sup> de Notre-Dame-de-Sanillac (cad. n<sup>o</sup> 279).
- MALETIE (LA), éc. c<sup>ne</sup> de Bars (S. Post.).
- MALETIE (LA), lieu-dit, c<sup>ne</sup> de Bersat-Beauregard (cad. n<sup>os</sup> 340, 345, 478). — *A la Malaptia Vielha*, 1528 (O. S. J. Condat).
- MALETIE (LA), h. c<sup>ne</sup> de Fouleix. — 1740 (Acte not.).
- MALETIE (LA), h. c<sup>ne</sup> de Lusignac.
- MALETIE (LA), bois et friche, c<sup>ne</sup> de Manzac. — *Mayn. de la Malletia*, 1502 (Dives, Reconu.).
- La partie basse de ce tènement se nommait *la Feytal*, et la partie haute, *la Limouzine* (Dives); tout auprès, un lieu se dit *las Crebas*, en français *les Morts*.
- MALETIE (LA), h. c<sup>ne</sup> de Millac-Nontron (S. Post.). — *La Malletie*.
- MALETIE (LA), lieu-dit, c<sup>ne</sup> de Saint-Chamassy (cad. n<sup>o</sup> 509).
- MALETIE (LA), éc. près de Mont-Cuq, c<sup>ne</sup> de Saint-Laurent-des-Vignes.
- MALETIE (LA), éc. c<sup>ne</sup> de Saint-Léon-sur-Vézère (S. P.).
- MALETIE (LA), c<sup>ne</sup> de Saint-Paul-de-Serre. — *Tènement app. la Malletie*, 1329 (inv. du Puy-Saint-Astier).
- MALETIE (LA), c<sup>ne</sup> de Terrasson. — *La Maletias* (cad.). — *Le Malet* (*ibid.*).
- MALETIÈRE, h. c<sup>ne</sup> de Quinsac. — *Malletière* (B.).
- MALETRIE (LA), h. c<sup>ne</sup> de Creyssensac (S. Post.).
- MALETS (LES), lieu-dit, c<sup>ne</sup> de Saint-Martin-de-Fresengeas (cad.).
- MALETS (LES), c<sup>ne</sup> de Vic. — *Ténemens des Malets et de la Combe des Malets*, autrement *la Brousse*, 1649 (Reconn.).
- MALEU, h. c<sup>ne</sup> de la Villedieu (S. Post.).
- MALEYRANT, lieu-dit, c<sup>ne</sup> de Saint-Michel-l'Écluse (cad.).
- MALEYSSART, h. c<sup>ne</sup> de la Mongie. — *Terminus voc. l'Osme de Malysars*, 1455 (L. N. 41). — *Masus de Maleschart* (L. Nof. 24).
- MALEYSSIE (LE), h. c<sup>ne</sup> de Saint-Privat.
- MALFAURIE (LE)? c<sup>ne</sup> de Queyssac. — *Tènement de la Malfauria* (L. Noir, 88).
- MALFINARIE (LA)? c<sup>ne</sup> de Jaure. — *Maynam. de la Malfinaria*, 1471 (Dives).
- MALFOURAS, h. c<sup>ne</sup> de Montbazillac (B.).
- MALGALIE (LA), c<sup>ne</sup> de Belvez. — *Mayne de la Malgalie*, 1462 (arch. de la Gir. Belvez).
- MALHOLE, anc. fief, c<sup>ne</sup> de Tanniers (arch. de Pau).
- MALHULIE, h. c<sup>ne</sup> d'Issac (B.). — *Malulie*, 1679 (Acte not.). — *Mallautie* (cad.).
- MALIAS, c<sup>ne</sup> de Saint-Michel. — Anc. maison noble, 1603 (arch. de la Gir. Montravel).
- MALIBAT, h. c<sup>ne</sup> de Teyjat (B.).
- MALIBAT (GRAND-), h. c<sup>ne</sup> de Saint-Martial-de-Valette (S. Post.).
- MALIBERT, h. c<sup>ne</sup> de Savignac-Nontron (S. Post.).

- MALIGNAC, h. c<sup>nc</sup> de Bassillac (cad.).  
 MALIGNAS, h. c<sup>nc</sup> de Mareuil (Cass.).  
 MALIGNAS (TERME DE LAS), lieu-dit, c<sup>nc</sup> de Bars (A. J.).  
 MALIGNE (LA), lieu-dit, c<sup>nc</sup> de Saint-Germain-du-Salembre (cad.).  
 MALIGNIE (LA), habit. c<sup>nc</sup> d'Abjat (S. Post.). — *Malignie* (B.).  
 MALIGNIES (LES), sect. de la c<sup>nc</sup> de Chassagne (cad.).  
 MALINAS (LES), h. c<sup>nc</sup> de Coutures (B.).  
 MALIOL (LE), h. c<sup>nc</sup> de Saint-Raphaël.  
 MALIVERT, h. c<sup>nc</sup> du Fleix.  
 MALIVERT, lieu-dit, c<sup>nc</sup> de Sainte-Alvère (cad.).  
 MALLARD, chapelle, c<sup>nc</sup> de Sargeac (B.). — *Malac*, *Mallac*, 1619 (O. S. J.).  
 MALLAS (PECH-DE-), lieu-dit, c<sup>nc</sup> de Tanniès (cad.).  
 MALLECROIX, h. c<sup>nc</sup> de Cazoulès (B.).  
 MALLEVILLE, h. c<sup>nc</sup> de Cabans (S. Post.).  
 MALLEVILLE, éc. c<sup>nc</sup> de Dome (B.).  
 MALLEVILLE, h. c<sup>nc</sup> de Saint-Privat-de-Double (B.).  
 MALLEVILLE, h. c<sup>nc</sup> de Saint-Sulpice-d'Exideuil.  
 MALLIE (HAUTE et BASSE), h. c<sup>nc</sup> de Lusignac (cad.).  
 MALMERCHAT, lieu-dit, c<sup>nc</sup> de Sourzac (cad.).  
 MALMONT, h. c<sup>nc</sup> de Salignac.  
 MALMUSSON, h. c<sup>nc</sup> du Bugue. — *Malmusso*, 1206 (Lesp. Cadouin).  
 MALONIE (LA), sect. de la c<sup>nc</sup> de Sarlat (cad.).  
 MALONLAY, c<sup>nc</sup> de Brassac.  
 MALOU (PECH-), lieu-dit, c<sup>nc</sup> de Berbiguières (cad.).  
 MALOUVIERS, h. c<sup>nc</sup> d'Eyvignes (B.).  
 MALPAS, lieu-dit, c<sup>nc</sup> de Beauregard-Terrasson (cad.).  
 MALPAS, h. c<sup>nc</sup> de Beynac (cad.).  
 MALPAS, h. c<sup>nc</sup> de Bourniquel (S. Post.).  
 MALPAS OU LA NOUGUEYRADE, c<sup>nc</sup> de Faux (arpent. de Faux, 1771).  
 MALPAS, h. c<sup>nc</sup> de Montazeau (S. Post.).  
 MALPAS (LE), lieu-dit, c<sup>nc</sup> de Beaumont.  
 MALPAS (LE), taillis, c<sup>nc</sup> de Tursac (cad.).  
 MALPERIER ? c<sup>nc</sup> de Cherval. — *Las Peyrieyras de Mal Rival*, 1464 (O. S. J. terr. de Soulet).  
 MALPERIER, h. c<sup>nc</sup> de Tursac.  
 MALRACHIE (LA) ? c<sup>nc</sup> de Lisle. — *Bordaria de la Malrachia* (cart. de Chancelade).  
 MALRIGIE ? c<sup>nc</sup> de Thiviers. — *Malrigia*, 1486 (Généal. de Rastignac).  
 Anc. rep. noble. — Voy. MAUREGIUM.  
 MALROUMEY, h. c<sup>nc</sup> d'Issac. — *Maleroumet*, 1662 (Acte not.). — *Malaroumé*, 1747 (*ibid.*).  
 MALROUSSY, h. c<sup>nc</sup> de Cause-de-Clérans. — *Tenement de Malroussie*, 1742 (Acte not.).  
 MALROUSSY, éc. c<sup>nc</sup> de Couze.  
 MALSARRAT, terre, c<sup>nc</sup> de Bergerac. — *Malsara*, 1728 (not. de Mouleydier).  
 MALSINTAT, habit. c<sup>nc</sup> de Lembras. — *Malsintat*, 1505. — *Mas de la Crabrière*, autrement *Malsintat*, 1651 (Acte not.).  
 MALTRAHO ? c<sup>nc</sup> de Boisseuil. — *La Sola de Maltraho*, 1279 (arch. de l'Emp. abb. de Dalon J, 397, n° 8).  
 MALUSSANT, h. c<sup>nc</sup> de la Douze (B.).  
 MALUT, h. c<sup>nc</sup> de Beussat (B.).  
 MALVARS, h. c<sup>nc</sup> de Coursac. — 1649 (Acte not.).  
 MAL-VERGNE, h. c<sup>nc</sup> de Saint-Vincent-de-Paluel.  
 MALVERT, h. c<sup>nc</sup> d'Alas-de-Berbiguières (S. Post.).  
 MALVEYRAN, c<sup>nc</sup> de Rouillac. — *Mas Beurant*, 1496 (comte de Lalande, arrentement de Mouloug). — *Mal Veyren*, 1704 (*ibid.*).  
 MALVEYSSET, éc. c<sup>nc</sup> de Sainte-Alvère.  
 MALVIE, pré, c<sup>nc</sup> de Marsac. — 1566 (ch. Mourcin).  
 MALVIE (LA), sect. de la c<sup>nc</sup> de Cladech. — *Mansus de la Malvi*, 1463 (arch. de la Gir. Belvez). — *Malvie* (A. Jud.). — *Malvie* (B.).  
 MALVIE (LA), tènement, c<sup>nc</sup> de Mauzens.  
 MALVIEL (LA), ancien grand chemin de Sainte-Foy à Mussidan.  
 MALVINIE (LA), h. c<sup>nc</sup> de Saint-Julien-de-Crempe (A. Jud.). — *La Malvigne*, 1743 (Acte not.).  
 Anc. rep. noble.  
 MALVINIE (LA), h. c<sup>nc</sup> de Vern. — *Viridarium de la Malvinia*, 1510 (ch. Mourcin. Reconn. de Labatut).  
 MAME (LE), h. c<sup>nc</sup> de Saint-Sulpice-d'Exideuil (B.).  
 MAMIE, h. c<sup>nc</sup> de Cabans (B.).  
 MAMOUNETS (LES), h. — Voy. MONTETS (LES).  
 MAMOUBAUX (LES), lieu-dit, c<sup>nc</sup> de Chassagne (cad.).  
 MAMOUX (LE), h. c<sup>nc</sup> de Cladech (B.).  
 MANAURIE, c<sup>nc</sup>, c<sup>nc</sup> du Bugue. — *Manauria*, 1382 (P. V. M.).  
 Patron : saint Pierre-ès-Liens ; coll. l'évêque.  
 Anc. rep. noble.  
 MANAURIES (LES), h. c<sup>nc</sup> de Saint-Cyprien (B.).  
 MANAUSTRIGES, h. c<sup>nc</sup> d'Auriac, c<sup>nc</sup> de Montignac.  
 MANCELIER (LES), h. c<sup>nc</sup> de Saint-Jean-de-Cole (B.).  
 MANDACOU, c<sup>nc</sup>, c<sup>nc</sup> d'Issigeac. — *Mandaco*, 1464 (coll. de Lenq.).  
 Patron : saint Pierre-ès-Liens ; coll. l'évêque.  
 MANDAGA (LE), h. c<sup>nc</sup> de Marcuil (B.).  
 MANDEGOU, h. c<sup>nc</sup> de Borréze (A. Jud.).  
 MANDEREAU, h. c<sup>nc</sup> de Saint-Pardoux-la-Rivière (B.).  
 MANDIES (LES), h. c<sup>nc</sup> de Saint-Martin-de-Gurson (B.).  
 MANDROUX (LES), h. c<sup>nc</sup> de Bergerac (A. Jud.). — *Les Mandrons* (B.).  
 MANELOU, h. c<sup>nc</sup> de la Mongie-Saint-Martin.  
 MANENTIE (LA) ? c<sup>nc</sup> de Festalens. — *Mayn. de la Manentia*, 1280 (terr. de l'O. S. J.).  
 MANÈTES (LES) ? c<sup>nc</sup> d'Eygurande. — *Maynam. de las Manetas*, 13 (Lesp. 82, n° 21).

- MANETROL, sect. de la c<sup>ne</sup> de Pazayac (cad.).
- MANGOUR, m<sup>in</sup>, c<sup>ne</sup> de Sainte-Alvère. — *Mol. de Mangorse*, 1456 (L. Nof. 58).
- MANGOUR, h. c<sup>ne</sup> de Saint-Paul-de-Serres. — *Maynam. de Mangor*, 1485 (Dives, I, 158). — *Les Mangour, les Mangeoux*, 1639 (Acte not.).
- MANHANIE (LA), c<sup>ne</sup> de la Cropte. — *Mans. de la Manhania*, 1409 (O. S. J.).
- MANHANIE (LA), c<sup>ne</sup> d'Espelucho. — *La Manhania*, 1280 (terr. de l'O. S. J.).
- MANHANIE (LA)? c<sup>ne</sup> de Palayrac. — *En la Manhania*, 1362 (arch. de la Gir. Belvez).
- MANHANIE (LA), c<sup>ne</sup> de Saint-Crépin-Carluçet. — *Manus de las Manhanias*, 1472. — *Las Manhanias*, 1480 (Lesp. 47).
- MANHANIE (LA), c<sup>ne</sup> de Saint-Félix-de-Villadeix. — *La Manania*, 1284 (Lesp.).
- MANHANIE (LA), c<sup>ne</sup> de Saint-Remy. — *Mayn. de la Manhania*, 1289 (arch. de Pau, Leydet, 1, Recueil. Lesp. 62).
- MANHANIE (LA), c<sup>ne</sup> de Veyrines. — *Nemus vocat. la Manhenia*, 1455 (Périg. M. H. 41, 7).
- MANHONIE, c<sup>ne</sup> de Champsevinel. — *Bordaria de Manhonia*, 1460 (Lesp. 82, n° 4).
- MANIGOT, h. c<sup>ne</sup> de Turnac.
- MANINIE (LA), h. c<sup>ne</sup> de Saint-Léon-sur-Vézère (A. J.).
- MANNION? c<sup>ne</sup> de Montren. — *Mans. de Manhmon*, 1278 (Lesp. vol. 81, n° 36).
- MANOBRE, sect. de la c<sup>ne</sup> de Sainte-Mundane (cad.).
- MANOIRE (LE), ruiss. de l'arrond. de Périgueux qui a sa source au pied de Thenon, coule de l'est à l'ouest, passe à Fosse-Magne, Saint-Antoine-d'Auberoche, Saint-Crépin, Saint-Pierre-de-Chignac, Saint-Laurent, longe la route de Périgueux à Lyon et va se jeter dans l'Ille. — *Manor* (pouillé, archipr. de la Quinte).
- MANOU, éc. c<sup>ne</sup> de Coursac (S. Post.). — Anc. rep. noble.
- MANOU, lieu-dit, c<sup>ne</sup> de Grand-Castang. — 1680 (Rec.).
- MANOURIE (LA)? c<sup>ne</sup> de Blis-et-Born. — *Mans. de la Manouria*, 1508 (M.).
- MANSAC, éc. c<sup>ne</sup> de Montignac-sur-Vézère (B.).
- MANSAC, h. c<sup>ne</sup> de Saint-Amand-de-Coly (B.).
- MANUGRIE (LA), ruiss. qui sort du dép<sup>t</sup> de la Haute-Vienne et se jette dans le Bandiat près de Varaigne.
- MANZAC, c<sup>ne</sup>, c<sup>ne</sup> de Saint-Astier. — *Manzac*, 1243 (arch. du chap. de Saint-Astier). — *Manzac*, 1382 (P. V. M.). — *Manzacum*, 1471 (Dives, I, 175).  
Voc. Saint-Pierre. — Prieuré dont la maison était dans le bourg (Dives, I).
- MANZAC, c<sup>ne</sup> de Saint-Martin-de-Fressengeas. — *Manzacum*, 1450 (Lesp. Saint-Jean-de-Cole).  
Anc. rep. noble.
- MARAFREY, h. c<sup>ne</sup> de Chalais.
- MARAFY, éc. c<sup>ne</sup> de Vieux-Mareuil. — Anc. rep. noble.
- MARAFY, forêt. — *Bois de Marafy* (B.).
- MARAGNAC, habit. c<sup>ne</sup> de Serres-Eymet.
- MARAGON, forêt de *Masragon*, 1503 (Mém. d'Albret).  
— Appartenait au comte de Périgord.
- MARAGON (GRAND ET PETIT), h. c<sup>ne</sup> de Monesterol. — *Bordillum de Mavrago*, 1335 (Lesp. 79).
- MARAI (LE), m. isolée, c<sup>ne</sup> de Cussac (S. Post.).
- MARAI (LE), éc. c<sup>ne</sup> de Mont-Caret (B.).
- MARAI (LE), éc. c<sup>ne</sup> de Saint-Chamassy. — Anc. rep. noble.
- MARAN, h. c<sup>ne</sup> de Gaugeac. — 1678 (Acte not.).
- MARANCET, h. c<sup>ne</sup> de Bars.
- MARANCHIE (LA), h. c<sup>ne</sup> de Saint-Germain-des-Prés.
- MARAT, h. c<sup>ne</sup> de Beaussac (B.).
- MARAVAI, h. c<sup>ne</sup> de Coursac (S. Post.).
- MARAVAI, h. c<sup>ne</sup> de Saint-Médard-Mussidan (cad.).
- MARAVAI (LES), lieu-dit, c<sup>ne</sup> de Cladech (cad.).
- MARAVAI (LES), lieu-dit, c<sup>ne</sup> de Saint-Laurent-des-Hoimmes (cad.).
- MARAVAU (MOULIN), c<sup>ne</sup> de Nastringues (B.).
- MARBOIS, h. c<sup>ne</sup> de Sengeyrac (A. Jud.).
- MARBU, h. c<sup>ne</sup> de Saint-Pierre-d'Eyraud. — *Marbue*, 1639 (not. du Fleix).
- MARBU? — *Boscus vocatus Marbu*, 1224 (prieuré de la Faye, Lesp. 33).
- MARCARY, h. c<sup>ne</sup> de Sainte-Radegonde.
- MARCENEIX, h. c<sup>ne</sup> de Sainte-Trie (S. Post.).
- MARCHA? — *Brolium de la Marcha*, 1254 (cart. de Chancelade).
- MARCHADIS (LE), h. c<sup>ne</sup> de Vendoire.
- MARCHAPT, h. c<sup>ne</sup> de Savignac-les-Églises (A. Jud.).
- MARCHAY, h. c<sup>ne</sup> de Nojals (S. Post.).
- MARCHEBEIX (LES), h. c<sup>ne</sup> d'Anllhiac (Cass.).
- MARCHEIX (LE), h. c<sup>ne</sup> de Saint-Laurent-du-Manoire.
- MARCHEIX (LE), h. c<sup>ne</sup> de Saint-Vincent-d'Exideuil.
- MARCHES (LES), h. c<sup>ne</sup> de Prigonrieu. — 1675 (Acte not.).
- MARCILLAC, h. c<sup>ne</sup> de Belvez. — *Marsillac* (B.).
- MARCILLAC, c<sup>ne</sup> de Saint-Pierre-de-Chignac. — *Hospitium de Marcillaco*, 1400 (Lesp. Homm.).  
Anc. fief de la châtellenie d'Auberoche (arch. de Pau).
- MARCILLAC-ET-SAINT-QUENTIN, c<sup>ne</sup>, c<sup>ne</sup> de Sarlat. — *Curia de Marciliaco*, 1053 (Gall. Chr. bulle d'Eugène III pour les possessions de l'abb. de Sarlat). — *Marcilhacum*, 1348 (Lesp. 15). — *Marsilhacum*, 1411 (Lesp. 37, Saint-Amand-de-Coly).  
Coll. au xv<sup>e</sup> siècle: l'abbé de Saint-Amand-de-Coly.  
Anc. rep. noble, relev. de la châtell. de Saint-Amand.



- MARCILLAGUET, h. c<sup>o</sup> de la Canéda (S. Post.).  
 MARCILLAU (AU), lieu-dit, c<sup>o</sup> de Salon.  
 MARCINIE (LA), anc. fief, c<sup>o</sup> de Mensignac.  
 MARCODIE (LA), éc. c<sup>o</sup> de Douville.  
 MARCOMÉTERIE (LA), h. c<sup>o</sup> de Naillac (Cass.).  
 MARCONTAUX (LES), lieu-dit, c<sup>o</sup> de Fosse-Magne (A. Jud.).  
 MARCOUËL (MOULIN DE), c<sup>o</sup> de Beauregard-Terrasson.  
 MARCOUGNAS (LAS), lieu-dit, c<sup>o</sup> de Bourgnac. — 1760 (Acte not.).  
 MARCOUGNE (LA), h. c<sup>o</sup> d'Issac (cad.).  
 MARCOURIVE (LE), ruiss. qui prend sa source à la Crayte, près d'Étouars, et se jette dans le Bandiat près de Teyjat.  
 MARÉGIE (LA), h. c<sup>o</sup> de Marsaneix.  
 MARÉGIE (LA), lieu-dit, c<sup>o</sup> de Naussanes. — 1490 (O. S. J.).  
 MAREILLERAS, h. c<sup>o</sup> de Saint-Angel (B.).  
 MAREIX (LE), h. c<sup>o</sup> de Saint-Médard-de-Gurson (B.).  
 MARESCOT (LE), ruiss. c<sup>o</sup> du Fleix (not. du Fleix).  
 MARET, h. c<sup>o</sup> d'Agonac (B.).  
 MAREUIL, ch.-l. de c<sup>o</sup>, arroud. de Nontron. — *Maroll*, 1109. — *Maroill*, 1151 (cart. d'Uzerche). — *Marolium*, 1243 (Lesp. 78, Homm. à l'év. d'Angoul.). — *Monaster. Sancti Laurenti et cap. Sanctæ Mariæ* (pouillé du XIII<sup>e</sup> siècle). — *Marolhum*, 1364 (Lesp. Châtell.). — *Mareulh*, XVI<sup>e</sup> siècle (Pau, Châtell.). — *Mareul-Neuf*, XVI<sup>e</sup> siècle. — *Mareuil-sur-Belle* (S. Post.).  
 Prieuré dép. de l'abb. de Brantôme.  
 Châtell. ayant le titre de première baronnie du Périgord et composée de 11 paroisses : Argentine, Beaussac, Gouts, les Graulges, la ville de Mareuil, Monsec, Pontarnaud, Sainte-Croix, Saint-Pardoux, Saint-Priest-de-Mareuil et Vieux-Mareuil.  
 MAREUIL, h. c<sup>o</sup> de Coursac.  
 MAREUIL, font. c<sup>o</sup> de Saint-Julien-de-Lampon. — *Fons de Maruelh*, 1499 (arch. de Fénélon).  
 MAREUIL, h. c<sup>o</sup> de Saint-Médard-de-Drone (B.).  
 MAREUIL (VIEUX-), h. c<sup>o</sup> de Mareuil. — *Vetus Marolium* (pouillé du XIII<sup>e</sup> siècle). — *Eccl. de Veteri-Marcolo*, 1510 (Lesp. Confirm. en faveur de l'Église d'Angoulême). — *Vieth Mareulh*, XVI<sup>e</sup> siècle (Pau, Châtell.).  
 Pat. saint Pierre-ès-Liens; coll. l'évêque.  
 L'archiprêtre de Vieux-Mareuil se composait de 22 paroisses : Beaussac, Bourg-de-Maisons, Cercles, Champeaux, Chapdenil, la Chapelle-Montabourlet, la Chapelle-Pommier, Connezac, Coutures, la Garde, les Graulges, Ladosse, Léguillac-de-Cercle, Mareuil, Monsec, Puyrenier, Rossignol, Sainte-Croix, Saint-Félix, Saint-Sulpice, la Tour-Blanche et Vieux-Mareuil (pouillé du XIII<sup>e</sup> siècle).
- MAREYNOU, dom. c<sup>o</sup> de Razac-sur-l'Îlle (A. Jud.).  
 MAREYSSAL, terre, c<sup>o</sup> de la Mongie-Montastruc (A. J.).  
 MAREYTS (LAS), h. c<sup>o</sup> de Burée (B.).  
 MARFACE, h. c<sup>o</sup> de Saint-Amand-Vern. — 1602 (Acte not.).  
 MARFAUD (LE CAMP-DE), lieu-dit, c<sup>o</sup> de Besse (cad.). — *Malfaud* (*ibid.*).  
 MARFEUIL, anc. maison noble à Bergerac. — *Ostel de Marfeuil*, 1448 (Lesp.).  
 Donnée pour la fondation d'une chapelle à Saint-Jacques.  
 MARFON, éc. c<sup>o</sup> de Plazac.  
 MARGAROUX (ENCLOS DE), dom. c<sup>o</sup> des Lèches (A. Jud.).  
 MARGAROUX (LES), taillis de chênes, c<sup>o</sup> de Beaussac (A. Jud.).  
 MARGELY, h. c<sup>o</sup> de Douchapt.  
 MARGÈS, h. c<sup>o</sup> d'Ales (B.).  
 MARGNAC, h. c<sup>o</sup> de Cantillac. — Voy. MARNAC.  
 MARGNAC, lieu-dit, c<sup>o</sup> de Còrgnac (cad.).  
 MARGNAC, c<sup>o</sup> de Tocane.  
 MARGNERS (LES), taillis, c<sup>o</sup> de Saint-Michel-Mussidan (cad.).  
 MARGNOL, bois, c<sup>o</sup> de Sendreux.  
 MARGOT, h. c<sup>o</sup> de Douchapt (B.).  
 MARGOT (LA), h. c<sup>o</sup> de Saint-Sernin-Issigeac (S. Post.).  
 MARGOT (ROC-DE LA-), lieu-dit, c<sup>o</sup> de Saint-Julien-de-Lampon (cad.).  
 MARGOTIE (LA), h. c<sup>o</sup> de Montagnac-d'Auberoche (Cass.).  
 MARGOTS (LES), h. c<sup>o</sup> de Sainte-Radegonde.  
 MARGOTTAS (LAS), h. c<sup>o</sup> de Millac, c<sup>o</sup> de Thenon.  
 MARGOUGNES (LEY), lieu, c<sup>o</sup> d'Eymet.  
 MARGOUSIES (LES), ruiss. dans la c<sup>o</sup> de Sainte-Alvère. — *Rivus de las Margousias*, 1471 (arch. de la Gir. Couze).  
 MARGUILLER, terre, c<sup>o</sup> de la Mongie-Montastruc (A. Jud.).  
 MARIDOUX (LES), éc. c<sup>o</sup> de Rouffignac-Montignac (B.).  
 MARIE, ruiss. affl. du Caudou; il passe à Queyssac et à la Ribeyrie. — *Riu Mari*, 1455 (L. Noir, p. 45).  
 MARIGNOL, terre, c<sup>o</sup> de la Mongie-Montastruc (A. Jud.).  
 MARIMA? c<sup>o</sup> de Sainte-Alvère. — *Mayn. de la Marima*, 1455 (L. Nof. p. 45).  
 MARIMONTS (LES), lieu-dit, c<sup>o</sup> de Thiviers (cad.).  
 MARIOTS (LES), h. c<sup>o</sup> de Biron (B.).  
 MARITOU, éc. c<sup>o</sup> de Château-l'Évêque (B.).  
 MARIVAU, h. c<sup>o</sup> de Marsac.  
 MARJAYSSOLS (LES), lieu-dit, c<sup>o</sup> de Ladornac (A. Jud.).  
 MARJOU, h. c<sup>o</sup> de Sainte-Aulaye.  
 MARLO? c<sup>o</sup> de Trélassac. — *Mansus del Marlo*, 1230 (Périg. M. H. 41, 2).

- MARMAIL, rui. c<sup>ne</sup> de Saussignac (A. Jud.).
- MARMALIMAT, éc. c<sup>ne</sup> de Bouniagues. — *Marmelina* (A. Jud.).
- MARMEIX (LE), h. c<sup>ne</sup> de Romain-Nontron (S. Post.).
- MARMET, h. c<sup>ne</sup> de Razac-sur-l'Ille (A. Jud.). — Autrement *les Marmeix*.
- MARMISSE-RUINÉE (LA), éc. c<sup>ne</sup> de Puymangou.
- MARMONT, h. c<sup>ne</sup> d'Alas-l'Évêque.
- MARMONTES? territoire autour de Cadouin, ayant eu le titre d'archiprêtre au XII<sup>e</sup> siècle. — *Terra Marmon-tensis in qua fundatum est hoc cenobium*, 1154 (consécration de l'église de Cadouin). — *Archipresb. de Marmontes*, 1193 (Epist. 147 d'Innocent III). — *Marmontestesium*, 1273 (Homm. de Marg. de Turenne, Justel.).
- Au XIII<sup>e</sup> siècle, ce nom d'archiprêtre n'existait plus et était remplacé par celui de Capdrot.
- MARNAC, h. c<sup>ne</sup> de Cantillac. — *Marnacum* (cart. de Chancelade). — *Marniac*, *Margnac* (A. Jud.).
- Voc. Saint-Jean. — Prieuré dép. de l'abb. de Chancelade.
- MARNAC, c<sup>ne</sup>, c<sup>ne</sup> de Saint-Cyprien. — *Saint-Sernin-de-Marniac* (pouillé du XIII<sup>e</sup> siècle). — *Marnacum*, 1365 (Lesp. 88, Châtel. de Berbig.).
- Patron : saint Antoine; coll. l'évêque. — Prieuré séculier dép. de l'abb. du Bugue.
- MARNAC, anc. fief, châtel. de la Tour-Blanche. — *Marnhae* (arch. de Pau).
- MARNOIRE, rui. c<sup>ne</sup> de Mont-Caret; il coule du pont du Prieuré aux Palanques. — 1651 (terr. de Mont-Caret).
- MAROC, h. c<sup>ne</sup> de la Roche-Beaucourt.
- MARONIE? c<sup>ne</sup> de Fraysse. — *Mayn. de las Maronias*, 1460 (Reconn. de Fraysse, ch. Mourcin).
- MARONIE (LA), h. c<sup>ne</sup> d'Allemans. — *La Maronic*, 1754 (inv. de Ribérac).
- MAROT, h. c<sup>ne</sup> de Castel (B.).
- MAROT, h. c<sup>ne</sup> de Montravel.
- MAROU, h. c<sup>ne</sup> d'Issac.
- MAROU, h. c<sup>ne</sup> de Villefranche-de-Belvez (B.).
- MAROU (LE), lieu-dit, c<sup>ne</sup> de Carves (cad.).
- MAROUATE, c<sup>ne</sup> de Creyssac. — *Maroata*, 1303 (Lesp. vol. 51). — *Maroite*... (le Périg. ill.).
- Anc. rep. noble. — Fief de la châtel. de Montagri.
- MAROUATE, forêt s'étendant à l'ouest du château, vers les bois de la Faye (B.).
- MAROUTIE (LA), h. c<sup>ne</sup> de Cours-de-Piles.
- MAROUTINS (LES), h. c<sup>ne</sup> de Saint-Aubin-de-Lenquais.
- MAROUX, h. c<sup>ne</sup> de Sainte-Alvère.
- MAROUX, h. c<sup>ne</sup> de Saint-Jean-d'Ataux.
- MAROUX (LES), sect. de la c<sup>ne</sup> de Grives (cad.).
- MARQUAND, h. c<sup>ne</sup> de Mandacou (B.).
- MARQUAT, c<sup>ne</sup>, c<sup>ne</sup> de Sarlat. — *Marquais* (pouillé du XIII<sup>e</sup> siècle). — *Marquaysium*, 1320 (Lesp. Collat. de Jean XXII). — *Marcaych*, 1365 (*ibid.* Chât. de Comarque). — *Marquesium*, 1386 (*ibid.* 26, Homm.). — *Marcasium*, 1397 (*ibid.* Homm. à l'év. de Sarlat).
- Second archidiaconé de l'év. de Sarlat. — Patron : saint Pierre-ès-Liens; coll. l'évêque.
- MARQUAY, h. c<sup>ne</sup> de Chavagnac.
- MARQUAY (LE), lieu-dit, c<sup>ne</sup> de Condat-sur-Vézère.
- MARQUE, éc. c<sup>ne</sup> de Badefol. — *Then de Marcaissol*, 1243 (cens dû au seigneur de Badefol). — *Marquès* (cad.). — *Les Marques* (A. Jud.).
- MARQUE-DE-BETOU (LA), h. c<sup>ne</sup> de Marnac (B.). — *Mansus de la Marca*, 1459 (arch. de la Gir. Belvez).
- MARQUEL (CLAUD DU), c<sup>ne</sup> de Saint-Laurent-des-Bâtons (A. Jud.).
- MARQUEMONT-LEZ-LENQUAIS, maison d'habit. bourg de Lenquais. — 1750 (terr.).
- MARQUÈS, place à Périgucux. — *Quadrivium voc. del Marquès*, 1483 (Rec. de tit.).
- MARQUÈS, h. c<sup>ne</sup> de Pontours (S. Post.).
- MARQUET, h. c<sup>ne</sup> de Bergerac.
- MARQUET, prés, c<sup>ne</sup> de Lenquais et de Varennes. — *Las Marques*, 1603 (Acte not.).
- MARQUETERIE (LA), dom. c<sup>ne</sup> du Bugue (A. Jud.).
- MARQUEY (LE), châtaigneraie, c<sup>ne</sup> de la Douze (A. J.).
- MARQUEYRIE (LA), lieu-dit, c<sup>ne</sup> de Douville (cad.).
- MARQUEYSIE, lieu-dit, c<sup>ne</sup> de Belvez. — *Marquesie*, 1608 (terr. de l'archev. de Bordeaux).
- Anc. fief.
- MARQUEYSSAC, h. et m<sup>in</sup>, c<sup>ne</sup> de Saint-Pantalay-d'Ans. — *Marcaschacum*, 1337 (Lesp. vol. 27). — *Marquesac*, 1760 (Alm. de Guy.).
- Anc. rep. noble ayant haute justice sur Brouchaud, Chourgnac, Montbayol, Sainte-Eulalie, Saint-Pantalay et Saint-Pardoux, 1760 (Alm. de Guy.).
- MARQUEYSSAC, éc. c<sup>ne</sup> de Vézac. — 1463 (Homm. à Saint-Cyprien, arch. de la Gir.).
- Anc. rep. noble.
- MARQUEYSSOL, lieu, c<sup>ne</sup> de S<sup>t</sup>-Romain-de-Montferrand.
- MARQUISAT (LE), éc. c<sup>ne</sup> d'Antone (B.).
- MARQUISAT (LE), maison à Limeuil.
- MARQUISSOU, h. c<sup>ne</sup> de la Douze (A. Jud.).
- MARROUX (LES), h. c<sup>ne</sup> de Carves.
- MARROUX (LES), h. c<sup>ne</sup> de Fosse-Magne.
- MARROUX (LES), c<sup>ne</sup> de Montpeyroux. — *Les Marroux*, à présent *le Mathe-Colom*, 1602 (terr. de l'archev. de Bordeaux, 305).
- MARS, sect. de la c<sup>ne</sup> de Molières (cad.). — *Molend. de Marti*, 1460 (arch. de la Gir.).

- MARS, anc. place à la Cité de Périgueux. — *Plesdura vocata de Marte, infra muros civitatis Petragoræ*, 1458 (Antiq. de Vésone, II, 188).
- MARS, h. c<sup>ne</sup> de Preyssac. — 1730 (Acte not.).
- MARS, h. c<sup>ne</sup> de Quinsac (S. Post.).
- MARS, c<sup>ne</sup> de Saint-Amand-de-Bevez. — *Factum de Martis*, 1462 (arch. de la Gir.).
- MARSAC, c<sup>ne</sup>, c<sup>on</sup> de Périgueux. — *Marszac*, 1181 (carl. de Chancelade).  
 Voc. Saint-Saturnin.  
 Fontaine renommée par l'intermittence de ses eaux, qui ne serait ni périodique ni réglée (Jouanet, *Statist. de l'arrond. de Périg.* 1819).
- MARSAC, h. c<sup>ne</sup> de Brassac (S. Post.).
- MARSAGUER, h. c<sup>ne</sup> de Razac-Saint-Astier. — Anc. rep. noble.
- MARSAL, h. c<sup>ne</sup> de la Force (S. Post.).
- MARSAL, anc. place de Périgueux. — *Cofforcha de Marsal*, 1317 (Reg. de la Charité).
- MARSAL (EL BOSQ), dom. c<sup>ne</sup> de Bergerac. — 1676 (Acte not.).
- MARSAL (ROQ DE), c<sup>ne</sup> de Campagne. — 1756 (Mém. sur la seign. de Campagne).
- MARSALÉ (LA), bois de châtaigniers, c<sup>ne</sup> de la Boissière-d'Ans (A. Jud.).
- MARSALÈS, c<sup>ne</sup>, c<sup>on</sup> de Montpazier. — *Marsalesium*, 1249 (arch. hist. de la Gir. t. X, p. 49). — *Burgus voc. Marsales*, 1286 (Lesp. 21, Belvez).  
 Patron : saint Loup; coll. l'év. — Anc. rep. noble.
- MARSALET (LE), h. c<sup>ne</sup> de Saint-Laurent-des-Vignes. — *Les Marsalès* (B.).
- MARSANEIX, c<sup>ne</sup>, c<sup>on</sup> de Saint-Pierre-de-Chignac. — *Marsanes* (pouillé du XIII<sup>e</sup> siècle). — *Marsaneys*, 1312 (Lesp. 26). — *Marsènes*, 1365.  
 Patron : saint Gilles; une des paroisses du Pariage.  
 Anc. rep. noble avec haute justice sur la par. 1760 (Alm. de Guy.).
- MARSANEIX (HAUT et BAS), h. c<sup>ne</sup> d'Antone.
- MARSAU, h. c<sup>ne</sup> de Besse (B.).
- MARSAUD-GAILLARD, h. c<sup>ne</sup> de Saint-Remy.
- MARSEINGUES (LES) ou TERRES-BASSES, lieu-dit, c<sup>ne</sup> de Trémolac (A. Jud.).
- MARSINGEAS, h. c<sup>ne</sup> de Naillac (A. Jud.).
- MARSOL, h. c<sup>ne</sup> de Montbazillac (A. Jud.).
- MARSOUILLE (LA), c<sup>ne</sup> de Paunac, tén. — 1730 (A. not.).
- MARTEAUX, h. c<sup>ne</sup> de Gagac (B.).
- MARTEILLE ? c<sup>ne</sup> de Chalagnac. — *Mayn. de la Martelia*, 1457 (L. Nof. 50).
- MARTEILLE, h. c<sup>ne</sup> de Marsaneix.
- MARTEILLE, h. c<sup>ne</sup> de Saint-Privat. — *Mayn. de la Martelia*, 1467 (O. S. J.).
- MARTEILLE (LA), h. c<sup>ne</sup> de Cercles.
- MARTEILLE (LA), h. c<sup>ne</sup> de Saint-Sulpice-de-Roumagnac (A. Jud.).
- MARTEILLE (LA), h. c<sup>ne</sup> de Vézac. — *La Martelle* (cad.).
- MARTEL, h. c<sup>ne</sup> de Bezenac (cad.).
- MARTEL, h. c<sup>ne</sup> de Mauzens (B.). — *Mansus de Martel*, 1463 (arch. de la Gir. Bigaroque).
- MARTEL, c<sup>ne</sup> de Sagelat. — *En cumba des Martel*, 1462 (arch. de la Gir. Belvez).
- MARTELIE (LA), h. c<sup>ne</sup> de Grives (B.).
- MARTERIE (LA), h. c<sup>ne</sup> de Mortemar. — *La Martaria*, 1409 (O. S. J.).
- MARTIGNAS (LAS), c<sup>ne</sup> de Campsegret. — 1790 (A. not.).
- MARTIGNAS (LAS), m. isolée, c<sup>ne</sup> de Mussidan (cad.).
- MARTIGNE (LA), h. c<sup>ne</sup> de Montagnac-de-Crempe (S. Post.).
- MARTIGNE (LA), h. c<sup>ne</sup> de Mouleydier (S. Post.).
- MARTIGNE (LA), h. c<sup>ne</sup> de Saint-Jory-de-Chalais. — *La Martignie*, 1745 (Acte not.).
- MARTIGNE (LA), c<sup>ne</sup> de Saint-Martin-des-Combes (A. Jud.).
- MARTIGNE (LA), c<sup>ne</sup> de Saint-Sauveur. — *Tenem. de la Martinia*, 1460 (L. Nof.).
- MARTIL, h. c<sup>ne</sup> de Chenau.
- MARTILLIE (LA), mét. c<sup>ne</sup> de Saint-André-Alas (A. Jud.).
- MARTILLAC, h. c<sup>ne</sup> de Fosse-Magne. — *Castrum de Martilhaco*, 1483 (Généal. de Rastignac). — *Martilhac*, 1503 (Mém. d'Aibret). — *Martilliac*, 1760 (Acte not.).  
 Anc. rep. noble.
- MARTILLAC, h. c<sup>ne</sup> de Saint-Michel-l'Écluse.
- MARTILLAC, h. et m<sup>in</sup>, c<sup>ne</sup> de Villamblard.
- MARTINE, h. c<sup>ne</sup> de Verteillac.
- MARTINE (TERTRE DE LA), taillis, c<sup>ne</sup> de la Chapelle-aubareil (A. Jud.).
- MARTINES (LES), taillis, c<sup>ne</sup> de Marcillac (A. Jud.).
- MARTINET (LE), c<sup>ne</sup> de Bergerac. — 1675 (Acte not.).
- MARTINET (LÆ), terre, c<sup>ne</sup> de Varennes. — *Al Martinet*, 1675 (Acte not.).  
 On y a trouvé d'anciennes substructions et des recoupures de métal de billon.
- MARTINIE (LA), h. c<sup>ne</sup> d'Agonac (B.).
- MARTINIE (LA), c<sup>ne</sup> de Bourrou. — *Maynam. de la Martinia*, 1460 (Dives, g. E.).
- MARTINIE (LA), c<sup>ne</sup> de Campsegret. — *Tenem. de la Martinia*, 1485 (ch. Mourcin).
- MARTINIE (LA), c<sup>ne</sup> de Cornille. — Anc. rep. noble (inv. de Lanmary).
- MARTINIE (LA), c<sup>ne</sup> d'Église-Neuve. — *Mayn. de la Martinia*, 1479 (coll. de Lenq. la Balbie).
- MARTINIE (LA), h. c<sup>ne</sup> de Liorac. — *Mansus de la Martinia*, 1478 (Liv. Noir, 33). — *La Martignie*, 1721 (Acte not.).

- MARTINIE (LA), h. c<sup>ne</sup> de Lisle (S. Post.).
- MARTINIE (LA), lieu-dit, c<sup>ne</sup> de Manzac-Saint-Astier (Dives).
- MARTINIE (LA), c<sup>ne</sup> de Mensignac. — *Feudus de la Martinia*, 1312 (Lesp. 26, Homm.).
- MARTINIE (LA), h. c<sup>ne</sup> de la Mongie-Monstrauc.
- MARTINIE (LA), bourg, c<sup>ne</sup> de Sainte-Alvère. — *Solum de la Martinia prope eccl. de Sancta Alvera*, 1459 (Liv. Noir).
- MARTINIE (LA), h. c<sup>ne</sup> de Saint-Martin-de-Fressengeas. — 1749 (Acte not.).
- MARTINIE (LA), c<sup>ne</sup> de Saint-Pierre-de-Cole (O. S. J.). — Dép. de la comm<sup>ne</sup> de Puymartin.
- MARTINIE (LA), c<sup>ne</sup> de Saint-Sauveur-Bergerac. — *Tenementum de la Martinia*, 1472 (Liv. Noir).
- MARTINIE (LA), c<sup>ne</sup> de Sargeac. — *Mansus de la Martinia*, 1490 (O. S. J.).
- MARTINIE (LA), h. c<sup>ne</sup> de Ségonzac. — Anc. rep. noble.
- MARTINIÈRE (LA), c<sup>ne</sup> de Chantérac. — 1477 (inv. du Puy-Saint-Astier).
- MARTINIÈRES (LES), c<sup>ne</sup> de Champagne. — *Martignerac*, 1460 (O. S. J.).
- MARTINIÈRES (LES), h. c<sup>ne</sup> de la Douze (A. Jud.).
- MARTINIÈRES (LES), h. c<sup>ne</sup> de Montren. — *Mayn. de las Martinias*, 1467 (Dives, 1).
- MARTON, h. c<sup>ne</sup> de Vallereuil. — 1317 (Lesp. 51).
- MARTONIE (LA), h. c<sup>ne</sup> de Millac-Nontron (S. Post.). — *La Marthonie* (B.).
- MARTONIE (LA)? c<sup>ne</sup> de Monesterol. — *Mayn. de la Martonia*, 1335 (Lesp. 79).
- MARTONIE (LA), c<sup>ne</sup> de Saint-Pierre-de-Cole. — Anc. rep. noble.
- MARTONIE (LA), c<sup>ne</sup> de Thiviers. — *Locus de la Martonia*, 1439 (Général. de Rastignac). — Anc. rep. noble.
- MARTORIE, h. c<sup>ne</sup> de Bosset (S. Post.).
- MARTORIE, h. c<sup>ne</sup> de Celle.
- MARTORIE, c<sup>ne</sup> des Lèches. — *Maynem. de la Martorie*, 1470 (Lesp. vol. 93, n° 19).
- MARTRES (COMBE-DES), lieu-dit, c<sup>ne</sup> de Saint-Félix-de-Villadeix. — 1670 (Acte not.).
- MARTRES (LES), h. et m<sup>ne</sup>, c<sup>ne</sup> de Marquay.
- MARTRES (LES), h. c<sup>ne</sup> de Montazeau (S. Post.).
- MARTRES (LES), c<sup>ne</sup> de la Roche-Beaucourt.
- MARTRES (LES), c<sup>ne</sup> de Saint-Laurent-des-Vignes. — Vill. de *Martras*, 1744 (Acte not.).
- MARTY-CHANDOU, h. c<sup>ne</sup> de Saint-Aubin-de-Lenquais.
- MARVALIES (LES), h. c<sup>ne</sup> de Saint-Germain-des-Prés (A. Jud.).
- MARVILLE, éc. c<sup>ne</sup> de Prignonrieu.
- MARVOL, h. c<sup>ne</sup> de Bourdeilles.
- MARZAC, h. c<sup>ne</sup> de Tursac. — *Marzac* (cart. du Bugue). — *Domus de Marsaco*, 1400 (Lesp. Homm. au duc d'Orléans à Montignac). — Anc. rep. noble.
- MARZAC (PETIT), anc. rep. noble en ruines, c<sup>ne</sup> de Tursac.
- MARZAT, h. c<sup>ne</sup> de Monesterol.
- MAS (LE), h. c<sup>ne</sup> d'Agonac (B.).
- MAS (LE), h. c<sup>ne</sup> d'Archignac (B.).
- MAS (LE), h. c<sup>ne</sup> de Biras (B.).
- MAS (LE), h. c<sup>ne</sup> de Bouniagues (B.).
- MAS (LE), h. c<sup>ne</sup> de Calviac (B.). — *Mansus voc. le Mas*, 1486 (arch. de Paluel).
- MAS (LE), h. c<sup>ne</sup> de Carves (B.).
- MAS (LE), c<sup>ne</sup> de Corgnac. — *Mayn. de Manso*, 1362 (Lesp. 80).
- MAS (LE), c<sup>ne</sup> de Couze. — *Mansus del Mas alias de Louptrolo*, 1468 (coll. de Lenq.). — *Louptrote, sive d'Escouloup*, 1564 (terr. de Couze). — *Les Escaloux* (B.).
- MAS (LE), h. c<sup>ne</sup> de Grignol, 1484. — *Mayn. del Mas* (Dives, 1, 99).
- MAS (LE), h. c<sup>ne</sup> de Jumillac-le-Grand (B.).
- MAS (LE), c<sup>ne</sup> de Larzac. — *Factum de Manso*, 1462 (arch. de la Gir.).
- MAS (LE), c<sup>ne</sup> de Queyssac, 1460. — *Bor. del Mas*, 1465 (L. N. 45). — Anc. rep. noble.
- MAS (LE), h. c<sup>ne</sup> de Sainte-Alvère. — *Pecia terræ voc. lo Mas*, 1454 (L. Nof. 29).
- MAS (LE), éc. c<sup>ne</sup> de Saint-Front-d'Alemps (S. Post.).
- MAS (LE), dom. c<sup>ne</sup> de Saint-Jean-d'Estissac. — *Mayn. de Manso*, 1300 (Périg. M. H. 41, 3).
- MAS (LE), c<sup>ne</sup> de Saint-Julien-de-Crempe.
- MAS (LE), c<sup>ne</sup> de Saint-Marcory. — *Mansus del Mas Sancti Mercorii*, 1459 (arch. de la Gir.).
- MAS (LE), c<sup>ne</sup> de Saint-Martial-d'Artensec. — 1744 (Acte not.). — Anc. rep. noble.
- MAS (LE), maison noble du XIII<sup>e</sup> siècle, sise au bourg de Saint-Privat. — *Mayn. de Manso*, 1280 (arch. de la Gir.).
- MAS (LE), h. c<sup>ne</sup> de Saint-Quentin-Marcillac (A. Jud.).
- MAS (LE), h. c<sup>ne</sup> de Saint-Sauveur. — *Maynam. voc. lo Mas*, 1463 (L. Nof. 65).
- MAS (LE), h. c<sup>ne</sup> de Saint-Sernin-de-l'Herm (B.).
- MAS (LE), h. c<sup>ne</sup> de Valeuil (S. Post.).
- MAS (LE GRAND-), h. c<sup>ne</sup> de Chalais (B.).
- MAS-ADREIX (LE), h. c<sup>ne</sup> de Sarlande (B.).
- MASALY, h. c<sup>ne</sup> de Millac-de-Nontron (B.).
- MAS-ASTAYRENC (LE)? c<sup>ne</sup> d'Allemans, 1228 (terr. de l'O. S. J.).
- MAS-AUBERT (LE), h. c<sup>ne</sup> de la Gemaye (B.).

- MAS-AU-COMTE (LE), h. c<sup>no</sup> de Payzac.
- MAS-AUGIER ? c<sup>no</sup> de Saint-Germain-du-Salembre. — *Mas Augier*, 1297 (Lesp. 52, Mellet).
- MAS-AURIE, c<sup>no</sup> de Queyssac. — *Tenentia de la Masauria*, 1470 (Liv. Noir).
- MAS-BARONET, h. c<sup>no</sup> de Campagnac-lez-Quercy (B.).
- MAS-BAS (LE), h. c<sup>no</sup> de Manauric.
- MAS-BEROUX (LE), h. c<sup>no</sup> de Saint-Saud (B.).
- MAS-BONET, m<sup>in</sup> sur la Beaurone, c<sup>no</sup> de Saint-Jean-d'Astaux. — 1280 (inv. du Puy-Saint-Astier).
- MAS-BUISSON (LE), h. c<sup>no</sup> de Saint-Jean-d'Estissac.
- MAS-BUREL, h. c<sup>no</sup> de Fougueyrolles. — Autrement *Dauphelle* (S. Post.).
- MASCAUD, dom. c<sup>no</sup> de Sainte-Natalène (A. Jud.).
- MASCAUD (LES), terre, c<sup>no</sup> de Sarlat (A. Jud.).
- MAS-CHEVALIER (LE), éc. près de Sarlat.
- MAS-COULET, éc. c<sup>no</sup> de Saint-Crépin-Carlucet (A. Jud.).
- MAS-COUTANS (LE), h. c<sup>no</sup> de Sarlande (B.).
- MAS-D'ANGLARS, c<sup>no</sup> de Négrondes. — 1620 (Not. de Vill.).  
Anc. rep. noble.
- MAS-DE-BRUGIÈRES ? c<sup>no</sup> de Saint-Martin-le-Point. — *Mas de Brugeris*, 1255 (Lesp. 62, Nontron).
- MAS-DE-CAUSE, sect. de la c<sup>no</sup> de Daglan (cad.).
- MAS-DE-FORGAS ? c<sup>no</sup> de Lussas-et-Nontronneau. — *Mas de Forgas*, 1255 (Lesp. Nontron).
- MAS-DE-LA-FON, c<sup>no</sup> de Bersat-Beauregard. — *Rivus voc. del Mas de la Fon*, 1460 (O. S. J.).
- MAS-DE-LA-GARDE, h. c<sup>no</sup> du Bugue. — 1521 (Acte not.).
- MAS-DE-LA-PEYZIE, c<sup>no</sup> d'Auberoche. — 1400 (Lesp. Homm. fait à Auberoche).
- MAS-DE-LA-ROCHE, h. c<sup>no</sup> de Nontron.
- MAS-DE-LA-ROQUE, h. c<sup>no</sup> de Saint-Martin-des-Combes. — 1766 (Acte not.).
- MAS-DE-LAS-CHABRAS, bois, c<sup>no</sup> de Saint-Avit-de-Vialar. — 1510 (Lesp. 65).
- MAS-DE-LA-SERRE, h. c<sup>no</sup> de Brantôme (B.).
- MAS-DEL-SARTRE, h. c<sup>no</sup> de Nadaillac.
- MAS-DE-PONS ? c<sup>no</sup> de Neuvic. — *Mansus voc. le Mas de Pons*, 1471 (Dives, I, 69).
- MAS-DE-POYOT ? c<sup>no</sup> de Sendrieux. — *Maynem. del Mas Poyoti*, 1634 (Larm. Brugière).
- MAS-DE-RAUZET (LE), éc. c<sup>no</sup> de Naussanes.
- MAS-DE-SAINTE-SARDOS, c<sup>no</sup> de Sales-de-Carves. — *Mas de Sant Sardos*, 1462 (arch. de la Gir.).  
Fief du recteur de Belvez.
- MAS-DE-TENCHOUX, h. c<sup>no</sup> de Vaunac.
- MAS-DE-TRENCHA-PYRA, c<sup>no</sup> de Saint-Martin-le-Point. — 1255 (Reconn. de P. Tizonis, Lesp. 62).
- MAS-DE-VALETTE, c<sup>no</sup> de Saint-Martial-de-Valette. — 1255 (Lesp. 62, Nontron).
- MAS-DU-BOST, h. c<sup>no</sup> de Saint-Paul-de-Lisone.
- MAS-DU-PUY, c<sup>no</sup> de Manzac. — *Mas del Puey*, 1496 (Dives, II, 11).
- MASDURAN, h. c<sup>no</sup> de Saint-Pierre-d'Eyraud. — *Mansus Durandi*, 1345 (ch. Mourcin). — *Mansus Durandi*, 1499 (coll. de Lenq.).  
Anc. rep. noble.
- MAS-ECCLÉSIASTIQUE ? c<sup>no</sup> de Chancelade. — *Mansus ecclesiasticus* (cart. de Chancelade).
- MAS-EYMERIC ? c<sup>no</sup> de Sainte-Orse. — *Mas Eymeric*, 1470 (terr. de Vaudre).
- MAS-GERIMENH, c<sup>no</sup> de la Cropte. — 1367 (Lesp. 60, la Cropte).
- MAS-GIRAUD, h. c<sup>no</sup> de Fougueyrolles (B.).
- MAS-GOUBERT, h. c<sup>no</sup> de Mialet (S. Post.).
- MAS-GOUBERT, lieu-dit, c<sup>no</sup> de Peyrignac. — *Mas Goubert* (cad.).
- MAS-GOUTEYREY (LE), h. c<sup>no</sup> de Saint-Jean-d'Estissac. — 1692 (Acte not.).
- MAS-GRIMOARD, c<sup>no</sup> de la Cropte. — 1347 (Lesp. 60, la Cropte).
- MAS-JANEAU (LE), h. c<sup>no</sup> de Nantiat (B.).
- MAS-JAUBERT, sect. de la c<sup>no</sup> de la Gemaye (cad.).
- MASJONDIN, h. c<sup>no</sup> de Chancelade. — Autrement *Fromental* (A. Jud.).
- MAS-JOUAN, h. c<sup>no</sup> de Fougueyrolles (B.).
- MAS-LAMBERT ? c<sup>no</sup> de Salon. — *Tenentia de Mas Lambert*, 1465 (Lesp. Homm.).
- MAS-LA-PEYRE, c<sup>no</sup> de Campagnet. — 1751 (Mém. sur la seign. de Campagne).
- MAS-LAUAUX, h. c<sup>no</sup> d'Angoisse (B.).
- MAS-LA-VERGNE, h. c<sup>no</sup> de Saint-Vincent-de-Paluel (B.).
- MAS-LE-ROUSSET, h. c<sup>no</sup> de Sarlande (B.).
- MAS-LOUBIER, h. c<sup>no</sup> de la Nouaille (B.).
- MAS-MAYZEN, c<sup>no</sup> de Marsac. — *Mas Mayzen*, 1570 (cart. de Chancelade).
- MAS-MONTEY, h. c<sup>no</sup> de Vélines (B.).
- MAS-MOYSSSET, c<sup>no</sup> de Saint-Mayme-de-Péreyrol. — *Mas Moyssset*, 1510 (M.).
- MAS-NÈGRE (LE), h. c<sup>no</sup> d'Église-Neuve-d'Eyraud. — *Mannègre*, 1760 (Acte not.).  
Plateau ayant 163 mètres d'altitude.
- MAS-NÈGRE (LE), c<sup>no</sup> de Valojoux. — *El Mas Negre*, 1496 (O. S. J. Sargeac).  
Anc. rep. noble relevant de la comm<sup>ne</sup> de Condat.
- MAS-NEUF (LE), bourg du Fleix. — *Maison noble*, 1618 (not. du Fleix).
- MAS-NEUF (LE), h. c<sup>no</sup> de Saint-Pierre-de-Chignac (A. Jud.).
- MAS-NEUF (LE), h. c<sup>no</sup> de Saint-Saud (Acte not.).
- MAS-PERDU, lieu-dit, c<sup>no</sup> d'Urval (cad.).
- MAS-POITEVIN (LE), lieu, c<sup>no</sup> de Saint-Vincent-de-Connezac. — Anc. rep. noble, 1543.

MAS-RÉAL, éc. c<sup>ne</sup> de Saint-Laurent-du-Manoire (B.).  
 MAS-RECHIC ? c<sup>ne</sup> de Saint-Laurent-du-Manoire. — *Lo Mas Rechico*, 1521 (ch. Mourcin).  
 MAS-REYNOU (LE), c<sup>ne</sup> de Razac-sur-l'Île. — Anc. rep. noble.  
 MAS-ROBERT, éc. c<sup>ne</sup> de Vitrac (cad.).  
 MAS-ROBERT ? — *Domus Mansi Roberti*, 1245 (cart. de Ligneux).  
 Prieuré dépend. de l'abb. de Ligneux.  
 MAS-ROUSSET ? c<sup>ne</sup> de Saint-Astier. — *Lou Mas Rousset*, 1510 (inv. du Puy-Saint-Astier).  
 MAS-ROUSTIC, c<sup>ne</sup> de Saint-Astier. — *Mas Rustie*, 1510 (inv. du Puy-Saint-Astier).  
 MASSAC, h. c<sup>ne</sup> de Servanches.  
 MAS-SAINT-GEORGES (LE), c<sup>ne</sup> de Périgueux ? — *Mansus Sancti Georgii*, 1399 (arrêt contre Archambaud V).  
 MASSAVIT, h. c<sup>ne</sup> de Mialet (S. Post.).  
 MASSERIES (LES), c<sup>ne</sup> de Campsegret. — *Las Masserias*, 1693 (Acte not.).  
 MASSERIES (LES), h. c<sup>ne</sup> de Montagnac-la-Crempe. — *Las Masserias*, 1661 (Acte not.).  
 MASSIGNE (LA), lieu-dit, c<sup>ne</sup> de Bourgnac (cad.).  
 MASSIGNE (LA), c<sup>ne</sup> de Villablard. — *Nemus voc. Massinhene*, 1457 (ch. Mourcin).  
 MASSOUBRAS, h. c<sup>ne</sup> de Millac-d'Auberoche. — 1667 (Acte not.).  
 MASSOULET, h. c<sup>ne</sup> de Besse (cad.).  
 MASSOULHS, mét. c<sup>ne</sup> d'Aubas. — Autrement *Felets* (Lesp. Montignac).  
 MASSOULIE (LA), bois, m<sup>in</sup> et dom. c<sup>ne</sup> de Bourrou. — *Tenentia de la Massolia*, 1474 (Dives, E.).  
 MASSOULIE (LA), anc. maison noble dans le fort de Grignol. — *Hospitium de la Massolia*, 1406 (Lesp. Massole).  
 MASSOULIE (LA), h. c<sup>ne</sup> de Mensignac (B.).  
 MASSOULIE (LA), éc. c<sup>ne</sup> de Proissans (S. Post.).  
 MASSOULIE (LA), h. c<sup>ne</sup> de Saint-Astier.  
 MASSOULIE (LA), h. c<sup>ne</sup> de Condat-sur-Vézère. — *La Machonia*, 1528 (O. S. J. Condat). — *Massorie* (B.).  
 MASSOUX (LES), h. c<sup>ne</sup> de Saint-Aubin-de-Cadelech (B.).  
 MAS-VALEIX, h. et forge sur la Valouse, c<sup>ne</sup> de Chalais. — Anc. rep. noble, ayant haute justice sur la paroisse, 1760 (Alm. de Guy.).  
 MAS-VILLARD, c<sup>ne</sup> de Léguillac (inv. du Puy-S<sup>t</sup>-Astier).  
 MAT (LA), lieu-dit, c<sup>ne</sup> de Montpeyrroux (A. Jud.).  
 MATEGUERRE, la seule tour qui subsiste de l'enceinte de Périgueux; la première pierre fut posée en mai 1470 (arch. de Périgueux).  
 MATELINS (LES), h. c<sup>ne</sup> de Montravel (B.).  
 MATERORSE, terre, c<sup>ne</sup> de Couze (cad.).  
 MATINIE (LA), c<sup>ne</sup> de Faux. — *Tenem. de la Mathinia, las Mathinias*, 1499 (coll. de Lenq.).

Dordogne.

Ce tènement, qui était de la fondalité de Lenquais, confrontait au mas des Pailloles.  
 MATIVIE (LA), h. c<sup>ne</sup> de Saint-Julien-de-Lampon. — *Mas de la Matavie*, 1479 (arch. de Fénélon).  
 MATIVIES (LES), h. c<sup>ne</sup> de Sainte-Natalène. — *Mathievies* (cad.).  
 MATRAS (LAS), h. c<sup>ne</sup> de Fosse-Magne.  
 MATRAULET, h. c<sup>ne</sup> d'Abjat (B.).  
 MATYAS (LAS), lieu-dit, c<sup>ne</sup> d'Issigeac (cad.).  
 MAUBONNET (LE), lieu-dit, c<sup>ne</sup> de Sourzac (cad.).  
 MAUBOURGUET, anc. nom du faubourg de Bergerac qui s'étend du côté de la route de la Linde. — *Malbourguet, Malburguet*, 1668 (not. de Bergerac). — *Cleyrac*, 1734 (*ibid.*).  
 MAUBOURGUET ? terre, c<sup>ne</sup> de Saint-Germain-et-Mons. — *Al Mabourguet*, 1606 (Acte not. Confronte au chemin de Saint-Germain à Saint-Aigne).  
 MAUBURADE, c<sup>ne</sup> de Saint-Michel, c<sup>ne</sup> de Montpont. — Anc. rep. noble, 1740 (Acte not.).  
 MAUCHAPT (LE), h. c<sup>ne</sup> de Saint-Martin-de-Fressengeas. — *Mauchat*, 1745 (Acte not.).  
 MAUCITÉ, h. c<sup>ne</sup> de Champagnac-de-Belvez (B.).  
 MAUCONTY, h. c<sup>ne</sup> de Beaussat (B.).  
 MAUGIGNAC, c<sup>ne</sup> de Mortemar. — 1668 (O. S. J.).  
 MAUGORSE ? c<sup>ne</sup> de Sainte-Alvère. — *Molend. de la Maugorsia*, 1462 (arch. de la Gir.).  
 MAUBONIE ? c<sup>ne</sup> de Blis-et-Boru. — *Maynam. de la Maubonia*, 1509 (ch. Mourcin).  
 MAUJU, éc. c<sup>ne</sup> de Fraysse (B.).  
 MAULARDIER, h. c<sup>ne</sup> de Burée-et-Bertric.  
 MAUMASSON, h. c<sup>ne</sup> de Verteillac (cad.).  
 MAUMONT, h. c<sup>ne</sup> d'Hautefort. — *Prepositura de Malo Monte*, 1556 (panc. de l'év. de Périgueux). — *Malmon*, 1621 (O. S. J.).  
 Anc. prieuré.  
 MAUMONT, h. c<sup>ne</sup> de Millac-de-Nontron.  
 MAUPAS, h. c<sup>ne</sup> de la Motte-Montravel. — Anc. rep. noble situé à l'endroit où eut lieu la bataille de Castillon en 1453 (archiv. de Bordeaux, n<sup>o</sup> 305).  
 MAUPAS (LE), sect. de la c<sup>ne</sup> d'Issac (cad.). — Anc. rep. noble.  
 MAUPAS (LE), h. c<sup>ne</sup> de Saint-Germain-et-Mons. — 1602 (Acte not.).  
 MAUPAS (LE), c<sup>ne</sup> de Villablard. — *Mau Pas*, autrement *Al-Rayssé*, 1620 (Acte not.).  
 MAUPAS (LES), lieu-dit, c<sup>ne</sup> de Vern (cad.).  
 MAUPUY, h. c<sup>ne</sup> de Savignac-Nontron (S. Post.).  
 MAURANDIE (LA), h. c<sup>ne</sup> de Chancelade. — *En la Maurandia*, 1344 (ch. Mourcin).  
 MAURANDIE (LA), h. c<sup>ne</sup> de Saint-Paul-la-Roche.  
 MAURANDIE (LA), h. c<sup>ne</sup> de Saint-Pierre-de-Chignac (A. Jud.).

- MAURE (LA), lieu près de Campagnac, c<sup>ne</sup> de Vern.  
 MAURE (LA), h. c<sup>ne</sup> de Campsegret (A. Jud.).  
 MAURE (LA), lieu-dit, c<sup>ne</sup> de Lenquais.  
 MAURECOUR, c<sup>ne</sup> de Saint-Vincent-de-Cosse. — Anc. rep. noble relev. de Beynac.  
 MAUREGIUM? lieu, dans les environs de Thiviers, où, selon le bréviaire de Sarlat, saint Avit, venant en Périgord, aurait séjourné quelque temps. Peut-être le même que *Malrigia*? (Voy. ce nom.)  
 MAURELADE, lieu-dit, c<sup>ne</sup> de Condat-sur-Vézère. — *Morelade* (cad.).  
 MAURELIE (LA), c<sup>ne</sup> de Cornille. — *Morelie* (B.).  
 MAURELIE (LA), éc. c<sup>ne</sup> de Mareuil. — *Morelie* (S. Post.).  
 MAURELIE (LA), éc. c<sup>ne</sup> de Plazac.  
 MAURELIE (LA), h. c<sup>ne</sup> de Saint-Cyprien.  
 MAURELIEYRAS, h. c<sup>ne</sup> de Quinsac (B.).  
 MAURELIEYRAS, h. c<sup>ne</sup> de Saint-Angel. — *Maureillères* (B.).  
 MAURELLOUX, h. c<sup>ne</sup> de Saint-Apre (B.).  
 MAURELS? c<sup>ne</sup> de Beaurone. — *Mol. de Maurels*, 1143 (cart. de Chancelade).  
 MAURÉNIE (LA), h. c<sup>ne</sup> de Ladornac. — *La Morénie* (cad.).  
 MAURÉNIE (LA), lieu-dit, c<sup>ne</sup> de Sainte-Alvère (cad.).  
 MAURÉNIE (LA), lieu-dit, c<sup>ne</sup> de Sainte-Foy-de-Longa. — 1676 (Acte not.).  
 MAURENS, c<sup>ne</sup>, c<sup>ne</sup> de Villambard. — *Sancta Maria de Marenes* (pouillé du XIII<sup>e</sup> siècle). — *Maurencium*, 1365 (Lesp. Châtell. de Bergerac). — *Maurenx*, *Maurenx*, 1382 (P. V. M.). — *Mourens*, 1680 (not. de Bergerac).  
 Anc. châtelain, dépendant d'abord de celle de Bergerac; au XVI<sup>e</sup> siècle elle renfermait les paroisses de Genestet, Lembras, Maurens, Queyssac, la Veysière, et partie de Campsegret et de Sainte-Foy (Pau, Châtell. du Périg.).  
 MAURENS, h. c<sup>ne</sup> de Montbazillac. — *Fon de Maurens*, 1467 (terr. O. S. J.).  
 MAURENY (BOIS), lieu-dit, c<sup>ne</sup> de Proissans (cad.).  
 MAURET, h. c<sup>ne</sup> de Saint-Front-d'Alemps (S. Post.).  
 MAURETIE, lieu-dit, c<sup>ne</sup> de Sarlat.  
 MAURETIE (LA), h. c<sup>ne</sup> de la Canéda.  
 MAURETIE (LA), lieu-dit, c<sup>ne</sup> de Cherveix (cad.).  
 MAURETIE (LA), h. c<sup>ne</sup> de la Cropte (A. Jud.).  
 MAURETIE (LA), h. c<sup>ne</sup> de Saint-Privat, c<sup>ne</sup> de Sainte-Aulaye.  
 MAURÉZIE (LA), h. c<sup>ne</sup> de la Chapelle-Grésignac (S. Post.).  
 MAURIAC, h. c<sup>ne</sup> de Douzillac. — *Mota de Mauriac*, 1258 (cart. de Chancel.). — *Castrum de Mouriac*, 1262 (Lesp. 96, n<sup>o</sup> 12). — *Moriac*, 1660 (A. not.).  
 Anc. rep. noble sur le bord de l'Ille.
- MAURIAC, lande, c<sup>ne</sup> de Saint-Aquilin (cad.).  
 MAURIAL, lieu-dit, c<sup>ne</sup> de Molières (cad.).  
 MAURIAL, taillis, c<sup>ne</sup> de Saint-Avit-Sénieur. — 1648 (Acte not.).  
 MAURIAL (LE), terre, c<sup>ne</sup> de Trémolac. — Autrement *la Baudonie* (A. Jud.).  
 MAURIAT, h. c<sup>ne</sup> de Verteillac.  
 MAURICHOUX (LES), c<sup>ne</sup> de Greysse. — 1705 (not. de Bergerac).  
 MAURIGNAC, lieu-dit, c<sup>ne</sup> de Douville (cad.). — *Maurillac*.  
 MAURIGNE (LA), h. c<sup>ne</sup> de Razac, c<sup>ne</sup> de Sigoulès.  
 MAURIGOU, h. c<sup>ne</sup> de Bergerac.  
 MAURILLAC, h. c<sup>ne</sup> de Flaugeac. — *Maurelhac*, 1363 (Hom. au prince de Galles à Bergerac). — *Maurilhac* (not. de Bergerac).  
 Anc. rep. noble.  
 MAURILLOUX (LES), h. c<sup>ne</sup> de Trélissac (S. Post.).  
 MAURIMONT, lieu-dit, c<sup>ne</sup> de Prats-de-Carlux (cad.).  
 MAURINET? c<sup>ne</sup> de Maurens. — *May. de la Maurynia*, 1370 (Lesp. 52).  
 MAURINET, lieu-dit, c<sup>ne</sup> de Saint-Pardoux-la-Rivière (cad.).  
 MAURIS (LES), mét. c<sup>ne</sup> de Couse.  
 MAURIS (LES), h. c<sup>ne</sup> de Naussanes. — 1745 (Acte not.).  
 MAURISSONE (AU), lieu-dit, c<sup>ne</sup> de Queyssac (cad.).  
 MAURIVAL, h. c<sup>ne</sup> de Salignac.  
 MAURIVAL (HAUT et BAS), h. c<sup>ne</sup> de Condat-sur-Vézère (S. Post.). — *Maurival*, 1451 (O. S. J. Condat).  
 MAURON (LE), h. c<sup>ne</sup> de Born (Cass.).  
 MAURONIE (LA), h. c<sup>ne</sup> de Mayac.  
 MAURONIE (LA), h. c<sup>ne</sup> de Sarzac.  
 MAUROU (LE), éc. c<sup>ne</sup> de Biron (B.).  
 MAUROU (LE), ruiss. aff. du Drot, dont la source est aux Gabarroux, c<sup>ne</sup> d'Eyrenville.  
 MAUROUSSIE, h. c<sup>ne</sup> de Couse. — *Maurussie*, 1743 (Acte not.).  
 MAUROUSSIE, h. c<sup>ne</sup> de Saint-Jory-de-Chalais (B.).  
 MAUROUTY, h. c<sup>ne</sup> de Beussat (B.).  
 MAUROUX, h. c<sup>ne</sup> de Campsegret (S. Post.).  
 MAUROUX, m. isolée, c<sup>ne</sup> d'Eyrenville (S. Post.).  
 MAUROUX, éc. c<sup>ne</sup> de Trélissac.  
 MAUROUX (BOIS), lieu-dit, c<sup>ne</sup> de Proissans (cad.).  
 MAUROUX (FONTAINE DE), lieu-dit, c<sup>ne</sup> de Terrasson (cad.).  
 MACROUX (GRAND), h. anc. dioc. de Sarlat, c<sup>ne</sup> de Castillonès. — *Mansus Maurinent juxtâ ripam Droti*, 1179 (cart. de Cadouin).  
 Anc. prieuré établi par l'abb. de Cadouin dans le terrain donné par G. de Mons.  
 MAUROUX (LE), papeterie sur l'Ille, c<sup>ne</sup> de Nantiat.  
 MAUROUX (LES), h. c<sup>ne</sup> de Blis-et-Born (A. Jud.).  
 MAUROUX (LES), châtaigneraie, c<sup>ne</sup> de Cherveix (A. Jud.).

MAUROUX (LES), h. c<sup>ns</sup> de Liorac. — 1725 (not. de Mouleydier).  
 MAURY, h. c<sup>ns</sup> de Saint-Jory-de-Chalais.  
 MAURY, h. c<sup>ns</sup> de Saint-Sulpice-d'Exideuil (S. Post.).  
 MAUSSET (LE), h. c<sup>ns</sup> de Montfaucon.  
 MAUVAL (LE), lieu-dit, c<sup>ns</sup> de Sainte-Alvère (cad.).  
 MAUVERT, h. c<sup>ns</sup> de Vert-de-Biron (S. Post.).  
 MAUVOISIN (COMBE-DE-), c<sup>ns</sup> de Saint-Martin-de-Fressengeas (cad.).  
 MAUX, m. isolée, c<sup>ns</sup> de Monbos (S. Post.).  
 MAUZAC, réuni à SAINT-MAYNE-DE-ROZAN, c<sup>ns</sup>, c<sup>ns</sup> de la Linde. — *Mauzac*, 1382 (P. V. M.). — *Mausacum*, 1471 (terr. de l'archev. de Bordeaux).  
 Voc. Saint-Roch.  
 Lieu où commence le canal latéral de la Dordogne, qui s'étend jusqu'à Tuilière.  
 MAUZAC, h. c<sup>ns</sup> de Saint-Martin-de-Fressengeas.  
 MAUZEN, lieu-dit, c<sup>ns</sup> de Tursac (cad.).  
 MAUZENS, réuni à MIREMONT, c<sup>ns</sup>, c<sup>ns</sup> du Bugue — *Mauzen* (cart. du Bugue). — *Mauzens* (pouillé du XIII<sup>e</sup> siècle). — *Mozens*, 1333 (Gall. Chr. Saint-Cyprien). — *Mouzens*, XVI<sup>e</sup> siècle (Pau, Châtel. de Bigarogue).  
 Voc. Saint-Martin.  
 Anc. rep. noble.  
 MAXIRMEN, h. c<sup>ns</sup> de Biron (B.).  
 MAYAC, c<sup>ns</sup>, c<sup>ns</sup> de Savignac-les-Églises. — *Sanctus Saturninus de Majac*, 1120 (cart. de Tourtoirac). — *Mayacum* (pouillé du XIII<sup>e</sup> siècle).  
 Patron : saint Saturnin; coll. l'évêque.  
 Anc. rep. noble, ayant haute justice sur la par. 1760.  
 MAYAC, lieu, c<sup>ns</sup> d'Archignac.  
 MAYAC, c<sup>ns</sup> d'Azcrat. — *Mansus de Mayaco*, 1455 (Lesp. 95, n<sup>o</sup> 110).  
 Anc. fief, châtel. d'Ans (arch. de Pau).  
 MAYAC, éc. c<sup>ns</sup> de Bourg-du-Bost (B.).  
 MAYAC, bois, c<sup>ns</sup> d'Eyliac (A. I.).  
 MAYAC, éc. c<sup>ns</sup> de Fougueyrolles (B.).  
 MAYAC, h. c<sup>ns</sup> de Grignol. — *Mansus de Mayac*, 1300 (Périg. M. H. 41, 3). — *Mol. de Mayaco*, 1490 (Dives, II, 50).  
 MAYAC, éc. c<sup>ns</sup> de Millac-de-Nontron.  
 MAYAC, c<sup>ns</sup> de Trélissac. — *Mansus de Mayac*, 1258 (Lesp. 34).  
 MAYAC, lieu-dit, c<sup>ns</sup> de Villetoureix (cad.).  
 MAYADE, c<sup>ns</sup> d'Ales. — *Las Mayades*, 1777 (Acte not.).  
 MAYADE, c<sup>ns</sup> de Chantérac. — 1538 (Lesp. 60, la Cropte).  
 MAYADE, c<sup>ns</sup> de Neuvic.  
 MAYADE, h. c<sup>ns</sup> de Plazac.  
 MAYAT, h. c<sup>ns</sup> de Payzac, c<sup>ns</sup> de la Nouaille.  
 MAYET, lieu-dit, c<sup>ns</sup> de Saint-Médard-Mussidan (cad.).  
 MAYETS (LES), h. c<sup>ns</sup> de Saint-Perdoux-Issigeac (A. Jud.).

MAYGUINIE (LA)? c<sup>ns</sup> de Grun. — *Mayn. de la Mayguinia*, 1499 (arch. de Périgueux).  
 MAYNAR, c<sup>ns</sup> de Villac. — *Mans. de Mainar*, 1500 (O. S. J.).  
 MAYNARD (LE), éc. c<sup>ns</sup> de Saint-Germain-de-Salembre (A. Jud.).  
 MAYNARDIE (LA), c<sup>ns</sup> de Lusignac. — *Maynam. de la Maynardia*, 1280 (O. S. J.).  
 MAYNASSÉ, dom. c<sup>ns</sup> de Biras (A. Jud.).  
 MAYNE (LE), éc. c<sup>ns</sup> d'Antone (B.).  
 MAYNE (LE), h. c<sup>ns</sup> de Biras (B.).  
 MAYNE (LE), h. c<sup>ns</sup> de Carsac-Villefranche (B.).  
 MAYNE (LE), h. c<sup>ns</sup> de Chancelade. — *Maine* (A. Jud.).  
 MAYNE (LE), h. c<sup>ns</sup> de la Chapelle-Saint-Jean (A. Jud.).  
 MAYNE (LE), h. c<sup>ns</sup> de Chassagne. — *Autrement le Volveix*, 1603 (O. S. J.).  
 MAYNE (LE), h. c<sup>ns</sup> de Clermont-de-Beaurey (B.).  
 MAYNE (LE), dom. c<sup>ns</sup> de Cubjac (A. Jud.).  
 MAYNE (LE), h. c<sup>ns</sup> de Cunéges (B.).  
 MAYNE (LE), h. c<sup>ns</sup> de Cussac (B.).  
 MAYNE (LE), vill. c<sup>ns</sup> de Douchapt (B.).  
 MAYNE (LE), h. c<sup>ns</sup> de Fosse-Magne (A. Jud.).  
 MAYNE (LE), h. c<sup>ns</sup> de Gageac (B.).  
 MAYNE (LE), h. c<sup>ns</sup> de la Gemaye (B.).  
 MAYNE (LE), h. c<sup>ns</sup> de Lenquais. — *Autrement lou Crouzillou*, 1603 (Acte not.).  
 MAYNE (LE), éc. c<sup>ns</sup> de Montagnier (B.).  
 MAYNE (LE), h. c<sup>ns</sup> de Mont-Caret (B.).  
 MAYNE (LE), h. c<sup>ns</sup> de Prats-de-Belvez (B.).  
 MAYNE (LE), h. c<sup>ns</sup> de Sainte-Alvère (B.).  
 MAYNE (LE), vill. c<sup>ns</sup> de Saint-Germain-du-Salembre.  
 MAYNE (LE), h. c<sup>ns</sup> de Saint-Pardoux-la-Rivière.  
 MAYNE (LE), vill. c<sup>ns</sup> de Saint-Pompon.  
 MAYNE (LE), h. c<sup>ns</sup> de Saint-Victor (B.).  
 MAYNE (LE), h. c<sup>ns</sup> de Sarlat (B.).  
 MAYNE (LE), éc. c<sup>ns</sup> de Siorac-Ribérac (B.).  
 MAYNE (LE PEY-DU-), h. c<sup>ns</sup> de Douchapt (B.).  
 MAYNE-BANEAU (LE), h. c<sup>ns</sup> de Monesplet.  
 MAYNE-BOUCAUD, h. c<sup>ns</sup> de Minzac (A. Jud.).  
 MAYNE-BREGOU (LE), h. c<sup>ns</sup> de Monesterol.  
 MAYNE-CHAMBARD (LE), h. c<sup>ns</sup> d'Étours (B.).  
 MAYNE-CHEVALIER (LE), c<sup>ns</sup> de Mandacou. — *Mas Chevalier*, 1675 (Acte not.).  
 MAYNE-D'EAU (LE), h. c<sup>ns</sup> de Sainte-Sabine (A. Jud.).  
 MAYNE-DE-BARY (LE), tenance, c<sup>ns</sup> d'Agonac.  
 MAYNE-DE-GAILLE (LE), h. c<sup>ns</sup> de Sainte-Alvère (B.).  
 MAYNE-DE-LA-FON (LE), h. c<sup>ns</sup> de Saint-Julien-de-Crempeac (A. Jud.).  
 MAYNE-DE-LA-GARDE (LE), h. c<sup>ns</sup> de Saint-Martin-de-Ribérac (B.).  
 MAYNE-DE-LARDIMALIE, h. c<sup>ns</sup> de Saint-Pierre-de-Chignac (A. Jud.).



- MAYNE-DEL-GOT (LE), h. c<sup>ne</sup> de Naillac (Cass.).
- MAYNE-DEL-REY (LE), h. c<sup>ne</sup> de Rampieux.
- MAYNE-DES-QUINTINS (LE), h. c<sup>ne</sup> de Mareuil (B.).
- MAYNE-DE-TALUS (LE), h. c<sup>ne</sup> de Château-l'Évêque.
- MAYNE-DUBLA (LE), h. c<sup>ne</sup> de Gardedeuil (B.).
- MAYNE-DU-BOST (LE), h. c<sup>ne</sup> d'Auriac-de-Bourzac (B.).
- MAYNE-DU-BOST (LE), h. c<sup>ne</sup> du Grand-Brassac.
- MAYNE-DU-BOST (LE), h. c<sup>ne</sup> de Pluviers (B.).
- MAYNE-DU-BOST (LE), h. c<sup>ne</sup> de la Tour-Blanche (B.).
- MAYNE-DU-BOST (LE), h. c<sup>ne</sup> de Villetouraix (B.).
- MAYNE-DU-FAURE (LE), h. c<sup>ne</sup> de Marcuil (B.).
- MAYNE-DU-FOUR (LE), motte près de la Roche-Chalais (Dives).
- MAYNE-DU-SOL (LE), h. c<sup>ne</sup> de Saint-Privat (B.).
- MAYNE-FOUCAUD (LE), section de la c<sup>ne</sup> de Bertric (B.).
- MAYNE-GROS-BOS, h. c<sup>ne</sup> de Montpeyrroux (A. Jud.).
- MAYNE-L'ÉUCHE (LE), lieu, c<sup>ne</sup> de Saint-Vivien.
- MAYNE-LEVAT (LE), h. c<sup>ne</sup> de Fraysse (B.).
- MAYNEMENT (LE), lieu-dit, c<sup>ne</sup> de Villetouraix (cad.).
- MAYNE-NEUF (LE), h. c<sup>ne</sup> de Parcouil (B.).
- MAYNE-NOIR (LE), h. c<sup>ne</sup> de Bourg-de-Maisons (B.).
- MAYNE-ROUSSET (LE), h. c<sup>ne</sup> de Connezac (S. Post.).
- MAYNES (LES), h. c<sup>ne</sup> de Négrondes. — 1503 (Mém. d'Albrct).
- MAYNES (LES PETITS-), h. c<sup>ne</sup> de Château-l'Évêque (B.).
- MAYNE-SAINTE-LUCE (LE), h. c<sup>ne</sup> de Cone-de-la-Barde.
- MAYNE-VIGNOU (LE), h. c<sup>ne</sup> de Fontaine (B.).
- MAYNEYX (LES), c<sup>ne</sup> de Beaune-de-Chancelade. — 1725 (Acte not.).
- MAYNIAS (LAS), h. c<sup>ne</sup> de Jumillac-le-Grand (B.).
- MAYNIEUX (LE), h. c<sup>ne</sup> de Saint-Pancrace (B.).
- MAYNISSOU (LAS)? c<sup>ne</sup> de Saint-Léon-sur-l'Île. — *Mayn. del Maynissou*, 1470 (Dives, II, 18).
- MAYNOT (LE), h. c<sup>ne</sup> de Font-Galau (B.).
- MAYNOT (PETIT-), h. c<sup>ne</sup> de Condat-Brantôme.
- MAYOLLES, h. c<sup>ne</sup> de Champsevinel. — *Majolinus*, 1284 (Vet. anal. Mabill.-Visitatio Simonis archiepisc. Bitur.).
- Anc. prieuré dép. de Saint-Martial de Limoges.
- MAYRAL, c<sup>ne</sup>, c<sup>ne</sup> de Saint-Cyprien. — *Mayral*, 1309 (coll. de Clément V). — *Mayrallum*, 1365 (Lesp. 88, Châtel. de Beynac).
- Patron : saint Eutrope.
- Prieuré séculier de l'O. de Saint-Augustin, dép. du prieuré de Saint-Cyprien.
- MAZAC, ténem. c<sup>ne</sup> de Sendrieux. — 1634 (Acte not.).
- MAZADE (LA), h. c<sup>ne</sup> de la Mongie-Montastruc.
- MAZADES (LES), c<sup>ne</sup> d'Agonac. — Autrement *Puy Ronquier* (Lesp. Dénomin. au xiv<sup>e</sup> siècle).
- MAZADES (LES), c<sup>ne</sup> de Champsevinel. — *Las Mazadas*, 1660 (Acte not.).
- MAZADES (LES), h. c<sup>ne</sup> de Lenquais.
- MAZADES (LES), h. c<sup>ne</sup> de Saint-Laurent-de-Castelnau.
- MAZADREIX (LE), h. c<sup>ne</sup> de Sarlande (S. Post.).
- MAZACOT, h. c<sup>ne</sup> de Saint-Julien-Eymet.
- MAZARDIE, anc. rep. noble, c<sup>ne</sup> d'Atur.
- MAZAUDS (LES), c<sup>ne</sup> de la Mongie. — 1705 (not. de Bergerac).
- MAZAUPIN (HAUT et BAS), h. c<sup>ne</sup> de Boisseul.
- MAZAURIE (LA), c<sup>ne</sup> de Saint-Mayme-de-Péreyrol. — *Majorie*, 1538 (Lesp. la Linde).
- Anc. rep. noble.
- MAZAURIES (LES?) c<sup>ne</sup> de Clénau. — *Ad Masucios juxtâ Podium Gîrbertum*, 1085 (cart. de Baigne).
- MAZEAUX (LES), h. c<sup>ne</sup> de Bassac. — 1621 (Acte not.).
- MAZEAUX (LES), quartier de Bergerac où étaient situées les anciennes boucheries. — *Magna carreria dels Mazels*, 1409 (Liv. Noir, 134).
- MAZEAUX (LES), éc. c<sup>ne</sup> de Rouffignac-Montignac.
- MAZERAT, h. c<sup>ne</sup> d'Auriac-Montignac (A. Jud.).
- MAZERATS (LES), h. c<sup>ne</sup> de Ribérac. — Lieu d'une anc. villa romaine, selon Jouanet (Statist. de la Dordogne).
- MAZERAY (A), taillis, c<sup>ne</sup> de Saint-Aignan-d'Hautefort (A. Jud.).
- MAZEROUX, h. c<sup>ne</sup> de Millac-de-Nontron (B.).
- MAZERS (LES), sect. de la c<sup>ne</sup> de Vitrac (cad.).
- MAZET (LE), éc. c<sup>ne</sup> de Sainte-Mundane (B.).
- MAZEYROLLES, c<sup>ne</sup> de Pressignac. — *Tenem. de Maseyrolis*, 1470 (L. N. 39).
- MAZEYROLLES, h. c<sup>ne</sup> de Vaunac. — *Mazerollas* (S. Post.).
- MAZEYROLLES, c<sup>ne</sup>, c<sup>ne</sup> de Villefranche-de-Belvez. — *Mazyrolas*, 1281 (cout. de Beaumont).
- MAZIE (LA), lieu-dit, c<sup>ne</sup> de Calviac (cad.).
- MAZIÈRE (LA), h. c<sup>ne</sup> de Bars (B.).
- MAZIÈRES, m. isolée, c<sup>ne</sup> de Bouniagues (B.).
- MAZIÈRES, anc. fief, c<sup>ne</sup> d'Exideuil (arch. de Pau).
- MAZIÈRES, c<sup>ne</sup> de Montravel. — *Mazeyras*, 1238 (cart. de Cadouin). — *Mazerat*, 1363 (Houm. à Bergerac rendu au prince de Galles).
- Anc. rep. noble, 1530 (terr. de Montravel).
- MAZIÈRES, h. c<sup>ne</sup> de Peyzac (S. Post.).
- MAZIÈRES, lieu, c<sup>ne</sup> de Saint-Saud, c<sup>ne</sup> de S<sup>t</sup>-Pardoux.
- MAZIÈRES, h. c<sup>ne</sup> de la Veyssièrre (S. Post.). — *Mansus de Masieras*, 1466 (Lesp.).
- Une des limites entre la Force et Mussidan.
- MAZIÈRES, anc. dioc. auj. du dép<sup>t</sup> de Lot-et-Garonne. — *Mazeyras*, 1117 (Lesp. 57, Charroux). — *Mazerat*, 1470 (pouillé de Charroux). — *Eccel. de Mazeriis*, archipr. de Palayrac, 1555 (panc. de l'év.).
- MAZIÈRES-SUR-CREMPSE, lieu-dit, c<sup>ne</sup> d'Issac (cad.).
- MAZILLOU, h. c<sup>ne</sup> de Journiac.
- MAZIVERT, éc. c<sup>ne</sup> de Fougueyrolles (S. Post.).
- MAZURIE, h. c<sup>ne</sup> de Fougueyrolles (B.).

- MEALHADES? c<sup>ne</sup> de Baneuil. — *En las Mealhadas*, 1454 (L. Nof.).
- MÉGARIE (LA), c<sup>ne</sup> de Millac-de-Nontron. — 1745 (Acte not.).
- MÉGIE (LA), c<sup>ne</sup> de la Cropte. — *Mans. de la Mecgia*, 1409 (O. S. J.).
- MÉGIE (LA), c<sup>ne</sup> de Douville (O. S. J.). — Dép. de la Sauvetat.
- MÉGIE (LA), vill. c<sup>ne</sup> de Saint-Sernin-de-Reillac (B.).
- MEIANE? *La bornha de Bigaroq. confr. cum insula quæ ingreditur de Dordonea en la Meiana*, 1469 (arch. de la Gir. Bigaroque).
- MEILHAUX (LES), h. c<sup>ne</sup> de Marsaneix.
- MEILLE (VILLE DE), c<sup>ne</sup> du Fleix, emplacement d'une villa romaine selon le Périgord illustré.
- MEILLET (LE), h. c<sup>ne</sup> d'Échourgnac.
- MÉJAS (LES), li. c<sup>ne</sup> de Saint-Geniez (B.).
- MÉJAT, éc. c<sup>ne</sup> de Genestet.
- MELCERIE (LA), éc. c<sup>ne</sup> de Plazac.
- MELESTIN, c<sup>ne</sup> de Sendricoux. — 1634 (Acte not.).
- MELET, sect. de la c<sup>ne</sup> de Beauregard, c<sup>ne</sup> de Terrasson. — *Melez* (pouillé du xiii<sup>e</sup> siècle). — *Reparium de Meleto*, 1467 (Lesp. Melat).  
Anc. rep. noble.
- MELETTE (LA), c<sup>ne</sup> de Sourzac. — *La Molette*, 1680 (Acte not.).
- MELLIER (LE), lieu-dit, c<sup>ne</sup> de Saint-Michel-Mussidan (cad.).
- MELODIE (LA), éc. c<sup>ne</sup> de Belvez.
- MELONIE (LA), h. c<sup>ne</sup> de Mauzens (B.).
- MELONIE (LA), b. c<sup>ne</sup> de Saint-Chamassy. — *Maynam. de la Melonia*, 1450 (L. Nof.).
- MENAUD, h. c<sup>ne</sup> de Saint-Amand-de-Belvez (B.).
- MENAUD, h. c<sup>ne</sup> de Saint-Martin-de-Fressengeas (S. Post.).
- MENAU (LES), h. c<sup>ne</sup> de Saint-Sulpice-Ribérac (B.).
- MENBOS, h. c<sup>ne</sup> de Marsaneix. — *Maynam. voc. Mambo et Mambo lo Vieilh*, 1468 (Périg. M. H. 41, 9).
- MENESPLET, c<sup>ne</sup>, c<sup>ne</sup> de Montpont. — *Sanctus Joh. de Menespleth*, 1122 (Lesp. 30, Saint-Astier). — *Menesplet* (pouillé du xiii<sup>e</sup> siècle).  
Voc. S<sup>t</sup>-Jean-Baptiste; coll. le chap. de S<sup>t</sup>-Astier.
- MENESPLET, h. c<sup>ne</sup> d'Eyvirac (S. Post.).
- MENESPLIER, h. c<sup>ne</sup> de Saint-Michel-l'Écluse.
- MENESPLIER (HAUT et BAS), h. c<sup>ne</sup> d'Agonac. — *Mesplier*, autrement *Menesplet* (Chron. du Pér. I, 184).  
Anc. rep. noble.
- MENESPLIER (LE), h. c<sup>ne</sup> d'Abjat-de-Nontron.
- MENICHIE (LA), éc. c<sup>ne</sup> de Preyssac-d'Exideuil. — *La Maynichie*.
- MÉNOIRE (LA), ruiss. qui passe à Saint-Sernin-de-l'Herm et se jette dans la Lémance (B.).
- MENSIGNAC, c<sup>ne</sup>, c<sup>ne</sup> de Saint-Astier. — *Mensinac*, 1219 (prieuré de la Faye). — *Mensinhacum* (pouillé du xiii<sup>e</sup> siècle). — *Mensinhac*, 1284 (Lesp. vol. 84). — *Manssinhacum*, 1312 (Lesp. vol. 25 et 26).  
Voc. Saint-Pierre.  
Anc. rep. noble avec titre de marquisat et ayant haute justice sur Beaune, Douzillac et Mensignac, en partage avec le chapitre de S<sup>t</sup>-Front (arch. de Pau).
- MENSIGNAC, h. c<sup>ne</sup> de la Mongie-Saint-Martin.
- MENSIGNAC, h. c<sup>ne</sup> de Prigonrieu. — 1716 (Acte not.).
- MENSIGNAC, c<sup>ne</sup> de Saint-Jean-d'Ataux (Lesp. vol. 95).
- MENUSSE (LA), h. c<sup>ne</sup> de Mortemar. — *La Menussa*, 1409 (O. S. J.).
- MERCADIAL (LE), h. c<sup>ne</sup> de Paunac.
- MERCADIE? c<sup>ne</sup> de Belvez. — *La Moïo de la Mercadaria*, 1350 (Belvez).
- MERCADIL, anc. quartier à Bergerac à l'est, en dehors de l'enceinte murée, et où se tenait le marché de la ville. — *Mercadillum Brageriaci*, 1437 (L. Noir). — *Faubourg Mercadil*, 1743 (not. de Bergerac).  
Près de là étaient la maison des frères précheurs, l'église Sainte-Catherine, etc.
- MERCADIL, bourg de Mont-Caret. — *Loc. voc. al Mercadilh*, 1250 (liève de Montravel).
- MERCHADOUX (LES), h. c<sup>ne</sup> d'Ajat (A. Jud.).
- MERCHANDIE (LA), c<sup>ne</sup> de Grignol. — *Iter quo itur de la Merchandia*, 1481 (Dives, I, 99).
- MERCHAT (LE), h. c<sup>ne</sup> de Savignac? — *Bordaria del Merchat*, 1309 (Périg. M. H. 41, 8).
- MERCIÈRE? à Périgueux. — *Carriera dicta Mercieyra*, 1287 (Périg. M. H. 91, 38).
- MERCULOT, h. c<sup>ne</sup> de Marnac (B.).
- MERCUROR, h. c<sup>ne</sup> de Borrèze (B.).
- MERDALOU (LE), ruiss. qui passe à Saint-Pompon et se réunit ensuite à la Lousse (B.).
- MERDANSOU, ville de Périgueux. — *Porta de Merdanso*, 1314 (Lesp. 73).
- MERDANSOU (LE), ruiss. c<sup>ne</sup> de Javerlhac (B.).
- MERDANSOU (LE), ruiss. qui se jette dans le Ravillon devant Saint-Germain-des-Prés (B.).
- MERDASSOU (LE), ruiss. qui forme le vallon à l'O. de Saint-Cyprien et se jette dans la Dordogne. — *Rivus de Merdasso*, 1462 (Philipparie).
- MER-DE-FER, taillis, c<sup>ne</sup> de Liorac (A. Jud.).
- MER-DE-FER, lieu-dit, c<sup>ne</sup> de Saint-Cybranet (cad.).
- MER-DE-FER, lieu-dit, c<sup>ne</sup> d'Urval.
- MER-DE-FER, lieu-dit, c<sup>ne</sup> de Vic.
- MERDIER, ruiss. qui était une des bornes de la Bessède de Belvez. — *Rivus Merdier*, xiv<sup>e</sup> siècle (arch. de la Gir. Belvez).
- MÈREBOEUF, h. c<sup>ne</sup> de Jaure.
- MÉRIC, h. c<sup>ne</sup> de Mazeyrolles (B.).

- MERIGAL, h. c<sup>ne</sup> de la Villedieu (S. Post.).
- MERIGAUDE, font. à Fenix, c<sup>ne</sup> de S<sup>t</sup>-Germain-et-Mons.
- MERIGEAUX (PEYRE-), bois, c<sup>ne</sup> d'Issigeac (cad.).
- MERIGIE (LEY), éc. c<sup>ne</sup> de Brantôme.
- MERIGIE (LEY), li. c<sup>ne</sup> du Bugue. — *Ley Merigia*, 1470.  
— *L'Eymerigia* (L. Nof. 115, 121).
- MERIGIE (LEY), c<sup>ne</sup> de Lisle. — *Ortus de Leymerigia*, 1489 (O. S. J.).
- MERIGIE (LEY), mét. c<sup>ne</sup> de Preyssac-d'Agonac. — *Ley-mérigie* (B.).
- MERIGIE (LEY), mét. c<sup>ne</sup> de Valeuil. — *La Emerigie* (S. Post.).
- MERIGIE (LEY), anc. fief. — Voy. LEYMÉRIGIE.
- MERIGNAC, h. c<sup>ne</sup> d'Anliac (S. Post.).
- MERIGNAC, h. c<sup>ne</sup> de Rouffignac-Montignac (B.).
- MERIGNAGUE (LA), éc. c<sup>ne</sup> d'Issigeac.
- MERIGOT, h. c<sup>ne</sup> de la Chapelle-Castelnau (B.).
- MERIGOT, h. c<sup>ne</sup> de Villablard.
- MÉRIGOTE (LE), ruiss. qui se jette dans le Drot en face de Serres.
- MERIGOTS (LES), lieu-dit, c<sup>ne</sup> de Condat-sur-Vézère (cad.).
- MERIGOUNAUD, h. c<sup>ne</sup> de Notre-Dame-de-Sanillac.
- MERIGOURD, h. c<sup>ne</sup> de Saint-Étienne-le-Droux (S. Post.).
- MERIGOUX (LES), h. c<sup>ne</sup> de Gabillou.
- MERIGOUX (LES), h. c<sup>ne</sup> de Genestet (S. Post.).
- MERIGOUX (LES), h. c<sup>ne</sup> de Jaure.
- MERIGUET, h. c<sup>ne</sup> de Saint-Michel-de-Double.
- MERILLÉ (LE PECH-), lieu-dit, c<sup>ne</sup> de Saint-Jean-de-Cole (cad.).
- MERILLÈRE (LA), terre, c<sup>ne</sup> de Pressignac (A. Jud.).
- MERILLÈRES (LES), éc. c<sup>ne</sup> de Culjat (A. Jud.).
- MERILLES (LES), h. c<sup>ne</sup> de Bergerac. — *Boaria de la Merella*, 1238 (Lesp. Don à Cadouin par P. de la Vernha). — *Rivus de la Merelha*, 1467 (terr. O. S. J.). — *La Merilhe, parois. de la Madeleine*, 1743 (not. de Bergerac).
- MERILLES (LES), h. c<sup>ne</sup> de Campsegret. — *Ley Merilles* (S. Post.).
- MERILLES (LES), h. c<sup>ne</sup> de Saint-Caprais-la-Linde.
- MERILLIERS (LES), h. c<sup>ne</sup> du Fleix.
- MERILLOU, h. c<sup>ne</sup> de Sainte-Trie (A. Jud.).
- MERIOL, vill. c<sup>ne</sup> de Sarlande (S. Post.). — Anc. prieuré (panc. de l'év. de Périgueux, 1554).
- MERLAG ? c<sup>ne</sup> de Cadouin. — *Mansus de Merlac*, 1167 (Lesp. 37, Don au prieuré d'Aillas).
- MERLAND, h. c<sup>ne</sup> de Léguillac-de-Lauche.
- MERLAND, h. c<sup>ne</sup> de la Linde. — 1726 (not. de Moul.).
- MERLAND, champ, c<sup>ne</sup> de Mauzac (Dives).
- MERLAND, c<sup>ne</sup> de Saint-Astier. — *Maynam. de Merlan*, 1480 (inv. du Puy-Saint-Astier). — *Foret de Merlan*, 1554 (*ibid.*).
- MERLAND, c<sup>ne</sup> de Saint-Paul-de-Serre. — *Mans. de Merlant*, 1471 (Lesp. 34).
- MERLAND (PUY-DE-), h., c<sup>ne</sup> de Léguillac-de-Lauche.
- MERLANDE, vill. c<sup>ne</sup> de la Chapelle-Gonaguet. — *Merlandia*, 1172 (cart. de Chancelade).  
Anc. prieuré et paroisse. — Voc. Saint-Jean; coll. l'abbé de Chancelade.  
Le prieuré avait haute justice dans Merlande, 1760 (Alm. de Guy.).
- MERLANDE, h. c<sup>ne</sup> de Notre-Dame-de-Sanillac.
- MERLANDE, h. c<sup>ne</sup> de Saint-Amand-de-Vern (B.).
- MERLANDE, c<sup>ne</sup> de Saint-Martin-des-Combes.
- MERLANDE, forêt s'étendant sur les c<sup>nes</sup> de Vern, de Saint-Amand et de Chalagnac. — *Foresta de la Merlanda*, 1456 (L. Nof. 109, 118). — *Nemus deux Merlandas*, 1520 (ch. Mourcin).  
Par un arrêt de 1328, elle appartenait au comte de Périgord.
- MERLANDE (LA), bois, c<sup>ne</sup> de Baneuil (cad.).
- MERLANDIE, h. c<sup>ne</sup> de Montazeau (S. Post.).
- MERLANDIE (LA), h. c<sup>ne</sup> de Douzillac.
- MERLANDIE (LA), h. c<sup>ne</sup> de S<sup>t</sup>-Michel-de-Villadeix (B.).
- MERLANDIE (LA), c<sup>ne</sup> de Sourzac. — *May. de la Merlandia*, 1295 (Homm. au P. de Sourzac, Lesp.). — *Merlandia*, 1481 (Dives, I, 116). — *Las Merlandas* (cad.).
- MERLANDOU, h. c<sup>ne</sup> de Trélassac (S. Post.).
- MERLANDOU (LE), ruiss. affluent de la Dronne à l'est de Faye-de-Ribérac.
- MERLAT, h. c<sup>ne</sup> de Vanxains.
- MERLE, h. c<sup>ne</sup> de Montfaucon (B.).
- MERLE (LE), h. c<sup>ne</sup> de Chalagnac (A. Jud.).
- MERLE (LE), dom. c<sup>ne</sup> de Mouleydier. — *Mais. noble des Merles*, 1677 (Mém. du duc de la Force).
- MERLENC ? c<sup>ne</sup> de Cadouin. — *Territ. voc. locus Merlenc* (arch. de la Gir. B.).
- MERLERIE (LA), lieu-dit, c<sup>ne</sup> de Saint-Aquilin (cad.).
- MERLETIE, habit. c<sup>ne</sup> de Millac-d'Auberoche.
- MERLETIE (LA), c<sup>ne</sup> de Sendrieux, ténem. — 1634 (Acte not.).
- MERLIE ? ville de Périgucux. — *Coforcha de Merli* (Dénombr. au xiv<sup>e</sup> siècle).  
Confrontait à la rue allant de la rue-Neuve à la Clautre.
- MERLIE (LA), c<sup>ne</sup> de Font-Galau. — *A la Merlia*, 1361 (Belvez).
- MERLIE (LA), c<sup>ne</sup> de Larzac. — *Terra de la Merlia*, 1467 (Belvez).
- MERLIE (LA), c<sup>ne</sup> de Lisle. — *Cumba de la Merlia*, 1489 (O. S. J.).
- MERLIE (LA), h. c<sup>ne</sup> de la Nouaille (S. Post.).
- MESCHEVIE, h. c<sup>ne</sup> de la Nouaille.

- MESCOULÈS, c<sup>o</sup>, c<sup>o</sup> de Sigoulès. — *Paroch. Sancti Martini de Mescola*, 1131 (cart. de Sainte-Marie de Saintes, 166). — *Moscola*, 1365 (Châtel. de Puyguilhem, Lesp. 88). — *Mascolle* (arch. de Pau, Châtel. du Périg.).  
 Voc. Saint-Martin, 1765 (Acte not.).
- MESNAU (LE), éc. c<sup>o</sup> de Saint-Martin-de-Fressengeas (B.).
- MESNIL (LE), lieu-dit, c<sup>o</sup> de Cherval (cad.).
- MESPOULET, éc. c<sup>o</sup> de Gaulegeac (B.).
- MESPOULET, c<sup>o</sup> de Saint-Amand-de-Belvez. — *Mansus de Mespolo*, 1462 (Philipparie). — *Tènement de Mespouil en Marcil*, 1737 (Acte not.).
- MESPOULET, éc. c<sup>o</sup> de Saint-Pompon. — *Reparium de Mespoletto*, 1269 (Lesp. Belvez, test. de G. Aymon).  
 Anc. rep. noble. — Tour dite de *Saint-Maurice*, 1498 (arch. de Saussignac), du nom des seigneurs de Pons-Saint-Maurice, qui ont possédé Mespoulet.
- MESPOULET (LE), éc. c<sup>o</sup> de Sireuil.
- MESPOULET (LES), h. c<sup>o</sup> de Saint-Étienne-des-Landes.
- MESQUIS? c<sup>o</sup> de Saint-Astier. — *Mesquis*, 1400 (Homm. au duc d'Orléans).
- MESSLIE (LA), h. c<sup>o</sup> de Saint-Paul-la-Roche.
- MESTRENAL, h. c<sup>o</sup> de Fleurac (B.).
- MEY-COURBY, sect. de la c<sup>o</sup> de Bassillac (cad.).
- MEYFRENIE (LA), h. c<sup>o</sup> de Verteillac. — *La Meyfrenie* (S. Post.).
- MEYNAUX (LES)? — *Repaire de Meymaulx*, 1503 (Général. de Rastignac).  
 Anc. rep. noble.
- MEYMI (BOIS DE), friche, c<sup>o</sup> de Boisseuil (A. Jud.).
- MEYMI (LE CERF-DE-), h. c<sup>o</sup> de Coursac; il a donné son nom à la Combe-du-Cerf, qui s'étend de Razac jusqu'au delà d'Atur.
- MEYMI (LES), h. c<sup>o</sup> de Bourdeilles (S. Post.).
- MEYNARD, h. c<sup>o</sup> du Coux (B.).
- MEYNARDIE, éc. c<sup>o</sup> d'Agonac (B.).
- MEYNARDIE (LA), c<sup>o</sup> de Beaussac. — 1738 (Acte not.).
- MEYNARDIE (LA), h. c<sup>o</sup> de Granges (A. Jud.).
- MEYNARDIE (LA), c<sup>o</sup> de Jumillac (A. Jud.). — Anc. maison noble.
- MEYNARDIE (LA), h. c<sup>o</sup> de Lusignac (O. S. J.).
- MEYNARDIE (LA), éc. c<sup>o</sup> de Notre-Dame-de-Sanillac (B.). — *La Mainardie* (B.).
- MEYNARDIE (LA), h. c<sup>o</sup> de Saint-Privat. — Anc. rep. noble, 1609 (inv. de Ribérac).
- MEYNARDIE (LA), h. c<sup>o</sup> de Sarlande (B.). — *La Mainardie*, 1248 (Lesp. Brantôme).
- MEYNARDIE (LA), habit. c<sup>o</sup> de Siorac-Ribérac. — *La Menardie* (S. Post.).
- MEYNARDIE (LA), c<sup>o</sup> de Vanxains. — *May. de la Maynardie*, 1479 (O. S. J.).
- MEYNARDS (LES), h. c<sup>o</sup> du Saint-Germain-de-Saieuvre.
- MEYNARDS (LES), h. c<sup>o</sup> de Saint-Martin-de-Ribérac (B.).
- MEYNASSE (LE), h. c<sup>o</sup> de Biras (B.). — *Meynassen*, 1670 (Reconn.).
- MEYNAUX, h. c<sup>o</sup> de Montagnac-la-Crempse (B.).
- MEYNAUX (LES), h. c<sup>o</sup> d'Eyzerat (B.).
- MEYNICHOUX (LES), h. c<sup>o</sup> d'Argentine.
- MEYNICHOUX (LES), h. c<sup>o</sup> de Coulaures. — *Meynichou*, 1493 (Lesp. Homm. au duc d'Orléans).
- MEYNICHOUX (LES), h. c<sup>o</sup> de Coursac.
- MEYNICHOUX (LES), h. c<sup>o</sup> de Négrondes (cad.).
- MEYNICHOUX (LES), h. c<sup>o</sup> de Saint-Aquilin. — Anc. rep. noble.
- MEYNICHOUX (LES), éc. c<sup>o</sup> de Saint-Laurent-de-Castelnau. — *Meynissou* (cad.).
- MEYNICHOUX (LES), c<sup>o</sup> de Saint-Léon-sur-l'Île. — *Maynam. del Maynisso alias la Bosquet*, 1490 (Dives, II, 18).
- MEYNICHOUX (LES), h. c<sup>o</sup> de Tourtoirac (S. Post.).
- MEYNICOT (LE), h. c<sup>o</sup> de Vern (B.).
- MEYNIÉUX (LE), h. c<sup>o</sup> de Quinsac (B.).
- MEYNIÉ (LA), anc. ténem. c<sup>o</sup> de Saint-Pompon.
- MEYNOT, éc. c<sup>o</sup> de Saint-Cyprien.
- MEYNOTS, h. c<sup>o</sup> de la Veyssièrre (S. Post.).
- MEYRAL, h. c<sup>o</sup> d'Eyvirac (S. Post.).
- MEYRAL, c<sup>o</sup>. — Voy. MAYRAL.
- MEYRAND, h. c<sup>o</sup> de Cunéges (B.).
- MEYRIGNAC, h. c<sup>o</sup> de Saint-Perdoux-Issigeac (B.).
- MEYROLIE (LA), dom. c<sup>o</sup> de Mauzéens. — *Ten. de la Merolie*, 1479 (arch. de la Gir.).
- MEYRON, lieu-dit, c<sup>o</sup> de Tanniès (cad.).
- MEYRONIE (LA), h. c<sup>o</sup> de Sainte-Orse (A. Jud.). — *Lo Mas de la Meyronia*, 1457 (terr. de Vaudre). — *Mansus de la Meyroumia* (Lesp. vol. 77).
- MEYROULET, lieu-dit, c<sup>o</sup> de Berbiguières (cad.).
- MEYSSANDIE (LA), h. c<sup>o</sup> de Rouffignac-Montignac (B.). — Colline près de la grotte de Miremont (le Périgord ill.).
- MEYSSLIE (LA), sect. de la c<sup>o</sup> de Brouchaud (cad.).
- MEYSSÈS, sect. de la c<sup>o</sup> de Sarlat (cad.). — Anc. rep. noble.
- MEYTADIERS (LES), h. c<sup>o</sup> de Saint-Pierre-d'Eyraud (B.).
- MEYZAROU (LE), h. c<sup>o</sup> de Saint-Romain, c<sup>o</sup> de Thiviers.
- MEZIÈRES, h. c<sup>o</sup> du Canet. — Anc. rep. noble où Louis XIII s'est arrêté dans son voyage en Guyenne, en 1622.
- MIAILLE, bois, c<sup>o</sup> de Maurens (A. Jud.).
- MIAILLES (LES), h. c<sup>o</sup> de Villefranche-de-Belvez (B.).
- MIALANDRE, h. c<sup>o</sup> de Ladornac.

- MIALET, c<sup>te</sup>, c<sup>te</sup> de Saint-Pardoux-la-Rivière. — *Melet* (pouillé du XIII<sup>e</sup> siècle). — *Meletum*, 1365 (Lesp. 88).  
Paroisse hors châtellenie au XIV<sup>e</sup> siècle. — Voc. Notre-Dame.  
Anc. rep. noble ayant haute justice dans Mialet, 1760 (Alm. de Guy.).
- MIANNE? c<sup>te</sup> de Grignol. — *Mayn. de la Mianna*, 1471 (Dives, I, 131).
- MIAUDOU (LE), h. c<sup>te</sup> de Saussignac, à la source d'un affluent du Moiron (B.).
- MICALETTE OU MIQALETTE, h. c<sup>te</sup> de Saint-Aubin (terr. de Lenquais).
- MICALIE (LA), h. c<sup>te</sup> de Faux. — *La Miquaillie*, 1742 (Acte not.).
- MICHE (LA)? ruiss. c<sup>te</sup> de Pizou. — *Rivus vocatus la Mycha*, 1272 (Lesp. 49). — *La Micha* (*ibid.*).
- MIGIAL (LE), sect. de la c<sup>te</sup> de S'-Julien-de-Lampon.
- MIGAL (LE), éc. c<sup>te</sup> de Goust.
- MIGAL (LE), taillis, c<sup>te</sup> de Liorac (A. Jud.).
- MIGAUDIE (LA), h. c<sup>te</sup> de Saint-Jory-las-Bloux (S. Post.).
- MIGAUDIE (LA), h. c<sup>te</sup> de Sorges.
- MIGAUX, h. c<sup>te</sup> de Sainte-Eulalie-Hautefort (S. Post.).
- MIGAY, h. c<sup>te</sup> de Cours-de-Piles. — *Miguay*, 1712 (not. de Bergerac).
- MIGAY, h. c<sup>te</sup> de Saint-Amand-de-Villadeix.
- MIGAYOU, h. c<sup>te</sup> de Saint-Amand-de-Villadeix (B.).
- MIGO-FOLQUIER, ruines. — Voy. VIRAGOGUE (CASTEL DE).
- MIGOLS (LES), c<sup>te</sup> de Sainte-Eulalie-d'Ans.
- MIGONAC? c<sup>te</sup> de Saint-Pierre-de-Chignac, 1365 (Lesp. 26, anc. fief, châtell. d'Auberoche). — *Migonac* (arch. de Pau). — *Hospitium de Mignonac* (Lesp. 26).
- MIGONEUX, anc. nom d'une partie du vill. de Pinquail, c<sup>te</sup> de Mauzac (Dives).
- MIGOUNETS (LES), h. c<sup>te</sup> de Ribagnac (B.).
- MIGOUX (LES), c<sup>te</sup> de Saint-Antoine-d'Auberoche.
- MILHASSARIE (LA)? c<sup>te</sup> de Grignol. — *Nob. hospitium de la Milhassaria*, 1382 (Lesp. 51, Test. de Jean d'Engunau).
- MILHASSIE (LA)? c<sup>te</sup> de Villablard. — *Maynam. de la Milhassia*, 1312 (Lesp. 51).
- MILHAUD (LE), lieu-dit, c<sup>te</sup> d'Issigeac (cad.).
- MILHAUD (LE), h. c<sup>te</sup> de Saint-Michel-Mussidan. — *Le Millaud* (cad.).
- MILHE (LA), h. c<sup>te</sup> de la Tour-Blanche.
- MILHEYROLIE (LA)? c<sup>te</sup> de Saint-Front-d'Alemps. — *Maynam. de la Milheyrolia*, 1451 (Fæti, I, 12).
- MILIADE (LA), lieu-dit, c<sup>te</sup> de Cherveix (cad.). — *Las Miliadas* (*ibid.*).
- MILIAL (LE), lieu-dit, c<sup>te</sup> de Beaune (cad.).
- MILIAL (LE), lieu-dit, c<sup>te</sup> de Sainte-Alvère (cad.).
- MILIAL (LE), lieu-dit, c<sup>te</sup> de Sainte-Mundane (cad.).
- MILHARSERIE (LA), lieu-dit, c<sup>te</sup> de Grand-Castang. — 1672 (Rec.).
- MILLAC, vill. c<sup>te</sup> de Mauzac. — *Miliacum*, 1115 (charte de la fond. de Cadouin). — *Castrum Ameliacum*, 1156 (donat. à Cadouin, Lesp. vol. 37). — *Ameilhac*, 1216 (cart. de Cadouin). — *Melhac*, 1243 (cens de Badefol). — *Eccl. de Milhaco*, 1471 (terr. de l'archev. de Bordeaux). — *Milhac*, 1478 (*ibid.*).  
Anc. châtell. avec haute justice sur Mauzac et Saint-Mayme-de-Rausan; elle appartenait à l'archevêché de Bordeaux.
- MILLAC, sect. de la c<sup>te</sup> de Peyrillac. — *Parrochia de Milhaco*, 1345 (arch. de Fénélon). — *Milhac le Sec* (B.).
- MILLAC, lieu, c<sup>te</sup> de Sainte-Natalène.
- MILLAC-D'AUBEROCHE, c<sup>te</sup>, c<sup>te</sup> de Saint-Pierre-de-Chignac. — *Villa quæ dicitur Miliacus in centena Albuense*. — *Eccl. nova, in honore Sancte Radegundis constructa*, 856 (Lesp. Don à Saint-Martial de Limoges). — *Miliacus, pagi Petrag*. 956 (*ibid.*). — *Milhacum* (pouillé du XIII<sup>e</sup> siècle). — *Milhac*, XVII<sup>e</sup> siècle.  
Patron : sainte Radegonde; coll. l'abbé de Saint-Martial, puis l'abbé du Dorat, en Limousin.
- MILLAC-DE-NONTRON, c<sup>te</sup>, c<sup>te</sup> de Saint-Pardoux-la-Rivière. — *Millats, archip. de Condaco* (pouillé du XIII<sup>e</sup> siècle). — *Milhac*, 1252 (Lesp. Test. de Guill. de Magnac).  
Maladrerie réunie à celle de Périgueux (arrêt du conseil d'État, 1696).
- MILLAUDES (LES), h. c<sup>te</sup> de Carsac-Villefranche (B.).
- MILLE-GRAULES, h. c<sup>te</sup> de Mensignac.
- MILLERIE (LA), lieu-dit, c<sup>te</sup> de Brouchaud (A. I.).
- MINARD (TOUR DE), enceinte fortifiée de Bergerac, XVII<sup>e</sup> siècle (Plan de la ville).
- MINTET (LE), h. c<sup>te</sup> de Carsac-Villefranche (B.).
- MINZAC, c<sup>te</sup>, c<sup>te</sup> de Villefranche-de-Longchapt. — *Sanctus Hilarius de Minzac*, 1121 (cart. de la Sauve). — *Menzac*, 1773 (Lesp. 85, n<sup>o</sup> 60).  
Église dépend. du prieuré de Longchapt. — Patron : saint Blaise; coll. l'évêque.
- MINZAC, h. c<sup>te</sup> de Sainte-Croix (S. Post.).
- MIQALETTE, h. — Voy. MICALETTE.
- MIRABEL, c<sup>te</sup> d'Auberoche. — *Mirabel*, 1322 (une des limites de la jurid. de Périgueux).
- MIRABEL, sect. de la c<sup>te</sup> de Marnac (cad.).
- MIRABEL, c<sup>te</sup> de Veyrines. — *Mayn. de Mirabel*, 1455 (Périg. M. H. 41, 7).
- MIRABEL (FON-DE-), lieu-dit, c<sup>te</sup> de Sainte-Alvère (cad.).
- MIRABILIES (LES), m. isolée, c<sup>te</sup> de Chalagnac (B.).
- MIRAL, c<sup>te</sup> de Larzac. — *A la Miralia*, 1727 (terr. de Belvez).

- MIRAMBEAU, h. c<sup>o</sup> de Saint-Germain-des-Prés (B.).
- MIRAMONT, éc. c<sup>o</sup> de Sainte-Mundane (B.).
- MIRAMONT (LE), dom. c<sup>o</sup> de Monbos.
- MIRAN, sect. de la c<sup>o</sup> de Cumont. — *Eccl. de Mirant* (pouillé du XIII<sup>e</sup> siècle). — *Miran*, 1382 (P. V. M.).
- MIRANDES (LES), h. c<sup>o</sup> de Castelnau. — *Les Milandes* (B.). — *Les Millandes*, 1740 (carte de Samson).  
Anc. rep. noble.
- MIRANDES (LES), h. c<sup>o</sup> d'Eyrenville (A. Jud.).
- MIRANDOU (LE), h. c<sup>o</sup> de Saint-Vincent-de-Cosse (cad.).
- MIRAS (LA)? c<sup>o</sup> de Saint-Aquilin. — *Maynamentum de la Miras*, 1510 (inv. du Puy-Saint-Astier).
- MIREMONT, sect. de la c<sup>o</sup> de Mauzens-et-Miremont. — *Miremund*, 1253; *Castrum de Miro Monte*, 1273 (Lesp. 53). — *Miramonte*, 1452 (L. Nof. p. 7).  
Châtel. démembrée de la sinerie de Bergerac au XIV<sup>e</sup> siècle, érigée en baronnie en 1574, et ayant haute justice sur les par. de la Chapelle-Saint-Raynald, Maurcns, Mortemar et Savignac, 1365 (Lesp. 88). — Altitude : 197 mètres.
- MIREMONT, h. et forge, c<sup>o</sup> de la Nouaille (S. Post.).
- MIREMONT (GROTTE DE), la plus belle grotte du dép.; 1,067 mètres de profondeur; connue d'abord sous le nom de *trou de Granville*. — Un ruisseau coule à l'extrémité.
- MIREMONT (LE), h. c<sup>o</sup> de Monbos (S. Post.).
- MISSELAS (LAS), h. c<sup>o</sup> de Mussidan (cad.).
- MISSELASSE (LA), taillis, c<sup>o</sup> de Saint-Avit-Rivière (A. Jud.).
- MISSEOUS (FONTAINE DES), c<sup>o</sup> de Mussidan (cad.).
- MISTONIE (LA)? c<sup>o</sup> d'Agonac. — *Bordaria de la Mistonia*, 1257 (Lesp. Agonac).
- MITANÈS (LE), h. c<sup>o</sup> de Saint-Pompon.
- MITRAUD, dom. c<sup>o</sup> d'Eyvirac (A. Jud.).
- MOINARIE (LA) OU LA MOYNARIE, h. c<sup>o</sup> de Saint-Geniès.
- MOINE (CHAMP DU), terre, c<sup>o</sup> de Prats-de-Carlux (cad. 280).
- MOINE (LE), lieu-dit, c<sup>o</sup> de Bancuil (cad.).
- MOINE (LE), éc. c<sup>o</sup> de Grun.
- MOINE (PUY-DU-), bois, c<sup>o</sup> de Mouleydier (cad. § B. 124).
- MOINES (COSTE DES), éc. c<sup>o</sup> de la Canéda (S. Post.).
- MOINES (LA GRANDE COMBE DES), située sur le chemin de Belvez à Moulinal. — 1791 (arch. de la Dord. vente).
- MOINES (PIÈCE DES) OU REFOSSÉ AU CHÂTEAU VIEUX, c<sup>o</sup> du Fleix (A. Jud.).
- MOIRON (LE), branche du Segnal qui sert de limite au département, prend sa source à Gardone, près du Grand-Marais, et se jette dans la Dordogne en face de la Rouquette-de-Sainte-Foy. — *Mosron*, 1199 (lettre d'Aliénor en faveur de l'abbé de Cadouin). — *Moiro*, 1285 (cart. de Cadouin).  
Il a donné son nom au bourg de Saint-Avit, qui s'est formé autour d'une maison conventuelle dép. de l'abb. de Cadouin.
- MOISSAC, lieu-dit, c<sup>o</sup> de Coursac (Antiq. de Vésone, I, 451).
- MOISSARIE (LA), éc. c<sup>o</sup> de Bussac (S. Post.).
- MOISSARIE (LA)? — *Tenensa de la Moysaria*, 1203 (Cens dû au seigneur de Cosens).
- MOISSERIE (LA), dom. c<sup>o</sup> de Biras (A. Jud.).
- MOISSERIE (LA), h. c<sup>o</sup> de Mauzens.
- MOISSIE (LA), c<sup>o</sup> de Belvez. — *La Moysia* (arch. de la Gir. Belvez). — *La Moichie* (cad.).  
Anc. rep. noble.
- MOISSIÈRE, mét. c<sup>o</sup> de Saint-Sauveur. — *La Moysiera*, *Moysiera*, *la Moysieyra*, 1460 (L. Noir, 47, 108)
- MOLARDIER, h. c<sup>o</sup> de Bertric.
- MOLE (LA), h. c<sup>o</sup> d'Eglise-Neuve. — *Vil. de Las Molas*, 1652 (not. de M.).
- MOLE (LA), c<sup>o</sup> de Saint-Cyprien. — *Territ. de las Molas*, 1462 (Philipparie).
- MOLE (LA), h. c<sup>o</sup> de Villablard. — *Fon de la Molle*, 1740 (not. de M.).
- MOLÈNES (MOULIN DE), c<sup>o</sup> de Saint-Geniez (B.).
- MOLETTE (LA), c<sup>o</sup> de Sourzac. — 1680 (Acte not.).
- MOLHAC? c<sup>o</sup> de Sargeac. — *Fasio de Molhac*, 1304 (O. S. J.).
- MOLIERE (LA), c<sup>o</sup> d'Ataux. — *La Moulère*, 1492 (inv. du Puy-Saint-Astier).
- MOLIERE (LA), h. c<sup>o</sup> de Baneuil. — *La Moleyra*, 1480 (L. Nof. 89).
- MOLIERE (LA), h. c<sup>o</sup> de Bergerac. — *La Moliera*, 1460 (L. Noir, 1).
- MOLIERE (LA), c<sup>o</sup> du Bugue. — *La Molière*, 1480 (L. Nof. 53).
- MOLIERE (LA), c<sup>o</sup> de Calviac. — *Terra de la Moleyra*, 1483 (arch. de Paluel).
- MOLIERE (LA), h. c<sup>o</sup> de la Chapelle-au-Bareil. — *Mansus de Moleyras*, 1408 (Lesp. 37, Assises d'Exideuil, arch. de Pau).  
Anc. fief.
- MOLIERE (LA), c<sup>o</sup> de Millac-de-Nontron. — *Las Moulieras de Queyroy*, 1745 (enquête sur l'abbaye de Peyrouse).
- MOLIERE (LA), lieu-dit, c<sup>o</sup> de Mouleydier (cad.).
- MOLIERE (LA), h. c<sup>o</sup> de Sainte-Aulaye. — *La Moulère* (B.).
- MOLIERE (LA), h. c<sup>o</sup> de Saint-Martial-de-Nabirac (B.).
- MOLIERE (LA), c<sup>o</sup> de Sales-de-Carves. — *La Moleyra de Puech-Beto*, 1480 (Philipparie).  
Fief dépendant de Pech-Audier.

- MOLIÈRES, c<sup>ne</sup>, c<sup>ne</sup> de Cadouin. — *Molerii*, 1115 (donation à Cadouin, Spic. d'Achery). — *S. Jo de Molieras*, 1292 (Lesp. Mol.). — *Molieras, Motlerias, Moliers*, 1315 (rôles gascons). — *Eccl. B. Mariae apud Molieras*, 1316 (Lesp. Badefol). — *Moulieries*, 1482 (arch. de Cadouin, donat. de Louis XI).  
Édouard I<sup>er</sup>, roi d'Angleterre, y fit construire une bastide en 1286 et lui donna des coutumes.  
La justice de Molières a été cédée au roi en 1272, en échange de la justice de Sigoniac. Devenue royale, elle s'est étendue sur les par. de Bouillac, Molières et la Salvétat, et par appel sur les justices de Gampagne, Gaumier et Groslegeac (Châtell. du Périg. arch. de Pau).  
Saint-Jean est le voc. de l'église du bourg, qui existait avant la construction de la bastide. — Sainte-Marie, voc. de l'église de la bastide. — Patron : saint Jean; coll. l'évêque.
- MOLINASSE (LA), c<sup>ne</sup> de Villambard. — *Al Cros de la Molinassa*, 1481 (Dives, I, 108).
- MOLINIE (LA)? c<sup>ne</sup> de Coulaures. — *Fazio de la Molinia*, 1275 (arch. de Tourtoirac).
- MOLINIE (LA), éc. c<sup>ne</sup> de Sainte-Mundane (B.).
- MOLIS (LA)? bourg, c<sup>ne</sup> du Bugue. — *Domus de Molis*, 1460 (L. Nof. 18).  
Anc. fief.
- MOLOLASSA, c<sup>ne</sup> de Cadouin? — *Vallis de Mololassa*, 1189 (cart. de Cadouin): vallée descendant jusqu'au pré qui était devant la porte de Cadouin.
- MOLQUES (LES), anc. fief, c<sup>ne</sup> de Salon (arch. de Pau).
- MON, m<sup>in</sup>, c<sup>ne</sup> du Bugue. — *Molendinum Mon*, 1460 (L. Nof.).
- MONARIAS (LES), h. c<sup>ne</sup> de Sourzac (B.).
- MONBADONE, taillis, c<sup>ne</sup> de Minzac (A. Jud.).
- MONBASTIER, h. c<sup>ne</sup> d'Eymet.
- MONBAUVAL, lieu-dit, c<sup>ne</sup> de Sainte-Alvère (cad.).
- MONBAYOL, vill. c<sup>ne</sup> de Cubjat. — *Eccles. de Monbayol* (pouillé du XIII<sup>e</sup> siècle). — *Mons Bayolus*, 1355 (Lesp. Châtell. d'Ans).
- MONBETTE, h. c<sup>ne</sup> de Cénac. — *Monbeta*, 1491 (O. S. J. la Canéda).  
Anc. rep. noble.
- MONBICOU, h. c<sup>ne</sup> de Condat (Ch.). — *Montbicou* (B.).
- MONBOS, c<sup>ne</sup>, c<sup>ne</sup> de Sigoulès. — *Manbos*, 1135 (cart. de la Sauve). — *Monbo*, 1226 (cart. de Cadouin). — *Monbos*, 1273 (Gaign. Homm. au roi d'Angleterre). — *Monbosc*, XVI<sup>e</sup> s<sup>c</sup> (arch. de Pau, Châtell. du Pér.).  
Patron : saint Pierre-ès-Liens; coll. l'évêque.  
Altitude aux moulins du sud : 190 mètres.
- MONBOUCHER, c<sup>ne</sup> de la Mongie-Saint-Martin. — *Maison noble de Monboucer*, 1744 (not. de Bergerac).
- MONBRUN, m<sup>in</sup>, c<sup>ne</sup> de Bayac. — Était de la mouvance du seigneur de Lenquais, à l'exception de certains fonds mouvants du seigneur de Bayac, 1774 (Acte not.)
- MONBRUN, maison noble, c<sup>ne</sup> de Verdon.
- MONCHEURE? c<sup>ne</sup> de Queyssac. — *Ten. de la Monchure*, 1480 (L. Noir).
- MONCOUCHE, h. et m<sup>in</sup> sur la Couche, c<sup>ne</sup> de Saint-Paul-de-Serre (B.).
- MONDAU, éc. c<sup>ne</sup> de Vern (B.).
- MONDESIR, habit. c<sup>ne</sup> de Villefranche-de-Longchapt (S. Post.).
- MONDEVIS, h. c<sup>ne</sup> de Saint-Félix-de-Bourdeilles (B.).
- MONDIGNÉRAS, chât. ancienn<sup>t</sup> construit sur l'emplacement de l'église du Breuil, c<sup>ne</sup> de Vern, et dont la chapelle a été conservée lors de la construction de cette église (Antiq. de Vésone, t. I, p. 188).
- MONDINE (LA), h. c<sup>ne</sup> de Biron (B.).
- MONDINES (LES), éc. c<sup>ne</sup> de Cabans (B.).
- MONDINES (LES), h. c<sup>ne</sup> de Marsac (S. Post.). — *Las Mondinas*, 1740 (Acte not.).
- MONDIOL (LE), h. c<sup>ne</sup> de Doissac. — Anc. rep. noble.
- MONDIOL (LE), h. c<sup>ne</sup> de Mouzens.
- MONDIS (LES), h. c<sup>ne</sup> de Saint-Jean-d'Estissac (B.).
- MONDIS (LES), h. c<sup>ne</sup> de Saint-Martin-des-Combes. — *Mondix* (B.).
- MONDONEL, c<sup>ne</sup> de Couze. — *Repaire des Mondonel*, 1709 (terr. de Couze).
- MONDONEL (LES), h. c<sup>ne</sup> de Bouniagues.
- MONDOUNAS (LES), lieu-dit, c<sup>ne</sup> de Festalens (cad.).
- MONDOUX, h. c<sup>ne</sup> de Mensignac (B.).
- MONDOUX (LES), c<sup>ne</sup> de Cause-de-Clérans. — *Borie de Mondou*, ténem. de Falconenque, 1760 (not. de Clérans).
- MONDOUX (LES), h. c<sup>ne</sup> de Dussac.
- MONDOUX (LES), lieu-dit, c<sup>ne</sup> de Ladornac (cad.).
- MONDOUX (LES), h. c<sup>ne</sup> de Larzac. — *Mondots*, 1755 (Acte not.).
- MONDOUX (LES), h. c<sup>ne</sup> de la Linde.
- MONDOUX (LES), h. c<sup>ne</sup> de Périgueux (S. Post.).
- MONDOUX (LES), h. c<sup>ne</sup> de Prats-de-Belvez (B.).
- MONDOUX (LES), h. c<sup>ne</sup> de Sainte-Foy-de-Belvez. — *Mayne de Mondiou*, 1645 (Acte not.).
- MONDOUX (LES), h. c<sup>ne</sup> de S<sup>t</sup>-Georges-de-Montclar (B.).
- MONDOUX (LES), h. c<sup>ne</sup> de Saint-Julien-de-Lampon.
- MONDOUX (LES), lieu-dit, c<sup>ne</sup> de Vern (cad.).
- MONDY, h. c<sup>ne</sup> de Montagrier (B.).
- MONEDO (LO), lieu-dit sur la place de la Rode, à Dome. — Anc. lieu de fabrication de la monnaie royale (Lascoux, *Recherches sur Dome*).
- MONES, h. et m<sup>in</sup>, c<sup>ne</sup> d'Aubas. — *Mones*, 1288 (Lesp. Montignac, 37).  
Anc. rep. noble.

- MONEIS, h. c<sup>ne</sup> de Saint-Raphaël. — *Mouneys* (Cass.).
- MONESTEROL, réuni à MONTIGNAC, c<sup>ne</sup>, c<sup>on</sup> de Montpont. — *Monesteirol*, 1083 (cart. de Baigne). — *Sanctus Petrus de Monestayrol*, 1122 (Lesp. 30, arch. de Saint-Astier). — *Monestayrol* (pouillé du XIII<sup>e</sup> siècle). — *Menestérol* (Cal. admin.).  
Patron : saint Pierre-ès-Liens.  
Église donnée en 1083 à l'abbaye de Baigne (cart. 53) et en 1122 au chap. de Saint-Astier.
- MONESTIER, c<sup>ne</sup>, c<sup>on</sup> de Sigoulès. — *Sanctus Petrus de Monasterio*, 1053 (Gall. Chr. Bulle d'Eugène III, Sarlat). — *Prieuré des Mostiers*, 1304 (Itin. de Clément V). — *Monasterie*, 1365 (Châtell. de Puy-guilhem, 88).  
Patron : saint Laurent; coll. l'évêque.
- MONFET (AU BOURG DE), taillis de chênes, à Maret, c<sup>ne</sup> d'Agonac (A. Jud.).
- MONFRAULEAT, anc. rep. noble, c<sup>ne</sup> d'Agonac (Chron. du Périgord, II, 177). — *Mayn. de Montframbaut*, 1478 (Chamberliac).
- MONFRONGIEU, éc. c<sup>ne</sup> de Dome.
- MONFROUILLOUX, c<sup>ne</sup> de Montclar. — *Monfrouillou*, 1691 (Acte not.).
- MONFURGOU, c<sup>ne</sup> de Monsac. — Chemin allant du village de *Monfurgou* à Grand-Font, 1488 (coll. de Lenq.); auj. détruit.
- MONFURGOU, c<sup>ne</sup> de Montaut. — *Monfourgou*, 1739 (Acte not.).
- MON-GAUT? lieu-dit, c<sup>ne</sup> du Bugue. — *Al Mon Gaut* (L. Nof. 15).
- MONGE, h. c<sup>ne</sup> d'Eyzerat (S. Post.).
- MONGE (LE), h. c<sup>ne</sup> de Lenquais. — *Mongie*, 1665 (not. de Lenq.). — *Derrière la Chapelle* (n<sup>o</sup> 456, S. A. du cadastre).
- MONGE (LE), bruyère, c<sup>ne</sup> de Marsalès (A. Jud.).
- MONGE (LE), h. c<sup>ne</sup> de Saint-Romain-de-Montferrand (A. Jud.).
- MONGE (LE), h. c<sup>ne</sup> de Saint-Seurin-de-Prats (B.). — anc. chapelle, 1492 (bail par la prieure de Tresseyroux).
- MONGEALLE (LA), flot dans la Dordogne, à l'embouchure de l'Estros. — 1472 (Comte de Larmandie, 3<sup>e</sup> cah. bail par la prieure de Tresseyroux).
- MONGES (COMBE DES), c<sup>ne</sup> de Belvez. — 1462 (Philipp.).
- MONGES (LES), lieu-dit, c<sup>ne</sup> de Festalens (cad.).
- MONGES (LES), h. c<sup>ne</sup> de Sarlat (S. Post.).
- MONGES (LES TRENTE-), taillis, c<sup>ne</sup> de Sainte-Alvère. — *Taillis de Trente-Mongie*, 1761 (arch. de la Dordogne, Belvez).
- MONGEY, éc. c<sup>ne</sup> d'Eyzerat (B.).
- MONGEYAS (LAS), c<sup>ne</sup> d'Ales. — 1459 (arch. de la Gir. Belvez).
- MONGIAS (SOUS-), lieu-dit, c<sup>ne</sup> de Calès (cad.). — *Mongias* (B.).
- MONGIAUX, h. c<sup>ne</sup> de Cherveix.
- MONGIE (A LA), dom. c<sup>ne</sup> de Saint-Jory-las-Bloux, sect. J, 264 (A. Jud.).
- MONGIE (LA), bois et champ, c<sup>ne</sup> de Bourrou. — *Maynam. de la Mongia*, 1474 (Dives, g. E.).
- MONGIE (LA), h. aux environs de Périgueux, c<sup>ne</sup> de Champsevinel. — *Comba de la Monsia del Tolon*, 1460 (Périg. M. H, 41, 1).
- MONGIE (LA), éc. c<sup>ne</sup> de Château-l'Évêque. — *La Monzie* (B.).
- MONGIE (LA), c<sup>ne</sup> de Coursac. — *Mansus de la Monsia*, 1255 (accord entre l'archevêque et le chap. de Saint-Étienne).
- MONGIE (LA), h. c<sup>ne</sup> d'Oriac (S. Post.).
- MONGIE (LA), éc. c<sup>ne</sup> de Sarlat (A. Jud.).
- MONGIE (LA), h. c<sup>ne</sup> de Sarlat (S. Post.).
- MONGIE (LA), éc. c<sup>ne</sup> de Saussignac (B.).
- MONGIE (LA), lieu-dit, c<sup>ne</sup> de Sireuil (cad.).
- MONGIE (LAC DE LA), c<sup>ne</sup> de Château-l'Évêque (A. Jud.).
- MONGIE (LE), h. c<sup>ne</sup> de la Mongie-Saint-Martin (A. Jud.).
- MONGIE (MAYNEMENT DE LA), c<sup>ne</sup> de Chantérac (inv. du Puy-Saint-Astier).
- MONGIE-MONTASTRUG (LA), c<sup>ne</sup>, c<sup>on</sup> de Bergerac. — *La Monzia, archip. de Villades* (pouillé du XIII<sup>e</sup> siècle). — *La Monsia*, 1450 (L. Nof. 43).  
Voc. l'Assomption.  
Anc. prieuré; collat. le chap. de Sarlat.
- MONGIE-SAINTE-MARTIN (LA), c<sup>ne</sup>, c<sup>on</sup> de Sigoulès. — *Canobium Sancti Sylvani*, 1131 (Lesp. cart. de Sainte-Marie de Saintes). — *Domus de la Monsia supra Dordoniam*, 1363 (bulle du pape Urbain V, Gall. Chr.). — *Prioratus Sancti Sylvani de Mongia*, XVI<sup>e</sup> siècle (cart. de Sainte-Marie de Saintes). — *La Monzia* (*ibid.*).  
Voc. l'Assomption.  
Monastère fondé par le comte Boson et donné en 1074 à l'abb. de Sainte-Marie de Saintes.
- MONGINIE (LA), lieu, c<sup>ne</sup> de Mortemar. — *Ten. de las Monginias*, 1463 (O. S. J.).
- MONGRA, h. c<sup>ne</sup> de Biron (S. Post.).
- MONINIE, h. c<sup>ne</sup> de Saint-Amand-de-Villadeix (B.).
- MONJAT, h. c<sup>ne</sup> de Sendrioux (A. Jud.).
- MONLOYS, anc. fief, châtell. de Vern (arch. de Pau).
- MONNERIE, h. et m<sup>in</sup>, c<sup>ne</sup> de Sourzac. — *Mounerie*, 1650 (Acte not.).
- MONNERIE (LA), h. c<sup>ne</sup> de Lisle (S. Post.).
- MONNERIE (LA), éc. c<sup>ne</sup> de Paussac (B.).
- MONNERIE (LA), h. c<sup>ne</sup> de Saint-Félix-de-Bourdeilles (B.).



- MONPLAISIR, dom. et m<sup>ns</sup>, c<sup>ns</sup> de Bayac. — 1650 (Acte not.).
- MONPLAISIR, habit. c<sup>ns</sup> de Condat (S. Post.).
- MONPLAISIR, éc. c<sup>ns</sup> d'Exideuil (B.).
- MONRANT, h. c<sup>ns</sup> de Cornille (B.).
- MONRIBOT, h. c<sup>ns</sup> de Saint-Sermin-de-Reillac (B.).
- MONRIVAL, h. c<sup>ns</sup> d'Eymet (S. Post.).
- MONRIVAL, h. c<sup>ns</sup> de Salignac. — *Baylia de Monrival*, 1411 (cart. de Saint-Amand-de-Coly). — Voy. MAURIVAL.
- MONROUDIER, h. c<sup>ns</sup> de Belvez. — 1612 (Acte not.).
- MONROUDIER, anc. tén. c<sup>ns</sup> de Saint-Pompon. — 1745 (terr. de Saint-Pompon).
- MONS, h. c<sup>ns</sup> d'Archignac. — *Mons*, 1168 (Lesp. 30).
- MONS, h. c<sup>ns</sup> de Sainte-Eulalie-d'Ans, 1688 (Lesp. 30).
- MONS, sect. de la c<sup>ns</sup> de Saint-Germain. — *Parochia de capella de Montibus et chapelle de Montz*, 1290 (Champollion-Figeac, Lettres du roi, I, 370). — *Sainte Marie de Mons*, 1746 (not. de Lenq.).
- MONS (GRAND-), c<sup>ns</sup> de Saint-Germain. — *Castrum de Montibus*, 1273 (Ms. de Wolf).  
Tour en ruine. — Fief relevant de la châtell. de Bergerac.
- MONS (PETIT-), c<sup>ns</sup> de Saint-Germain. — Anc. rep. noble ayant haute justice sur la par. 1760 (Alm. de Guy.).
- MONS (PUY-DE-), lieu-dit, c<sup>ns</sup> de Chourgnac. — 1688 (O. S. J. Condat).
- MONSAC, c<sup>ns</sup>, c<sup>ns</sup> de Beaumont. — *Monsac*, 1286 (cout. de Beaumont).  
Patron : saint Pierre; coll. l'abbé de Cadouin.  
Anc. rep. noble relevant, au xiv<sup>e</sup> siècle, de la châtell. de Beaumont; depuis ayant haute justice dans la paroisse (Alm. de Guy. 1760).
- MONSAC, h. c<sup>ns</sup> de Coursac (S. Post.).
- MONSAC, lieu, c<sup>ns</sup> de Neuvic. — *Mansus de Monsac*, 1298 (Périg. M. H. 41, 1).
- MONSAC, forêt, c<sup>ns</sup> de Vallereuil. — *Nemus vocatum lo Rampnolfent seu nemus de Monsaco*, 1331 (Périg. M. H. n<sup>o</sup> 4).
- MONSAC (HAUT ET BAS), h. c<sup>ns</sup> de la Mongie-Monstrauc.
- MONSAC (LA BORIE-DE-), h. c<sup>ns</sup> de Vallereuil.
- MONSAGOU, mét. c<sup>ns</sup> de Varennes.
- MONSALUT, sect. de la c<sup>ns</sup> de Vendoire (cad.).
- MONSANHA ? — *Monsanha*, 1286 (cout. de Beaumont).  
Par. inconnue dép. de la jurid. de Beaumont.
- MONSEC, c<sup>ns</sup>, c<sup>ns</sup> de Mareuil. — *Mons Siccus* (pouillé du xii<sup>e</sup> siècle).  
Voc. Notre-Dame.
- MONSEC, sect. de la c<sup>ns</sup> de Mouzens, c<sup>ns</sup> de Sarlat. — *Mons Sicus*. — *Podium Siccum* (Lesp.).  
Anc. rep. noble.
- MONSEC, c<sup>ns</sup> de Saint-Aquilin. — *Château de Monset*, 1715 (Acte not.).
- MONSÉJOUR, habit. c<sup>ns</sup> de Nastringues (S. Post.).
- MONSIAUD, h. c<sup>ns</sup> de Bourrou. — *Maynam. voc. de Monsiaud*, 1474 (Dives, g. E.).
- MONSIGNAC, h. c<sup>ns</sup> de Saint-Romain-de-Montferrand.
- MONSIGOUX, h. c<sup>ns</sup> de Saint-Pierre-de-Frugie. Altitude du coteau : 434 mètres.
- MONTAGNAC, sect. de la c<sup>ns</sup> de Saint-Saud (cad.).
- MONTAGNAC-D'AUBEROCHE, c<sup>ns</sup>, c<sup>ns</sup> de Thenon. — *Montanhacum* (pouillé du xiii<sup>e</sup> siècle). — *Montaignac*.  
Patron : saint Marc.
- MONTAGNAC-LA-CREMPSE, c<sup>ns</sup>, c<sup>ns</sup> de Villambard. — *Montanhac*, 1268. — *Montaniacum de la Crempsa*, 1282 (Périg. M. H. 41, 1). — *Montanhacum* (pouillé du xiii<sup>e</sup> siècle). — *Saint-Martin-de-Montagniac*, 1666 (Acte not.).
- MONTAGNE-DES-QUATRE-CHEMINS, lieu-dit, entre Maurens et Saint-Julien-de-Crempse (B.).
- MONTAGNIER, c<sup>ns</sup> d'Ales, ténement. — 1299 (Lesp.).
- MONTAGRIER, ch.-l. de c<sup>ns</sup>, arrond. de Ribérac. — *Castrum Montagrierium*, xi<sup>e</sup> siècle (Vie de sainte Foy de Conques). — *Mota de Montagrier*, 1150 (cart. de Chancelade). — *Mons Agrerius*, 1382 (P. V. M.).  
Patron : sainte Madeleine; coll. Pévêque.  
Prieuré dépendant de l'abb. de Brantôme.  
Châtell. composée au xiv<sup>e</sup> siècle de 3 paroisses : Brassac, Montagrier et Saint-Victor.  
Altitude : 134 mètres.
- MONTAGU, h. c<sup>ns</sup> de Pluviers.
- MONTAGU, anc. dioc. de Périgueux, auj. du dép<sup>t</sup> de la Charente. — *Capella de Montagut* (arch. de Pilhaco, Lesp. Pouillé du xiii<sup>e</sup> siècle).
- MONTAIGNE, c<sup>ns</sup> de Saint-Michel-et-Bonnefère. — *Montanea*, 1364 (terr. de Montravel n<sup>o</sup> 288).  
Anc. rep. noble qui fut l'habitation de Michel de Montaigne.
- MONTAIGRIER, h. c<sup>ns</sup> de Brantôme (B.).
- MONTAILLAC, h. c<sup>ns</sup> de Paunac (cad.).
- MONTAILLAC, c<sup>ns</sup> de Puyguilhem. — *Parochia de Hemailhac* (Ms. de Wolf).
- MONTALBANIE (LA), c<sup>ns</sup> de Creysse. — *Mayn. de la Montalbania* (L. Noir, p. 81).
- MONTALIEU (HAUT ET BAS), h. c<sup>ns</sup> de Saint-Cybranet.
- MONTAMAS, h. c<sup>ns</sup> de Saint-Apre (B.).
- MONTAMAS (LES), h. c<sup>ns</sup> de Bourdeilles (B.).
- MONTARDIT, sect. de la c<sup>ns</sup> de Gouts (cad.). — *Montardy* (B.).
- MONTARDIT, vill. c<sup>ns</sup> du Grand-Brassac; anc. paroisse. — *Mol. de Montardit, parochia de Montardit*, 1285 (Périg. M. H. 41, 3).  
Anc. rep. noble.

MONTARDIT, anc. maison dans le bourg de Montagrièr.  
— 1772 (Dénombr. de Montardit).

MONTARDIT, h. c<sup>ne</sup> de Saint-Paul-la-Roche. — Anc. rep. noble.

MONTAREL, h. c<sup>ne</sup> de Saint-Georges-de-Blancanès (B.).

MONTASSA ? lieu-dit, c<sup>ne</sup> de Savignac. — *Montassa*, 1309 (ch. Mourcin).

MONTASSOT, h. c<sup>ne</sup> de Mayac. — Église ruinée (Cass.).

MONTASTIER, h. c<sup>ne</sup> de Nojals (S. Post.).

MONTASTRUC, c<sup>ne</sup> de la Mongie. — *Reppayrium de Monte Astruco*, 1437 (L. N.). — *Montastrucus*, 1401 (Lesp. 16).  
Anc. rep. noble, bâti au XIII<sup>e</sup> siècle, puis reconstruit, en vertu de lettres patentes de Louis XI, en 1475; il est élevé sur des rochers taillés à pic, et entouré au nord et à l'ouest de fossés pleins d'eau, et à l'est, d'une profonde coupure dans le roc.

MONTAUBAN, lieu-dit, c<sup>ne</sup> de Belvez (cad.).

MONTAUBAN, lieu-dit, c<sup>ne</sup> de Carves (cad.).

MONTAUBAN, taillis, c<sup>ne</sup> de Villamblard (A. Jud.).

MONTAUDIER, h. c<sup>ne</sup> de Bourrou (B.).

MONTAUDOU, éc. c<sup>ne</sup> de Burée (B.).

MONTAUFFY, h. c<sup>ne</sup> de Montagrièr (B.).

MONTAUGOU, h. c<sup>ne</sup> de Cognac.

MONTAUGOU, h. c<sup>ne</sup> d'Eyzérat (B.).

MONTAURIOL, anc. faub. de la ville de Bergerac; s'étendait sur le chemin de Campréal (table des liasses, arch. de Bergerac). — *Mon Auriol* (L. Noir, 70).

MONTAURIOL, éc. c<sup>ne</sup> de Clérans.

MONTAUT, c<sup>ne</sup>, c<sup>on</sup> d'Issigeac. — *Monteacon in Baianesio*, 1273 (Ms. de Wolf.). — *Eccl. de Montedalto*, 1278. — *Mons Altus*, 1298 (cout. d'Issigeac, Lesp.).  
Patron : saint Vincent; coll. le doyen d'Issigeac.

MONTAUT, chât. en ruines, c<sup>ne</sup> de Beleymas. — *Castrum Montis Alti*, 1220 (cart. de Cadouin, Lesp. 37). — *Aula de las Sallas*, 1485 (Lesp. Mussidan). — *La salle de Montaut*, 1580 (vente par H. de Clermont, *ibid.*). — *Montaut* (Châtell. du Périg. arch. de Pau). — *Monteaud*, 1760 (Alm. de Guy.). — *Les Côtes Salles* (B.).  
Siège, au XVI<sup>e</sup> siècle, de la châtell. dont Roussille, au XIV<sup>e</sup> siècle, avait le titre. Il en dépendait 5 paroisses : Beleymas, Douville, Montagnac, Roussille et Saint-Julien (Châtell. du Périg. arch. de Pau).

MONTAUT, h. c<sup>ne</sup> de Boulouneix (S. Post.).

MONTAUT-DE-BERBIGUIÈRES, h. c<sup>ne</sup> de Marnac.

MONTAUZEL, c<sup>ne</sup> du Bugue. — *Cumba de Montozel*, 1475 (L. Nof. 22)

MONTAUZEL, h. c<sup>ne</sup> d'Eymet (S. Post.).

MONTAYENS (Les), h. c<sup>ne</sup> de Saint-Mayme-de-Péreyrol (B.).

MONTAZEAU, c<sup>ne</sup>, c<sup>on</sup> de Vélines. — *Sanctus Martinus de*

*Montazeux*, 1122 (Gall. Chr. p. 1463). — *Montazeus*, 1145 (arch. de Tourtoirac). — *Montescuys*, 1178 (cart. d'Uzerche). — *Montazet*, 1382 (P. V. M.).  
Patron : saint Martin. — L'église dépendait du prieuré de Saint-Médard.

Anc. rep. noble relevant de la châtell. de Gurson.

MONTAZEL, h. c<sup>ne</sup> de Sainte-Natalène.

MONTBAZILLAC, c<sup>ne</sup>, c<sup>on</sup> de Sigoulès. — *Mons Bazalha*, 1555 (panc. de l'év.). — *Decima vini de monte Bazalano*, 1480 (Lesp. Prieuré de Saint-Martin de Bergerac). — *Montbazaliat*, 1692 (Acte not.).

Patron : saint Martin; coll. l'évêque.

Anc. rep. noble, avec titre de vicomté, ayant haute justice sur 3 paroisses : Colombier, Montbazillac et Saint-Christophe. C'était la quatrième partie de la châtell. de Mont-Cuq, dont elle a été démembrée en 1600.

La côte de Montbazillac, dont l'altitude est de 170 mètres, a donné son nom à un cru de vin blanc très-renommé (il s'étend depuis Mont-Cuq, Peyronnette et la Salagre jusque vers Saint-Naixent), ce qui lui avait fait donner les noms de *Côte d'Or* et de *Terre de Feu*. On la divisait jadis en plusieurs quartiers : les Thibeaux, le Marsalet, les Raulis, le Poulvère, le Tourou, la Fonrouse, la Queylardie, les Barses, etc. (Comte de Larmandie, reg. V). La dime des vins de Montbazillac et de Saint-Laurent-des-Vignes appartenait au prieuré de Saint-Martin de Bergerac.

MONTBEAY, anc. rep. noble, par. de Puy-de-Fourches.

MONTBICON, h. c<sup>ne</sup> de Condat-Champagnac (B.).

MONT-BLANC, h. c<sup>ne</sup> de Meyral (B.).

MONTBOUNARD, h. c<sup>ne</sup> de Saint-Germain-et-Mons.

MONTBRETON, éc. c<sup>ne</sup> de Mareuil (B.).

MONTBRUN, mét. c<sup>ne</sup> de Montravel (S. Post.). — *Mons Brunus*, 1306 (terr. de Montravel). — *Tour noble de Montbrun*, 1609.

Confronte aux terrasses du chât. de Montravel (Vente à l'archev. de Bordeaux).

MONTCALOU, h. c<sup>ne</sup> de Gaumier. — *Montcalous* (B.).

Anc. rep. noble ayant haute justice dans Gaumier (Alm. de Guy. 1760).

MONTCANY, vill. c<sup>ne</sup> de Beaumont (S. Post.). — *Prioratus secularis de Montanino* (coll. Clém. VI). — *Sanctus Martinus de Monte Canino*, 1378 (coll. Clém. VII).

Anc. prieuré.

MONTCANY, lieu-dit, c<sup>ne</sup> de Bergerac. — *Tenem. de Montcany*, 1430 (L. Noir). — *Moncan*? 1460 (*ibid.*).

MONT-CARET, c<sup>ne</sup>, c<sup>on</sup> de Vélines. — *Mons Caretus*, 1081 (Lesp. Donat. de Sourzac à Saint-Florent). — *Montkaret*, XVI<sup>e</sup> siècle.

Prieuré conventuel au XII<sup>e</sup> siècle, avec école pu-

- blique dans le prieuré. — Dép. de Saint-Florent de Saumur.
- MONTCASEAU, h. c<sup>ne</sup> du Fleix (B.).
- MONT-CHABROULET, h. c<sup>ne</sup> de Mialet (B.).
- MONTCHAPEIX, h. c<sup>ne</sup> de Firbeix (B.).
- MONTCHEUIL, h. c<sup>ne</sup> de Saint-Martial-de-Valette. — *Château de Montcheuil*, 1620 (Acte not.).
- MONTCLAR, c<sup>ne</sup> de Saint-Paul-de-Serres. — *Boaria de Monclar*, 1471 (Dives, I).
- MONTCLAR, c<sup>ne</sup>, c<sup>ne</sup> de Villamblard. — *Castrum de Monte Claro*, 1288 (rôles gascons). — *Castellania de Monte Clarentio*, 1364 (Lesp. vol. 10). — *Monclard*, xvi<sup>e</sup> siècle (Acte not.).
- Anc. rep. noble et châtell. comprenant 9 paroisses : Campagnac, Campsegret, la Mongie, Pont-Saint-Mamet, Saint-Félix, Saint-Georges, Saint-Laurent, Saint-Martin-des-Combes, Saint-Maurice (Châtell. Lesp. 88). — Le château, bâti sur motte dans le vallon, appartenait aux sires de Bergerac.
- MONTCLAR (FORÉT DE), c<sup>ne</sup> de Montclar (B.).
- MONTCLAR (SAINT-GEORGES-DE-), c<sup>ne</sup>, c<sup>ne</sup> de Villamblard. — *Eccl. Sancti Georgii* (pouillé du xiii<sup>e</sup> siècle, Lesp. 27).
- Consulat élu par les habitants en 1288 (rôles gascons). — Léproserie, 1321.
- MONT-CRABOU, h. c<sup>ne</sup> de Castel (B.).
- MONT-CUQ, point culminant près de Belvez, sur lequel était située l'église Sainte-Marie, devenue plus tard l'église paroissiale de la ville. — *Eccl. Sanctæ Mariæ de Moncuq*, 1083 (bulle d'Eugène III. Sarlat). — *Muncuq*, 1156 (cart. de Cadouin). — *Podium de Moncuq*, 1459 (arch. de la Gir.). — *Portal de Montcuq*, 1462 (Philipparie).
- MONT-CUQ, h. c<sup>ne</sup> de Saint-Laurent-de-Castelnau.
- MONT-CUQ, ruines, c<sup>ne</sup> de Saint-Laurent-des-Vignes. — *Capella de Montcuq*, 1143 (confirm. des possess. de l'abbaye de Trémolac). — *Mons Acutus*, 1273 (test. de M. de Turenne). — *Castrum Montis Cuci, Montis Cugui*, 1365 (Lesp. Châtell. de Bergerac).
- Châtell. s'étend. sur 12 paroisses : Colombier, la Mongie, Montbazillac, Monteil, Pomport, Rouffignac, Rouillac, Saint-Christophe, Saint-Laurent, Saint-Martin, Saint-Mayme, Saint-Sernin (arch. de Pau, châtell. du Périg.). Au xiv<sup>e</sup> siècle elle était connue aussi sous le nom de châtell. de Bergerac (Lesp. 88, Châtell.).
- MONTCUT, h. c<sup>ne</sup> de Mialet (B.).
- MONT-DE-NEYRAC, h. c<sup>ne</sup> de Bergerac.
- MONTGREGRIE-DE-LA-MASSOULIE, h. c<sup>ne</sup> de Saint-Astier (A. Jud.).
- MONTEIL (LE), h. c<sup>ne</sup> de Badefol-d'Ans (S. Post.).
- MONTEIL (LE), lieu-dit, c<sup>ne</sup> de Condat-sur-Vézère (cad.).
- MONTEIL (LE), h. c<sup>ne</sup> de Cornille.
- MONTEIL (LE), paroisse, c<sup>ne</sup> de la Mongie-Saint-Martin. — *Montils, Montels, Montelz*, 1117 (cart. de Sainte-Marie de Saintes). — *Eccl. de Montelz* (panc. de l'év.). — *Le Monteilh*, 1640 (Acte not.).
- MONTEIL (LE), lieu-dit, c<sup>ne</sup> de Saint-Laurent-de-Castelnau.
- MONTEIL (LE), h. c<sup>ne</sup> de Saint-Sulpice-d'Exideuil (S. Post.).
- MONTEIL (LE), lieu, c<sup>ne</sup> de Valojoux.
- MONTEIL (LE GRAND-), h. c<sup>ne</sup> de Gouts. — *Eccl. de Monteilh*, 1310 (Lesp. 24).
- MONTEIX (AU), bois, c<sup>ne</sup> de Sorges (A. Jud.).
- MONTENCÈS, c<sup>ne</sup> de Montren. — *Mons Incensus*, 1081 (Lesp. Donat. de Sourzac à Saint-Florent). — *Vadum de Montancès*, 1168 (cart. de Chancelade). — *Mountencès*. — *En la sala verta de Montencès*, 1217 (Lesp. Généal. de Saint-Astier). — *Capella de Monte Inciso*, 1287 (cart. de Chancelade). — *Montanceir*, 1760 (Alm. de Guy.). — *Montancey* (B.).
- Anc. rep. noble relevant, au xiv<sup>e</sup> siècle, de la châtell. de Saint-Astier, depuis ayant haute justice sur Montren.
- MONTERICOU, h. c<sup>ne</sup> de Mialet (B.).
- MONTSTÈVE, lieu-dit, c<sup>ne</sup> de Saint-Vincent-de-Cosse (cad.).
- MONTSTIVA, anc. nom du fort de Vitrac (le Périg. ill.).
- MONTET, c<sup>ne</sup> de Puy-Mangou. — *Villa quæ voc. Montet*, 1083 (cart. de Baigne, LXIII).
- MONTET (LE), h. c<sup>ne</sup> de Biras (B.).
- MONTET (LE), h. c<sup>ne</sup> de Mialet.
- MONTET (LE), h. c<sup>ne</sup> de Saint-Pardoux-de-Belvez (B.).
- MONTETS (LES), h. c<sup>ne</sup> de Faux. — *Les Mamounets*, 1771 (arpent. de la S. de Faux?).
- MONTEYX (LES), h. c<sup>ne</sup> de Vern.
- MONTFAUCON, c<sup>ne</sup>, c<sup>ne</sup> de la Forcc. — *Monfalco* (pouillé du xiii<sup>e</sup> siècle). — *Prioratus Monsfalconis*, 1382 (P. V. M.). — *Montfaulcon*, xvii<sup>e</sup> siècle (Acte not.).
- Patron : la Fête-Dieu; coll. l'abb. de Paunac.
- Prieuré régulier dép. du monastère de Saint-Martial de Limoges.
- MONTFAUCON, h. c<sup>ne</sup> de Villamblard. — *Montfalco*, 1490 (Dives, II, 42). — *Montfaulcon, Montfoucon*, 1610 (Acte not.).
- MONTFERRAND, c<sup>ne</sup>, c<sup>ne</sup> de Beaumont. — *Castrum de Monte Ferrando*, 1272 (cont. de Beaumont).
- Patron : saint Christophe.
- Anc. rep. noble placé, au xiii<sup>e</sup> siècle, dans la jurid. de la bastide de Beaumont, et châtell. dont dépend. au xiv<sup>e</sup> siècle 5 paroisses : Saint-Avit-Rivière, Saint-Christophe, Sainte-Croix, Saint-Romain et Lolme, Soulaure (Lesp. 88).

Le château, protégé à l'O., au N. et à l'E. par la pente rapide du terrain, est isolé du coteau par deux coupures dans le roc. Il se compose de deux enceintes séparées par la seconde coupure. Le château proprement dit, avec son donjon rectangle à trois étages, placé contre la coupure, a la forme d'une demi-circonférence à pans coupés, ayant 140 mètres de long, N.-S., et 80 mètres de large; l'enceinte entière a 275 mètres de long sur 155 mètres de large. (Drouyn, *Châteaux du moyen âge*.)

MONTFERRIER, c<sup>m</sup> de Journiac. — *Monferrier*, 1452 (L. Nof. 8).

MONTFERRIER, h. c<sup>m</sup> de Sengeyrac. — Anc. rep. noble.

MONTFORT, sect. de la c<sup>m</sup> de Vitrac. — *Castrum de Monte Forti*, 866 (lettre de Nicolas I<sup>er</sup> à l'abbé de Sarlat).

Église Sainte-Madeleine ruinée.

Anc. rep. noble et châtellenie unie, au XIV<sup>e</sup> siècle, avec celle d'Aillac; elles avaient haute justice sur Aillac, Carsac, Caudon, Proissans, Sainte-Natalène, Saint-Vincent, et dépendaient de la vicomté de Turenne.

MONTGAILLARD, h. c<sup>m</sup> de Goulounieix. — Anc. rep. noble dépend. de la ville de Périgueux (Dénombr. 1760).

MONTGEOFFROY, h. c<sup>m</sup> de Saint-Jean-de-Cole (cad.).

MONTGUEYRAL? éc. c<sup>m</sup> de Naussanes. — *Repayrium de Montgayras*, 1489 (O. S. J.).

MONTGUYARD, réuni à Serres, c<sup>m</sup>, c<sup>m</sup> d'Eymet. — *Sanctus Perdulphus de Monte Guiardo*, 1467 (O. S. J.). — *Mons Guirdus*, 1554 (panc. de l'év. de Périg.). — *Sanctus Petrus de M.* 1679 (O. S. J.).

Comm<sup>ie</sup> de l'ordre de Saint-Jean, annexée à celle de Falgueyrac.

MONTIBUS, h. c<sup>m</sup> de Mialet (B.).

MONTIGNAC, ch.-l. de c<sup>m</sup>, arrond. de Sarlat. — *Castellum Montiniacum*, XI<sup>e</sup> siècle (Vita sancti Sacerdotis). — *Montinac*, 1072 (cart. d'Uzerche, f<sup>o</sup> 523). — *Montinhac* (pouillé du XIII<sup>e</sup> siècle). — *Montinhacum*, 1365 (Lesp. Châtell.). — *Montignacum*, 1382 (terr. de l'abb. de Saint-Amand-de-Coly).

Anc. rep. noble avec titre de châtell. dont 14 par. dépendaient au XIV<sup>e</sup> siècle : Aubas, Auriac, la Bachellerie, Bars, Brenac, le Chalard, Condat, Fanlac, Saint-Léon, Saint-Pierre et Saint-Thomas de Montignac, Sargeac, Thonac, Valojoux (Lesp. 88).

Le château, auj. en ruines, était bâti sur un promontoire très-étroit et à pic de trois côtés. Pour en isoler la pointe, trois coupures ont été pratiquées dans le roc. L'enceinte était divisée en deux parties : d'abord une terrasse, sans aucun reste de construction, entre les deux premières coupures; puis le

château proprement dit, ayant 113 mètres de long sur 45 de large. Le donjon, carré roman, a été élevé près de la pointe du promontoire, sur une motte circulaire. (Drouyn, *Châteaux du moyen âge*.)

Il y avait anciennement à Montignac trois paroisses, Sainte-Marie, Saint-Pierre et Saint-Thomas, toutes trois ruinées. La chapelle de Blot devint paroisse sous le nom de Saint-Pierre. — Prieuré de l'ordre de Saint-Benoît dép. de l'église de Sarlat. 1364. — Cordeliers. — Hôpital auquel Renaud de Pons donna, en 1227, la terre sur laquelle l'hôpital et l'église avaient été construits; salle dans l'hôpital, dite de *Saint-Jean-l'Évangéliste* (Lesp. 37. Testament du seigneur de Montignac).

Pont sur la Vézère, « en piliers de pierre, couverts, 200 ans sont passés. » (Enquête sur sa destruction, après le siège de Montignac, en 1580. Lesp. Montignac.)

MONTIGNAC, réuni à MONESTEROL, c<sup>m</sup>, c<sup>m</sup> de Montpont.

— *Montanhac* (pouillé du XIII<sup>e</sup> siècle). — *Villa Montaniaci*, 1281 (cout.). — *Castellum de Montignacum, dictum le Petit*, 1399 (arrêt de confiscation du comté de Périgord). — *Petit Montinhac*, 1533 (enquête pour la dame de Montrésor). — *Montignac-sur-Vauclaire* (B.).

Voc. Saint-Martin.

MONTIGNAC-LE-COQ, anc. dioc. de Périgueux, aujourd'hui du dép<sup>t</sup> de la Charente. — *Montanhac* (pouillé du XIII<sup>e</sup> siècle, archipr. de Pillac). — *Montainac*, 1143.

MONTIGNAGUET, h. c<sup>m</sup> de Montignac-sur-Vézère.

MONTILLARD, h. c<sup>m</sup> de Puymangou (B.).

MONTILLON (LE), éc. c<sup>m</sup> de Dome.

MONTIRAT, h. c<sup>m</sup> de Pressignac.

MONT-JAMY, terre et bruyère, c<sup>m</sup> de Cantillac.

MONTJAU? c<sup>m</sup> de Montren? — *Montjau*, 1243 (Rec. de tit.).

Les limites de la jurid. de Périgueux, de ce côté, allaient jusqu'au Saut du Chevalier.

MONTLONG, h. c<sup>m</sup> de Pomport. — *Mons Longus*, 1273 (Gaig. Homm. au roi d'Angl.). — *L'Ostau de Montlonc*, 1496 (C<sup>te</sup> de Larmandie, pap. Grenier). — *Monlong*, 1704 (Acte not.). — *Monlon* (B.).

Fief de la jurid. de Mont-Cuq.

MONT-LONG (LE), plateau, c<sup>m</sup> de Boisse (le Périgord illustré).

MONT-LONGAY? c<sup>m</sup> de Brassac. — *Tenem. de Montlongay*, 1313 (Périg. M. H. 41, 2).

MONTMADALÈS, c<sup>m</sup>, c<sup>m</sup> d'Issigeac. — *Montmadalet*, 1273 (cout. d'Issigeac). — *Mont Magdalès et Montanea de Momagdalès*, 1465 (coll. de Lenq. Enquête contre l'év. de Sarlat). — *Mons Magdalasius*, 1475.

- *Mons Magdalsius*, 1502. — *Mons Maladesius*, 1554 (panc. de l'év.). — *Sainte-Madelaine de Montmadalais*, 1773 (not. de Lenq.).  
 Voc. Sainte-Madeleine.  
 Prieuré de femmes dép. de l'abb. du Bugue.
- MONTMADIT, c<sup>ne</sup> de Gorgnac. — *Repaire de Momadit*, 1492 (Lesp. Homm. à Exideuil). — *Montmady* (Cass.).
- MONT-MARVÈS, c<sup>ne</sup>, c<sup>ne</sup> d'Issigeac. — *Monmarvès*, 1298 (cout. d'Issigeac). — *Mons Mirvesius*, 1312 (Lesp. 37, Issigeac). — *Mons Marvesius*, 1365 (Lesp. 88, Châtell. du Périg.).  
 Coll. le doyen d'Issigeac.
- MONT-MAY, taillis et bruyère, c<sup>ne</sup> de Cantillac (A. Jud.).
- MONTMÉE, h. c<sup>ne</sup> de Chalagnac.
- MONTMÉE, c<sup>ne</sup> de Terrasson. — *Montmeganus*, 1490 (Lesp. 27).  
 Anc. rep. noble ayant haute justice sur quelques villages dans la paroisse de Terrasson, 1760 (Alm. de Guy.).
- MONTMIE, h. c<sup>ne</sup> de la Nouaille.
- MONTMIRAL, c<sup>ne</sup> de Cénac. — Anc. rep. noble avec justice sur quelques maisons dans Cénac (Alm. de Guy. 1760).
- MONTMOREAU, h. c<sup>ne</sup> de Saint-Médard-de-Gurson (B.).
- MONTOUSEIX, h. c<sup>ne</sup> de Bussière-Badil (B.).
- MONTROZON, éc. c<sup>ne</sup> de Vieux-Mareuil (B.).
- MONTPAZIER, ch.-l. de c<sup>ne</sup>, arrond. de Bergerac. — *Castrum Montis Pacerii*, 1293.  
 Patron : saint Dominique; coll. l'évêque.  
 Bastide construite par Édouard II, roi d'Angleterre, sur un terrain désert qui lui fut donné par P. de Biron, en 1284, au ténement de la Boursie, et pour laquelle on employa le bois de la forêt de Boussoul, c<sup>ne</sup> de Capdrot. La ville actuelle est encore telle qu'elle fut construite, sans aucune altération apportée au plan primitif : la place au centre, entourée d'allées couvertes et traversée aux quatre coins par quatre rucs parallèles qui se coupent à angles droits; toutes les rucs droites et parallèles, les maisons ouvrant d'un côté sur une de ces rucs et de l'autre sur une ruelle parallèle pratiquée pour le service des maisons (voy. aux Annales archéologiques de Didron le Mémoire de M. Félix de Verneilh sur cette bastide et le plan qui l'accompagne). L'église fut d'abord annexe de Capdrot; Jean XXII y établit un chapitre de 12 chanoines qui concouraient avec les religieux de Sarlat à l'élection de l'évêque. Les églises de Marsalès et de Gaugeac furent unies pour la dot de la nouvelle collégiale, et le chapitre de Capdrot fut transféré à Montpazier par Innocent XIII en 1491.  
 Hôpital sous le nom de *Maison de charité*, fondé en 1775. — Récollets en 1644.  
 Montpazier était le siège d'une justice royale qui s'étendait sur Capdrot, Gaugeac, Marsalès, Montpazier et la Valade (Alm. de Guy.).
- MONTPEYROUX, c<sup>ne</sup>, c<sup>ne</sup> de Villefranche-de-Longchapt. — *Sanctus Petrus de Monte Petroso*, 1140 (Lesp. 33, donat. à Saint-Florent). — *Monpeyrot* (pouillé du XIII<sup>e</sup> siècle). — *Montpeyros*, 1484 (Lesp. Sénéchal de Bergerac).  
 Patron : saint Pierre-ès-Liens; collat. l'abbé de Saint-Florent de Saumur.
- MONTPEYROUX (FORÊT DE). — Elle s'étend sur Montpeyroux et Saint-Clau, confronte à l'E. les vill. de Pappessu et de la Garde et au N. Saint-Clau. La contenance en est de 110 journaux, 1602 (terr. de Montravel, 288).
- MONTPLAISANT, c<sup>ne</sup>, c<sup>ne</sup> de Belvez. — *Munplacens*, 1156 (Lesp. 37, don de G. de Biron). — *Monplacenc* (pouillé du XIII<sup>e</sup> siècle). — *S. Joh. Baptista de Monte Placensio*, 1305 (Lesp. 33, don à Font-Gauffier). — *Mons Plasenc*, 1478 (Homm. à l'archev. de Bordeaux, Belvez).  
 Patron : saint Victor; coll. l'abbesse de Font-Gauffier.
- MONTPLAISANT, h. c<sup>ne</sup> de Cadouin (S. Post.).
- MONTPONT, ch.-l. de c<sup>ne</sup>, arrond. de Ribérac. — *Castellum de Montpao en la Sala Comtal*, 1170 (cart. de Chancelade). — *Montepavo*, 1178 (conf. des bénéf. de Saint-Astier par Alexandre III). — *Montpao* (pouillé du XIII<sup>e</sup> s.). — *Montepavo*, 1273. — *Montpouns* (cart. de la Sauve, p. 103). — *Monspavo*, 1364 (Châtell. Lesp. 10). — *Castellum Monponis*, 1439 (Lesp. Bail à Ataux). — *Montpaon*, 1533 (grands jours tenus à Périgueux).  
 Voc. Notre-Dame. — Patron : saint Jean-Baptiste; coll. l'évêque.  
 Anc. châtell. dite de *Montpont* ou du *Puy-de-Chalas*, compr. 18 paroisses : Beaupouyet, Buzès, Galrostit, Menesplet, Monesterol, Montignac, Saint-Antoine-de-Pizou, Saint-Barthélemy, Saint-Laurent-de-Pradoux, Saint-Martial-de-Drone, Saint-Michel-de-Double, Saint-Remy, Saint-Sauveur-de-la-Lande, Saint-Sernin-du-Puy, Saint-Vivien, Servanches, la Vignette et Montpont.
- MONTRAVEL, bourg, c<sup>ne</sup> de Vélènes. — *Capella Sanctæ Mariæ et Sancti Sepulchri de Monte Revelli*, 1137 (arch. de Saint-Florent). — *Castrum Monrevel* (cart. de la Sauve, p. 105). — *Monte Revellum*, 1273 (Homm. Instel. preuves de la maison d'Auvergne). — *Mons Revellum*, *Montis Revellum*, 1306 (terr. 288, arch. de la Gironde). — *Montis Ravel-*

*lum (ibid.)*. — *Mont Revel*, 1456 (aveu, arch. de Bordeaux, n° 5). — *Castel nea de Montrevel confronte am lo muro de la vila, apela anticament lo mur deu Capelan*, 1461 (arch. de la Gir. reg. Belvez).

Anc. châtell. dépendant, jusqu'au xiv<sup>e</sup> siècle, des sires de Bergerac; achetée en 1307, ainsi que Belvez, par Arn. de Canteloup, archev. de Bordeaux, elle était composée de 19 paroisses: Bonnefare, Bonneville, le Breuil, le Canet, Colles, Fougueyrolles, Montpeyroux, Montravel, la Mothe, Nastringues, la Rouquette, Sainte-Aulaye, Saint-Avit-de-Fumadières, Saint-Avit-de-Tizac, Saint-Claud, Saint-Michel, Saint-Seurin, Saint-Vivien, Vélines.

Le château, placé sur la pointe d'un promontoire très-allongé et étroit, est comme isolé de toutes parts, en raison des fossés qui l'entourent entièrement. Cette enceinte considérable mesure de l'E. à l'O., en y comprenant les fossés, 300 mètres, sur 130 dans sa plus grande largeur; elle est divisée en deux portions à peu près égales, entre lesquelles est un reste de motte. Il ne subsiste des constructions qu'une partie de tour romane, placée au S. de la première cour, et qui domine tous les environs comme un immense phare. (Drouyn, *Châteaux du moyen âge*.)

Montravel avait donné son nom, jusqu'au xiv<sup>e</sup> s<sup>e</sup>, à un archipr. qui fut nommé depuis l'archipr. de Vélines. — Maladrerie de fondation commune (maladreries de Fr. Bibl. imp.).

**MONTREVEL**, lieu-dit, c<sup>ne</sup> de Saint-Laurent-de-Castelnaud (cad.).

**MONTREVEL (FORÊT DE)**. — Elle fut rachetée en 1608 par l'archevêque de Bordeaux.

**MONTREVEL (LE)**, h. c<sup>ne</sup> de Daglan (cad.).

**MONTREAL**, c<sup>ne</sup> d'Issac. — *Mons Regalis*, 1363 (donat. d'Édouard, prince de Galles, au comte de Périgord: arch. de la Charente). — *Monreyal*, 1379 (L. Noir de Périg.).

Anc. rep. noble et châtell. composée de la par. d'Église-Neuve-d'Eyraud (Lespine, Châtell. 88). — En 1790, la justice de Montréal s'étendait sur Issac, Église-Neuve, Saint-Jean-d'Eyraud et la Veyssièrre (Alm. de Guy.).

Forêt, 1471 (Dives, I, 68).

**MONTREAL-LE-VIEUX**, h. c<sup>ne</sup> d'Église-Neuve-d'Issac.

**MONTREN**, c<sup>ne</sup>, c<sup>on</sup> de Saint-Astier. — *Montrent* (pouillé du xiii<sup>e</sup> siècle). — *Montrenc*, 1365 (Lesp. 10, Fouage). — *Sanctus Petrus de Montrenc*, 1490 (Dives, II, 20). — *Montrem* (Cal. admin.).

Patron: saint Pierre; coll. l'évêque.

**MONTRENAUD**, anc. fief, ch.-l. de Bourdeilles. — *Ph. de Monte Regnalis*, xvi<sup>e</sup> siècle (arch. de Pau).

Dordogne.

**MONT (LES)**, h. c<sup>ne</sup> de Sainte-Marie-de-Frugie (B.).

**MONTAGUEL**, c<sup>ne</sup>, c<sup>on</sup> d'Issigeac. — *S. Maria de Montsaguel*, 1053 (bulle d'Eugène III, Sarlat, Gall. Ch.). — *Montsaguel*, 1268 (ms. de Wolf.). — *Mons Saguellus*, 1298 (cout. d'Issigeac, Lesp.). — *Mons Sagellus*, 1365 (Lesp. 88, Chât. du Périgord).

Patron: saint Barthélemy; coll. le doyen d'Issigeac.

**MONT-SAINT-JAU (BOS DE)**, taillis, c<sup>ne</sup> de Cladech (cad.).

**MONT-SAINT-JEAN**, éc. c<sup>ne</sup> de Cantillac (S. Post.).

**MONT-SAINT-JEAN**, c<sup>ne</sup> de Pressignac, 1690. — *Tén. du paradis de Monsenjean* (Acte not.).

**MONT-SAINT-JEAN**, lieu-dit, c<sup>ne</sup> de Saint-Amand-de-Belvez (cad.).

**MONT-SAINT-JEAN**, lieu-dit, c<sup>ne</sup> de Saint-Félix-de-Villedaix. — *Vigne de Mont-Saint-Jean*, 1760 (arpent.).

**MONT-SAINT-JEAN (CLAUD DU)**, lieu-dit, c<sup>ne</sup> de Meyral (cad.).

**MONT-VERT**, éc. c<sup>ne</sup> de Saint-Seurin-de-Prats. — Anc. rep. noble (Courcelles, Généal. vol. 8).

**MONT-VERT?** c<sup>ne</sup> de Trémolac. — *Terra voc. de Mont Vert*, 1452 (L. Nof. 3).

**MONZIE (LA)**, lieux divers. — Voy. **MONGIE (LA)**.

**MORAS?** c<sup>ne</sup> de Sales-de-Belvez. — *Mansus dels Moras*, 1462 (arch. de la Gir.).

**MORATIE (LA)**, h. c<sup>ne</sup> de Paulin (B.).

**MORATIE (LA)?** c<sup>ne</sup> de Sargeac. — *Fasio de la Moratia*, 1304 (O. S. J.).

Une des limites de la comm<sup>ne</sup> de Sargeac.

**MORELLON**, h. c<sup>ne</sup> de Vélines (B.).

**MORÉZIES (LES)**, h. c<sup>ne</sup> de Rouffignac, c<sup>on</sup> de Montignac.

**MORGAL?** c<sup>ne</sup> de Belvez. — *Ort Morgal*, 1461 (arch. de la Gir.). — *Coste Morgal*, 1727 (*ibid.*).

**MORIÈRE**, h. c<sup>ne</sup> de Quinsac (S. Post.).

**MORINIE (LA)**, h. c<sup>ne</sup> d'Eyliac. — *La Morénie* (A. Jud.).

**MORINIE (LA)**, h. c<sup>ne</sup> de Saint-Barthélemy, c<sup>on</sup> de Bus-sière-Badil. — Voy. **CHÂTEAU-MANQUÉ (LE)**.

**MORINIE (LA)**, éc. c<sup>ne</sup> de Saint-Laurent-des-Bâtons (B.).

**MORNAC**, anc. fief, châtell. de Saint-Astier (arch. de Pau).

**MORT (TERME-DE-LA)**, lieu-dit, c<sup>ne</sup> de Lohme.

**MORTEFONT**, h. c<sup>ne</sup> de Saint-Amand-de-Coly (B.).

**MORTEMAR-ET-SAINT-FÉLIX-DE-REILLAC**, c<sup>ne</sup>, c<sup>on</sup> du Bugue. — *Mortamar* (pouillé du xiii<sup>e</sup> siècle). — *Hospitalis, Præceptoris de Mortuo Mari*, 1409 (O. S. J.).

Anc. comm<sup>ne</sup> de l'ordre de Saint-Jean.

**MONTERIEU**, bruyère, c<sup>ne</sup> de Saint-Jean-d'Estissac. — 1670 (Acte not.).

**MORTIER (LE)**, sect. de la c<sup>ne</sup> de Queyssac (cad.).

**MORTIERS**, c<sup>ne</sup> d'Ajat. — *Hospitium de Morteris*, 1400 (Lesp. Homm. au duc d'Orléans). — *Les Mourtiers*, 1580 (Acte not.).

Anc. rep. noble.

- MORTIERS, c<sup>ne</sup> de Manzac. — *Mayn. de Mortier, de Morteria*, 1526 (Dives).
- MORTIERS, h. c<sup>ne</sup> de Vic. — *El Mourtier*, 1649 (Reconn.).
- MORTIERS (LE GROS-DE-), h. c<sup>ne</sup> de Fosse-Magne.
- MORTIERS (LES), h. et m<sup>in</sup>, c<sup>ne</sup> de Tanniès.
- MORUSCLES, c<sup>ne</sup> de Génis, c<sup>ne</sup> d'Exideuil. — Anc. rep. noble sur motte, entouré de trois côtés par les eaux du Dalon (Ann. agric. et littér. de la Dordogne).  
Siège d'une châtel. appelée aussi *de Génis*, et qui était de la sénéch. de Limoges.
- MOS (LA), h. c<sup>ne</sup> de la Linde (B.).
- MOSATEIRE (LA), c<sup>ne</sup> de Millac-de-Nontron. — *Bordaria de la Mosateira*, XII<sup>e</sup> siècle (cens dû à Clarac).
- MOSCHAL ? c<sup>ne</sup> d'Exideuil. — *Monasterium de Moschal, archip. de Exidolio* (pouillé du XIII<sup>e</sup> siècle).
- MOSCHARIE (LA) ? c<sup>ne</sup> de Grun. — *Tenentia de Moscharia*, 1475 (Dives, I).
- MOT-DÉMONTÉ, prairie, c<sup>ne</sup> du Petit-Bersat (le Périgord illustré).
- MOTHE<sup>1</sup> (BASSE-), h. c<sup>ne</sup> d'Orliac (terr. de Saint-Pompon).
- MOTHE (BOS), taillis, c<sup>ne</sup> d'Urvai (cad.).
- MOTHE (HAUTE ET BASSE), h. c<sup>ne</sup> de Doissac. — *Reppayrium mote de Rauriac, als de Gasques*, 1463 (Belvez). — *La Motte Haute*, autrement *de Gasques*, 1744 (terr. de Saint-Pompon).
- MOTHE (HAUTE ET BASSE), lieu-dit, c<sup>ne</sup> de Mouleydier.
- MOTHE (HAUTE ET BASSE), lieu, c<sup>ne</sup> de Sainte-Radegonde. — *Mota de Roquespine* *justa Issigiacum, et justa quam altera mota in qua est turris quædam, in loco de Bromega*, 1270 (Gaign. II, col. 772, fol. 52).
- MOTHE (LA), c<sup>ne</sup> d'Alas-l'Évêque. — *Bois de la Motte* (Antiq. de Vésone). — Tumulus.
- MOTHE (LA), h. c<sup>ne</sup> de Belvez (S. Post.). — *La Mote Mercat, la Mothe Mercat*, 1462 (Homm. à l'archev. de Bordeaux (Philipparie).  
Anc. rep. noble.
- MOTHE (LA), c<sup>ne</sup> de Bergerac. — *Pratum in paroch. Sancti Martini B. in tenemento de la Malaudaria, confr. cum Motha domini de Ponte ex una* (L. Noir, p. 42). — *La Mouthe* (B.).
- MOTHE (LA), dom. c<sup>ne</sup> de Breuil, c<sup>ne</sup> de Vern. — *La Mouthe* (B.).  
Il est situé sur une butte circulaire de 40 pieds de hauteur et de 250 pieds de circonférence, sur laquelle est aussi l'église de Breuil, et où plus anciennement se trouvait un château appelé *Mondigneras* (Antiq. de Vésone, I, 188).
- MOTHE (LA), h. c<sup>ne</sup> du Bugue. — *La Mouthe* (B.).
- MOTHE (LA), h. c<sup>ne</sup> de la Chapelle-Faucher (S. Post.).
- MOTHE (LA), éc. c<sup>ne</sup> de Chatres.
- MOTHE (LA), lieu-dit D, n<sup>o</sup> 94, c<sup>ne</sup> de Clérans (A. Jud.).
- MOTHE (LA), h. c<sup>ne</sup> de Creysse. — *La Mouthe* (B.).
- MOTHE (LA), h. c<sup>ne</sup> de la Cropte (S. Post.). — *Fort de la Mothe* (Lesp. Génér. de la Cropte). — *La Mouthe* (B.).  
Anc. rep. noble.
- MOTHE (LA), h. c<sup>ne</sup> de Cubjat. — *La Mouthe* (S. Post.).
- MOTHE (LA), h. c<sup>ne</sup> de Dussac (S. Post.).
- MOTHE (LA), lieu, c<sup>ne</sup> de Fleurac.
- MOTHE (LA), h. c<sup>ne</sup> de Font-Galau (S. Post.).
- MOTHE (LA), h. c<sup>ne</sup> de Genestet (S. Post.).
- MOTHE (LA), lieu-dit, c<sup>ne</sup> de Grand-Castang. — *Tén. de la Motha et Bonne Mine*, 1680 (Rec.).
- MOTHE (LA), éc. c<sup>ne</sup> de Grignol. — *Mota*, 1368 (Lesp. Fratcaux). — *Maison noble de Charbonieras*, autrement *de la Mothe*, 1521 (Dives. Reconn.).
- MOTHE (LA), h. c<sup>ne</sup> de Grives (cad.).
- MOTHE (LA), c<sup>ne</sup> d'Hautefort. — Anc. fief situé dans la par. de Saint-Aignan-d'Hautefort.
- MOTHE (LA), c<sup>ne</sup> de Jumillac. — Tumulus (le Périgord ill. 497).
- MOTHE (LA), lieu, c<sup>ne</sup> de Larzac.
- MOTHE (LA), c<sup>ne</sup> de Limeuil, sur le bord de la Vézère. — Il y existe un tumulus.
- MOTHE (LA), taillis, c<sup>ne</sup> de Marcillac (A. Jud.).
- MOTHE (LA), h. c<sup>ne</sup> de Marquay.
- MOTHE (LA), éc. c<sup>ne</sup> de Marsaneix (B.).
- MOTHE (LA), c<sup>ne</sup> de Mauzac. — *Mayne de la Mote*, 1480 (terr. de Mauzac).
- MOTHE (LA), c<sup>ne</sup> de Monesterol. — Moulin appelé *dessous la Mothe*, 1450 (Lesp. Montpont).
- MOTHE (LA), éc. c<sup>ne</sup> de la Mongie-Saint-Martin.
- MOTHE (LA), c<sup>ne</sup> de la Mongie-Saint-Martin. — Anc. rep. noble, 1737 (Acte not.).
- MOTHE (LA), c<sup>ne</sup> de Montpont. — *La Mothe Eycencha*, près du m<sup>in</sup> de Montpont, 1257 (Lesp. Montpont). — *A Montpont, trois Mothes*, habit. de 3 chevaliers, 1533 (Chron. de Périg. II, 138).
- MOTHE (LA), lieu, c<sup>ne</sup> de Mouzens. — *Podium de la Mota*, 1463 (arch. de la Gir. Bigaroque).
- MOTHE (LA), mét. c<sup>ne</sup> de Naussanes (S. Post.).
- MOTHE (LA), h. c<sup>ne</sup> de Nontron (S. Post.).
- MOTHE (LA), éc. c<sup>ne</sup> de Palayrac.
- MOTHE (LA), h. c<sup>ne</sup> de Pontours. — *La Mouthe*, 1741 (Acte not.). — *La Mothe de Bousseran*.  
Un tumulus d'une grande élévation est au milieu du village.
- MOTHE (LA), lieu, c<sup>ne</sup> de Prigonrieu. — 1677 (Acte not.).

<sup>1</sup> Ce nom et les suivants sont écrits avec un h, selon l'orthographe de tradition : il vaudrait mieux écrire Morte. •

- MOTHE (LA), bourg, c<sup>ne</sup> de Queyssac. — *La Mouthe de Flouyrac*, 1680 (not. de Bergerac).
- MOTHE (LA), h. c<sup>ne</sup> de Queyssac. — *La Mouthe* (B.).
- MOTHE (LA), h. c<sup>ne</sup> de Ribérac. — *Maison de la Mothe*, située dans le château de Ribérac, 1457 (Lesp. Ribérac).
- MOTHE (LA), éc. c<sup>ne</sup> de Rouffignac-Montignac (B.).
- MOTHE (LA) ? c<sup>ne</sup> de Rouffignac-Montignac, près de Ta-boyssic. — *A La Mothe*, 1573 (coll. de Lenq.).
- MOTHE (LA), éc. c<sup>ne</sup> de Sainte-Alvère (B.).
- MOTHE (LA), éc. c<sup>ne</sup> de Saint-André-de-Double (S. Post.).
- MOTHE (LA), h. c<sup>ne</sup> de Saint-Avit-de-Vialard.
- MOTHE (LA), h. c<sup>ne</sup> de Saint-Avit-Rivière.
- MOTHE (LA), h. et moulin à vent, c<sup>ne</sup> de Saint-Barthélemy-de-Bellegarde (B.).
- MOTHE (LA), h. c<sup>ne</sup> de Sainte-Eulalie-de-Puyguilhem.
- MOTHE (LA), h. c<sup>ne</sup> de Sainte-Foy-de-Belvez. — *Mansus de la Mota*, (Philipparie, 27).
- MOTHE (LA), h. c<sup>ne</sup> de Saint-Germain-et-Mons. — 1744 (Acte not.).
- MOTHE (LA), h. près de Saint-Martin-l'Astier.
- MOTHE (LA), h. c<sup>ne</sup> de Saint-Martin-l'Astier (cad.).
- MOTHE (LA), h. c<sup>ne</sup> de Saint-Meard-de-Drone. — Tumulus (le Périgord ill.).
- MOTHE (LA), lieu-dit, c<sup>ne</sup> de Saint-Michel-l'Écluse (cad.).
- MOTHE (LA), lieu-dit, c<sup>ne</sup> de Sainte-Natalène (cad.).
- MOTHE (LA), c<sup>ne</sup> de Saint-Pantaly. — Anc. rep. noble.
- MOTHE (LA), c<sup>ne</sup> de Saint-Pantaly-d'Ans. — *Château de la Mouthe Saint-Pantaly Marqueyssac*, 1536 (acte de partage).
- MOTHE (LA), h. c<sup>ne</sup> de Saint-Paul-de-Serre (S. Post.).
- MOTHE (LA), maison, c<sup>ne</sup> de Saint-Perdoux-Issigeac (S. Post.).
- MOTHE (LA), h. c<sup>ne</sup> de Saint-Remy.
- MOTHE (LA), c<sup>ne</sup> de Saint-Sauveur, c<sup>ne</sup> de Bergerac. — *Mansus voc. de la Mota*, 1460 (L. Noir, 24).
- MOTHE (LA), c<sup>ne</sup> de Saint-Seurin. — *La Mothe de Prats*, 1680 (Acte not.).  
Anc. rep. noble.
- MOTHE (LA), h. c<sup>ne</sup> de Sendrieux. — *La Mouthe* (B.).
- MOTHE (LA), h. c<sup>ne</sup> de Tanniès (B.). — *La Mouthe* (cad.).
- MOTHE (LA), h. c<sup>ne</sup> de Tayac (B.).
- MOTHE (LA), lieu-dit, c<sup>ne</sup> de Terrasson (cad.).
- MOTHE (LA), h. c<sup>ne</sup> de Thenon. — *Hospitium de Mota*, 1484. — *Mota de Choumoy* (Général. de Rastignac).  
Anc. rep. noble ayant haute justice sur partie de Thenon (arch. de Pau, Châtell. du Périgord).
- MOTHE (LA), pré, c<sup>ne</sup> de Vern. — *Pratum, voc. La Motha, in ripar. del Vernh.* 1510 (ch. Mourcin).
- MOTHE (LA), h. c<sup>ne</sup> de Villac. — *Mansus de la Motac* 1465 (O. S. J. Condat). — *La Mothe de Villa* (Courcelles, Général. d'Hautefort). — Vigne dite *Vieille Mothe* (cad. sect. B. 85).  
Anc. rep. noble.
- MOTHE (NOTRE-DAME-DE-LA), anc. dioc. archipr. de Flaugeac (carte de l'év. par Samson, 1740). — Magnifique tumulus élevé au milieu du vallon, sur la route d'Eymet à Lauzun, et sur lequel était construite une église.
- MOTHE (SOL DE LA), taillis, c<sup>ne</sup> de Montpeyrroux.
- MOTHE-BARAIL (LA), éc. c<sup>ne</sup> de Saint-Paul-de-Lisone.
- MOTHE-DE-BOURZAC (LA), c<sup>ne</sup> de Nanteuil. — La plate-forme de cette motte a 40 p. de diamètre; des murs de soutènement sur les côtés, en blocs de pierre bruts, divisent la motte en deux terrasses (Antiq. de Vésone, II, 215).
- MOTHE-DE-FAYE (LA), friche, c<sup>ne</sup> de Gardone (A. Jud.). — *Les Mothes*, 1625 (Acte not.).
- MOTHE-DE-FAYE (LA), lieu-dit, taillis de chênes, c<sup>ne</sup> de Minzac (A. Jud.).
- MOTHE-DE-GANMAREY (LA), c<sup>ne</sup> de Villamblard.
- MOTHE-DE-MONTPEYRAN (LA), anc. rep. noble dans le dioc. de Sarlat.
- MOTHE-D'EMPINE (LA), c<sup>ne</sup> de Trélassac (Cass.). — *Grande Mothe* (S. Post.).
- MOTHE-DE-SALIGNAC (LA), c<sup>ne</sup> de Salignac. — *Mota de Saleinac*, 1226 (cart. de Cadouin).
- MOTHE-FÉNELON (LA), c<sup>ne</sup> de Sainte-Mundanc. — *Mota Fenelonts*, xvi<sup>e</sup> siècle (Acte not.).
- MOTHE-GRATIN (LA), à Sainte-Eulalie, c<sup>ne</sup> du Breuil. — Anc. rep. noble.
- MOTHE-MONTRAVEL (LA), c<sup>ne</sup>, c<sup>ne</sup> de Vélignes. — *Mota Sancti Payeon*, 1279 (Lesp. Cadouin, lettre de Simon, archev. de Bordeaux. — *Saint-Paisent* (Lesp. 23, Chron. en patois, xiii<sup>e</sup> siècle). — *Mota archiepiscopalis Sancti Paxentii*, 1364 (terr. de l'archev. de Bordeaux, 288). — *Castrum de Mota Sancti Paxentii*, 1441 (terr. de Montravel). — *La Motha Saint Paixent*, 1476 (*ibid.*). — *Prioratus de la Motha Saint Paixens*, 1476 (*ibid.* n° 5). — *Puy de l'archevêque*, 1624 (Homm. n° 305). — *Château vieux*, 1730 (terr. de Montravel).  
Ce fief de la châtellenie de Montravel était situé sur l'emplacement d'un ancien prieuré de l'ordre de Saint-Benoît fondé par Charlemagne, selon une chronique : c'est aujourd'hui la mairie et l'école.  
Patron : saint Paixent.
- MOTHE-RAYET (LA), c<sup>ne</sup> de Bussac. — *Mayne*, 1660 (Acte not.).
- MOTHE (LES), h. c<sup>ne</sup> de Bourdeilles.
- MOTHE (LES), lieu-dit, c<sup>ne</sup> de la Cassagne (cad.).



- MOTHE (LES), lieu, c<sup>ne</sup> de Chavagnac.  
 MOTHE (LES), lieu-dit, c<sup>ne</sup> de Cladech (cad.).  
 MOTHE (LES), lieu, c<sup>ne</sup> d'Église-Neuve.  
 MOTHE (LES), lieu, c<sup>ne</sup> d'Eylac.  
 MOTHE (LES), lieu-dit, c<sup>ne</sup> de Saint-Michel-Mussidan (cad.).  
 MOTHE (LES), lieu-dit, c<sup>ne</sup> de Terrasson (cad.).  
 MOTHE (LES), lieu-dit, c<sup>ne</sup> de Thiviers (cad.).  
 MOTHE (LES), m. isolée, c<sup>ne</sup> de Trémolac (S. Post.).  
 MOTHE-SAINT-MARTIAL (LA), anc. rep. noble près de Ribérac (C<sup>te</sup> de Larmandie).  
 MOTRE-SAINT-AURICE (LA), anc. fief dans le bourg de Sendrieux, 1611. — *La Mothe Poujade*, 1600 (Lesp. Génér. de Pons).  
 MOTRE-SAINT-PRIVAT (LA), c<sup>ne</sup> de Saint-Privat. — Fief relev. de la seigneurie de Ribérac.  
 MOTRE-TERSANNE (LA), anc. rep. noble.  
 MOTRINNA (LA), anc. fief, chât. de Saint-Astier (arch. de Pau).  
 MOUCHARDIE (LA), h. c<sup>ne</sup> de Plazac (B.).  
 MOUCHE-CHAT, h. c<sup>ne</sup> de Saint-Caprais-d'Eymet (B.).  
 MOUCHOUSES (LES), h. c<sup>ne</sup> de Champsevinel. — *Las Mouchauzas*, 1730 (Acte not.).  
 MOULCEYROUX, anc. dioc. archipr. de Capdrot, auj. du dép<sup>t</sup> de Lot-et-Garonne (bénéfices de l'év.).  
 MOULETTE (LA), h. c<sup>ne</sup> de Bergerac. — *Tenh de la Moleta*, 1409 (L. Noir).  
 MOULETTE (LA), c<sup>ne</sup> de Saint-Sauveur-Bergerac. — *Tenem. de la Moulette-Gafan*, 1665 (not. de Clérans).  
 MOULEYDIER, c<sup>ne</sup>, c<sup>ne</sup> de Bergerac. — *Monleyder*, 1213 (Rymer). — *Castrum de Monte Leyderio*, 1215 (Homm. à Sim. de Montfort). — *Muntlidyer, Montleder*, 1364 (Ms. de Wolf). — *Du Camp devant Montleydier*, 12 mars 1375 (lettre du connétable Du Guesclin). — *Mouleydier*, 1409 (livre du consulat de Bergerac).  
 Mouleydier était de la paroisse de Saint-Cybard, aujourd'hui détruite, dont l'église est devenue la sienne.  
 MOULEYDIER (GRANDE ET PETITE FORÊT DE). — Elle s'étendait sur les c<sup>nes</sup> de Mouleydier, de Saint-Sauveur et de Liorac; 118 hect. environ.  
 Elle dépend. du chât. de Clérans, et peut-être ne faisait qu'un seul massif avec les forêts de Clérans et la forêt dite de Liorac, *foresta de Cabanac*, au xv<sup>e</sup> siècle (carte de l'État-major).  
 MOULINAL (LE), h. c<sup>ne</sup> de Besse (B.).  
 MOULINAL (LE), lieu, c<sup>ne</sup> de Saint-Pardoux-de-Belvez. — Fief, 1603 (Homm. à l'archev. de Bordeaux).  
 MOULINE (LA), dom. c<sup>ne</sup> de Bergerac.  
 MOULINE (LA), h. c<sup>ne</sup> de Clermont-de-Beauregard. — Anc. prieuré dont les religieux desservaient Saint-Florent lettre de M. de la Vernelle).  
 MOULINE (LA), m<sup>ie</sup> sur la Couse, c<sup>ne</sup> de Montfer-rand (B.).  
 MOULIN FERRÉ ? c<sup>ne</sup> du Bugue. — *Terra del Moli Ferrat* (cart. du Bugue). — Une des possessions de l'abb. du Bugue.  
 MOUNAC, h. c<sup>ne</sup> de Brassac (B.).  
 MOUNAR ? c<sup>ne</sup> de Bourg-du-Bost. — *Luoc apela lo Mounar del hespital*, 1250 (O. S. J. terr. de Combey-ranche).  
 MOUNAR (LE), éc. c<sup>ne</sup> de Biron.  
 MOUNAR (LE), mét. c<sup>ne</sup> de Lenquais.  
 MOUNAR (LE), h. c<sup>ne</sup> de Trélassac.  
 MOUNARS (LES), lieu-dit, c<sup>ne</sup> de Lolme (A. Jud.).  
 MOUNEDAS, h. c<sup>ne</sup> de Saint-Amand-de-Villadeix (B.).  
 MOUNEIX, c<sup>ne</sup> de Cherveix. — *Mones*, 1489; *Mosnier*, 1551 (O. S. J.).  
 Maison d'habitation dite *l'Ancienne Chapelle* (A. Jud.).  
 MOUNERIE (LA), h. c<sup>ne</sup> de Lisle (B.).  
 MOUNEYRIE (LA), éc. c<sup>ne</sup> de Saint-Cyprien (B.).  
 MOURCINQ, h. c<sup>ne</sup> de Coursac. — *Morcinq* (Fragm. de Petrag. episc. apud Labbe, ad annum 991).  
 C'est le lieu où Frotaire, évêque de Périgueux, fut assassiné.  
 MOURÉ (LA), éc. c<sup>ne</sup> d'Agonac (B.).  
 MOUREAUX (LES), h. c<sup>ne</sup> de Cantillac (B.).  
 MOURÈNE (LA), h. c<sup>ne</sup> de Thiviers (S. Post.).  
 MOURÉOUNES (LES), lieu-dit, c<sup>ne</sup> d'Urval. — *Las Mouréounas* (cad.).  
 On trouve en ce lieu des cercueils en pierre (lettre de M. le marquis de Comarque).  
 MOURÈS, h. c<sup>ne</sup> de Saint-Léon-sur-Vézère (B.).  
 MOURÉTIÉ (LA), h. c<sup>ne</sup> de Saint-Paul-la-Roche (B.).  
 MOURETS (LES), h. c<sup>ne</sup> de Saint-Front-d'Alemps (B.).  
 MOURICHOUX (LES), h. c<sup>ne</sup> de Vic (états de sect. 1791).  
 MOURICLES (LES), lieu-dit, c<sup>ne</sup> de Saint-Michel-Mussidan (cad.).  
 MOURIER (LE), h. c<sup>ne</sup> de Cumont.  
 MOURIER (LE), h. c<sup>ne</sup> de Saint-Martin-des-Combes (S. Post.). — *Le Mourier*, 1487 (Lesp.).  
 Anc. rep. noble.  
 MOURLIAC (LE), ruiss. qui prend sa source au lieu-dit *Ancienne Abbaye ruinée*, coule dans une direction N.-S. et se jette dans la Crempse au-dessous de Douville. — *Mourthac*, 1620 (not. de Villablard).  
 MOURoux (LES), lieu-dit, c<sup>ne</sup> de Nanteuil-Thiviers (cad.).  
 MOUSSERIES (LES), éc. c<sup>ne</sup> de Queyssac (cad.). — *Mousseries* (B.).  
 MOUSSIDIÈRE, h. près de Sariat.  
 MOUSSIGAUX, h. c<sup>ne</sup> de Jumillac (S. Post.).

MOUSTIER (LE), vill. c<sup>ne</sup> de Fleurac. — *Parochia Monasterii*, 1300 (Lesp. arch. de Sainte-Alvère).

Anc. paroisse.

MOUSTIER (LE), en face de la localité précédente et sur la rive gauche de la Vézère, c<sup>ne</sup> de Peyzac, est une station de l'âge préhistorique, qui est devenue classique. Dans le catalogue qui a été fait du musée de Saint-Germain, la première époque des cavernes est désignée sous le nom d'*époque du Moustier*. Très-pauvre en ossements, même à l'état naturel, cette caverne est très-riche en silex taillés : on y a trouvé en grand nombre les haches taillées, type dit de *Saint-Acheul* ; les formes les plus caractéristiques sont : 1° les lames de silex terminées en pointe, désignées sous le nom spécial de pointes, type du Moustier, ayant une seule cassure franche d'un côté et retaillées sur l'autre face ; 2° les grands racloirs, dont la majeure partie reste brute, mais ayant un des bords retaillés qui décrit une large courbe. (Mortillet, *Promenades au Musée de Saint-Germain*, 455.)

La présence de silex taillés analogues à ceux recueillis dans les alluvions de la Somme a fait considérer comme primitive l'époque où la caverne du Moustier a été habitée. Mais comme les types caractéristiques au Moustier se rencontrent tous et identiquement les mêmes, dans beaucoup de localités, à la surface du sol, notamment au Cros (Matériaux, janvier 1869), à Mont-de-Neyrac (environs de Bergerac) et à Lenquais, où ils sont aussi mêlés aux haches, dites *type de Saint-Acheul*, etc. l'époque du Moustier pourrait bien être l'époque de transition pendant laquelle le travail de la pierre, renfermé jusqu'alors dans les cavernes des bords de la Vézère, s'étendit dans toute la contrée ; alors elle se rapprocherait davantage des temps historiques, et ce qui appuierait cette présomption, c'est qu'au Moustier on ne travaillait déjà plus les bois de renne.

MOUSTIER (LE), h. au S.-E. de Montignac, à 1 kilom. de la ville (Jouannet, *Statist. de l'arrond. de Sarlat*).

MOUSTIER-FERRIER (LE), anc. par. de Nontron. — Les ruines de l'église se voient encore dans la Grande rue. — *Parochia de Mostier Ferrier*, 1365 (châtell. du Périg. Lesp. 88).

Collat. : l'abb. de Saint-Martial de Limoges.

MOUTAUDE (LA), taillis de chênes au vill. des Rejoux, c<sup>ne</sup> de Mayac (A. Jud.).

MOUTÈTE (LA), h. c<sup>ne</sup> de Bosset (not. de Berg. 1677).

MOUTÈTE (LA HAUTE ET LA BASSE), lieu-dit, c<sup>ne</sup> de Lenquais. — *La Moteta*, 1484 (coll. de Lenq.).

MOUTIAS (LAS), éc. c<sup>ne</sup> de Blis-et-Born (A. Jud.).

MOUTILHOUX (LES), h. c<sup>ne</sup> de Saint-Martin-de-Drone. — Alias *Chabvans* (Lesp. Généal. de Chabans).

MOUTINE (LA), ruisseau qui se jette dans la Dordogne près de Sainte-Eulalie-de-Montravel (B.).

MOUYAUX (LES), h. c<sup>ne</sup> de la Tour-Blanche.

MOUZÈM (LES), taillis, à Cubas (A. Jud.).

MUANDIE (LA) ? c<sup>ne</sup> de Saint-Privat. — *Mayn. de la Muandia*, 1327 (arch. de la Gir.).

MUGET (LE), c<sup>ne</sup> de Baneuil. — Anc. repaire, 1727 (not. de Mouleydiér).

MULET (RIEU DE), ruiss. qui sépare la c<sup>ne</sup> de Dussac de celle d'Angoisse et se jette dans la basse Loue en face de la Durantie (B.).

MUR, h. c<sup>ne</sup> de Thiviers (B.). — *Mansus de Murs*, 1200 (cart. de Dalon).

MURATEL, h. et m<sup>ns</sup> sur l'Elle, c<sup>ne</sup> de Beauregard-Terrasson. — *Muratellum*, 1446 (Généal. de Rastignac).

Sur le promontoire escarpé qui domine le confluent du Rebeyrou et de l'Elle sont les ruines du château de Muratel. Il ne subsiste qu'une enceinte de très-hauts murs formant 12 angles ; il a dû y en avoir 18. On n'aperçoit ni portes ni fenêtres. À l'intérieur, le diamètre est de 29 mètres de longueur et 21 de largeur. Le périmètre, au bas du mur, à l'extérieur, sur un chemin de ronde élevé de 3 mètres au-dessus du sol, est de 113 mètres.

MURATS (LES), h. c<sup>ne</sup> de Villars-Nontron (B.).

MUREAU, h. c<sup>ne</sup> de Sainte-Tric. — Étang et ruisseau qui va se perdre dans le Dalon.

MURET, h. c<sup>ne</sup> de Saint-Privat-Sainte-Aulaye. — *Maynam. de Murello*, 1326 (arch. de la Gir. Belvez).

MURIDAT, h. c<sup>ne</sup> de Mont-Caret (S. Post.).

MUSCLES (LES), h. c<sup>ne</sup> de Calès (cad.).

MUSCLES (LES), sect. de la c<sup>ne</sup> de Campagne (cad.).

MUSSOZ, anc. fief, chât. de Montignac (arch. de Pau).

MUSSIDAN, ch.-l. de c<sup>ne</sup>, arrond. de Ribérac. — *Mulcedonum*, 830 (Vie de saint Géraud d'Aurillac) ? — *Moysida* (Gaign. vol. 558). — *Dux Moxedanensis* (Ademar de Chabanois, v. 1038). — *Castrum de Muxidani*, 1081 (donat. de Sourzac à Saint-Florent). — *Muissida*, 1094 (arch. de Saint-Astier). — *Moisedanum*, 1100. — *Moysidanum*, 1115 (donat. à l'abb. de Cadouin). — *Mussidanum*, 1210 (donat. à l'abb. de la Sauve). — *Muyschidanum* (pouillé). — *Muschidanum*, 1319 (Lesp. Saisie du chât. de Mussidan). — *Muschidan*, 1365 (reg. du consul. à Bergerac). — *Moyschida*, 1376 (*ibid.*). — *In urbe Mussidanti*, 1496 (bail de Saint-Jean-d'Ataux, Lesp. 95). — *Mucidan*, xvi<sup>e</sup> siècle (*passim*). — *Mussidant*, 1732 (rôle des par.).

Châtellenie, dont dépendaient, au xiv<sup>e</sup> siècle, 8 paroisses : Bosset, Bourgnac, Fraysse, les Lèches, Saint-Georges, Saint-Gilles, Sourzac et Tresseroux, (Lesp. vol. 10). — Les limites entre la châtellenie

de Mussidan et la seigneurie de la Force étaient celles-ci : « De podio vocato *Puech maigre* versus mansum vocatum *de Masieras*, et de hinc usque prope motam vocatam *de Puech pinsos*; et de hinc usque ad quemdam rivum vocatum *de la Crabolles*, et de hinc usque ad quemdam tuquetum vocatum *Blausset*, in quo quidem podio solebat esse quadam arbor vocata *sorbier*, et prope quemdam fontem vocatum *de Beausset* et de hinc ad divisionem terræ de Fraxino. » 1466 (Lesp.). Un acte de 1478 donne ces limites avec quelque différence de nom (Lesp. La Force).

Voc. Saint-Georges. — La chapelle du château, dite *Notre-Dame du Rog*, *Notre-Dame du Chastel* (1555), devenue une paroisse de la ville, puis rui-

née et remplacée par une croix, 1648 (arrêt du parlement de Bordeaux. Lesp. 93).

Hôpital, dans lequel une chapelle fut fondée en 1350 (Lesp. 47).

Maladrerie de fondation commune (Maladr. de Fr. Bibl. Imp. ms.).

Ville close de murs avec quatre portes, 1319 (saisie du chât. de Mussidan).

Coutumes accordées à la ville en 1255. — Concession de quatre foires, d'un marché et d'une halle en 1497.

MUZARDIE (LA), h. c<sup>o</sup> de Campagne, c<sup>o</sup> du Bugue.

*El mas de la Musarelia*, alias *Musardia* (anc. cart. du Bugue, XII<sup>e</sup> siècle).

MUZARDIE (LA), éc. c<sup>o</sup> des Farges (A. Jud.).

## N

NABINAL, c<sup>o</sup> de Campagne. — *Mansus de Nabinals*, 1463 (arch. de la Gir. Bigaroque).

NABINAL, c<sup>o</sup> de Condat-sur-Vézère. — *Mansus de Nabinal*, 1411 (Lesp. 37, Saint-Amand-de-Coly).

NABINAL, c<sup>o</sup> de Sargeac. — *Tenent. de Nabinals*, 1290 (O. S. J.).

NABINAUX, près d'Aubeterre, anc. dioc. de Périgueux, auj. du dép<sup>t</sup> de la Charente. — *Nabinaus* (cart. de la Sauve).

NABINAUX, c<sup>o</sup> du Pizou. — *Métairie de la Peyrie*, à présent appelée *Nabinaud* et *la Mothe*, 1581 (C<sup>o</sup> de Larmandie, papiers Grenier).

NABIRAT, c<sup>o</sup>, c<sup>o</sup> de Dome. — *Ebiracum*, 1283 (Lesp. 46, Mont-de-Dome). — *Nabirac*, 1489 (*ibid.*).

Voc. la Nativité; coll. l'évêque.

NADAILLAC, c<sup>o</sup>, c<sup>o</sup> de Salignac. — *Nadaillac*, 1099 (cart. d'Uzerche). — *Nadailhac* (pouillé du XIII<sup>e</sup> siècle). — *Nadailhacum*, 1411 (Lesp. Saint-Amand-de-Coly). — *Nadathacum* (coll. de Clément VI). — *Nadaillac le Sec* (B.).

Voc. Saint-Denis; coll. l'abbé de Saint-Amand-de-Coly.

Relevait de la châtell. de Larche.

NADAILLAC, lieu, c<sup>o</sup> de la Roche-Beaucourt (S. Post.).

NADAILLÈRES (LES), h. c<sup>o</sup> de Champeaux (B.).

NADALIE, h. c<sup>o</sup> de Bouzic. — *Nadalhie*, 1744 (terr. de Saint-Pompon).

NADALIE, c<sup>o</sup> de Journiac. — *La Nadalia* (L. Nof. p. 101).

NADALIE, champ, c<sup>o</sup> de Manzac (Dives).

NADALIE (LA), h. c<sup>o</sup> de Dussac (B.).

NADALOU, éc. c<sup>o</sup> de Montignac-sur-Vézère (B.).

NADALS (LES), h. c<sup>o</sup> de Sainte-Radegonde.

NADOU, h. c<sup>o</sup> de Sadillac (A. Jud.).

NAFAGHA? ville de Périgueux. — *La Coforcha Nafachat*, 1247 (Rentés de la charité. Bibl. de Périgueux).

NAILLAC, c<sup>o</sup>, c<sup>o</sup> d'Hautefort. — *Sanctus Stephanus de Naillac*, 1120 (cart. de Tourtoirac). — *Noalhac* (pouillé du XIII<sup>e</sup> s<sup>o</sup>). — *Nalhacum*, 1382 (P. V. M.). — *Nalhac*, 1382 (*ibid.*). — *Nalliacum* (le P. Dupuy). — *Nouaillac*, XVI<sup>e</sup> s<sup>o</sup> (Itin. de Clément V). — *Nulhac d'Auturache*, 1760 (Alm. de Guy.).

Voc. Saint-Étienne, 3 août. — Anc. prieuré avec titre de prévôté, dépend. de l'abb. de Tourtoirac.

Anc. rep. noble avec justice sur Naillac, 1760 (Alm. de Guy.).

NAILLAC, h. c<sup>o</sup> de Bergerac. — *Nailhat*, 1648 (Acte not.).

Anc. rep. noble.

NAILLAC, h. c<sup>o</sup> de Monesterol.

NAILLAC (TREILLE DE), vigne, c<sup>o</sup> de Montbazillac (A. Jud.).

NA-JOHANNA? ville de Périgueux. — *Campus voc. Na-Johanna*, 1263 (Lesp. 82, n<sup>o</sup> 1).

NALÈS, lieu-dit, c<sup>o</sup> de Mouleydier (cad.).

NANDOLE, h. c<sup>o</sup> de Nanteuil-de-Bourzac.

NANDOLE-DURAT, c<sup>o</sup> d'Auriac-de-Bourzac.

NANE (LA), h. c<sup>o</sup> de Millac-d'Auberoche (Cass.).

NANTEUIL, c<sup>o</sup>, c<sup>o</sup> de Thiviers. — *Nantolium* (pouillé du XIII<sup>e</sup> siècle). — *Nantholiam*, 1380 (P. V. M.).

Vocables : Saint-Benoît et Saint-Étienne; coll. l'évêque.

NANTEUIL, h. c<sup>o</sup> de Buseroles (B.).

NANTEUIL, c<sup>o</sup> de Molières. — *Mansus de Nantuelh*, 1462 (arch. de la Gir. Bigaroque).

- NANTEUIL-DE-BOURZAC, c<sup>ne</sup>, c<sup>on</sup> de Verteillac. — *Nantulh*, 1250 (O. S. J.). — *Nantolium* (pouillé du XIII<sup>e</sup> siècle). — *Nantholiam*, 1382 (P. V. M.).  
Voc. Saint-Jacques; coll. l'évêque.
- NANTIAT, c<sup>ne</sup>, c<sup>on</sup> de la Nouaille. — *Nantiac* (pouillé du XIII<sup>e</sup> siècle). — *Nantiat*, 1380 (P. V. M.). — *Domus de Nanthiaco*, 1408 (Lesp. Exideuil).  
Voc. Exaltation de la Sainte-Croix; coll. l'évêque.  
Anc. rep. noble avec haute justice sur Nantiat, 1710 (Alm. de Guy.).
- NANZAC? c<sup>ne</sup> de Tocane. — *Forga de Nanzac*, 1222 (cart. de Chancelade).
- NARBONE, vigne, c<sup>ne</sup> de Lenquais, 1628 (coll. de Lenq.).
- NARBONE, mél. c<sup>ne</sup> de Saint-Félix-de-Villefranche, 1770 (Reconn.). — *Fons, repayrium voc. Narbonae*, 1494 (Liv. N.).
- NARBONE, c<sup>ne</sup> de Saint-Just. — Anc. rep. noble.
- NARBONE, h. c<sup>ne</sup> de Vendoire (B.).
- NARBONE (TOURS DE), lieu-dit, c<sup>ne</sup> de Naillac, ancien camp, retranchements (communic. de M. l'abbé René Bernaret, missionnaire).
- NARDOU, c<sup>ne</sup> de Fraysses, à la source d'un petit affluent de la Lidoire (B.).
- NARDOUX (LES), h. c<sup>ne</sup> de Naussanes (S. Post.).
- NARDOUX (LES), h. c<sup>ne</sup> de Trémolac (B.).
- NARRESSE, anc. dioc. auj. du dép. de Lot-et-Garonne. — *Eccl. d'Anarassas, arch. Bajacensis* (panc. de l'év.).
- NARVEL? c<sup>ne</sup> de Saint-Félix-de-Villadeix. — *Mansus de la Narvelha Velha*, 1341 (Périg. M. H. 41, 1).
- NASTRINGUES, c<sup>ne</sup>, c<sup>on</sup> de Vélignes. — *Matarengas* (pouillé du XIII<sup>e</sup> siècle). — *Par. de Natrijengis*, 1365 (château de Montrevel, L. 88). — *Vacarengas*, 1382 (P. V. M.). — *Maison de la Brousse, paroisse des Tarangiers* (arch. de la Gir. terr. de Montravel).  
Voc. Sainte-Marie, la Nativité.
- NAU (LA FOND-DEL-), h. c<sup>ne</sup> de Bauzens (Cass.).
- NAUCON, lieu-dit, c<sup>ne</sup> de Bezenac (cad.).
- NAUD (BOIS DE), taillis, c<sup>ne</sup> de Boisse (A. Jud.).
- NAUDIGARRE, h. c<sup>ne</sup> de Saussignac.
- NAUDILLOUX (LES), éc. c<sup>ne</sup> de Saint-Louis (cad.).
- NAUDONET, h. c<sup>ne</sup> de Saint-Martial-de-Valette (B.).
- NAUDOU, h. c<sup>ne</sup> de Lavour (B.).
- NAUDOURIE, h. c<sup>ne</sup> de Daglan.
- NAUDOUX (LES), taillis, c<sup>ne</sup> de Cone. — 1739 (Acte not.).
- NAUDOUX (LES), h. c<sup>ne</sup> de Saint-Caprais-d'Eymet (B.).
- NAUDOUX (LES), h. c<sup>ne</sup> de Trémolac, située à la source du ruisseau de Trémolac (B.).
- NAUDY, lieu-dit, c<sup>ne</sup> de Peyrignac (cad.).
- NAUFONS, h. c<sup>ne</sup> de Cladech, situé à la source d'un ruisseau qui se jette dans la Vallée (B.).
- NAUFONS (LAS), lieu-dit, c<sup>ne</sup> de Saint-Martin-l'Astier (cad.).
- NAUPECH (A), terre, c<sup>ne</sup> de Saint-Cyprien (A. Jud.).
- NAUPHIE (LA), h. c<sup>ne</sup> de Sarrazac.
- NAUSIS? — *Prioratus de Nausis*, 1197 (cart. de la Sauve).  
Anc. prieuré en Périgord, dépend. de la Sauve.
- NAUSSANES, c<sup>ne</sup>, c<sup>on</sup> de Beaumont. — *Naussanes*, 1286 (cout. de Beaumont). — *Naussanas*, 1289 (rôles gascons). — *Nauranes*, 1773 (not. de Lenq.).  
Voc. Saint-Jean-Baptiste.  
Membre dépend. de la comm<sup>ne</sup> de Saint-Naixent.
- NAUVE (LA), lieu-dit, c<sup>ne</sup> de Bourgnac (cad.).
- NAUVE (LA), dom. c<sup>ne</sup> de Creysse. — Anc. rep. noble, 1625 (Acte not.).
- NAUVE (LA), bois, c<sup>ne</sup> de Grun (Dives).
- NAUVE (LA), aux environs de Périgueux. — Confronte au chemin allant du cimetière des pauvres vers le pré Épiscopal (Dénomin. au XIV<sup>e</sup> siècle).
- NAUVE (LA), taillis, c<sup>ne</sup> de Saint-Martin-de-Gurson (A. Jud.).
- NAUVE (LA). — *Nauva-Faulhosa. — Nauva apelada de laiga de Ocanal*, 1451. — Une des confrontations de la Bessède du côté de Bouillac (arch. de la Gir.).
- NAUVES (HAUTES ET BASSES), ténem. c<sup>ne</sup> de Palayrac.
- NAUVES (LES), c<sup>ne</sup> d'Anesse. — *Pratum voc. de las Nauvas*, 1278 (Lesp. 81, n<sup>o</sup> 36).
- NAUVES (LES), h. c<sup>ne</sup> de Beaupouyet. — *Domus Sancti Nicholai de las Nauvas* (cart. de la Sauve, 104).
- NAUVES (LES), c<sup>ne</sup> de Daglan. — *Capella B. Mariæ de las Nauvas* (collat. de Jean XXII).  
Annexe de la chapelle de Bedeau.
- NAUVES (LES), taillis, c<sup>ne</sup> de Douzillac (cad.).
- NAUVES (LES), lieu-dit, c<sup>ne</sup> de Saint-Étienne-des-Landes (cad.).
- NAUVES (LES), étang dans la Double, c<sup>ne</sup> de Servanches.
- NAUVES (LES) et LES NAUVETTES, h. c<sup>ne</sup> de Manzac.
- NAUVES-DE-BURGONDIE (LES), lieu-dit, c<sup>ne</sup> de Neuvic (cad.).
- NAUVES-DE-FAYE (LES), h. c<sup>ne</sup> de Minzac (A. Jud.).
- NAUVES-DE-FAYE (LES), lieu-dit, c<sup>ne</sup> de Saint-Michel-l'Écluse (cad.).
- NAUVES-DU-BOIS (LES), h. c<sup>ne</sup> de Minzac (A. Jud.).
- NAUVES-DU-LOUP-AUX-LEVÉES (LES), taillis, c<sup>ne</sup> de Saint-Géry (A. Jud.).
- NAUVES-DU-MAINE (LES), lieu-dit, c<sup>ne</sup> de Saint-Michel-l'Écluse (cad.).
- NAUVES-DU-PRÊTRE (LES), lieu-dit, c<sup>ne</sup> de Saint-Laurent-des-Hommes (cad.).
- NAUVIE (LA), h. c<sup>ne</sup> d'Ezzerat (S. Post.).
- NAUZE (LA), h. c<sup>ne</sup> de Capdrot (B.).
- NAUZE (LA), c<sup>ne</sup> de Montpeyrroux.
- NAUZE (LA), petite rivière de l'arrond. de Sarlat, qui prend sa source à Sales-de-Belvez, forme le vallon

- où sont Larzac et Font-Gauffier, passe entre Sagelat et Belvez et se jette dans la Dordogne au port de Siorac. La Nauze a plusieurs affluents assez importants : sur sa rive droite, d'abord la Beuze, qui passe devant Sainte-Foy et dont les branches arrosent les vallons d'Orliac et de Doissac; puis le Vallec, qui vient de Saint-Laurent-de-Castelnau et forme le vallon de Grives. Sur la rive gauche, l'affluent le plus fort est le ruisseau qui coule devant Saint-Pardoux-de-Belvez et Montplaisant. — *Rivus de Naosa, Noasa*, 1460 (Dénombr. pour Belvez). — *Naosa*, 1462; *Riou velh de Nausa* (*ibid.*).
- NAVARE, h. c<sup>ne</sup> de Manaurie.
- NAVARIE, h. c<sup>ne</sup> de Sarlande (B.).
- NAVASINCHERT, c<sup>ne</sup> de Montpont? — *Silva de Navasinchert*, 1112 (grand cart. de la Sauve, 107).
- NAVOYE (LA), éc. c<sup>ne</sup> d'Eyzerat (B.).
- NAZAC, h. c<sup>ne</sup> de Nantiat.
- NÉA (LE), ruiss. qui sort du Cluseau, c<sup>ne</sup> de Proissans, forme le vallon où sont Sainte-Natalène et Saint-Vincent-de-Paluel et se jette dans la Dordogne; direction N. S. — *Rivus de Nea*, 1467 (arch. de Paluel). — *Néna* (B.).
- NEAUTONE (LAC DE LA), c<sup>ne</sup> de Liorac. — *La Niautonne*, 1729 (not. de Mouleydier).
- NÉAUTOUNEIX (LES), h. c<sup>ne</sup> de Douzillac. — *Nioutounes*, 1665. — *Nioutounes*, 1666 (Acte not.). — *Nioutounes* (B.).  
Anc. rep. noble.
- NÉBOU, c<sup>ne</sup> de Bergerac.
- NEBOUL, h. c<sup>ne</sup> de Boisseuil (A. Jud.).
- NEBOUTS (LES), h. c<sup>ne</sup> de Chaires.
- NEGOURDOUCIE (LA), éc. c<sup>ne</sup> de Fanlac. — *Nigourdonie* (A. Jud.).
- NEGRARIAS (LAS), h. c<sup>ne</sup> de la Chapelle-Faucher (B.).
- NEGRE BOLE? c<sup>ne</sup> de Millac-de-Nontron. — *Bailia de Negra Bola*, XII<sup>e</sup> siècle (cens dû à Clarol).
- NÈGRE-COMBE, h. c<sup>ne</sup> de Saint-Pardoux-la-Rivière (B.).
- NÈGRE-DOL, c<sup>ne</sup> de Sendrieux. — 1699 (Acte not.).
- NÈGREFONT, h. c<sup>ne</sup> de Manzac (cad.).
- NÈGRONDES, c<sup>ne</sup>, c<sup>ne</sup> de Savignac-les-Églises. — *Negrondes* (pouillé du XIII<sup>e</sup> siècle).  
Voc. Saint-Pierre-ès-Liens; coll. le prier de Saint-Jean-de-Cole.
- NEGUASCHIE? c<sup>ne</sup> de Sainte-Aulaye. — *Mansus voc. la Neguaschia*, 1326 (Lesp.).
- NEGUEBIO, h. c<sup>ne</sup> de Gaugac. — Ossements, tradition d'une bataille (Communic. locale).
- NEGUE-SAUME, lieu-dit, c<sup>ne</sup> de Lenquais, 1535 (Acte not.).
- NEIX (LE), mét. c<sup>ne</sup> de Saint-Pierre-d'Eyraud (B.).
- NENTILLAC, h. c<sup>ne</sup> de Bourrou. — *Mentillac*, 1695 (Acte not.).
- NEPOLIER (LE), h. c<sup>ne</sup> de Bosset (B.).
- NEPT (LE), h. c<sup>ne</sup> de Fontaines.
- NEPTE (LE), h. c<sup>ne</sup> de Saint-Géraud-de-Corps (B.). — *Nesple*, 1650 (not. du Fleix).
- NÉRIEUX (LE), terre, c<sup>ne</sup> de Cantillac (A. Jud.).
- NEÛ (LA)? c<sup>ne</sup> de Vaunac. — *Mans. de la Noal*, 1494. Dép. de la c<sup>ne</sup> de Puymartin.
- NEUBARADE? forêt de 50 hectares, c<sup>ne</sup> de Saint-Michel-de-Double (A. Jud.).
- NEUFONS, lieu-dit, c<sup>ne</sup> de Bourgnac (cad.).
- NEUFONS, lieu-dit, c<sup>ne</sup> de Carves (cad.).
- NEUFONS, c<sup>ne</sup> de Clermont-de-Beauregard. — Au près sont des ruines considérables appelées *las Bastidas* (M. de la Vernelle).
- NEUFONS, dom. c<sup>ne</sup> de la Mothe-Montravel (S. Post.).
- NEUFONS, c<sup>ne</sup> de Saint-Amand-de-Villadeix. — *Pratum vocat. de novem Fontibus*, 1510 (ch. Mourcin).
- NEUFONS (FONTAINE DES), c<sup>ne</sup> de Cladech (cad.).
- NEULAS (LAS)? pré, c<sup>ne</sup> de Lisle. — *En las Neulas*, 1489 (O. S. J.).
- NEULIE (LA), h. c<sup>ne</sup> de Nanteuil-de-Bourzac.
- NEULIE (LA), h. c<sup>ne</sup> de Sainte-Croix-de-Mareuil (B.).
- NEULIE (LA)? c<sup>ne</sup> de Saint-Marcory. — *A la Noelia*, 1369 (Belvez). — *Noylia*, 1459 (*ibid.*).
- NEURAT? — *Mansus de Novoprato, in Baiavilla*, 1135 (cart. de Cadouin).
- NEUVIC, ch.-l. de c<sup>ne</sup>, arrond. de Ribérac. — *Archipresbyt. Novicensis*, 1090 (Lesp.). — *Sanctus Petrus de Novo Vico*, 1099 (don au chap. de Saint-Astier). — *Novic*, 1203 (cens dû au seigneur de Taillefer). — *Neuf-Vic*, 1760 (Acte not.).  
Ce nom a fait penser que Neuvic a remplacé une ancienne paroisse qui était près de Puy-de-Pont et qui dans la Vie de saint Astier par le P. Dupuy est appelée *Sanctus Petrus de Arce*. Cette translation remonterait aux incursions des Normands sans doute, car au XI<sup>e</sup> siècle Neuvic avait déjà le titre d'archiprêtre, qu'il perdit plus tard et qui passa à Villamblard.  
Voc. Saint-Pierre; coll. le chap. de Saint-Astier.  
Anc. rep. noble, qui dépendait au XIV<sup>e</sup> siècle de la chàtelle de Grignol; détaché en 1520, et érigé depuis en marquisat, il avait haute justice sur Neuvic, 1760 (Alm. de Guy.).
- NEUVILLE, h. c<sup>ne</sup> de Saint-Jean-de-Cole (B.).
- NEY (LE), h. c<sup>ne</sup> de Saint-Pierre-d'Eyraud (A. Jud.).
- NEYRAC, h. c<sup>ne</sup> de Mont-Caret (S. Post.).
- NEYRAUT, h. c<sup>ne</sup> de Mauzac (B.).
- NICLE (LA), quartier de la ville de Terrasson (A. Jud.).
- NIEU-DE-GAT, h. c<sup>ne</sup> de Cimeyrol (B.).
- NINEYROL, c<sup>ne</sup> de Bauzens (Cass.).
- NIOPYRE, h. c<sup>ne</sup> de Clérans. — *La Puey de Nuel Peyra*.

1478 (L. Nof. 6). — *Nual Peyre*, 1602 (Acte not.).

NIVERSAC, h. c<sup>ne</sup> de Saint-Laurent-du-Manoire (B.).

NOBADIÉ (LA), c<sup>ne</sup> de Sengeyrac. — *Lo mas de la Nobadia*, 1533 (ch. Mourcin).

NOBLE (LE), éc. et m<sup>in</sup>, c<sup>ne</sup> de la Roche-Beaucourt.

NODIN (LE), h. c<sup>ne</sup> de Mont-Caret.

NOGARÈDE (LA)? aux environs de Badefol. — *El tenh de la Nogareda*, 1243 (cens dû à Badefol. Arch. de l'Emp.).

NOGARÈDE (LA), c<sup>ne</sup> de Montravel. — *A la Nogareda*, XIII<sup>e</sup> siècle (terr. de Montravel). — *Nogaret*, 1750 (Acte not.)?

NOGARET, c<sup>ne</sup> de Montagrier. — *El Nogaret*, 1496 (Périg. M. H. 41, 1).

NOISSAC, ruiss. c<sup>ne</sup> de Montren. — *Rivus de Noissac* (L. Nof. p. 74).

NOJALS-ET-CLOTTES, c<sup>ne</sup>, c<sup>ne</sup> de Beaumont. — *Eccl. de Noyala*, 1556 (bénéf. de l'év. de Sarlat).  
Voc. Notre-Dame. — Coll. l'abbé de Cadouin, 1487 (arch. de Cad.); sur la liste des bénéfices de Sarlat, ce serait le prieur de Saint-Avit.

NONDOYNE? c<sup>ne</sup> de Capdrot. — *Terra dicta de Nondoyna*, 1462 (arch. de la Gir. Belvez).

NONTRON, ch.-l. d'arrond. et de c<sup>ne</sup>. — *Castrum Netronense*, 785 (Don du comte Roger de Limoges pour la fondation de Châroux). — *Nontronium*, *Nantronum*, *Nancronum*, VIII<sup>e</sup> siècle (Introduit. au cart. de Beaulieu, 177). — *Centena Nontronensis*, 921 (cart. de Saint-Martin de Tours). — *Villa Nuntrum*, 1199 (Chronic. Bern. Itier). — *Castellania de Nontronio*, 1365 (Lesp. 88, Châtel. du Périgord).

A l'époque mérovingienne, Nontron était le chef-lieu d'une des 4 centaines du Limousin; il devint le siège d'un des 26 archiprêtres de ce diocèse et d'une châtellenie; mais à ce dernier titre Nontron figure dès le XIV<sup>e</sup> siècle dans les comptes de la sénéschaussée du Périgord. 50 paroisses environ en dépendaient: depuis la division de la France en départements et l'incorporation de Nontron au dép<sup>t</sup> de la Dordogne, plusieurs de ces paroisses appartiennent à celui de la Haute-Vienne; celles qui ont été placées dans le dép<sup>t</sup> de la Dordogne sont les communes suivantes: Ajat, Augignac, Busseroles, Champniers, la Chapelle-Montmoreau, Connezac, Javerlhac, Millac, Nontron, Nontronneau, Pluviers, Quinsac, Reillac, Romain, Saint-Angel, Saint-Barthélemy, Saint-Étienne, Saint-Front-de-la-Rivière, Saint-Martial, Saint-Martin-le-Peint, Saint-Pardoux, Saint-Robert, Saint-Saud, Teyjac et Varaigne, 1365 (Lesp. 88).

Le château, placé à l'extrémité d'un promon-

Dordogne.

toire, était séparé de la hauteur sur laquelle la ville est assise par deux coupures éloignées l'une de l'autre de 120 mètres: la première, qui est actuellement dans la ville, avait 10 mètres de large, et la deuxième en avait 20; l'intervalle qui les sépare, nommé *Fort* ou *Faure*, est aujourd'hui couvert de maisons. Le donjon était sur le bord de la 2<sup>e</sup> coupure. Tout cet ensemble a 300 mètres de long sur 100 mètres de large. (Drouyn, *Châteaux du moyen âge*). — Sur le plateau dit *aux Faures* était une abbaye de Bénédictins dont l'église est devenue la paroisse de la ville. — Hôpital pour les pauvres, connu dès le XIII<sup>e</sup> siècle, *Domus eleemosynaria de Nontronio*, 1252 (Lesp. Testam. de Guill. de Maignac). — Couvent de Cordeliers,auj. sous-préfecture; couvent de Sainte-Claire, auj. collège. — Maladrerie de fondation commune (Maladr. de France, ms. de la Bibl. imp.).

Voc. Saint-Étienne-l'Assomption; coll. l'évêque.

Les armes de la ville sont: *d'azur à une tour d'argent maçonnée de sable, accostée de deux fleurs de lys d'or* (Chroniq. du Périgord).

NONTRONNELLES (LES), bruyère, c<sup>ne</sup> de Saint-Saud (cad.).

NONTRONNEAU, vill. c<sup>ne</sup> de Lussas (S. Post.). — *Eccl. de Nontronello*, 1252 (Lesp. Testam. de Guill. de Maignac).

NORMANDE (PORTE), une des portes de la Cité, à Périgueux. — *Porta Boarella* (congrès de Périg. p. 54).

NOTRE-DAME, chapelle près de Bourdeilles (B.).

NOTRE-DAME, anc. chapelle, c<sup>ne</sup> de Castel (B.).

NOTRE-DAME, c<sup>ne</sup> de Castelnaud (B.).

NOTRE-DAME, chapelle près du bourg de Limeuil (B.).

NOTRE-DAME, chapelle près de la ville de Sarlat (B.).

NOTRE-DAME-DE-BONNE-ESPÉRANCE, chapelle près d'Azerat, à l'entrée du vallon de Lacoste, sur le bord du Cern (Notre-Dame de F. dioc. de Périg.).

NOTRE-DAME-DE-LA-CROIX, chapelle domestique au Pèrier-Saint-Valery? (Lesp. vol. 27).

NOTRE-DAME-DE-PERDUCEIX, chapelle. — Voy. PERDUCEIX (NOTRE-DAME-DE-).

NOTRE-DAME-DE-PEDDUS, chapelle. — Voy. TOCANE.

NOTRE-DAME-DE-PITIÉ, c<sup>ne</sup> de Génis (abbé Pierrefite).

NOTRE-DAME-DE-PITIÉ, chapelle près du bourg de Plazac (B.).

NOTRE-DAME-DE-PITIÉ, c<sup>ne</sup> de la Tour-Blanche (B.). — Anc. chapelle.

NOTRE-DAME-DES-CLEBES, chapelle dans la ville de Nontron. — Lieu d'anciennes processions.

NOTRE-DAME-DES-NEIGES, anc. chapelle à Saint-Martial-de-Viveyrol.

NOTRE-DAME-DES-REIBES, chapelle dans le hameau du Reclus, auprès de Brantôme (B.).

NOTRE-DAME-DES-VERTUS OU NOTRE-DAME-DE-SANILLAC, c<sup>ne</sup>, c<sup>on</sup> de Saint-Pierre-de-Chignac.

Anc. pèlerinage : la ville de Périgueux y faisait une procession, en reconnaissance de la délivrance de la ville qu'occupaient alors les protestants (reg. de l'hôtel de ville de Périgueux).

NOTRE-DAME-DE-VIEIL-SIURAC, anc. paroisse près de laquelle fut cédé, en 1260, un terrain sur lequel Alphonse, comte de Toulouse, fit jeter les fondements de la bastide de Villefranche-de-Périgord (cout. de Villefranche).

NOUAILLAG, h. c<sup>ne</sup> de Sagelat. — *Mansus de Noalhac*, 1462 (Philipparie). — *Noualhac, Noulhiac*, xvii<sup>e</sup> s<sup>e</sup>. — *Noualhac lou vielh*, 1727 (terr. de Belvez).

NOUAILLAG, h. c<sup>ne</sup> de Saint-Astier (B.).

NOUAILLARIÉ (LA), c<sup>ne</sup> de Sarlande. — *Maynam. de la Noalharia*, 1490 (Dives, II, 22 et 37).

NOUAILLE (LA), ch.-l. de c<sup>on</sup>, arrond. de Nontron. — *Nobilis*, 1487 (Lesp.). — *La Noaille*, xvi<sup>e</sup> siècle (Pau, Châtel. d'Excideuil). — *La Nouaille*, 1652 (Acte not.). — *La Noilie*, 1742 (*ibid.*).

Patron : saint Pierre-ès-Liens; coll. l'évêque.

NOUAILLE (LA), h. c<sup>ne</sup> de Nontron (S. Post.).

NOUAILLE (MAYNE-DE-), lieu, c<sup>ne</sup> de Cunéges. — 1716 (not. de Bergerac).

NOUAILLETTE (LA), h. c<sup>ne</sup> d'Hautefort. — *Noalheta* (pouillé du xiii<sup>e</sup> siècle). — *La Noalheta*, 1382 (P. V. M.). — *La Noaillette*, xvi<sup>e</sup> siècle (Pau, Châtel. d'Hautefort).

Voc. Saint-Pierre.

NOUAILLETES (LES), h. c<sup>ne</sup> de Saint-Perdoux-Issigac.

NOUARLIE (LA), h. c<sup>ne</sup> de Sarlande (B.).

NOUGARÈDE (LA), h. c<sup>ne</sup> du Fleix (B.).

NOUGEROL, h. c<sup>ne</sup> de Cumont (B.).

NOUHAUD (LE), h. c<sup>ne</sup> de Dussac. — *Nouaud* (B.).

NOUJARÈDE, h. c<sup>ne</sup> de Chancelade (B.).

NOUJAREL (LE), terre, c<sup>ne</sup> de Génis (B.).

NOURADOU (LE), éc. c<sup>ne</sup> de Reynal (Cass.).

NOUSILLOU (LOU CASSO), pierre branlante, c<sup>ne</sup> de Saint-Estèphe-Nontron.

NOUZET, h. c<sup>ne</sup> d'Eyzeral. — *Nozetum*, 1461 (O. S. J.).

NOVIAC? — *Ecclesia de Noviaco*, 1471 (pouillé de l'abb. de Charroux).

NOYER (LE), c<sup>ne</sup> de Champagnac. — *Terra del Nogier grossal*, 1364 (Lesp. 51).

NOYER (LE), c<sup>ne</sup> de Montravel. — *Loco voc. al Noguey*, 1494 (terr. de Montravel).

NOYER (LE), h. c<sup>ne</sup> de Saint-Martin-des-Combes (B.).

NOYER (PORT DE), c<sup>ne</sup> de Saint-Germain-et-Mons, sur la Dordogne, devant Mouleydier. — 1775 (Acte not.).

NOZOU (LE), ruisseau dont la source est dans le dép<sup>t</sup> de la Haute-Vienne; il sert de limite à l'arrond. de Nontron au nord-est et se jette dans le Tricux au m<sup>in</sup> de Leymeyrounie.

NUEL, h. c<sup>ne</sup> de Corgnac. — Anc. fief.

NUGANSOU? c<sup>ne</sup> de Saint-Pierre-de-Chignac? — *Maison de Nugansou*, 1400 (Lesp. Hommages).

NURSAS, c<sup>ne</sup> de Condat-sur-Vézère? — 1447 (Lesp. Terrasson).

## O

OBERTIAS, h. c<sup>ne</sup> de Gouts (B.).

OBRA? c<sup>ne</sup> de Belvez. — *Duo ayralia de la Obra*, 1462 (arch. de la Gir. Belvez).

OBSCURAS? — *Mansus de Obscuris*, 1156 (cart. de Cadouin, don fait à Millac).

OCHE, h. c<sup>ne</sup> de Saint-Priest-les-Fougères (B.).

OFFRERIE (L'), h. c<sup>ne</sup> de Saint-Sernin-de-Reillac (B.).

OLARIE? lieu, c<sup>ne</sup> de Ligeux. — *Olaria* (cart. de Ligeux, près de Ramafort).

OLARIE (L'), c<sup>ne</sup> de la Mongie-Montastruc. — *Mansus de la Olaria*, 1487 (Liv. Noir, p. 25). — *Holaria, Hoularia* (*ibid.* p. 47). — *Loularie* (*ibid.* 117).

OLIVARIE (L'), c<sup>ne</sup> de Chalagnac. — *Mayn. de la Olivaria* (Liv. Nof. p. 89).

OLIVARIE (LE TUQUET DE L'), éc. c<sup>ne</sup> d'Eyvirac. — *Mayn. de l'Olivaire*, 1476 (Lesp. 79, abb. de Brantôme).

OLIVIERS (LES), h. c<sup>ne</sup> de Bonneville (B.).

OLIVIERS (LES), h. c<sup>ne</sup> de Lenquais.

OLIVIERS (LES), h. c<sup>ne</sup> de Saint-Vincent-de-Paluel (le Périg. ill. 639).

OLIVIERS (LES), h. c<sup>ne</sup> de Sarlat.

OLIVOUX (LES), section de la c<sup>ne</sup> de Manzac (cad.).

OLIVOUX (LES), h. c<sup>ne</sup> de Montmarvès (S. Post.).

OLIVOUX (LES), h. c<sup>ne</sup> de Pomport (A. Jud.).

OLIVOUX (VILLE D'), c<sup>ne</sup> de Montignac-sur-Vézère. — Ruines d'une villa romaine (Jouannet, *Statist. de Sarlat*).

OMERADOURS (LES), h. c<sup>ne</sup> de Saint-Marcory.

OMBRAS (LAS), h. c<sup>ne</sup> de Thiviers. — *Les Ombreaux* (cad.).

OMBRETTE (L'), éc. c<sup>ne</sup> de Carsac-Villefranche (B.).

ONS, mét. c<sup>ne</sup> de Saint-Laurent-des-Vignes. — *Hons*, 1450 (Lesp.). — *Ozon* (B.).

ORADOUR (L'), aux environs de Bergerac, près de Saint-Martin. — *Orador*, 1409 (Liv. N.).  
 ORADOUR (L'), m. isolée, c<sup>ne</sup> de Saint-Martin-le-Point (B.). — *Parochia de Oratorio*, 1365 (Châtell. de Nontron, Lesp. 88).  
 ORADOUR (L'), terre, c<sup>ne</sup> de Saint-Raphaël (A. Jud.).  
 ORGOLET, aux environs d'Issigeac? — *Terra inter viam de Orgollet et bardam Sancti Cypriani* (cart. de la Sauve).  
 ORIMON, h. c<sup>ne</sup> de Gouts (B.).  
 ORIVAL, h. c<sup>ne</sup> de Plazac. — *Orval* (B.).  
 ORIVAL, éc. c<sup>ne</sup> de Saint-Sermin-de-Reillac (B.).  
 ORIVAL (L'), forêt, c<sup>ne</sup> de Monclar.  
 ORLÉGE (L'), h. c<sup>ne</sup> de Bars (B.).  
 ORLIAC, c<sup>ne</sup>, c<sup>ne</sup> de Villefranche-de-Belvez. — *Orlhac* (pouillé du XIII<sup>e</sup> siècle). — *Orlhacum*, 1364 (Lesp. 88, Châtell. de Belvez). — *Orlhacum*, 1372 (Lesp. 46). — *Dourlhac*, 1555 (bénéf. de l'év.).  
 Patron : saint Pierre-ès-Liens; coll. l'évêque.  
 ORLIAGUET, c<sup>ne</sup>, c<sup>ne</sup> de Carlux. — *Aurhaguatum*, 1328. — *Orlhaguatum*, 1346 (arch. de Fénélon).  
 Voc. Saint-Étienne; coll. l'évêque.  
 ORME (L'), c<sup>ne</sup> de Bigaroque. — *Infra locum de Bigarupe, prope ulmum, confrontans cum platea publica dicti ulmi*, 1463 (arch. de la Gir. Bigaroque).  
 ORME (L'), c<sup>ne</sup> de Clérans. — *Hæc omnia, apud Clarens, sub ulmo*, 1209 (cart. de Cadouin).  
 ORME (L'), c<sup>ne</sup> du Coux. — *Terra, apud ulnum d'Alcos, inter viam et terminum*, 1179 (cart. de Cadouin).  
 ORME (L'), c<sup>ne</sup> de Mauzac. — *Apud castrum Ameliacum, sub ulmo*, 1156 (cart. de Cadouin).  
 ORME (L'), c<sup>ne</sup> de Montravel. — *Ante ecclesiam castri Montis Ravelli, subtus ulmum*, 1306 (terr. de Montravel, 288).  
 ORMES. — Voy. HOMMES (LES), LAUMÈDE, MALEYSSART.  
 ORMES (LES), c<sup>ne</sup> de Bourg-du-Bost. — *Terra dels holmes*, 1256 (O. S. J.).  
 ORMES (LES), l'un des quartiers de la ville de Dome (Docum. sur la ville de Dome).

ORMES (LES), c<sup>ne</sup> de Saint-Astier. — *Inter pontem Sancti Asterii et ulmos*, 1238 (Lesp. 78).  
 ORMES (LES), à Pelvezy, c<sup>ne</sup> de Saint-Geniès. — *Sub ulmis veteribus de Pelevezy* : c'est la suscription d'une charte attribuée à saint Louis, portant jugement entre l'abbé et les consuls de Sarlat.  
 Il y avait encore en 1845 deux ormeaux aux troncs fort nouveaux, sillonnés de fissures, et les racines très-déchaussées formant une sorte de butte de laquelle le tronc sort droit jusqu'à une hauteur de 3 mètres. L'élévation des arbres est de 100 pieds; les branches ont 30 pieds de rayon autour des arbres. A 1 mètre au-dessus de l'épatement des racines, qui est l'endroit le plus mince, l'un a 7<sup>m</sup>,20 de tour; l'autre en a 9<sup>m</sup>,65.  
 ORMIÈRES (LES), c<sup>ne</sup> de Boisseuil? — *Las Olmieras*, 1297 (cart. de Dalon, J. 397).  
 ORSARIE (L'), h. c<sup>ne</sup> de Naillac.  
 ORSARIE (L'), h. c<sup>ne</sup> de Saint-Martin-l'Astier (cad.). — *Ourserie* (B.).  
 ORSINIE (L'), h. c<sup>ne</sup> de Fanlac (B.).  
 ORTESSOL, h. c<sup>ne</sup> de Sainte-Foy-de-Longa. — Autre-ment dit *Bounotte*, 1740 (Acte not.).  
 OSTRE (LA)? c<sup>ne</sup> de Millac-de-Nontron. — *La Ostra*, una pessa de terre josta lo Cemeteri, XII<sup>e</sup> siècle (cens dû à Clarol).  
 OURDREIX, h. c<sup>ne</sup> de Firbeix (B.).  
 OURIAC, c<sup>ne</sup> de Douzillac. — *Mayn. de Ouriaco*, 1481 (Dives, I, 118).  
 OURIAC? c<sup>ne</sup> de Terrasson. — *Uriacum* (Vie de saint Sour).  
 OURSINE (FONT-), h. c<sup>ne</sup> de Montsaguel (B.).  
 OURTOUS (LES), lieu-dit, c<sup>ne</sup> de Cherveix (cad.).  
 OUSTAL-DEL-LOUP (L'), lieu-dit, c<sup>ne</sup> de Marsalès.  
 OUZEBIES (LES), habit. c<sup>ne</sup> de Négrondes (Cassini).  
 OVIDE, c<sup>ne</sup> de Montagnac-la-Crempse. — *Ovide*, 1666 (Acte not.).  
 OZAN, h. c<sup>ne</sup> de Castelnaud (B.).  
 OZELoux (LES), h. c<sup>ne</sup> de Saint-Léon-sur-l'Île (A. Jud.).

P

PABROUILLET, éc. c<sup>ne</sup> de Saint-Martin-le-Point (S. Post.).  
 PACALIE (LA), dom. c<sup>ne</sup> de Biras (A. Jud.).  
 PACAUD (LE), h. c<sup>ne</sup> de Parcoul (B.).  
 PACHOTS (LES), h. c<sup>ne</sup> de Rouffignac-Montignac (B.).  
 PACQUIE (LA), h. c<sup>ne</sup> d'Allemans (B.).  
 PADARTALH (LE), h. c<sup>ne</sup> de Sainte-Mundane.

PAPFAURAT, éc. c<sup>ne</sup> de Saint-Laurent-du-Manoire (A. Jud.).  
 PAGENAL, h. c<sup>ne</sup> de Lussac.  
 PAGÉSIE (LA), c<sup>ne</sup> de Sagelat. — *Territor. voc. de la Paiesia*. — *Paosia*, 1467 (Philipparie).  
 PAGÉSIE (LA), h. c<sup>ne</sup> de Sarlat (cad.).  
 PAGÉSIE (LE), h. c<sup>ne</sup> de Thonac.



- PAGÉSIE (LA), h. c<sup>ne</sup> de la Villedieu (cad.).
- PAGÉSIES (LES), h. c<sup>ne</sup> de Rouffignac-Montignac (B.).
- PAGNAC, h. c<sup>ne</sup> de Condat-Champagnac.
- PAGNON, h. c<sup>ne</sup> de Saint-Mesmin (Cass.).
- PAILHO ? c<sup>ne</sup> de Mussidan. — *La Pailho*, 1603 (Lesp. art. Mussidan).
- PAILLA OU LA PAILLOLE, h. c<sup>ne</sup> de Grives.
- PAILLANGEIX, taillis, c<sup>ne</sup> de Saint-Amand-de-Vern (A. Jud.).
- PAILLARD (CHÂTEAU-), h. c<sup>ne</sup> de Lolme (S. Post.).
- PAILLÉ (LE), h. c<sup>ne</sup> de Dome (S. Post.).
- PAILLÉ (ROC DU), terre, c<sup>ne</sup> de Saint-André-Alas (A. Jud.).
- PAILLERIE (LA), lieu-dit, c<sup>ne</sup> de Saint-Médard-Mussidan (cad.).
- PAILLET (LE), h. c<sup>ne</sup> d'Atur (A. Jud.).
- PAILLETAU, lieu-dit, c<sup>ne</sup> des Lèches (B.). — *Les Croses de Pailletau* (A. Jud.).
- PAILLOLE (LA), h. c<sup>ne</sup> de Saint-Laurent-de-Castelnau (cad.).
- PAILLOLE (LA), m<sup>ne</sup>, c<sup>ne</sup> de Saint-Pompon, sur le ruiss. de la Louisse.
- PAILLOLE (PRÉ DE), pré, c<sup>ne</sup> de Colombier (A. Jud.).
- PAILLOLES (LES), c<sup>ne</sup> de Belvez. — *A les Pailloles*, 1650 (Acte not.).
- PAILLOLES (LES), taillis, c<sup>ne</sup> de Font-Galau. — *Riparia del Palholal, Palholas*, 1462 (Philipparie). — *Paillol* (cad.).
- PAILLOLES (LES), mét. à l'extrémité de la forêt, c<sup>ne</sup> de Lenquais. — *Mansus de las Palholas*, 1506 (coll. de Lenq.).
- PAILLOLES (LES), lieu, c<sup>ne</sup> de Lolme.
- PAILLOLES (LES), h. c<sup>ne</sup> de Montaut (A. Jud.).
- PAILLOLES (LES), c<sup>ne</sup> de Montplaisant. — *Loc apelat en las Palholas* (Acte not.).
- PAILLOLES (LES), c<sup>ne</sup> de Sagelat. — *Tenentia de las Palliolas*, 1462 (Philipparie). — *Las Palholols*, 1672 (Acte not.).
- PAILLOLES (LES), h. c<sup>ne</sup> de Saint-Étienne-des-Landes.
- PAILLOLES (LES), c<sup>ne</sup> de Tursac, taillis au lieu-dit le *Grand-Bois* (cad.).
- PAILOULAL (LE), lieu-dit, c<sup>ne</sup> de Font-Galau (cad.).
- PAL (LE), éc. c<sup>ne</sup> de Mouzens (B.).
- PALADRE, h. c<sup>ne</sup> de Manzac.
- PALAFIQUE, éc. c<sup>ne</sup> de Saint-André-de-Double (B.).
- PALAIRES (LES), h. c<sup>ne</sup> de Saint-Saud (S. Post.).
- PALANCHIE (LA), h. c<sup>ne</sup> de Vern. — *Mansus de la Palanchia*, 1510 (ch. Mourcin. Reconn. du Treuil).
- PALANQUE (LA), anc. fief, c<sup>ne</sup> d'Agonac.
- PALAVIZINIE (LA), h. c<sup>ne</sup> de Saint-Martin-des-Combes. — Dépendance, avec Peyrelevade et la Griffonie, du fief de Couzens, 1451 (Lesp.).
- PALAYBAC, c<sup>ne</sup>, c<sup>ne</sup> de Cadouin. — *Palairacs* (pouillé du XIII<sup>e</sup> siècle). — *Castrum de Palayrac*, 1372 (Lesp. Limeuil).
- Voc. Notre-Dame. — Palayrac, depuis le XIV<sup>e</sup> siècle, avait le titre d'un archiprêtre qui se nomma d'abord archiprêtre de Carves et aussi archiprêtre de Bellovidere, et qui se composait de 26 par. (carte de l'év. 1740) : Alas, Belvès, Berbiguières, Bigaroque, Cabans, la Chapelle près Saint-Laurent, Cladech, Cussac, Fayrac, Font-Gauquier, Grives, Larzac, Marnac, les Mirandes, Montplaisant, Orliac, Palayrac, Saint-Amand, Sainte-Foi, Saint-Germain, Saint-Laurent, Saint-Pardoux, Sales, Siorac, la Trape, Urval.
- Anc. rep. noble ayant haute justice sur Palayrac (Alm. de Guy. 1760).
- Armes de Palayrac : *d'azur à la croix d'argent, couronné de quatre pals d'or.*
- PALAYRAC, h. c<sup>ne</sup> de Coulaures.
- PALAYRAC, h. c<sup>ne</sup> d'Issigeac (A. Jud.).
- PALAYRAQUET, c<sup>ne</sup> de Sales-de-Belvez. — *Tenentia de Palairaguet*, 1580 (Belvez).
- PALAYRAS (LAS), terre, c<sup>ne</sup> de Beclymas (arp. 1740).
- PALEM, lieu, c<sup>ne</sup> de Notre-Dame-des-Vertus (B.).
- PALEM, h. c<sup>ne</sup> de Savignac-les-Églises (A. Jud.).
- PALEM (LE), lieu-dit, c<sup>ne</sup> de Beaurone (cad.).
- PALEM (LES), lieu-dit, c<sup>ne</sup> de Villac (cad.).
- PALEN, ruiss. c<sup>ne</sup> de Saint-Saud; il sort d'un étang de la forêt de Peyrouse, se dirige du nord au sud et se jette dans le ruiss. de Queue-d'Âne devant l'abb. de Peyrouse. — *Cumba Palenosa*, 1168 (cart. de Peyrouse).
- PALENCHIE, c<sup>ne</sup> de Vern. — *Vill. de la Palenchic*, 1677 (Acte not.).
- PALENDRY (LEY-), h. c<sup>ne</sup> d'Atur (S. Post.).
- PALENGAS ? — *Capella de Palengas* (arch. de Brantôme).
- Pricuré avec titre de prévôté, dépend. de l'abb. de Brantôme.
- PALENOUS, tenance, c<sup>ne</sup> d'Escoire. — 1669 (Acte not.).
- PALEP, h. c<sup>ne</sup> de Saint-Saud, au confluent du ruiss. de Queue-d'Âne et du Palen.
- PALETERRE ? c<sup>ne</sup> de Cherval. — *Maynam. de Paleterra*, 1454 (O. S. J. Soulet).
- PALETIE, lieu-dit, c<sup>ne</sup> de Bezenac (cad.).
- PALEY, h. c<sup>ne</sup> d'Azerat. — *Paleys* (A. Jud.).
- PALHASSARIE (LA), c<sup>ne</sup> du Coux. — *Vilatg. de la Palhassaria*, 1463 (arch. de la Gir. Bigaroque).
- PALINAUDOU (A), terre, c<sup>ne</sup> de Breuil-Vern (A. Jud.).
- PALIOLO, c<sup>ne</sup> de Molières.
- PALIOLO (LO), nom d'un quartier de la ville de Dome (Docum. sur Dome).

- PALISAYRES (LES), h. c<sup>ne</sup> d'Église-Neuve-d'Issac.
- PALISSE, h. c<sup>ne</sup> du Petit-Bersat. — *Palissac*, 1518 (O. S. J.).
- PALISSE (CHAPELLE DE), au cimetière de Larzac. — 1556 (bénéf. de l'év. de Sarlat).
- PALISSONNES (LES), bois de 38 hect. c<sup>ne</sup> de Saint-Aquilin (cad.).
- PALISSOU, éc. c<sup>ne</sup> de Biras (B.).
- PALISSOUX, éc. c<sup>ne</sup> de Gardone (B.).
- PALISSOUX (LES), h. c<sup>ne</sup> de Sorges.
- PALLE (LA), taillis, c<sup>ne</sup> de Beaumont (A. Jud.).
- PALLIER, h. c<sup>ne</sup> de Saint-Laurent-des-Vignes. — *Paillé*, 1675 (Acte not.).
- PALME? lieu-dit, c<sup>ne</sup> de Belvez, sur le chemin de Belvez à Cadouin. — *La Crotz debat Palme*. — *Las tors debat Palmes*. — *Al puch de la Paulme*. — *A les tours Bapaumes*. — *Les tours dessous les Palmes*, xv<sup>e</sup> et xvii<sup>e</sup> siècle (Philipparie et terr. de Belvez).
- PALME, c<sup>ne</sup> de Saint-Amand-de-Belvez. — *La Balmada*, 1450. — *Assis en la Paulme*, xvi<sup>e</sup> siècle (Acte not.).
- PALOU (LA), lieu-dit, c<sup>ne</sup> de Paunac (cad.).
- PALOU (LEY), éc. c<sup>ne</sup> de Valeuil.
- PALOUMIÈRE, c<sup>ne</sup> de Marcellac. — *Palomière*.  
Anc. rep. noble, ayant haute justice sur un vill. dans la par. de Saint-Quentin (Alm. de Guy. 1760).
- PALUAT, anc. dioc. auj. du dép<sup>t</sup> de la Charente. — *Mol. de Paluel*, 1044 (cart. de Saint-Cybard). — *Palual*, arch. de *Pithaco* (pouillé du xiii<sup>e</sup> siècle). — *Paluellam*, 1380 (P. V. de P. des M.).
- PALUEL, anc. rep. noble, c<sup>ne</sup> de Saint-Vincent, qui en a pris le nom. — *Paluellum*, 1279 (Lesp. 51).
- PALUÈLE (LA), c<sup>ne</sup> de Saint-Vincent-de-Paluel. — *Mayn. de la Paluelia*, 1279 (Lesp. 51).
- PALUS (LA), h. c<sup>ne</sup> de Saint-Félix-la-Linde.
- PALUS (LA), h. c<sup>ne</sup> de Tourtoirac. — *La Palus* (A. Jud.).
- PALUS (LE), h. c<sup>ne</sup> de Tocane (B.).
- PALVEZY (BOST DE) ou PUY-BELLY, c<sup>ne</sup> de Saint-Germain-des-Prés (A. Jud.).
- PAMAFON? c<sup>ne</sup> de Neuvic. — *Locus vocatus Pamafon*, 1337 (Périg. M. H. 41, 2).
- PANARDIE (LA), h. c<sup>ne</sup> de Génis.
- PANASSAC, h. c<sup>ne</sup> de Coulaures (S. Post.).
- PANASSOUX, font. minérale, c<sup>ne</sup> de Saint-Cyprien. — Lieu célèbre par ses boues; on leur attribue à peu près les mêmes vertus qu'aux boues de Saint-Amand.
- PANASSOUX, h. c<sup>ne</sup> de Saint-Vincent-de-Cosse.
- PANISSAL, h. c<sup>ne</sup> de Montignac-sur-Vézère (B.).
- PANISSAU, anc. rep. noble, c<sup>ne</sup> de Sigoulès. — *Panissas*, 1363 (Homm. au prince de Galles dans le chât. de Bergerac).
- PANISSAUD, c<sup>ne</sup> de Pressignac. — *Terra del Panissal*, 1455 (Liv. Nof. 44).
- PANISSAUD, c<sup>ne</sup> de Saint-Félix-de-Villadeix.
- PANISSAUD, h. c<sup>ne</sup> de Thénac (A. Jud.). — *Maison noble de Panissau*, 1603 (Acte not.).
- PANTARDIE (LA), h. c<sup>ne</sup> de Bertric.
- PAPAROC? c<sup>ne</sup> de Saint-Martin-des-Combes. — *Tenementum del Paparoc*, 1298 (Périg. M. H. 1, 7).
- PAPASSOL, pré, c<sup>ne</sup> de Périgueux (Dénombr. au xiv<sup>e</sup> s<sup>e</sup>).
- PAPERDU? c<sup>ne</sup> de Molières. — *Locus voc. à Paperdut*, 1462 (arch. de la Gir. Bigaroque).
- PAPESUS, h. c<sup>ne</sup> de Montpeyrour.
- PAPEYROUX (LES), éc. c<sup>ne</sup> de Bars (A. Jud.).
- PAPIA? — *Maynamentum de la Papia*, 1406 (in honorio de Granholio, vel de Sancto Asterio, inv. de Jean Milon).
- PAPIROU (LE), lieu-dit, c<sup>ne</sup> de Saint-Michel-Mussidan (cad.).
- PAPONIE (LA), h. c<sup>ne</sup> de Calviac. — *Mansus de la Paponia*, 1455 (arch. de Fénelon).
- PAPONIE (LA), h. c<sup>ne</sup> de Jumillac (S. Post.).
- PAPONNATS (LES), h. c<sup>ne</sup> de Saint-Avit-de-Moiron.
- PAPOU (FON-DE-), lieu-dit, c<sup>ne</sup> de Carves (cad.).
- PAPUS, c<sup>ne</sup> de Saint-Félix. — *Tenem. de Papus*, 1456 (Liv. Nof. p. 53).
- PAPUSSONE (LA), éc. c<sup>ne</sup> de Marsancieux.
- PAQUETIE (LA), h. c<sup>ne</sup> de Gabillou. — *Tenem. de las Paquetias* (terr. de Vaudre).
- PARADEL, m<sup>in</sup>, c<sup>ne</sup> de Marquay. — 1325 (Généal. de Comarque).
- PARADIS, lieu-dit, c<sup>ne</sup> de Saint-Saud (cad.).
- PARADIS (FONTAINE DU), à Fouleix (Dives).
- PARADOL, h. c<sup>ne</sup> de Saint-Jory-de-Chalais (B.).
- PARADOU (LE), dom. et forge, c<sup>ne</sup> de Saint-André-Atas (A. Jud.).
- PARAIX (LA), éc. c<sup>ne</sup> de Sainte-Marie-de-Chignac (B.).
- PARANQUET, anc. dioc. archipr. de Capdrot, auj. du dép<sup>t</sup> de Lot-et-Garonne. — *Ecclesia de Porcello cocto*, 1276 (union avec le chap. de Saint-Front, Lesp. vol. 27). — *Berranquet*, 1679 (carte du Sarladais, par Samson).
- PARATGIES (LES), c<sup>ne</sup> de Vitrac (Dessales, *Notice sur le Bugue*). — *A las Pararias entre Montfort et Sarlat*, 1170 (cart. du Bugue)? — *Mol. voc. de las Parorias*, 1475 (O. S. J.).
- PARAUD, éc. c<sup>ne</sup> de Coulounieix. — *Pareau* (B.).
- PARAUD, éc. c<sup>ne</sup> de Prats-de-Belvez (B.).
- PARAUX (LES), h. c<sup>ne</sup> de Nontron (A. Jud.).
- PARAYS (LES), h. c<sup>ne</sup> de Sainte-Marie-de-Chignac (S. Post.).
- PARBRAZAT, lieu-dit, c<sup>ne</sup> de Villedieu (cad.).
- PARC (LA BRUYÈRE-DU-), éc. c<sup>ne</sup> de la Cassagne (A. Jud.).

- PARC (LE), lieu-dit, c<sup>ne</sup> de Beynac (cad.).  
 PARC (LE), h. c<sup>ne</sup> de Bourdeilles (A. Jud.).  
 PARC (LE), lieu-dit, c<sup>ne</sup> de Fontaine (cad.).  
 PARC-DE-BROC, h. c<sup>ne</sup> de la Gemaye (B.).  
 PARCILLAC, h. c<sup>ne</sup> de Mareuil.  
 PARCOT (LE), h. c<sup>ne</sup> d'Échourgnac (B.).  
 PARCOUL, c<sup>ne</sup>, c<sup>ne</sup> de Sainte-Aulaye. — *Paracol*, 1117 (Lesp. 57, Confirm. des possess. de l'abb. de Charroux). — *Paracollam*, 1319 (Général de Talleyrand).  
 Voc. Saint-Martin. — Prieuré, ordre de Saint-Benoît; dépendant de l'abb. de Charroux; nomination royale (Lesp. 29).  
 Anc. rep. noble.  
 PARCOUL, c<sup>ne</sup> d'Uval? — *Abyssus sive Gorga de Paracol*, 1482 (arch. de la Gir. Procès de l'archev. de Bordeaux). — *Riou qui tire de la Bessède au bouilh de Parcol* (*ibid.* Bigarogue).  
 PARCS (LES), h. c<sup>ne</sup> de Chalais (B.).  
 PARDAILLAN, terre, c<sup>ne</sup> de Saint-Martin-des-Combes (A. Jud.).  
 PARDITZ OU LE PETIT PORT, sur la Dordogne, à Bergerac; tour et porte de ce nom dans l'ancienne enceinte de la ville, xvii<sup>e</sup> siècle (Plan de la ville).  
 PARDUCIE (LA)? c<sup>ne</sup> d'Allemans. — *Sobre lo mas de la Parducia*, xii<sup>e</sup> siècle (terr. O. S. J.).  
 PAREILLÈRES, h. c<sup>ne</sup> de la Chapelle-Montabourlet (B.).  
 PARENCE? c<sup>ne</sup> de Tocane. — *Maynam. de la Parencia*, 1342 (ch. Mourcin).  
 PARET (HAUT ET BAS), h. c<sup>ne</sup> de Saint-Paul-de-Serre. — *Mayn. de la Paretia*, 1462 (ch. Mourcin). — *Les Paretz*, 1526 (Dives, Arront.).  
 PARCAILLOUX, h. c<sup>ne</sup> de Thenon.  
 PARIAGE, juridiction commune entre le roi et le chapitre de Saint-Astier, qui s'étendait sur les bourgs et vill. de Saint-Astier, Saint-Germain, Saint-Aquilin, Segonzac, Douchapt, et toute la juridiction du chapitre. — *Pariagium le Roi*, 1314 (Rec. de titres). — *Communq Pariage*, 1623 (Acte not.).  
 PARIAGE, juridict. commune entre le comte de Périgord, puis le roi et le chapitre de Saint-Front; étendue: par. de Notre-Dame-de-Sanillac, le Sel, Marsaneix, Pissot, la Cropte, Sainte-Marie-de-Chignac, Saint-Laurent-du-Manoire, le Breuil, Chalagnac, Creyssensac, Saint-Mayme et la Douze, 1365 (Châtel. Lesp. vol. 88). — *Parrigium inter nos et abb. et cap. Sancti Frontonis*, 1341 (Ordonn. du roi, Recueil de titres). — *Pariatgum comitis Petrag. et cap. Sancti-Frontonis*, 1400 (*ibid.*).  
 PARIARIAS? anc. rue à Périgueux. — *Guachia de Pariarias*, 1319 (Rec. de titres).  
 PARICAUD, h. c<sup>ne</sup> de Brantôme. — 1720 (Acte not.).  
 PARIOT, h. c<sup>ne</sup> de Saint-Front-de-Pradoux (cad.).  
 PARIS, h. c<sup>ne</sup> du Bugue (B.).  
 PARIS (PETIT-), h. c<sup>ne</sup> de Grignol (S. Post.).  
 PARIS (PETIT-), domaine, c<sup>ne</sup> de Montbazillac (A. Jud.). — Autrement *Sigalas*, 1741 (not. de Bergerac).  
 PARIS (PUY DE), c<sup>ne</sup> de Château-l'Évêque. — *Mota de Parisiis*, 1322 (limites de la jurid. de Périgueux).  
 PARISOT, anc. dioc. auj. du dép<sup>t</sup> de Lot-et-Garonne (B.). — *Église de Paris*, archip. de Capdrot (bénéf. de l'év. de Sarlat). — *Paris* (Atlas de Blacu, Sarlat).  
 PARISOT, h. c<sup>ne</sup> de Cabans.  
 PARNASSAC, h. éc. c<sup>ne</sup> de Coulaures (B.).  
 PARNET (LE), éc. c<sup>ne</sup> de Sorges (A. Jud.).  
 PARNIANDIE (LA), lieu-dit, c<sup>ne</sup> de Saint-Martin-des-Combes. — 1693 (Acte not.).  
 PAROTS (LES), h. c<sup>ne</sup> de Douzillac (B.).  
 PAROUTY, h. c<sup>ne</sup> de Beleymas. — *Porouty* (Audierne, *l'Âge de pierre en Périgord*). — *Porouty*, 1758 (Acte not.).  
 PAROUTY, h. c<sup>ne</sup> du Grand-Brassac. — *La Paroutie* (A. Jud.).  
 PAROUTY, h. c<sup>ne</sup> de Quycyssac. — *Peroty Filhol*, 1602 (Acte not.). — *Paroutifiliol*, 1743 (not. de Bergerac).  
 PAROUTY, éc. c<sup>ne</sup> de Saint-Cybranet. — *Porouty* (Acte not.).  
 PAROUTY, h. c<sup>ne</sup> de Sourzac (B.).  
 PAROUTY (CLOS DE), c<sup>ne</sup> d'Eyvirac (A. Jud.).  
 PARRICAUD, h. c<sup>ne</sup> de Chancelade (B.).  
 PARSOU (LE), éc. c<sup>ne</sup> de Font-Roque (A. Jud.).  
 PASCAUDS (LES), h. c<sup>ne</sup> de Saint-Michel-Montagne (B.).  
 PASCAUT, c<sup>ne</sup> de Chapdenil-Saint-Just. — *Mayn. de Pascaut*, 1364 (ch. Mourcin).  
 PAS-D'ARTAS, c<sup>ne</sup> de Sainte-Mundane. — *Pas del Tras*, 1398 (arch. de Fénélon).  
 PAS-DE-CROZE, éc. c<sup>ne</sup> de Mouzens (B.).  
 PAS-DE-FONTAINE, c<sup>ne</sup> de Fontaine. — C'est le point où la route de Périgueux à Saintes traverse la Lizonne; un peu plus bas, au moulin de la Vergne, est le Pas-Vieux.  
 PAS-DE-GLAIGNAC, c<sup>ne</sup> de Bergerac. — Voy. GRAYOUSE (LA).  
 PAS-DE-LA-LANDE, éc. c<sup>ne</sup> de Gaulegeac.  
 PAS-DE-L'EYRAUD, h. c<sup>ne</sup> de la Vayssièze.  
 PAS-DE-MOLLE, c<sup>ne</sup> de Bergerac. — *Village de Pas de Molle*, par. de la ville de Bergerac (Acte not. 1643).  
 PAS-DE-MOLLE, h. c<sup>ne</sup> de la Rouquette-d'Eymet. — Vestiges bien conservés d'un grand chemin qui de Font-Roque passe à Eylias et, par Pas-de-Molle, se dirige sur Puyguilhem.  
 PAS-DE-POUMAGAL, lieu-dit, c<sup>ne</sup> de Fouleix. — 1740 (Acte not.).  
 PAS-DE-RICHARD, auj. LES NICOLAUDS, c<sup>ne</sup> de Lenquais (terr. 1755).

PAS-DES-ANGLES (LE), h. c<sup>o</sup> de Chancelade (B.). — *Pas de l'Anglois*, 1458 (O. S. J.). — *Pas de la Gleyze*, 1514 (Testam. de R. de Sallegourde).

PAS-DU-BREUIL, c<sup>o</sup> de Vallereuil. — *Passus del Bruelh*, 1492 (Dives, I, 100).

PAS-DU-LOUP, c<sup>o</sup> de la Force. — *Passus voc. del Lop*, 1491 (coll. de Lenq.). — *Pas del Truc* (S. Post.).

PAS-ÉTROIT (RUE DU), à Belvez. — *Carrerria del Pas estrech, al castel de Belvez*, 1461 (arch. de la Gir.).

PAS-NÈGRE (LE), lieu-dit, c<sup>o</sup> de Ladornac (cad.).

PASQUARIE? c<sup>o</sup> de Grignol. — *Tenencia de la Pasquaria in par. de Bruco*, 1475 (Dives, I, 141).

PASQUELIE (LA), h. c<sup>o</sup> de Génis.

PASQUES (LES), h. c<sup>o</sup> de Creyssensac (B.).

PASQUES (LES), anc. maison noble, c<sup>o</sup> de Montagnac-de-Crempe. — 1655 (Acte not.).

PASQUET, h. c<sup>o</sup> de Grignol. — *Comba de Pasquet*, 1485 (Dives, II, 131).

PASQUEYRIE (LA), h. c<sup>o</sup> d'Orliac (S. Post.).

PASQUOLS, h. c<sup>o</sup> de Belvez. — *Pascal la Flacquièrre*, fief (Homm. à l'archev. de Bordeaux).

PASSADOU (LA FON DU), c<sup>o</sup> d'Issac. — 1747 (Acte not.).

PASSADOU (LE), ruiss. c<sup>o</sup> d'Anesse. — *Rivus vocatus deu Passador*, 1457 (Lesp. 84, 12).

PASSADOU (LE), lieu-dit, c<sup>o</sup> de Cantillac (cad.).

PASSADOU (LE), lieu-dit, c<sup>o</sup> de Doissac (cad.).

PASSADOU (LE), lieu-dit, c<sup>o</sup> de Fanlac (A. Jud.).

PASSADOU (LE), lieu-dit, c<sup>o</sup> de Grignol, 1460. — *Lo Passador* (Dives, II).

PASSADOUX (LES), c<sup>o</sup> de Neuvic. — *Al Passadoux*, 1374 (ch. Mourcin). — *Passadou* (cad.). — *Passe de Neuvic* (S. Post.).

PASSADOUX (LES), pré, c<sup>o</sup> de Pressignac (A. Jud.).

PASSAGE (LE), h. c<sup>o</sup> de Firbeix (S. Post.).

PASSEROU, h. c<sup>o</sup> de Layaour (B.).

PASSORIE, c<sup>o</sup> de Négrondes. — *Mayn. de la Passoria*, 1510 (O. S. J.).

PATAC? anciens fossés d'Issigeac. — *A Fossis dictis de Patac*, 1465 (Lesp. Issigeac).

PATAC, h. c<sup>o</sup> de Saint-Georges-de-Montclar. — 1660 (Acte not.).

PATEY, h. c<sup>o</sup> de Manaurie (B.).

PATOULY (LE), taillis, c<sup>o</sup> de Font-Roque (A. Jud.).

PATOURY (LA), h. c<sup>o</sup> de Lempzours (B.).

PATRAUDIE (LA), dom. c<sup>o</sup> de Chantérac. — 1457 (inv. du Puy-Saint-Astier).

PATREAUX, h. c<sup>o</sup> de la Chapelle-Gonaguet (B.).

PATRON (LE), lieu-dit, c<sup>o</sup> de Montbazillac (A. Jud.).

PATRONE (BOIS DE LA), taillis, c<sup>o</sup> de Saint-Germain-et-Mons (A. Jud.).

PATY, h. c<sup>o</sup> de Pontours. — *Paty*, 1662 (Acte not.).  
Anc. repaire noble.

PAUCHE-VIALLE, h. c<sup>o</sup> de Jumillac (B.).

PAUGNAC, h. c<sup>o</sup> de Saint-Romain-Nontron (S. Post.).

PAULIAC, h. c<sup>o</sup> de Celle. — *Poulhac*, 1639 (Acte not.).

PAULIAC, h. c<sup>o</sup> de Dome. — *Paulhac*, 1489 (Lesp. 15).

Anc. rep. noble, avec justice sur 3 villages dans Daglan, 1760 (Alm. de Guy.).

PAULIAC, h. c<sup>o</sup> de Gabillou (S. Post.).

PAULIAC, h. c<sup>o</sup> de Peyzac-la-Nouaille (A. Jud.).

PAULIN, c<sup>o</sup>, c<sup>o</sup> de Salignac. — Anc. rep. noble avec haute justice dans la par. (Alm. de Guy. 1760).

Patron : saint Pierre-ès-Liens; coll. l'évêque.

PAULY (LE), h. c<sup>o</sup> de Bourg-du-Bost.

PAUNAT, c<sup>o</sup>, c<sup>o</sup> de Sainte-Alvère. — *Possessio Palnatensis* (cart. de Saint-Cybard). — *Monasterium nomine Palmatus* (epist. Agionis, abb. Vabrens.). — *Paunac* (cart. de la Sauve). — *Paonat*, *Pounat*, *Eccl. B. Mariæ de Palnaco* (pouillés). — *Prepositura Sanctæ Trinitatis de Palnato*, 1542 (Lesp. Paunac).

Patron : l'Assomption.

Les prieurés du Fleix, de Tayac, Ribagnac, Saint-Nazaire et Montfaucon dépendaient de l'abbaye de Paunac, qui était soumise à Saint-Martial de Limoges.

Paunac appartenait au vi<sup>e</sup> siècle à saint Cybard, qui donna cette possession à l'abbaye qui porte son nom, à Angoulême. — Le bourg avait anciennement le titre de ville, *Communitas villæ de Palnaco*, 1316 (Lettres des rois, Champollion-Figeac).

Anc. rep. noble qui relevait de la châtell. de Limeuil.

PAUNLAT, éc. c<sup>o</sup> de Cornille (B.).

PAUPIO (LA) ou LA POPIO, ruines au midi du bourg de Saint-Avit-Sénieur, 1780 (Acte not.). — *La Popia*, 1351 (Dénombr. des habitants de Belvez). — *La Popeia*, 1398 (nomin. du capitaine de la Roque-Gajac pour l'évêque de Sarlat, Lesp.). — *Rochers et appartenances du château appelé de la Popio*, 1714 (Reconn. au bourg de Saint-Avit).

*Papiol*, l'écuier dont parle Bertrand de Born dans une sirvente, tirait peut-être son nom de ce lieu, ou de Papia, près de Saint-Astier?

PAURIAS (LES), lieu-dit à la Garavetie, c<sup>o</sup> de Saint-Germain-des-Prés (A. Jud.).

PAUSE (LA), c<sup>o</sup> de Celle (B.).

PAUSIE (LA), c<sup>o</sup> de Sagelat. — *Territor. de la Pausia* (Philipparie, 35)

PAUSSAC, réuni à SAINT-VIVIEN, c<sup>o</sup>, c<sup>o</sup> de Montagnier. — *Perusac* (pouillé du xiii<sup>e</sup> siècle). — *Paussacum*, 1365 (Lesp. Fouage). — *Pausacum*, 1382 (P. V. M.). — *Paoussac*, 1400 (Lesp. Brantôme).

Patron : saint Timothée; coll. l'évêque.

- PAUSSAC (FORÊT DE), au nord de la c<sup>ne</sup> du même nom (B.).
- PAUTARDIE (LA), h. c<sup>ne</sup> de Sarlande (B.).
- PAUTARDIE (LA), éc. c<sup>ne</sup> de Sengeyrac (A. Jud.).
- PAUTIE (LA), éc. c<sup>ne</sup> de Fontenilles (B.).
- PAUTIER, h. c<sup>ne</sup> de Saint-Martin-de-Fressengeas (B.).
- PAUVERT (LE), h. c<sup>ne</sup> de Cogulot (S. Post.).
- PAUVRES (CIMETIÈRE ET PRÉ DES), situé à l'est du chemin actuel des Barris à Périgueux (Dessalles, *les Comtes de Périgord*, p. 155).
- PAUVRES (PRÉ DES), pré, c<sup>ne</sup> de Daglan (cad.).
- PAUVRES (TAILLIS DES), bois au Scarpat, c<sup>ne</sup> de Cabans (A. Jud.).
- PAUVRES (TERRE DES), champ, c<sup>ne</sup> du Coux (cad. n<sup>os</sup> 534 à 536).
- PAUVRES (TERRE DES) OU CROIX DE BUREAU, terre, c<sup>ne</sup> de Mouleydior (cad. S. A., 724).
- PAUZAC, h. c<sup>ne</sup> de Sadillac (A. Jud.).
- PAVENTIR (LA), h. c<sup>ne</sup> de Chantérac (A. Jud.).
- PAVILLON (LE), c<sup>ne</sup> de la Chapelle-Gonaguet. — *Repaire noble du Pavillon*, 1677 (Acte not.).
- PAVILLON (LE), éc. c<sup>ne</sup> de Savignac-les-Églises (B.).
- PAYANS (LES), éc. c<sup>ne</sup> de Château-l'Évêque (B.).
- PAYEMENT, h. c<sup>ne</sup> de Celle (B.).
- PAYETS, taillis, c<sup>ne</sup> de la Mongie-Montastruc (A. Jud.).
- PAYSAC, c<sup>ne</sup>. — Voy. PEYZAC.
- PAYS-FORT (LE), lieu-dit, c<sup>ne</sup> de Razac, c<sup>ne</sup> de Sigoulès (A. Jud.).
- PAZAYAC, c<sup>ne</sup>, c<sup>ne</sup> de Terrasson. — *Pazayacum*, 1365 (Lesp. 88, Châteail. de Larche). — *Pasaiac*, 1568. — *Pazaiac*, 1612 (pap. de la fabr. de Pazayac).  
Patron : saint Blaise. — Anc. rep. noble.
- PAZEJOU, lieu-dit, c<sup>ne</sup> de Besse (cad.).
- PAZERIE (LA), ténement, c<sup>ne</sup> de Mauzac. — 1679 (Acte not.).
- PECANILLE, vigne, c<sup>ne</sup> de Saint-Félix-la-Linde (A. Jud.).
- PECANILLE, c<sup>ne</sup> de Vitrac. — *Nemus voc. de Pecanil*, 1475 (O. S. J.).
- PECANY, dom. c<sup>ne</sup> de Pomport.
- PECANY, h. c<sup>ne</sup> de Saint-Chamassy.
- PECANY (FOND-DE-), terre, c<sup>ne</sup> de Cabans (A. Jud.).
- PEC-DE-CIAL (LE), h. c<sup>ne</sup> de Borrèze (B.).
- PECH (LE), h. c<sup>ne</sup> de la Chapelle-au-Bareil. — Anc. chapelle.
- PECH (LE), h. c<sup>ne</sup> de Clermont-de-Beauregard (B.).
- PECH (LE), c<sup>ne</sup> de Cousse. — *Ténement de Pech* (Reconn. de 1709).
- PECH (LE), éc. c<sup>ne</sup> de Gaulegeac (B.).
- PECH (LE), h. c<sup>ne</sup> de Miremont (B.).
- PECH (LE), h. c<sup>ne</sup> de Saint-André-Alas (B.).
- PECH (LE), h. c<sup>ne</sup> de Saint-Geniès.
- PECH (LE), h. c<sup>ne</sup> de Saint-Martial-de-Nabirat (B.).
- PECH (LE), h. c<sup>ne</sup> de Saint-Pardoux-de-Belvez (B.).
- PECH (LE), sect. de la c<sup>ne</sup> de Saint-Vincent-de-Cosse (cad.).
- PECH (LE), h. c<sup>ne</sup> de Sendricux (A. Jud.).
- PECH-ABILLET, c<sup>ne</sup> de Prats-de-Belvez. — *Mansus de Peuch* ou *Pech Abillet*, 1677 (Belvez, Homm.).  
Un des fiefs relevant du château de Prats.
- PECHABROL, h. c<sup>ne</sup> de Ribagnac.
- PECH-AGOU, éc. c<sup>ne</sup> de Millac-et-Peyrillac (B.).
- PECH-AGRIER, h. c<sup>ne</sup> du Bugue (B.).
- PECH-AGUDEL, une des limites de la Bessède. — *La Cumba de Puech Agudel*, 1351 (arch. de la Gir.).
- PECH-AGUT, c<sup>ne</sup> du Coux. — *Mansus de Peuch-Agut*, 1463 (arch. de la Gir. Bigaroque).
- PECH-ALAC, anc. ténement, c<sup>ne</sup> de Trémolac. — 1779 (Acte not.).
- PECH-ALFOUR, c<sup>ne</sup> de Saint-Cyprien (cad.).
- PECH-ALIVET, h. c<sup>ne</sup> de Tursac (B.).
- PECH-ALVÈS, éc. c<sup>ne</sup> de Gaugeac (B.).
- PECH-ALVET, éc. c<sup>ne</sup> de Fleurac (B.).
- PECH-AMBERT, h. c<sup>ne</sup> de Vic.
- PECH-ANTONY, éc. c<sup>ne</sup> de Saint-Chamassy (B.).
- PECH-ANY, h. c<sup>ne</sup> d'Aubas (B.).
- PECHARD, h. c<sup>ne</sup> de la Valade (B.).
- PECH-ARMANT, h. c<sup>ne</sup> de Bergerac. — *Puech Arma*, 1496 (Liv. Noir).
- PECH-ARNY, h. c<sup>ne</sup> de Sagelat. — *Pecherni*, 1095 (fondat. de Font-Gauffier). — *Mayne de Puch-Arny*, 1450 (Belvez). — *Pessarny* (cad.).
- PECHARY, h. c<sup>ne</sup> d'Aubas.
- PECHAUD, anc. rep. noble, c<sup>ne</sup> de la Chapelle-Castel-nau, qui a pris le nom de *la Chapelle-Pechaud* (S. Post.).
- PECHAUDE (LA), h. c<sup>ne</sup> d'Archignac.
- PECH-AUDIER, à Belvez. — *Hostel de Puch-Audyer*, 1470 (Belvez).
- PECH-AUDIER, h. c<sup>ne</sup> de Saint-Cybranet (B.).
- PECH-AUDIER, h. c<sup>ne</sup> de Saint-Germain-de-Berbiguières. — *Podium Auderii*, 1462 (Reg. Belvez, I).
- PECH-AURIEU, éc. c<sup>ne</sup> de Fougueyrolles (B.).
- PECH-AURIOL, lieu-dit, c<sup>ne</sup> de Daglan (cad.).
- PECH-AURIOL, h. c<sup>ne</sup> de Sarlat (cad.).
- PECH-AUTIER, éc. c<sup>ne</sup> de Saint-Cyprien (B.).
- PECH-BERTY, éc. c<sup>ne</sup> de Saint-Geniès (B.).
- PECH-BETO, c<sup>ne</sup> de Sales-de-Belvez. — *Mansus la Faia de Puech-Beto*, 1463 (Philipparie, 16).
- PECH-BEZIGOR, lieu-dit, c<sup>ne</sup> d'Orliaguet.
- PECH-BRENOR, anc. ténem. c<sup>ne</sup> de Bigaroque. — *Pech-Breno*, 1450.
- Les fourches patibulaires de la seigneurie de Bigaroque étaient à la Plégade, lieu le plus haut de ce tertre (terr. de l'archev. de Bordeaux).

PECH-CALVET, c<sup>ne</sup> de Saint-Pompon. — 1745 (Acte not.).  
 PECH-CANUT, h. c<sup>ne</sup> de Beynac (cad.).  
 PECH-CHEMBERT, h. c<sup>ne</sup> de Gaumier. — *Puech Imbert*, 1489 (Lesp. 15).  
 Anc. fief.  
 PECH-COURNU, lieu-dit, c<sup>ne</sup> de Tursac (cad.).  
 PECH-DAMBIROU, h. c<sup>ne</sup> de Sarlat.  
 PECH-D'ARTUS (LE), lieu-dit, c<sup>ne</sup> de Cadouin (cad.).  
 PECH-D'ARTUS (LE), lieu-dit, c<sup>ne</sup> de Saint-Avit-Sénieur. — 1714 (Acte not.).  
 PECH-D'AUGE (LE), lieu-dit, c<sup>ne</sup> de Badefol-la-Linde (cad.).  
 PECH-D'AURANCE (LE), lieu-dit, c<sup>ne</sup> de Proissans (cad.).  
 PECH-DE-BELVEZ, lieu-dit, c<sup>ne</sup> de Marsalès (A. Jud.).  
 PECH-DE-CARBONNIER, c<sup>ne</sup> de Couze. — 1474, une des limites de la châtellenie (cout. de Couze).  
 PECH-DE-CAUMONT, lieu-dit, c<sup>ne</sup> de Cénac (cad.).  
 PECH-DE-CINGHARDIT, lieu-dit, c<sup>ne</sup> de Carlux (cad.).  
 PECH-DE-CONQUES, éc. c<sup>ne</sup> de Gaugeac (B.).  
 PECH-DE-COULAU, h. c<sup>ne</sup> de Turnac (B.).  
 PECH-DE-JOU, h. c<sup>ne</sup> de Carsac.  
 PECH-DE-JOU, h. c<sup>ne</sup> de Saint-Vincent-de-Paluel.  
 PECH-DE-LA-GRAVE, à Saint-Martin, c<sup>ne</sup> de Bergerac. — *Tenem. del Puech de la Grava* (Liv. N. 123).  
 PECH-DE-L'AZE, h. c<sup>ne</sup> de Carsac, c<sup>ne</sup> de Sarlat.  
 PECH-DE-L'ÉGLISE, lieu-dit, c<sup>ne</sup> d'Orliagnet (A. Jud.).  
 PECH-DE-L'OR, éc. c<sup>ne</sup> de Florimont (B.).  
 PECH-DE-LOUP, éc. c<sup>ne</sup> de Lavour (B.).  
 PECH-DEL-RAT, h. c<sup>ne</sup> de Capdrot (B.).  
 PECH-DE-MALÈS, h. c<sup>ne</sup> de Vitrac (B.).  
 PECH-D'ÉPELUCHE, lieu-dit, c<sup>ne</sup> de Dome (cad.).  
 PECH-DE-SAUNIER, éc. c<sup>ne</sup> de Daglan (Cass.).  
 PECH-DE-SEIGNAL, lieu, c<sup>ne</sup> de Couze. — Une des limites de la châtellenie, 1474 (cout. de Couze).  
 PECH-D'ESTÈVE, h. c<sup>ne</sup> de Sainte-Mundane (B.).  
 PECH-DES-YLLETS, lieu-dit, c<sup>ne</sup> de Proissans (cad.).  
 PECH-DE-TARDE, éc. c<sup>ne</sup> de Vézac (B.).  
 PECH-D'EYROU, c<sup>ne</sup> de Condat-sur-Vézère. — *Croix de Pecheyrou*, 1490 (Lesp. Montig.).  
 Anc. limite entre les par. de Coly et de Condat (O. S. J. Condat).  
 PECH-DORAT, h. c<sup>ne</sup> de Boisse (S. Post.).  
 PECH-DOUAL, domaine, c<sup>ne</sup> de Saint-Sernin-de-Biron (A. Jud.).  
 PECH-DOUMEN, h. c<sup>ne</sup> de Sainte-Alvère. — *Podium Domenc*, 1453 (Liv. Nof.). — *Puey Domenc* (*ibid.*).  
 PECH-DU-SOURD, taillis, c<sup>ne</sup> de Sainte-Natalène (cad.).  
 PECH-D'USSELL, taillis, c<sup>ne</sup> de Proissans (cad.).  
 PECHEGUT, éc. c<sup>ne</sup> de Saint-André-Sarlat (B.).  
 PECHENVAL, h. c<sup>ne</sup> de la Mongie. — 1602 (Acte not.).  
 PECHER? c<sup>ne</sup> de Millac-de-Nontron. — *Claus deu Pecher*, XII<sup>e</sup> siècle (cens dû à Clarol).

Dordogne.

PECHÈRE (LA), c<sup>ne</sup> de Chantérac. — *La Peycherie*, 1460 (inv. du Puy-Saint-Astier).  
 PECHÈRE (LA), lieu-dit, c<sup>ne</sup> de la Roque-Gageac. — *La Peyssire* (cad.).  
 PECHÈRE (LA), bois de 37 hect. c<sup>ne</sup> de Saint-Aquilin. — *Peychière las Feytaux* (cad.).  
 PECHÈRE (LA)? c<sup>ne</sup> de Saint-Martin-de-Ribérac. — *Maynam. de Peycharia*, 1457 (Périg. M. H. 41, 7).  
 PÉCHERIE (LA), font. de la ville de la Linde. — *Fons de la Piscaria*, 1318. — *Fontaine del Pesquié*, autrement de la Basinye, 1680 (Acte not.).  
 PÉCHERONS (LES), rapide très-dangereux de la Dordogne devant Saint-Caprais-de-la-Linde. — *Les Pesqueyroux*, 1620 (Acte not.).  
 PÉCHERONS (LES), c<sup>ne</sup> de Couze. — *Les Pey Cayroux*, 1639. — *Hermitage aux Pesqueyroux*, 1709 (terr. de Couze).  
 PECHÉRY, h. c<sup>ne</sup> de Prats-de-Belvez. — *Peyschavia*, 1459 (Belvez).  
 PECH-EYROL? c<sup>ne</sup> de Sagelat. — *A Puech-Eyrol*, 1369 (Belvez).  
 PECH-EYSSAT, h. c<sup>ne</sup> de Cadouin (S. Post.). — *Pech Eyssu* (A. Jud.).  
 PECH-EYSSAT, c<sup>ne</sup> de Saint-Amand-de-Vern. — *Mayn. de Pech Eyssau*, 1511 (Reconn. de Saint-Amand, ch. Mourcin).  
 PECH-GAUDAL, h. c<sup>ne</sup> de Salignac (S. Post.).  
 PECH-GAUDON, ancien repaire noble, c<sup>ne</sup> de Belvez. — *Puygaudon*, 1614. — *Pegaudon*, 1668 (Acte not. L.).  
 PECH-GAUDON? c<sup>ne</sup> de Saint-Marcory. — *Puech-Gaudo*, 1351 (Belvez).  
 PECH-GAURÈS, h. c<sup>ne</sup> de Saint-Chamassy. — *Pey et Pech Gaurès* (terr. de Bigaroque).  
 PECH-GAUTHIER, lieu-dit, c<sup>ne</sup> de Sarlat (cad.).  
 PECH-GAYRAT, lieu-dit, c<sup>ne</sup> de Doissac (cad.).  
 PECH-GENTIAL, c<sup>ne</sup> de Mortemar. — *Fact. de Puech Gential*, 1409 (O. S. J.).  
 PECH-GRAND? c<sup>ne</sup> de Palayrac. — *Puech-Gran*, 1459 (arch. de la Gir. Bigaroque).  
 PECH-GRANET, h. c<sup>ne</sup> de Simeyrois (cad.).  
 PECH-GRANOUX, c<sup>ne</sup> de Limeuil. — 1636 (Acte not.).  
 Anc. fief.  
 PECH-GROS, h. c<sup>ne</sup> de Saint-Julien-de-Lampon. — *Pegro*, 1479 (ch. de Fénélon).  
 PECH-GUILHEN, h. c<sup>ne</sup> de Castel.  
 PECH-GUILLOU, h. c<sup>ne</sup> de Montmarvès.  
 PECH-GUINOT, éc. c<sup>ne</sup> de Sales-de-Belvez. — 1720 (Acte not.).  
 PECH-HARDIT, h. c<sup>ne</sup> de Saint-Léon-sur-Vézère. — *Bordaria de Podio Arditi*, 1304 (O. S. J.).  
 PECH-IMBÉDU, h. c<sup>ne</sup> de Sendrieux.

- PECH-IMBERT, c<sup>ns</sup> du Bugue. — *Mas de Pug Imbert*, 1463 (Général. de Larmandie).
- PECH-JAUNAT, c<sup>ns</sup> de Sagelat. — 1791 (arch. de la Dordogne).
- PECH-JOHAN, c<sup>ns</sup> de Pressignac. — *Tenem. de Pech Johan* (L. N. 31).
- PECH-JOYEUX, h. c<sup>ns</sup> de Fontenilles (B.).
- PECH-JUSCLAT, h. c<sup>ns</sup> de Fontenilles (B.).
- PECH-LA-BRAUME, c<sup>ns</sup> de Prats-de-Carlux (cad.). — Dans le pays *Pech Labruné*.  
Extrémité du vallon où aurait été situé l'étang du monast. de Calabrum? (Notice de M. Marmier sur Calabrum.)
- PECH-LA-CRABE, éc. c<sup>ns</sup> de Saint-Vincent-de-Paluel.
- PECH-LA-FAILLE, sect. de la c<sup>ns</sup> de Sarlat (cad.).
- PECH-LA-FIÈRE, éc. c<sup>ns</sup> de Sarlat (B.).
- PECH-LA-GAL, ténem. c<sup>ns</sup> de Vic. — 1649 (Reconn.).
- PECH-LEVADE, c<sup>ns</sup> de Belvez. — 1614 (Acte not.).
- PECH-LONG, h. c<sup>ns</sup> de Dome (B.).
- PECH-LOZIER (LE), lieu-dit, c<sup>ns</sup> de Vitrac (cad.).
- PECH-MAIGRE (LE), c<sup>ns</sup> de Lunas. — *Puech Maigre*, 1466 (limite entre la Force et Mussidan, Lesp.).
- PECH-MALOU, lieu-dit, c<sup>ns</sup> de Berbiguières (cad.).
- PECH-MALY (CLUSEL DE), lieu-dit, c<sup>ns</sup> de Saint-Marcel. — 1676 (Acte not.).
- PECH-MATUSSOU, anc. tén. c<sup>ns</sup> de Saint-Pompon. — 1744 (terr. de Saint-Pompon).
- PECH-MÉGE, h. c<sup>ns</sup> de Sainte-Foy-de-Belvez.
- PECH-MELOU, éc. c<sup>ns</sup> de Sainte-Alvère.
- PECH-MELOU, h. c<sup>ns</sup> de Saint-Chamassy.
- PECH-MIROL, h. c<sup>ns</sup> de Florimont (B.).
- PECH-MONTIER, lieu-dit, c<sup>ns</sup> de Carlux (cad.).
- PECH-MUGO ? c<sup>ns</sup> du Bugue. — *Mansus de Puech Mugo*, 1460 (Liv. Nof. 87).
- PECH-NADAL, mét. c<sup>ns</sup> de Lenquais. — *Peuch Nadal*, 1603 (Acte not.).
- PECHOURIEU, lieu, c<sup>ns</sup> de la Rouquette, c<sup>ns</sup> de Vélignes. — *Tuque* appelée de *Pichaurie* (terr. de l'archev. de Bordeaux, 291).
- PECHPEIROU, h. c<sup>ns</sup> de Bars. — *Podium Petrosus, domus de Puypeyroux*, 1365 (Lesp. 20, Homm.). — *Pepeirou* (B.).  
Anc. rep. noble.
- PECH-PELISSOU, éc. c<sup>ns</sup> de Saint-André-Sarlat (B.).
- PECH-REDON, ténem. c<sup>ns</sup> de Saint-Pompon. — 1744 (terr. de Saint-Pompon).
- PECH-ROME, lieu-dit, c<sup>ns</sup> d'Orliaguet (cad.).
- PECH-SEC, sect. de la c<sup>ns</sup> de Belvez (cad.).
- PECH-SEC, éc. c<sup>ns</sup> de Colombier (B.).
- PECH-VIE, h. c<sup>ns</sup> de Prats-de-Belvez (Cass.).
- PECH-VIEIL (LE), lieu-dit, c<sup>ns</sup> de Beynac (cad.).
- PÉCIE (LA), h. de Sarrazac (B.).
- PECORAL, h. c<sup>ns</sup> de Cousc. — *Pechoral*, 1650 (A. not. L.).
- PECORAL (PRÉ), c<sup>ns</sup> de Montclar (A. Jud.).
- PECOULA, h. c<sup>ns</sup> de Pomport.
- PÉCOULIE (LA), habit. c<sup>ns</sup> de Saint-Mayme-de-Péreyrol. — *Maynam. de la Pecolia*, 1455 (ch. Mourcin).
- PECOUTAL, h. c<sup>ns</sup> de Mazeyrolles (B.).
- PECT, lieu, c<sup>ns</sup> de Sendrieux.
- PÉDAGE, éc. c<sup>ns</sup> de Bars.
- PÉDAURAT, h. c<sup>ns</sup> de Montmarvès (B.).
- PÉDOLHA ? anc. hôpital dans la ville de Bergerac. — *Hospital voc. Pedolha*, 1409 (Liv. N.).
- PEGASSONIE (LA), h. c<sup>ns</sup> de Génis. — *Las Peigassonias*, autrement le *Vigier* (A. Jud.).
- PÉCAUD, h. c<sup>ns</sup> de Bezenac (cad.).
- PÉGERINE (LA), anc. fief, c<sup>ns</sup> de Saint-Léon (arch. de Pau).
- PEGEVAL, c<sup>ns</sup> de Tayac. — *Mansus de Pegeval*, 1489 (arch. de la Gir. Belvez).
- PEGONTIER, dom. c<sup>ns</sup> de Pomport.
- PEGOUIL, h. c<sup>ns</sup> d'Archignac (B.).
- PEGOUYRAN, h. c<sup>ns</sup> de Nadaillac (B.).
- PEGRIEU, h. c<sup>ns</sup> de Carsac-Sarlat.
- PEIGA (LE), ruiss. du c<sup>ns</sup> de Thiviers qui fait aller la forge des Fenières.
- PEIX (GRAND-), h. c<sup>ns</sup> de Mensignac. — *Le Pey Cheys*, 1672 (Acte not.).
- PEIX (PETIT-), éc. c<sup>ns</sup> de Château-l'Évêque (B.).
- PÉJALARD, h. c<sup>ns</sup> de Saint-Marcel. — *Peuch Jalard*, 1656 (Acte not.). — *Puyalard*, 1687 (*ibid.*).  
Tenance du chap. de Saint-Front de Périgueux.
- PEJOREL, h. c<sup>ns</sup> de Journiac (B.).
- PEJOUAN, h. c<sup>ns</sup> d'Archignac (B.).
- PEJOUAN, h. c<sup>ns</sup> de Gladech (B.).
- PEL, h. c<sup>ns</sup> de Sainte-Orse (A. Jud.).
- PELAGHART, c<sup>ns</sup> de Saint-Paul-de-Serre. — *Maynem*, 1329 (inv. du Puy-Saint-Astier).
- PELADOUR (LE), lieu-dit au vill. du Bost, c<sup>ns</sup> de Douville. — 1680 (Acte not.).
- PELAFAILLE, h. c<sup>ns</sup> de Sarlat (A. Jud.).
- PELANDAL, h. c<sup>ns</sup> de Marsalès (B.).
- PELAT (LE), lieu, c<sup>ns</sup> de Saint-Barthélemy-de-Bellegarde.
- PEL-CHAMP, lieu-dit, c<sup>ns</sup> de Saint-Laurent-de-Castelnau.
- PELEGRANES (LES), h. c<sup>ns</sup> de Notre-Dame-de-Sanillac. — *Les Pelligrannes* (B.).
- PELEGRENIE ? c<sup>ns</sup> de Saint-Priest-les-Fougères. — *Repayrium de Pelegrenia*, 1484 (Périg. M. H. 41, 6).
- PELEGRENIER, h. c<sup>ns</sup> de Soudat (B.).
- PELEGRY, anc. porte et quartier à Bergerac. — *Porta de Pelegri*, 1457 (Liv. N. 5). — *Carreyra del Pelegry* (*ibid.* 77). — *Prieuré Saint-Nicolas de Pelegry* (Lesp. 27, archipr. de Villamblard).

- PELEGRY, friche, c<sup>no</sup> de Ladornac (cad. n° 454).
- PELET, anc. m<sup>in</sup>, c<sup>no</sup> de Journiac. — *Mol. voc. Pelet*, 1452 (Liv. Nof. 4).
- PELETENIE (LA), h. c<sup>no</sup> de Sorges (A. Jud.).
- PELETIE (LA), h. c<sup>no</sup> de Saint-Félix-de-Villamblard. — 1692 (Acte not.).
- PELEVESY, c<sup>no</sup> de Saint-Geniez. — *Palavesi*, 1312 (arch. de Sarlat). — *Pelvisi*, 1328 (art. Limeuil, Lesp.). — *Castrum de Pelevesi*, 1530 (arch. de Lenq.).
- Anc. rep. noble, anciennement entouré par des fossés remplis d'eaux vives et auprès duquel étaient d'antiques ormeaux dont un subsiste encore, et sous lesquels saint Louis signa, dit-on, une charte avec cette inscription : *sub ulmis veteribus de Pelevesi*. Il avait haute justice sur quelques villages de Saint-Geniez et de la Chapelle, 1760 (Alm. de Guy.).
- PELEYROUX, h. c<sup>no</sup> de Pézul.
- PELICHES (LES), habit. c<sup>no</sup> de Puy-de-Fourches.
- PELIN (LE), m. isolée, c<sup>no</sup> de Lenquais.
- PELIN (LE), ténem. c<sup>no</sup> de Saint-Aubin-de-Lenquais.
- PELINGUE (LA), h. c<sup>no</sup> d'Urvil (S. Post.).
- PELISSERIE (LA), h. c<sup>no</sup> de Saint-Julien-de-Crempe.
- PELISSERIE (LA), lieu-dit, c<sup>no</sup> de Saint-Marcel. — 1693 (Acte not.). — *Pelissarie*.
- PELISSERIE (LA), tén. c<sup>no</sup> de Saint-Martin-des-Combes. — 1750 (Reconn.).
- PELISSERIE (LA)? c<sup>no</sup> de Villamblard. — *Maynam. de la Pelissaria*, 1471 (Dives, I).
- PELISSÉS, château situé dans la ville de Thiviers, en face de l'église de Notre-Dame. — *Hospitium de Pelissés*, 1503 (Généal. de Rastignac).
- PELISSOU, h. c<sup>no</sup> de Creysse. — 1722 (not. de Mouleydier).
- PELLAURY, taillis, c<sup>no</sup> de Fontenilles (cad.).
- PELONDIE (LA)? c<sup>no</sup> de Calès. — 1297 (Lesp. 37).
- PELONIE (LA), h. c<sup>no</sup> de Font-Galau (cad.).
- PELONIE (LA), c<sup>no</sup> de Saint-Antoine-d'Auberoche. — *Mansus de la Pelonia*, 1467 (Généalogie de Rastignac).
- PELONIE (LA), c<sup>no</sup> de Saint-Léon-sur-l'Ille. — *Maynam. de las Pelonias*, 1460 (Dives, I).
- PELOU, éc. c<sup>no</sup> de Tayac.
- PELOUZIE (LA), h. c<sup>no</sup> de Saint-Marcel.
- PEMALET, h. c<sup>no</sup> de Campsegret.
- PEMÉJOT, c<sup>no</sup> de Sainte-Foy. — Anc. fief (terr. de Belvez).
- PÉMOURET (TERTRE DE), c<sup>no</sup> de Cause. — Confronte la place des Justices, 1669 (Acte not.).
- PÉMUSTIER-VIEUX, h. c<sup>no</sup> de Saint-Sernin-de-la-Barde. — *Pech Monstier*, 1525 (Reconn.).
- PENABOU, éc. c<sup>no</sup> de Ghassagne (A. Jud.).
- PENADA (TERTRE DE LA), lieu, c<sup>no</sup> de Vern (A. Jud.).
- PENALOU, h. c<sup>no</sup> de Savignac-le-Drier (S. Post.).
- PENASSOUX (LES), h. c<sup>no</sup> de Nanteuil-Thiviers.
- PENATOUT (LE), lieu-dit, c<sup>no</sup> de Prats-de-Carlux.
- PENAUD, lieu-dit, c<sup>no</sup> de la Chapelle-Faucher (cad.).
- PENAUD, h. c<sup>no</sup> de Limeyrac.
- PENAUD, terre, c<sup>no</sup> de Saint-Aignan-d'Hautefort (A. Jud.).
- PENAUD, lieu-dit, c<sup>no</sup> de Saint-Jean-de-Cole (cad.).
- PENAUD, m. isolée, c<sup>no</sup> de Sainte-Tric (S. Post.).
- PENAUD, lieu-dit, c<sup>no</sup> de Verteillac.
- PENAUD (CLOS-DE-), lieu-dit, c<sup>no</sup> de la Trape (cad.).
- PENAUD (LÉ), lieu-dit, c<sup>no</sup> de Cognac (cad.).
- PENAUD (LE), h. c<sup>no</sup> de Saint-Saud (cad.).
- PENAUD (PETIT-), h. c<sup>no</sup> de Fougueyrolles (B.).
- PENAUD (PRÉ-DU-), lieu-dit, c<sup>no</sup> de Nanteuil-Thiviers (cad.).
- PENAUDIE (LA), m<sup>in</sup> sur la Borrèze, c<sup>no</sup> d'Eybènes.
- PENAUDS (LES), lieu-dit, c<sup>no</sup> de Saint-Front-la-Rivière (cad.).
- PENAUTIER, c<sup>no</sup> de Saint-Pierre-d'Eyraud, autrement *Fon Peyre* (cad. F. 10).
- PENAUDE (LA), c<sup>no</sup> de Sainte-Eulalie-d'Ans. — *La Penduda*, 1120 (cart. de Fourtoirac).
- PENAUDE (VOIX)? dom. c<sup>no</sup> de Temple-la-Guyon. — 1621 (O. S. J.).
- PENAUDES (LES), lieu-dit, c<sup>no</sup> de Carlux (cad.).
- PÈNE (ROC DE LA), rocher au-dessus du village des Eyzies, d'une forme pittoresque, qui est due aux érosions de la gelée sur le calcaire dénudé qui le constitue (Annales d'agric. de la Dordogne).
- PENELIE (LA), h. c<sup>no</sup> de Journiac.
- PENELIE (LA), h. c<sup>no</sup> de Limeuil (cad.).
- PENELIE (LA), h. c<sup>no</sup> de Tanniès (S. Post.).
- PENELLE (BOIS DE LA), lieu-dit, c<sup>no</sup> de Badefol-d'Ans (cad.).
- PENELOTTE (LA), friche n° 296, c<sup>no</sup> de Saint-Martin-des-Combes (A. Jud.).
- PENELOU (LE), lieu-dit, c<sup>no</sup> de Négrondes (cad.).
- PÉNELOUX (LES), h. c<sup>no</sup> de Saint-Pierre-de-Cole (cad.).
- PENENOU, lieu-dit, c<sup>no</sup> de Naillac (A. Jud.).
- PENET, éc. c<sup>no</sup> de Saint-Sernin-de-l'Herm (B.).
- PÉNÉTIE (LA), éc. c<sup>no</sup> de Mauzens (B.).
- PÉNÉTIE (LA), h. c<sup>no</sup> de Paunac, ténem. où est le lieu de *Peyre-Levade*, 1675 (Act. not.).
- PENIÈS (LA), h. c<sup>no</sup> de Campagne-lez-Quercy.
- PENIQUET, h. c<sup>no</sup> de Celle (B.).
- PENLÉON, taillis, c<sup>no</sup> de la Bouquerie (A. Jud.).
- PENLET, h. c<sup>no</sup> de la Mongie-Monastuc (B.).
- PENOT, h. c<sup>no</sup> de Beleymas (S. Post.).
- PÉNOT, h. c<sup>no</sup> d'Eymet. — *Penaud* (S. Post.).
- PENOT, h. c<sup>no</sup> de Mont-Caret. — Ténem. des *Clémens ou Penot*, 1651 (Act. not.). — *Penau* (S. Post.).



- PÉNOT (LE), terre E 358, c<sup>no</sup> de Bergerac (A. Jud.).  
 PÉNOT (LE), lieu-dit, c<sup>no</sup> de Cercles (cad.).  
 PÉNOT (LE), éc. c<sup>no</sup> de Villefranche-de-Belvez.  
 PÉNOT (LE GRAND et LE PETIT), h. c<sup>no</sup> de Saint-Antoine-de-Brenil (B.).  
 PÉNOT (PRÉ-DE-), lieu-dit, c<sup>no</sup> de Preyssac (A. Jud.).  
 PÉNOTERIE (LA), h. c<sup>no</sup> de Montignac-sur-Vézère (A. Jud.).  
 PÉNOT-LES-JUSTICES, anc. ténement, c<sup>no</sup> de Doissac. — 1604 (Belvez, Homm. n° 7).  
 PÉNOTS (LES), h. c<sup>no</sup> d'Église-Neuve-d'Issac. — 1702 (Acte not.).  
 PÉNOTS (LES), c<sup>no</sup> de Queyssac (B.).  
 PÉNOTS (LES), h. c<sup>no</sup> de Saint-Sulpice-de-Roumagnac (B.).  
 PÉNOTS (LES PIERRES-), h. c<sup>no</sup> d'Eyrenville, c<sup>no</sup> d'Issigac.  
 PENTIRAC (LE), h. c<sup>no</sup> de Campagne-lez-Quercy (B.).  
 PENTIRAGUET (LE), h. c<sup>no</sup> de Campagne-lez-Quercy (B.).  
 PEPLET (LE), terre, c<sup>no</sup> d'Auriac-Montignac (A. Jud.).  
 PERANCE (LE), h. c<sup>no</sup> de Saint-Laurent-de-Castelnau (B.).  
 PERBÉLIE (LA), h. c<sup>no</sup> de Montignac-sur-Vézère (B.).  
 PERBOUTOU-LES-BRANDES, h. c<sup>no</sup> d'Allemans (B.).  
 PERCASSET, h. c<sup>no</sup> de Villambard, 1690 (Acte not.). — *Perquasset*, 1740 (*ibid.*).  
 PERDELOTTE, mét. c<sup>no</sup> de Lisle (S. Post.).  
 PERDIGAL, h. c<sup>no</sup> de Prats-de-Belvez.  
 PERDIGAL (LE), lieu-dit, c<sup>no</sup> de Carlux (cad.).  
 PERDIGALIE (LA), c<sup>no</sup> de Saint-Caprais-la-Linde. — *Mayn. de la Perdighalia*, 1455 (Liv. Nof. 42).  
 PERDIGAT, h. c<sup>no</sup> de Limeuil. — *Hospitium sive boria de Perdigat*, 1460 (Liv. Nof. 60).  
 PERDISSIE (LA), h. c<sup>no</sup> de Jumillac.  
 PERDISSOU (LA SERRE-DE-), h. c<sup>no</sup> de Sireuil (Cass.).  
 PERDUCEIX (NOTRE-DAME-DE-), chapelle, c<sup>no</sup> de Bussac (B.). — *Capella de Perducio*, 1293 (arch. de l'abb. de Brantôme).  
 C'était l'une des 4 prévôtés dép. de Brantôme.  
 PÈRE (TERRE-DU-), lieu-dit, sect. A, c<sup>no</sup> de Négrondes (A. Jud.).  
 PEREYROL, c<sup>no</sup> du Bugue? — *El mas de Perairo's*, XIII<sup>e</sup> s<sup>c</sup> (cart. du Bugue).  
 PEREYROL, h. c<sup>no</sup> de Cabans. — *Pereyrolle* (A. Jud.). — *Péroyrol* (Cass.).  
 PEREYROL, c<sup>no</sup> de Saint-Mayme, c<sup>no</sup> de Vern.  
 PERGEREZ (LAS), anc. fief, châtell. de Montignac, c<sup>no</sup> de Saint-Léon (arch. de Pau).  
 PERICHIE, lieu-dit, c<sup>no</sup> de Ladornac (cad.).  
 PERICOT, h. c<sup>no</sup> de Saint-Léon-sur-Vézère (B.).  
 PERICOUNE (LA), éc. c<sup>no</sup> de Saint-Meard-de-Mussidan. — 1683 (Acte not.).
- PÉRIER (LE), h. c<sup>no</sup> de Bassac-Beauregard. — *Ten. de Pyru ou du Périer*, 1321 (ch. Mourcin).  
 PÉRIER (LE), c<sup>no</sup> de Grignol. — *Hospitium del Perier*, 1490 (Dives, II, 53).  
 Anc. fief.  
 PÉRIER (LE), h. c<sup>no</sup> de Lembras. — *Le Périer Saint-Valery ou Chapelle Notre-Dame de la Croix* (Lesp. 27, suppl. à l'archipr. de Villambard?). — Voy. SAINTE-VALÉRIE.  
 PÉRIER (LE), c<sup>no</sup> de Marsac. — *Al Perier de la Boyna*, 1322 (lim. de la jurid. de Périg. cart. de Chancel.).  
 PÉRIER (LE), dom. c<sup>no</sup> de Maurens (A. Jud.).  
 PÉRIER (LE), anc. fief, c<sup>no</sup> de Mayac. — *Pheod. de Piru* (arch. de Pau)?  
 PÉRIER (LE), sect. de la c<sup>no</sup> de Saint-Michel-de-Double (cad.).  
 PÉRIER (LE), c<sup>no</sup> de Salon. — *Maynam. vocatum del Périer*, 1465 (Périg. M. H. 41, 7).  
 Anc. fief, chât. de Vern (arch. de Pau).  
 PÉRIERS (LES), h. c<sup>no</sup> d'Archignac (B.).  
 PÉRICHAUX (LES), éc. c<sup>no</sup> de Saint-Géry.  
 PÉRICORD, province dont le territoire a formé celui du dép<sup>s</sup> de la Dordogne. — *Petrocorii* (Comment. de César, liv. IV, ch. 11, et Strabon, Géogr. liv. IV, ch. 11). — *Petrucor* (médaille d'argent, Bouteroue et Eckel, et inscript. au musée de Périgueux, n° 237 du catalogue). — *Petrucorius* (Muratori, t. II, p. 1069). — *Petrogori* (Pline, liv. IV, ch. XIX). — *Civitas Petrocoriorum* (Notitia provinc. et civit. Galliae). — *Civit. Petrocoreorum* (capitul. de nom. regni Galliae). — *Petrocorensis* (Chron. Bern. Guionis). — *Civit. Petrogorica*, 667 (Vic de saint Vaast). — *Civit. Petrogoricum, Petrogoricorum, Petrogoriorum* (Grég. de Tours, liv. VI). — *Pagus Petrogoricus*, 781 (Præcept. Car. Magni pro loco Sancti Eparchii). — *Pagus Petrocoreus* (Frédégaire). — *Petrocia*, 797 (Éginhard). — *Pagus Petrocius*, 823 (Præcepta Ludov. Pii pro Lamberto). — *Pagus Petrogoricas* (Moine de Saint-Denis, Gesta Dagob.). — *Petrochorensis* (Chron. Caroli Calvi). — *Pagus Petrochoricensis*, 886. — *Petrogorica ecclesia*, 1083 (cart. de Baigne, 276). — *Péiregore*, XII<sup>e</sup> siècle (cens dû à Clarol). — *Pagus Petrogoricensis*, 1181 (ordonn. de Philippe I<sup>er</sup> en faveur de Gatin, évêque de Sarlat). — *Petrogorium*, 1203 (Rec. de tit.). — *Petrogoricum*, 1227 (traité entre Louis VIII et Richard). — *Péiregor, Péiregart, Pierregord, Pierreguys, Peregors*, 1253 (Recueil de titres pour la ville de Périgueux, *passim*). — *Petrogoricinum*, 1290. — *Petrogoricinum*, 1360 (arch. de Sarlat, quitance d'Archaubaud). — Idiome vulgaire, *Peiragors* (Bertrand de Born).

PÉRIGORD (COMTÉ DE). — *Petrocoriensis comes*, 920 (Est. Hist. Aquit. 3). — *Comitatus Petragoricensis*, 1010 (cart. de Sainte-Marie de Saintes). — *Dux civitatis Petragoricæ*, 1074 (ch. fund. Sancti Sylvani, Gall. Christ. t. II). — *Petragoricensium consulatus*, 1099 (arch. du chap. de Saint-Astier, don de Neuvic).

Voyez l'Introduction pour tout ce qui concerne l'étendue du Périgord, ses divisions ecclésiastiques et féodales, ainsi que les juridictions établies par l'autorité royale.

PÉRIGORD-BLANC OU HAUT-PÉRIGORD, partie du Périgord où sont situées les villes de Périgueux et de Bergerac; c'est celle qui, lors de la création de l'évêché de Sarlat, a formé le nouveau dioc. de Périgueux, qui se termine au midi à la Vézère et à la Dordogne.

PÉRIGORD-NOIR OU BAS-PÉRIGORD, contrée. — Voy. SARLADAIS.

PÉRIGUEUX, ch.-lieu du département. — Cette ville a remplacé la capitale des Petrocorii, la cité gallo-romaine qui portait le nom d'*Augusta Vesuna* (Inscr. n° 238, catalogue du musée de Périgueux).

La ville actuelle se compose de deux villes qui avaient une existence municipale distincte jusqu'au traité de réunion de 1240.

La première, connue sous le nom de la Cité, est sur l'emplacement de la ville romaine. — *Petrocorii* (Sid. Ap. l. VII, Epist. vi). — *Petrochoras*. — *Petrochoricum* (Grég. de Tours, liv. III). — *Petrocorica* (Fortunat, de Chronopio). — *Petrocoris civitate* (tiers de sol. cab. de M. de G.). — *Petrageoras* (martyrologe de Rabanmaur, Saint-Front). — *Petrocoriorum urbs* (Acta sanctorum, Boll. t. I, p. 7). — *Urbs Petragorica*, 1153 (cart. de Baigne, 67). — *Civitas Petragoricensis* (traité de 1240).

La seconde ville est construite autour du monastère de Saint-Front, apôtre du Périgord. — *Podium Sancti Frontonis Petragoricensis*, 1188. — *Villa Podii Sancti Fronti; Petragorarum*, 1223. — *Castrum Sancti Fronti*, 1246. — *Villa del Poi sen Front*, le Puy Saint-Front (Mém. pour la ville de Périgueux, *passim*, et serment de fidélité à Philippe Auguste, 1204).

Depuis le traité de réunion : *Villa et civitas Petragoricensis*, 1240. — *Universitas Petragoricensis* (sceau pour la nominat. de délégués aux États de Tours. Trésor des chartes, carton 415, n° 210). — *Villa et civitas Petragorii*, 1260. — *Petragorici*, 1275. — *Villa Petragorarum*, 1315. — *Petragore*, 1326. — *Petragorium*, 1326 (Mém. pour la ville de Périgueux, et Lesp. *passim*). — *Communitas villæ et civitatis Petragoricensium*, 1336. — *Petra-*

*gorii*, 1353. — *Petragoricum*, 1365. — En langue vulgaire, *Pierreguys* (traité de Brétigny). — *Vila et ciptat de Pereguès* (Liv. Noir, f° 102). — *Periguhès*, 1466 (arch. de Bergerac, liv. de la Charité). — *Ville de Périgord*, 1392.

On ne connaît pas de sceau particulier à la Cité: celui appendu à la charte portant le serment de fidélité juré par les «hommes de Périgueux» à Philippe Auguste en 1204, par lequel ils s'engagent à lui livrer *totam villam de Petragoris integre*, représente un aigle éployé dans le champ, avec cette légende : *Sigillum majoris confratriæ Petragoricensis* (Arch. de l'Emp. carton 627). On a pu croire que pour représenter tous les hommes de Périgueux on avait ajouté à l'aigle, emblème de la Cité, la légende particulière à la nouvelle ville; car sur un sceau d'Agen, de la même époque, on retrouve cette même pensée d'association : dans le champ, un aigle, et autour : *Sigillum comunitatis civitatis Agenni* (Arch. de l'Emp. 136 bis). Mais dans une charte de 1247 les chevaliers et habitants de la Cité, *milites et cives*, déclarent qu'ils n'ont pas de sceaux authentiques, tandis que le maire et la commune du Puy-Saint-Front font apposer leur sceau (Rec. de titres pour la ville de Périg. p. 54). Dès 1228, l'aigle avait disparu; dans le champ un sergent d'armes, en tenue de combat, casque en tête, visière à ventaille, l'épée haute, couvert d'un écu à la croix. Légende : *Sigillum Burgensium de Petrag.* Revers : Saint Front, debout tenant une croix. Légende : *Secretum de Petragoris.* (Arch. de l'Emp. cart. 627, n° 6.) Plus tard, le champ du droit présente : saint Front assis, bénissant, foulant aux pieds le dragon. Légende : *Sigillum universitatis Petragoricensis.* Revers : Porte de ville flanquée de tours crénelées. Légende effacée. (Arch. de l'Emp. cart. 415, n° 210.)

Les armes de la ville, depuis, sont : *de gueules à 2 tours d'argent jointes par un entre-mur de sable avec porte, à la champagne de sinople, et entre les deux tours une fleur de lys d'or*; couronne murale avec cette devise : *Fortitudo mea civium fides* (Chroniqueur du Périgord).

Périgueux paraît n'avoir jamais perdu son indépendance, comme le témoigne le serment de fidélité que le maire et les habitants firent à Philippe Auguste en 1204, en même temps que le comte de Périgord prêtait serment pour le comté. L'hommage était direct et la ville était ainsi tenue en fief immédiat de la couronne. — La ville tenait en arrière-fiefs un certain nombre de châteaux et de domaines : les maisons de Bourdeilles, de Barrière et de Limeuil, situées dans l'enceinte de la Cité; le monas-

tère de la Visitation, le rep. noble de la Gauderie (paroisse Saint-Pierre-Lanès), le rep. noble de la Rampinsole (Coulounieix), le rep. de Montgaillard, le rep. noble de Beaufort (Coulounieix), les rep. de Chevrier, d'Adian, de Pronsaud, de Pouze-lande, de Barat, de Boulazac, le rep. noble du Lieu-Dieu, les rep. de la Filolie-l'Amourat, de Tréllissac, de Bori-Porte, les rep. nobles de la Motte et de Caussade, les rep. de Lauterie, de Borie-Boudit ou Borie-Petit, de la Roussie, de Borie-Bru; le rep. noble de la Rolphie, situé dans la par. Saint-Étienne de la Cité; le rep. noble de la Jarte (Chroniqueur du Périgord, t. II, p. 47, seigneurie de Périgueux, aveu de 1679).

Dans l'enceinte murée de Périgueux il y avait 12 portes, dont les noms étaient pris des principales rues et des 7 quartiers de la ville : Porte des Bouchers, *Porta Bocharie*, 1240; de *Brocharias*, 1319; — porte du Pont, *de Ponte*; — porte de Taillefer, *de Thalhaffer*; — porte du Plantier, *deur Plantiers*; — porte des Farges, *las Fargas*; — porte Limogeanne, *Lemotgana, Lemovitana*; — porte de Saint-Roch ou de l'Aubergerie, *las Arbogarias, l'Albergaria*; — porte de Saint-Silain, *Sancti Silani, Sen Sila*; — porte de l'Arsault, *de Arduo Saltu*; — porte de l'Aiguillerie, *Agulharia*; — porte de Merdanzo; — porte del Gischet. (1314, afferme des portes de la ville.)

Il y avait 12 hôpitaux avant leur fusion en un seul sous le nom d'hôpital Sainte-Marthe. — Les paroisses étaient aussi au nombre de 12 : dans la Cité, Saint-Étienne, qui fut la première cathédrale, Saint-Pierre l'Ancien, Saint-Jean, Sainte-Eulalie, Saint-Gervais, Saint-Eumache, Saint-Hilaire, Saint-Jacques; dans la nouvelle ville, Saint-Front, qui devint cathédrale à la suite de la fusion des deux chapitres de Saint-Étienne et de Saint-Front, Saint-Silain, Saint-Martin, contre les murs; Saint-Georges, au delà des Barris. — Vocabulaire de la cathédrale : Saint-Front. — Saint-Étienne, à la Cité.

Couvents de Cordeliers et de Dominicains; Dames de Sainte-Claire, de la Visitation et de la Foi.

PÉRIGUEUX (CHÂTEAU DE), à la Cité. — *Castrum Petragoricum* (Gauf. Vos. Chron.). — *Hospitium de Petragoris*, 1405 (arch. du chap. de Saint-Front). — *Maison de Périgueux*, vulgairement *les Peyromnes* (Leydet, arch. de la Douze).

Il avait été élevé au moyen âge sur le mur de la citadelle romaine, à l'est de l'église Saint-Étienne, comme les châteaux de Bourdeilles, de Limeuil et de Barrière le furent sur d'autres points de l'enceinte.

PÉRIGUEUX (CHÂTELLENIE DE), composée de 19 par. — *Onor Petragoricensis*, 1243 (arch. de Pau, comtes du Périgord). — *Honorium de Petragoras*, 1322 (procès entre le comte et l'abbé de Chancelade). — *Castellania de Petragoricum* (Châtell. 1365).

La juridiction de la châtell. de Périgueux comprenait la ville, avec les par. de Saint-Front, Saint-Silain, Saint-Hilaire, Saint-Martin, Saint-Georges, Boulazac, Coulounieix, Atur, Tréllissac, Champsevinel, Saint-Pierre-Lanès, Saint-Jean-de-Chancelade, Merlande, Beaurone, Marsac, Razac, Bassillac et Sainte-Eulalie (Lesp. vol. 88). Les limites de cette juridiction étaient énoncées dans l'acte suivant :

« Honorium de Petragoras.

« Quod quidem comes habuerit infra muros et clausuram dicti villa, castrum suum, vulgariter appellatum, *La sala al compte*.

« Item, quod castrum et villa prædictæ habuit ab antiquo certum honorium; quod quidem se extendit ex parte fluvii Ellæ versus montem Incisum, usque ad locum vocatum al Perier de la Boyna. Dividitur ab honorio Burdeliæ usque ad crucein quæ est ante maynementum de la Brunia.

« Dividitur ab honore castri de Agonaco ad locum vocatum Al loc de la Graula.

« Dividitur cum honore Albærupis ad locum vocatum lo Suchet de Charrieyras, usque ad castaneam quæ est in maynemento de las Garhas, in parochia de Chignaco; et deversus Limolium, usque ad cum-bam appellatam Cumba de Verneuil; et deversus Senelhaçum, usque ad locum vocatum prope Alayracum, in parochia de Senelhaç; et deversus Granholium, usque ad certa loca.

« Et infra istos decos, civitas habuit omnimodam jurisdictionem videlicet usque ad Saltum militis deversus Mons-Jau, et deversus Burdeliam usque ad crucein Herboza, et deversus Agonacum usque ad crucein lapideam de campo Savinelli et usque ad crucein quæ est supra trolium vocatum de Septem fontibus, et deversus Granholium usque ad crucein de Quarteriis, et deversus Senelhaçum usque ad crucein de Fromentals, et ecclesiam de Colonnies et deversus Vernhiium usque ad boariam de Tralpat, et deversus Limolium usque Aturs, et deversus Albham rupem usque ad molendinum de Ruschas et usque ad motam de Parisiis et usque ad ecclesiam de Bolazac et usque ad podium de Tiracuol et usque de Mirabel. — 1322. » (Lesp. Procès entre l'abbé de Chancelade et le comte de Périgord.)

PÉRIGUEUX (COSTE DE), c<sup>no</sup> de Belvez. — Va de Fon-Castel à la Nauze, 1672 (Belvez, Homm.).

PÉRIMA, éc. c<sup>no</sup> d'Agonac (B.).

- PÉRITOUX, h. c<sup>ne</sup> d'Agonac (B.).
- PERLILOUX (LES), lieu-dit, c<sup>ne</sup> de Coulounieix (A. Jud.).
- PERLURIE (LA), m. isolée, c<sup>ne</sup> de Saint-Front-d'Alemps (S. Post.).
- PÉROL, h. c<sup>ne</sup> d'Église-Neuve-d'Issac. — *Maynam. de Perol*, 1479 (bail de la Balbie, coll. de Lenq.).
- PÉRONNE, ténement, c<sup>ne</sup> de Sendrieux. — 1634 (Acte not.).
- PÉROUDAL, éc. c<sup>ne</sup> de Bergerac.
- PÉROUILLE (LE), éc. c<sup>ne</sup> de Fontenille (B.).
- PÉROUILLE (LE), c<sup>ne</sup> de Liorac. — *Vill. de las Peroullas*, 1661 (Acte not.).
- PÉROUNIES (LES), h. c<sup>ne</sup> de Saint-Marcory (B.). — *Mansus de la Peytavinia, alias de las Speronias*, 1459 (Belvez).
- PÉROUTASSE (LA), domaine, c<sup>ne</sup> d'Audrix. — 1675 (Acte not.).
- PERPÉZAC, c<sup>ne</sup> de Chantérac. — *Maynem.* 1521 (inv. du Puy-Saint-Astier). — *Perbessac (ibid.)*.
- PERPIGNE, h. c<sup>ne</sup> de Villablard. — *Perpignie*, 1606 (Acte not.).
- PERPIGNERIE (LA), éc. c<sup>ne</sup> de Plazac (B.).
- PERRON, c<sup>ne</sup> de Gageac. — Anc. fief.
- PERTISSIES (LES), éc. c<sup>ne</sup> de Saint-Front-d'Alemps.
- PERTUS, vill. c<sup>ne</sup> de Sigoulès. — *Parochia de Percusio*, 1352 (Ms. de Wolf. n<sup>o</sup> 238).
- PÉRUGA, broussailles, c<sup>ne</sup> de Marcillac (A. Jud.).
- PÉRUGA (LA), c<sup>ne</sup> de Sales-de-Belvez. — *Factum de la Peruga*, 1462 (Belvez).
- PÉRUZEL, h. c<sup>ne</sup> de Daglan. — *Perussellam*, 1489 (Lesp. vol. 15). — *Peyruzuel*, 1760 (Acte not.).  
Anc. rep. noble ayant haute justice sur un village dans Daglan, 1760 (Alm. de Guy.).
- PERVANCHE (LA), h. c<sup>ne</sup> de Vanxains (B.).
- PERVINDOUX (LE), h. c<sup>ne</sup> de Génis (A. Jud.).
- PESEL, h. et font. c<sup>ne</sup> d'Urval (cad.).
- PESSÉTIÉ, h. c<sup>ne</sup> de Caprot (B.).
- PESSOULAT, éc. c<sup>ne</sup> de Sainte-Foy-de-Longa.
- PESSOUTIE (LA), h. c<sup>ne</sup> de Saint-Amand-de-Vern.
- PESTILLAC, h. c<sup>ne</sup> d'Eymet (S. Post.).
- PÉSUL, c<sup>ne</sup>. — Voy. PÉZUL.
- PETIGNÉ, h. c<sup>ne</sup> de Coutures (B.).
- PETITERIE, h. c<sup>ne</sup> de Saint-Amand-de-Belvez (B.).
- PETITIAS (LAS), lieu-dit, c<sup>ne</sup> de Vern (cad.).
- PETITONE, c<sup>ne</sup> de Combeyranche. — 1613 (O. S. J.).
- PETITONE, section de la c<sup>ne</sup> de la Gemaye (cad.) et un des vallons de la Double, qui commence au vallon des Bigouties, c<sup>ne</sup> de Saint-André, et se termine en face du château des Farges au ruisseau de la Risone; il contient le plus grand étang de la Double.
- PETITOU, h. c<sup>ne</sup> de Saint-Géry.
- PÈTRE, h. de Saint-Germain-de-Berbiguières (B.).
- PETREUS, métairie, c<sup>ne</sup> de Montsaguel. — Anc. repaire noble.
- PEUCH (LE), h. c<sup>ne</sup> de Clermont-de-Beauregard.
- PEUCH (LE), c<sup>ne</sup> de la Crompte. — *Le Pouch*, 1687 (Acte not.).
- PEUCH (LE), terre, c<sup>ne</sup> d'Eylas (A. Jud.).
- PEUCH (LE), h. c<sup>ne</sup> de Fleurac. — *Locus de Podio*, 1451 (Généal. de Rastignac).  
Ancien repaire noble, avec haute justice sur le Moustier, 1760 (Alm. de Guy.).
- PEUCH (LE), h. c<sup>ne</sup> de Fouleix. — 1766 (Acte not.).
- PEUCH (LE), h. c<sup>ne</sup> de Paulin (Cass.).
- PEUCH (LE)? c<sup>ne</sup> de Queyssac. — *Tenementum de Peuch Farreyrenc*, 1460 (Liv. N. 45).
- PEUCH (LE), c<sup>ne</sup> de Rouffignac-Sigoulès. — *Le Puch (B.)*.
- PEUCH (LE), h. c<sup>ne</sup> de Saint-Amand-de-Coly.
- PEUCH-ARNEAU, h. c<sup>ne</sup> de Saint-Étienne-le-Droux. — *Puscharnaud (B.)*.
- PEUCH-DE-GOURSAC, c<sup>ne</sup> de Bersat-Beauregard. — Co-teau dans lequel est ouverte la grotte de Badegol.
- PEUCH-DE-ROUCOU (LE), h. c<sup>ne</sup> de Ladornac (S. Post.).
- PEUCH-DE-SAINT-SOUR, h. c<sup>ne</sup> de Tayac. — *Podium Sancti Sori* (Vie de saint Sour).
- PEUCH-GIRARD, h. c<sup>ne</sup> de la Cassagne (Cass.).
- PEUCH-GODAL? c<sup>ne</sup> du Bugue. — *La Costa de Puh Godal* (cart. du Bugue).
- PEUCH-SER (LE)? — *El Mas de Puch Ser* (cart. du Bugue).
- PEULADE (LA), h. c<sup>ne</sup> de Besse.
- PEUPLIENS (AUX). — *Riberia de Chanaor, quæ dicitur Ad Populos, quæ clauditur fossatis in tribus lateribus et in quarto clauditur Drona* (cart. de Baigne, 541).
- PEY (LE), h. c<sup>ne</sup> de Château-l'Évêque (B.).
- PEY (LE), h. c<sup>ne</sup> de Douchapt.
- PEY (LE), h. c<sup>ne</sup> de la Douze (Acte not.).
- PEY (LE), h. c<sup>ne</sup> de Manzac. — *Pey Allegret*, 1451 (Dives, 1). Un deuxième nom a disparu.
- PEY (LE), h. c<sup>ne</sup> de Saint-Jean-d'Eyraud. — 1705 (Acte not.).
- PEY (LE), lieu-dit, c<sup>ne</sup> de Villeteureix (cad.).
- PEY (LE GRAND-), h. c<sup>ne</sup> de Cubjat (A. Jud.).
- PEY (PETIT-), h. c<sup>ne</sup> de Montpeyroux (B.).
- PEY (PETIT-), h. c<sup>ne</sup> de Ribagnac (B.).
- PEY-AGUT, lieu-dit, c<sup>ne</sup> de Saint-Severin-d'Estissac (cad.).
- PEY-AGUT, lieu-dit, c<sup>ne</sup> de Sourzac (cad.).
- PEY-AISSU, h. c<sup>ne</sup> de la Douze (B.).
- PEY-AMEN, h. c<sup>ne</sup> de Celle. — *Puy Amen*, 1639 (Acte not.).
- PEY-BÉROU, éc. c<sup>ne</sup> de Saint-Cirq.

- PEY-BLANC, lieu-dit, c<sup>ne</sup> de Grignol (A. Jud.).  
 PEY-BLANC, c<sup>ne</sup> de Mortemar. — 1666 (O. S. J.).  
 PEY-BOUTIER, h. c<sup>ne</sup> de Meyral (B.).  
 PEY-BRETOURS, lieu-dit, c<sup>ne</sup> de Grignol (A. Jud.).  
 PEY-BURLA, c<sup>ne</sup> de la Rouquette, c<sup>ne</sup> de Vélines.  
 PEY-BUZAT, friche, c<sup>ne</sup> d'Auriac-Montignac (A. Jud.).  
 PEY-CHABANEIX, lieu-dit, c<sup>ne</sup> de Brouchaud (cad.).  
 PEY-CHAËROT, lieu-dit, c<sup>ne</sup> de Sourzac (cad.).  
 PEY-CHAUVEAU, lieu-dit, c<sup>ne</sup> de Mortemar. — 1666 (O. S. J.).  
 PEYCHÉ, terre, c<sup>ne</sup> de Ladosse (A. Jud.).  
 PEY-CHEIX, h. c<sup>ne</sup> de Beaurone. — 1670 (Acte not.).  
 PEY-CHEIX (LE), ruiss. qui a sa source dans la c<sup>ne</sup> de Segonzac et se jette dans la Dronc auprès de Saint-Martial-de-Dronc (B.).  
 PEY-CHEREL, coteau inculte, c<sup>ne</sup> de Manzac (Dives).  
 PEY-CHEVILLER, h. c<sup>ne</sup> de Prats-de-Belvez (B.).  
 PEY-CHUCOU, éc. c<sup>ne</sup> de Lussas (B.).  
 PEY-CHEVROU (LE), lieu-dit, c<sup>ne</sup> de Vitrac (cad.).  
 PEY-CHIMBÉRIE, lieu-dit, c<sup>ne</sup> de Sendrieux. — 1699 (Acte not.).  
 PEY-CLUSEAU, lieu-dit, c<sup>ne</sup> du Temple-la-Guyon (A. Jud.).  
 PEY-D'ARÇHOU, h. c<sup>ne</sup> de Boulazac.  
 PEY-DE-LA-MAY, lieu-dit, c<sup>ne</sup> de Saint-Pantaly-d'Ans (A. Jud.).  
 PEY-DE-L'AZE, grotte, c<sup>ne</sup> de la Canéda. — Les fouilles qui y ont été déjà faites ont produit, en ossements d'animaux, les débris de la faune primitive et les instruments de silex taillé offrent les deux types caractéristiques de la grotte du Moustier (Mortillet, *Bull. de la Soc. géol.* xxvi).  
 PEY-D'ESTÈVE, c<sup>ne</sup> de Sainte-Mundane. — Mosaiques.  
 PEY-DU-MAYNE, h. c<sup>ne</sup> de Douchapt (B.).  
 PEY-FESTAL, h. c<sup>ne</sup> de Monbos.  
 PEY-GULIER, lieu-dit, c<sup>ne</sup> de Saint-Laurent-des-Hommès (cad.).  
 PEY-LOU, éc. c<sup>ne</sup> de Rouffignac-Montignac.  
 PEY-LOULPAT, h. c<sup>ne</sup> de Grignol (Acte not.).  
 PEY-MAJOU, h. c<sup>ne</sup> de Jayac (B.).  
 PEY-MALY, friche, c<sup>ne</sup> de Calès (A. Jud.).  
 PEY-MASSON, ténement, c<sup>ne</sup> de la Rouquette, c<sup>ne</sup> de Vélines.  
 PEY-MEY (LE)? c<sup>ne</sup> du Bugue. — *Mayn. de Podio Meya*, 1460 (Liv. Nof.). — *Le Puech del Meya* (*ibid.*).  
 PEY-MEY (LE), h. c<sup>ne</sup> de Naillac (A. Jud.).  
 PEY-MIÉ, h. c<sup>ne</sup> de Tocane. — *Mayn. de Podio Meya*, 1339 (Lesp. 83, n° 3). — *Puy Meye*, 1524 (chartes Mourcin).  
 PEY-MILOU, h. et chapelle, c<sup>ne</sup> de Prigonrieu (A. Jud.).  
 PEYMY, h. c<sup>ne</sup> de Saint-Jean-de-Cole (S. Post.).  
 PEY-NAUDINE, lieu-dit, c<sup>ne</sup> de Limeuil (cad.).  
 PEY-PIALAT (AU), terre, c<sup>ne</sup> de Saint-Pantaly-d'Exideuil (A. Jud.).  
 PEY-PINSSON, h. c<sup>ne</sup> de Bossel (A. Jud.). — *Mota de Puech Pinso*, 1466 (limites entre la Force et Mussidan, Lesp.).  
 PEY-PISSOT, h. c<sup>ne</sup> de Saint-Aquilin (cad.).  
 PEYRABEL, c<sup>ne</sup> d'Atur (Dénombr. 1679).  
 PEYRAC, coteau, c<sup>ne</sup> de Saint-Paul-de-Serre. — *May. de Peyrac*, 1471 (Dives, I).  
 La méairie n'existe plus.  
 PEYRADE (LA), h. c<sup>ne</sup> d'Éyliaç.  
 PEYRADES (LES), lieu-dit, c<sup>ne</sup> de Saint-Martial-de-Nabirat (cad.).  
 PEYRAFON, sect. de la c<sup>ne</sup> de Vern (cad.).  
 PEYRAJOU, h. c<sup>ne</sup> de Saint-Michel-de-Double (S. Post.).  
 PEYRAL (LE), h. c<sup>ne</sup> de Cussac (B.).  
 PEYRAS, h. c<sup>ne</sup> de Mussidan.  
 PEYRAS, h. c<sup>ne</sup> de Saint-Martial-d'Artensec.  
 PEYRAS, h. c<sup>ne</sup> de Saint-Pierre-de-Cole (B.).  
 PEYRAS (FONTAINE DE LAS), c<sup>ne</sup> de Sourzac (S. Post.).  
 PEYRASSE (LA), h. c<sup>ne</sup> de Sorges (S. Post.).  
 PEYRAT,auj. du dép<sup>t</sup> de la Charente. — Anc. prieuré conventuel de l'ordre de Saint-Augustin, *prioratus Sancti Euparchii de Peyrat*, 1252. — Archiprêtre de l'ancien dioc. de Périgueux, nommé d'abord *archip. de Villabone* (pouillé du XIII<sup>e</sup> siècle), puis *archip. de Peyrato* (pouillé, 1382).  
 Les par. formant l'archiprêtre sont presque toutes dans le dép<sup>t</sup> de la Charente; ainsi : Blanzaquet, Combiers, Édon, Faye, la Garde, Gurat, Roncenc, Saint-Cybard, Saint-Romain, Vals et Villebois. — La Roche-Beaucourt, qui seule était sur la rive gauche de la Lisone, est resté dans la Dordogne.  
 PEYRAT, éc. c<sup>ne</sup> d'Agonac (B.).  
 PEYRAT, h. c<sup>ne</sup> de Bergerac. — *Ten-del Peyrat*, 1437 (Liv. N.).  
 PEYRAT, h. c<sup>ne</sup> de Minzac (A. Jud.).  
 PEYRAT, h. c<sup>ne</sup> de Montagnac-sur-Crempe.  
 PEYRAT, h. c<sup>ne</sup> de Pluviers.  
 PEYRAT, c<sup>ne</sup> de Saint-Paul-de-Serre. — *Maynam. de Peyrac*, 1471 (ch. Mourcin).  
 PEYRAT, h. c<sup>ne</sup> de Saint-Paul-la-Roche.  
 PEYRAT, h. c<sup>ne</sup> de Valeuil (A. Jud.).  
 PEYRAT (LE), h. c<sup>ne</sup> d'Abjat-Nontron (S. Post.).  
 PEYRAT (LE), lieu-dit, c<sup>ne</sup> de Beaurone (cad.).  
 PEYRAT (LE), h. c<sup>ne</sup> de Campagne (S. Post.).  
 PEYRAT (LE), h. c<sup>ne</sup> de Carlux (S. Post.).  
 PEYRAT (LE), lieu-dit, c<sup>ne</sup> d'Issigeac (cad.).  
 PEYRAT (LE), h. c<sup>ne</sup> de Mescoulès (S. Post.).  
 PEYRAT (LE), h. c<sup>ne</sup> de Négrondes (S. Post.).  
 PEYRAT (LE), h. c<sup>ne</sup> de Palayrac (A. Jud.).

PEYRAT (LE), h. c<sup>ne</sup> de Peyzac (S. Post.).  
 PEYRAT (LE), h. c<sup>ne</sup> de Prats-de-Carlux (S. Post.).  
 PEYRAT (LE), lieu-dit, c<sup>ne</sup> de Saint-Louis (cad.).  
 PEYRAT (LE), lieu-dit, c<sup>ne</sup> de Villamblard.  
 PEYRAT<sup>EL</sup>? aux environs de Périgueux. — *Peyratel*, 1307 (Périg. M. H. 41, 7).  
 Près de la font. des Malades (Dénombr. au xiv<sup>e</sup> s.).  
 PEYRATI, h. c<sup>ne</sup> de Bars (A. Jud.).  
 PEYRATOU, h. c<sup>ne</sup> de Grignol.  
 PEYRAUT, b. c<sup>ne</sup> de Chancelade (B.).  
 PEYRAUX (LES), c<sup>ne</sup> de Saint-Lazare. — *Peyraux*, 1411 (Lesp.). — *Castrum de Peyralibus*, 1486 (Lesp. 37, assises d'Exidcuil). — *Peyraux* (xvi<sup>e</sup> siècle, arch. de Pau).  
 PEYRAVON, éc. c<sup>ne</sup> de Limeuil. — Altitude : 180 mètres. Anc. rep. noble.  
 PEYRE, éc. c<sup>ne</sup> de Fougueyrolles (B.).  
 PEYRE (BOIS DE LA), taillis n<sup>os</sup> 59, 78, 79, 81, 89, c<sup>ne</sup> du Fleix (A. Jud.).  
 PEYRE (CROIX-DU-), lieu-dit, c<sup>ne</sup> de Prats-de-Belvez (A. J.).  
 PEYRE (FORÊT DE LA), lieu-dit, c<sup>ne</sup> de Cadouin (cad.).  
 PEYRE (LA), dépendance d'Andrivaux (O. S. J.).  
 PEYRE (LA), h. et m<sup>in</sup>, c<sup>ne</sup> d'Angignac.  
 PEYRE (LA), h. c<sup>ne</sup> d'Antone (S. Post.).  
 PEYRE (LA), h. c<sup>ne</sup> d'Azerat (S. Post.).  
 PEYRE (LA), lieu-dit, c<sup>ne</sup> de la Bachelerie (cad.).  
 PEYRE (LA), c<sup>ne</sup> de Boulzac. — *Mansus de la Peyra*, 1282 (Périg. M. H. 41, 2).  
 PEYRE (LA), h. c<sup>ne</sup> du Bugue (S. Post.).  
 PEYRE (LA), h. c<sup>ne</sup> de Campagnac-lez-Quercy.  
 PEYRE (LA), lieu-dit, c<sup>ne</sup> de Castelnaud (cad. 1623).  
 PEYRE (LA), c<sup>ne</sup> de Celle (Dénombr. de Montardit).  
 PEYRE (LA), h. c<sup>ne</sup> de la Chapelle-au-Bareil. — Altitude : 234 mètres.  
 PEYRE (LA), lieu-dit, c<sup>ne</sup> de Chassagne (cad.).  
 PEYRE (LA), h. c<sup>ne</sup> d'Eyzerat (B.).  
 PEYRE (LA), h. c<sup>ne</sup> de Florimont.  
 PEYRE (LA), enclos, c<sup>ne</sup> de Gabillon. — *Le grand jardin de la Peyre*, aujourd'hui *le Jaulat*, 1500 (terr. de Vaudre).  
 PEYRE (LA), lieu, c<sup>ne</sup> d'Hautefort.  
 PEYRE (LA), anc. fief, chât. d'Hautefort (arch. de Pau).  
 PEYRE (LA), h. c<sup>ne</sup> de Manzac. — *Pratum de la Peyra*, 1468 (Dives, I, 63).  
 PEYRE (LA), h. c<sup>ne</sup> de Marnac, c<sup>ne</sup> de Saint-Cyprien.  
 PEYRE (LA), c<sup>ne</sup> de Mauzac. — Autrement *la Haute-Grave* (terr. de Milhac, n<sup>o</sup> 299).  
 PEYRE (LA), terre, c<sup>ne</sup> de Meyral (cad. 814).  
 PEYRE (LA), c<sup>ne</sup> de Millac-de-Nontron. — *Maizo de la Peira*, xii<sup>e</sup> siècle (cens dû à Clarac).  
 PEYRE (LA), c<sup>ne</sup> de Négrondes. — *Mayn. del Peyro*, 1457 (tit. de Chamberliac).

Dordogne.

PEYRE (LA), h. c<sup>ne</sup> de Ribagnac. — 1680 (Acte not.).  
 PEYRE (LA), lieu-dit, c<sup>ne</sup> de la Roque-Gageac (cad.).  
 PEYRE (LA), c<sup>ne</sup> de Sagelat. — *Al Puch de la Peyre*. — *Podium de Petra*, 1460 (arch. de la Gir. Belvez).  
 PEYRE (LA), h. c<sup>ne</sup> de Saint-Aquilin. — 1520 (inv. du Puy-Saint-Astier).  
 PEYRE (LA), h. c<sup>ne</sup> de Saint-Barthélemy-de-Bussière-Badil.  
 PEYRE (LA), faubourg de Saint-Cyprien. — *Barrium de la Peyra*, 1462 (Philipparie).  
 PEYRE (LA), h. et m<sup>in</sup> près de l'étang de Saint-Estèphe, c<sup>ne</sup> de Nontron.  
 PEYRE (LA), h. c<sup>ne</sup> de Saint-Lazare. — *Territorium de la Peyra*, 1466 (ch. Mourcin).  
 PEYRE (LA), h. c<sup>ne</sup> de Saint-Michel-Lesparon (S. Post.).  
 PEYRE (LA), coteau, c<sup>ne</sup> de Saint-Paul-de-Serre. — *La Peira*, 1253 (Lesp. 34, Saint-Astier).  
 Altitude : 157 mètres.  
 PEYRE (LA), c<sup>ne</sup> de Saint-Pierre-de-Chignac. — *Mansus de la Peira*, 1365 (Lesp. 26, Auberoche).  
 PEYRE (LA), h. c<sup>ne</sup> de Salignac (S. Post.).  
 PEYRE (LA), h. c<sup>ne</sup> de Salon (S. Post.).  
 PEYRE (LA), c<sup>ne</sup> de Thiviers. — *Repaire de la Peyre*, 1503 (Généal. de Rastignac).  
 PEYRE (LA), lieu-dit, c<sup>ne</sup> de Vern (cad.).  
 PEYRE (LA), c<sup>ne</sup> de Verteillac. — *Mansus de la Peyra*, 1245 (Lesp. v. 81, n<sup>o</sup> 21).  
 PEYRE (LA), h. c<sup>ne</sup> de Veyrines-Dome (S. Post.).  
 PEYRE (LA), lieu-dit, c<sup>ne</sup> de Villetoueix (cad.).  
 PEYRE (LA FONT-), lieu, c<sup>ne</sup> de Douzillac.  
 PEYRE (LA FONT-DES-TROIS-), c<sup>ne</sup> de Saint-André-de-Double.  
 PEYRE (LA GROSSE-), lieu, c<sup>ne</sup> d'Argentine.  
 PEYRE (LA GROSSE-), dom. situé c<sup>ne</sup> de Boisse (A. Jud.).  
 PEYRE (LA GROSSE-), terre, c<sup>ne</sup> de Carlux (cad. sect. A, 547, 549).  
 PEYRE (LA GROSSE-), terre, c<sup>ne</sup> d'Eyzerat (cad. 350).  
 PEYRE (LA GROSSE-), h. c<sup>ne</sup> de Lolme.  
 PEYRE (LA GROSSE-), h. c<sup>ne</sup> de Mussidan (cad.).  
 PEYRE (LA GROSSE-), h. c<sup>ne</sup> de Nabirat (S. Post.).  
 PEYRE (LA GROSSE-), lieu-dit, c<sup>ne</sup> de Nanteuil-Thiviers (cad.).  
 PEYRE (LA GROSSE-), taillis n<sup>o</sup> 156, c<sup>ne</sup> de Pressignac (A. Jud.).  
 PEYRE (LA GROSSE-), taillis, c<sup>ne</sup> de Saint-Avit-de-Vialard (A. Jud.).  
 PEYRE (LA GROSSE-), m. isolée, c<sup>ne</sup> de Saint-Léon-Issigeac (A. Jud.).  
 PEYRE (LA GROSSE-), c<sup>ne</sup> de Saint-Léon-sur-l'Île, près de la Garidone. — Auj. détruite.  
 PEYRE (LA GROSSE-), broussailles, c<sup>ne</sup> de Trémolac (cad. sect. A, 683, 689).

30

- PEYRE (LE BOS-LA-), lieu-dit, au vill. de Montabailh, c<sup>ne</sup> du Fleix. — 1617 (not. du Fleix).
- PEYRE (LE BOST-DE-LA-), m. isolée, c<sup>ne</sup> de Mussidan (cad.).
- PEYRE (LE CORS-DE-), lieu, c<sup>ne</sup> de Saint-Astier.
- PEYRE (LE MAYNE-), h. près de Saint-Avit-de-Vialard.
- PEYRE (LE MAYNE-), lieu-dit, c<sup>ne</sup> de Saint-Michel-Mussidan (cad.).
- PEYRE (LE MOULIN DE LA), c<sup>ne</sup> de Grignol. — Rencontre en cet endroit entre les catholiques et les huguenots, en 1588.
- PEYRE (LE MOULIN DE LA), à 1 kilom. du château de Marouailles.  
Au bord du ruisseau est couchée sur le sol une pierre longue de 3 mètres sur 1 mètre de largeur (Note de M. L. Drouyn).
- PEYRE (LE NAU DE LA), c<sup>ne</sup> de Vielvic.
- PEYRE (LE SOL-DE-LA-), lieu-dit, c<sup>ne</sup> de Baneuil (cad.).
- PEYRE (MAS LA), c<sup>ne</sup> de Campagne. — *Mansus de la Peyra*, 1469 (arch. de la Gir. Bigaroque).
- PEYRE (PELAS), lieu-dit, c<sup>ne</sup> de Besse (cad.).
- PEYRE (PETIT-), lieu-dit, c<sup>ne</sup> de Saint-Amand-de-Bevez (cad.).
- PEYRE (PLAN-), h. c<sup>ne</sup> de Ligneux. — *Maynamentum de Plan Peyro*, 1487 (tit. de Chamberliac, 20).
- PEYRE (PONT-DE-LA-), h. c<sup>ne</sup> de Bergerac.
- PEYRE (PONT-DE-LA-), h. c<sup>ne</sup> de Villefranche-de-Longchapt.
- PEYRE (PRÉ DE LA), c<sup>ne</sup> de Palayrac (A. Jud. s. A, 499, 502, 503, 504, 505).
- PEYRE (RAYSES-DE-LA-), lieu-dit, c<sup>ne</sup> de Saint-Cybranet (cad.).
- PEYRE (TERRE-DE-LA-), lieu-dit, c<sup>ne</sup> de Carves (cad.). — *Mansus de Petra-Levata*, 1460 (arch. de la Gir. Bevez).
- PEYRE-BIZZ, lieu-dit, c<sup>ne</sup> de Beleymas (cad.). — *Peyras Bizas*, 1690 (Acte not.).
- PEYRE-BIZZ, carrière de pierres à bâtir, c<sup>ne</sup> de Bergerac.
- PEYRE-BLANCHE, lieu-dit, c<sup>ne</sup> de Beleymas (cad.).
- PEYRE-BLANCHE, terre, c<sup>ne</sup> de Bosset (A. Jud.).
- PEYRE-BLANCHE, c<sup>ne</sup> de Faux, 1771 (arp. de Faux). — *Peire Blanche*, 1740 (Acte not. 128).
- PEYRE-BLANCHE, bois, c<sup>ne</sup> de Grignol (A. Jud.).
- PEYRE-BLANCHE, h. c<sup>ne</sup> de S<sup>t</sup>-Romain-Nontron (S. Post.).
- PEYRE-BLANCHE, éc. c<sup>ne</sup> de Saussignac.
- PEYRE-BLANCHE, lieu, c<sup>ne</sup> de Sireuil.
- PEYRE-BLANCHE, h. c<sup>ne</sup> de Tayac (S. Post.). — *Peyre Blanque* (Acte not.).
- PEYRE-BLANCHE, lieu-dit, c<sup>ne</sup> de Thiviers (cad.).
- PEYRE-BLANCHE, lieu-dit, c<sup>ne</sup> de Villambard. — 1666 (A. not.).
- PEYRE-BOUINE, m. isolée, c<sup>ne</sup> de Vern (S. Post.) — *Peyre Boine* (cad.). — *Peyro Boine* (B.).
- PEYRE-BOYNE, c<sup>ne</sup> d'Agonac. — *Territor. de la Peyro-Boyna*, 1582 (tit. de Chamberliac, 273).
- PEYRE-BRIDE, taillis, c<sup>ne</sup> d'Agonac (cad.).
- PEYRE-BRULADE, éc. c<sup>ne</sup> de la Canéda (cad.).
- PEYRE-BRUNE, terre n<sup>o</sup> 782, c<sup>ne</sup> de Beaumont (A. Jud.).
- PEYRE-BRUNE, c<sup>ne</sup> de Blis-et-Born. — *Peyras-Brunas* (A. Jud.).
- PEYRE-BRUNE, h. c<sup>ne</sup> de la Chapelle-Faucher.
- PEYRE-BRUNE, h. c<sup>ne</sup> de Clermont-d'Exideuil (S. Post.). — Il y a 20 ans, deux cents blocs étaient encore sur pied sur le chemin d'Exideuil à Saint-Sulpice (Antiq. de Vésone, I, 175).
- PEYRE-BRUNE, h. c<sup>ne</sup> d'Eymoutier-Ferrier.
- PEYRE-BRUNE, lieu-dit, c<sup>ne</sup> d'Eyzerat (cad.).
- PEYRE-BRUNE, c<sup>ne</sup> de Marsaneix. — *Peyro Bruno*, près de Pouchouneix.
- PEYRE-BRUNE, c<sup>ne</sup> de Mauzens (cad.). — *Iter de Petris Brunis versus portum de Furchis*, 1463 (arch. de la Gir. Bigaroque). — *Roc de Peyre Brune*, 1717 (terr. de l'archev. n<sup>o</sup> 292).
- PEYRE-BRUNE, h. c<sup>ne</sup> de Rouffignac-Montignac. — *Fazio de Peyras Brunas*, 1520 (M.). — *Pierres Brunas* (B.).
- PEYRE-BRUNE, h. c<sup>ne</sup> de Saint-Amand-de-Vern.
- PEYRE-BRUNE, lieu-dit, c<sup>ne</sup> de Saint-Aquilin, dans le bois de Bellet (cad.). — *Roquebrune* (Jouanet).  
Dolmen.
- PEYRE-BRUNE, h. c<sup>ne</sup> de Saint-Michel-de-Villadeix.
- PEYRE-BRUNE, c<sup>ne</sup> de Sainte-Orse (S. Post.). — *Boria de Peyra-Bruna*, 1470 (Lesp. 79).  
Anc. rep. noble (terr. de Vaudre).
- PEYRE-BRUNE, lieu-dit, c<sup>ne</sup> de Saint-Pierre-de-Cole.
- PEYRE-BRUNE, lieu-dit, c<sup>ne</sup> de Thiviers (cad.).
- PEYRE-BRUNE, c<sup>ne</sup> de Vern. — *Petro Bruno*, 1312 (Lesp. 26, Homm.).
- PEYRE-BRUNE (ROC-DE-), c<sup>ne</sup> d'Audrix. — Blocs près du vill. de Saint-Georges.
- PEYRE-BULY, h. c<sup>ne</sup> de Léguillac-de-Cerle.
- PEYRE-CASTAN, habit. c<sup>ne</sup> de Montpazier. — 1605 (Acte not.).
- PEYRE-CAVE, c<sup>ne</sup> de Baneuil. — *Maynam. de Peyra Cava*, 1461 (Liv. Nof. 61).
- PEYRE-CHAMADE, c<sup>ne</sup> de Gabillou. — *Territoire de Peyro Chamade*, 1500 (terr. de Vaudre).
- PEYRE-CHAUDE, h. c<sup>ne</sup> de Besse (E. M.). — Altit. 301 m.
- PEYRE-COMBE, h. près d'Atur.
- PEYRE-COU (SOUS-), lieu-dit, c<sup>ne</sup> de Naillac (A. Jud.).
- PEYRE-D'AILLE, h. c<sup>ne</sup> de Beauregard-Terrasson (S. Post.).
- PEYRE-D'AILLOT, h. c<sup>ne</sup> de Lavour.
- PEYRE-DE-BACONAILLE (LA), h. c<sup>ne</sup> de Marsaneix.

- PEYRE-DE-GUILLEMOIS, c<sup>ne</sup> de Brantôme. — Autrement *Peyre de Vignas Viellas*, 1478 (Lesp. vol. 79).
- PEYRE-DE-L'HOSTE, h. c<sup>ne</sup> de Lavour (B.).
- PEYRE-DE-LILLE, lieu-dit, c<sup>ne</sup> de la Villedicu (cad.).
- PEYRE-DE-MENBOT (LA), c<sup>ne</sup> de Marsaix. — *Maynam. voc. la Peyra*, 1468 (Périg. M. H. 41, 8).
- PEYRE-DE-SAINT-FRONT, lieu-dit, c<sup>ne</sup> de Cognac (cad.).
- PEYRE-DES-NEUF-TOURS, c<sup>ne</sup> de Marsac, dans la combe de Puy-Gautier. — *Peyro dous Neu Tours* (Antiq. de Vésone, I, p. 166).
- PEYRE-DOSE, éc. c<sup>ne</sup> de Goubjours (cad.).
- PEYRE-DROITE, terre n<sup>o</sup> 898, sect. D, c<sup>ne</sup> de la Mongrie-Montastruc (A. Jud.).
- PEYRE-DU-RACHAUT, broussailles, c<sup>ne</sup> de Saint-Amand-de-Belvez (A. Jud.).
- PEYRE-FICHE, h. c<sup>ne</sup> de Mensignac.
- PEYRE-FICHE, h. c<sup>ne</sup> de Saint-Paul-la-Roche. — *Peyra Fiche*, 1550 (O. S. J.).
- PEYRE-FICHE, h. c<sup>ne</sup> de Thiviers (S. Post.).
- PEYRE-FICHE, c<sup>ne</sup> de Villambard. — *Peyra Fichta, alias de Montfolco*, 1490 (Dives, II, 42).
- PEYRE-FICHE, lieu-dit, c<sup>ne</sup> de Vitrac. — Altit. 120 mètr.
- PEYRE-FICHE (HAUT et BAS), lieu-dit, c<sup>ne</sup> de Florimont (cad. 79).
- PEYRE-FITE, m. isolée, c<sup>ne</sup> de Razac-Eymet (S. Post.).
- PEYRE-FOL, h. c<sup>ne</sup> de Bourgnac (A. Jud.). — *Puyrifol* (B.). — *Vill. de Peyrifol*, 1666 (Acte not.).
- PEYRE-GONAUD, m. isolée, c<sup>ne</sup> de Naillac (S. Post.).
- PEYRE-GONDE, h. c<sup>ne</sup> de Firbeix (B.).
- PEYRE-GRAN, c<sup>ne</sup> de Mandacou (B.).
- PEYRE-GRAN, c<sup>ne</sup> de Thénac (A. Jud.).
- PEYRE-GRELIÈRE, sect. de la c<sup>ne</sup> de Cherveix (cad.).
- PEYRE-GRUE (A), taillis, c<sup>ne</sup> de Saint-Mayme-de-Péreyrol (A. Jud.).
- PEYRE-GUDE, lieu-dit, c<sup>ne</sup> de Beynac (cad.).
- PEYRE-GUDE, h. c<sup>ne</sup> de la Valade. — A 300 mètres du village, sur un plateau dominant le pays, pierre plantée de 2<sup>m</sup>,50 en hauteur et de 6 mètres de circonférence (Légende, commun. de M. de Lescure).
- PEYRE-HAVE, h. c<sup>ne</sup> de Gabillon (terr. de Vaudre).
- PEYRE-LADE, c<sup>ne</sup> de Brassac. — Anc. repaire noble, 1560 (inv. de Lanmary).
- PEYRE-LADE, c<sup>ne</sup> de Calviac. — *Podium de Peyre Lado*, 1487 (arch. de Paluel).
- PEYRE-LADE, h. c<sup>ne</sup> de Coulouneix. — Fief.
- PEYRE-LADE (LA), lieu-dit, c<sup>ne</sup> de Carlux (cad.).
- PEYRE-LADE (LA), lieu-dit, c<sup>ne</sup> de Condat-sur-Vézère (cad.).
- PEYRE-LÈNE, friche, c<sup>ne</sup> de Beynac (cad.).
- PEYRE-LEVADE, nom généralement donné dans le pays à tous les dolmens.
- PEYRE-LEVADE, dolmen, c<sup>ne</sup> de Beaumont, au ham. du Blanc (la Guyenne monumentale, t. I, p. 6). — Autrement *Clos de la Vuige* (Ann. de la Dordogne).
- PEYRE-LEVADE, h. c<sup>ne</sup> de Beleymas (Acte not.).
- PEYRE-LEVADE, rue et faubourg de Belvez. — *Carreyria de Peyra Levada de Bellovidere* (Reconn. 1491, pap. Lanauve).
- PEYRE-LEVADE, h. c<sup>ne</sup> de Bergerac. — *Tenem. voc. de Peyra Levada*, 1409 (Liv. N.).
- PEYRE-LEVADE, c<sup>ne</sup> de Bigaroque. — Autrement *El Communal*, 1717 (terr. de Bigaroque, n<sup>o</sup> 292).
- PEYRE-LEVADE, h. c<sup>ne</sup> de Borrèze (S. Post.).
- PEYRE-LEVADE, h. c<sup>ne</sup> de Bouillac (S. Post.). — *Manus de Petra Levata*, 1189 (cart. de Cadouin).
- PEYRE-LEVADE, dolmen, c<sup>ne</sup> de Bourdeilles, sur le chemin de Mareuil. — La table, qui repose encore sur deux pierres, a 2<sup>m</sup>,56 de longueur.
- PEYRE-LEVADE, lieu-dit, c<sup>ne</sup> de Brantôme. — Dolmen : la table repose sur trois supports et a 5<sup>m</sup>,10 de long sur 2<sup>m</sup>,90 de large.
- PEYRE-LEVADE, c<sup>ne</sup> du Bugue, 1215. — *Bord. de Peira Levada* (cart. du Bugue).
- PEYRE-LEVADE, c<sup>ne</sup> de Cause. — *Tenentia de Peyra Levada*, 1460 (Liv. Nof. 104).
- PEYRE-LEVADE, domaine, c<sup>ne</sup> de Cone (A. Jud.).
- PEYRE-LEVADE, h. c<sup>ne</sup> d'Eyliac (S. Post.).
- PEYRE-LEVADE, m<sup>is</sup> sur le Drot, c<sup>ne</sup> d'Eymet.
- PEYRE-LEVADE, c<sup>ne</sup> de Faux. — *Peire Levade, tenem. de camp Guilhem*, 1771 (arp. de la seign. de Faux). Dolmen.
- PEYRE-LEVADE, c<sup>ne</sup> de Faux. — Dolmen à l'est du précédent, à la Robertic.
- PEYRE-LEVADE, taillis, c<sup>ne</sup> de Limeyrac (A. Jud.).
- PEYRE-LEVADE, tènement, c<sup>ne</sup> de Manaurie (Antiq. de Vésone, I, 256).
- PEYRE-LEVADE, lieu-dit, c<sup>ne</sup> de Montbazillac (A. Jud.).
- PEYRE-LEVADE? lieu-dit, c<sup>ne</sup> de Montravel. — *Vinea de Peyra-Leva*, XIII<sup>e</sup> siècle (liève de Montravel). — *Pey Valent ou Peyre Lève*, 1624 (terr. de Montravel, 305).
- PEYRE-LEVADE, c<sup>ne</sup> de Mussidan, sur le coteau qui domine la ville (Delsau, *Statist. de la Dordogne*, et Antiq. de Vésone, 257). — *Drouillas* (Garraud, *Notes sur Villambard*).
- PEYRE-LEVADE, m. isolée, c<sup>ne</sup> de Négrondes (S. Post.).
- PEYRE-LEVADE, lieu-dit, c<sup>ne</sup> de Paunac, dans le tènement de la Pénétié. — 1755 (Acte not.).
- PEYRE-LEVADE, terre n<sup>o</sup> 688, 692, sect. D, c<sup>ne</sup> de Presignac (A. Jud.).
- PEYRE-LEVADE, h. c<sup>ne</sup> de Rampieux (S. Post.).
- PEYRE-LEVADE, lieu près de Salces, c<sup>ne</sup> de la Roque-Gageac. — Dolmen (Calend. de la Dord. Statistique de Sarlat).



- PEYRE-LEVADE, lieu-dit près du vill. de Fenis, c<sup>ne</sup> de Saint-Aubin (terr. de Lenq.).
- PEYRE-LEVADE, c<sup>ne</sup> de Saint-Chamassy. — *Bordaria de Peyra Levada*, 1215 (cart. du Bugue). — *Tench de Peyra Levada*, 1462 (arch. de la Gir. Bigar.).
- PEYRE-LEVADE, lieu-dit, c<sup>ne</sup> de Saint-Front-la-Rivière (cad.).
- PEYRE-LEVADE, taillis, c<sup>ne</sup> de Saint-Laurent-de-Castelnau (cad. n° 1564).
- PEYRE-LEVADE, lieu-dit, c<sup>ne</sup> de Saint-Marcel, sect. A, 21 (cad.).
- PEYRE-LEVADE, c<sup>ne</sup> de Saint-Marcory. — *Tenementum de Petra levada usque ad petram levatam, faciens divisionem terrarum de Bello-Videre, Montis-Ferrandi et Montis-Pazieri* (Acte not.).
- PEYRE-LEVADE, h. c<sup>ne</sup> de Saint-Saud (cad.).
- PEYRE-LEVADE, c<sup>ne</sup> de Sendrieux. — *Tenem. de Peyre Levade*, 1634 (Acte not.).
- PEYRE-LEVADE, château, c<sup>ne</sup> des Teillots, c<sup>ne</sup> d'Hautefort (cad.).
- PEYRE-LEVADE, h. c<sup>ne</sup> de Terrasson (cad.).
- PEYRE-LEVADE, dolmen près du château de Grésignac, c<sup>ne</sup> de Verteillac, au bout de la prairie qu'arrose la Tude, tertre factice sur lequel sont les blocs qui portent ce nom (Antiq. de Vésone, I, 195).
- PEYRE-LEVADE, lieu, c<sup>ne</sup> de Vézac.
- PEYRE-LEVADE, lieu, c<sup>ne</sup> de Vielvic. — Auprès est *Peyre Longue* (cad.).
- PEYRE-LEVADE, sect. de la c<sup>ne</sup> de Villambard (cad.).
- PEYRE-LEVADE, h. c<sup>ne</sup> de Vitrac (S. Post.).
- PEYRE-LEVADE (A LA), terre, c<sup>ne</sup> de la Bouquerie (cad. sect. B, 442, 451).
- PEYRE-LEVADE (MAYNE DE), c<sup>ne</sup> d'Agonac (terr. de la Roche-Pontissac).
- PEYRELIE (LA), m. isolée, c<sup>ne</sup> de Notre-Dame-de-Sanillac (S. Post.).
- PEYRE-LOMEUDE, lieu-dit, c<sup>ne</sup> de Pluviers.
- PEYRE-LONGUE, une des limites de la Bessède. — *Peira Longa*, XIII<sup>e</sup> siècle (Belvez).
- PEYRE-LONGUE, lieu-dit, c<sup>ne</sup> de Doissac (cad.).
- PEYRE-LONGUE, c<sup>ne</sup> de Lembras. — *Tenem. de Peyra Longa*, 1476 (O. S. J.).
- PEYRE-LONGUE, terre, c<sup>ne</sup> de Saint-Laurent-de-Castelnau (cad. n° 1764).
- PEYRE-LONGUE, terre à la Chassagne, c<sup>ne</sup> de Sainte-Trie (A. Jud.).
- PEYRE-LOU, h. c<sup>ne</sup> de Tocane (E. M.).
- PEYRE-LOU-DOUR-GUILLOU, lieu, c<sup>ne</sup> d'Eymet (cad.). — Plaine située dans la section de Saint-Aulaire.
- PEYRE-LUNE, taillis, c<sup>ne</sup> de Tursac (cad.).
- PEYRE-MALE, éc. c<sup>ne</sup> de la Chapelle-Montabourlet (B.).
- PEYRE-MEYGEAUX, bois, c<sup>ne</sup> de Douzillac (cad.).
- PEYRE-MOLE, h. c<sup>ne</sup> de Carsac-Carlux (S. Post.).
- PEYRE-MOLE, h. c<sup>ne</sup> de la Mongie-Saint-Martin.
- PEYRE-MONT, h. c<sup>ne</sup> de Lempzours (S. Post.).
- PEYRE-NÈGRE, dom. joignant le château de Biron. — *Peyras Negras*, 1500 (Acte not.).
- PEYRE-NÈGRE, terre n° 253, sect. A, c<sup>ne</sup> de la Bouquerie (A. Jud.).
- PEYRE-NÈGRE, lieu-dit, c<sup>ne</sup> de Font-Galau (cad.).
- PEYRE-NÈGRE, sect. de la c<sup>ne</sup> de Ladornac (cad.).
- PEYRE-NÈGRE, dolmen, c<sup>ne</sup> de Nojals.
- PEYRE-NÈGRE, lieu, c<sup>ne</sup> de la Nouaille (S. Post.).
- PEYRE-NÈGRE, h. c<sup>ne</sup> d'Orliac (B.).
- PEYRE-NÈGRE, m. isolée, c<sup>ne</sup> de Proissans (S. Post.).
- PEYRE-NÈGRE, pièce n° 487, sect. B, c<sup>ne</sup> de Saint-Laurent-des-Bâtons (A. Jud.).
- PEYRE-NÈGRE, lieu-dit, c<sup>ne</sup> de Saint-Martin-de-Fresengeas (cad.).
- PEYRE-NÈGRE, taillis, c<sup>ne</sup> de Saint-Romain-Montpazier (A. Jud.).
- PEYRE-NÈGRE, h. c<sup>ne</sup> de Sarlat (S. Post.).
- PEYRENIE, h. c<sup>ne</sup> d'Ajat, c<sup>ne</sup> de Thenon.
- PEYRE-PINCADE, lieu-dit, c<sup>ne</sup> de Capdrôt (cad.).
- PEYRE-PINCADE, lieu-dit, c<sup>ne</sup> de Font-Galau (cad.).
- PEYRE-PINCADE, lieu-dit, c<sup>ne</sup> de Loubéjac (cad. 1102).
- PEYRE-PLANTADE, taillis, c<sup>ne</sup> de Meyral (cad. 1403).
- PEYRE-PLANTADE (A LA), terre n° 182, sect. A, c<sup>ne</sup> de Montaut-Issigeac (A. Jud.).
- PEYRE-PLANTADE (A LA), bruyère n° 2449, c<sup>ne</sup> de Saint-Meard-de-Gurson (cad.).
- PEYRE-PLATE, h. c<sup>ne</sup> de Borrèze (S. Post.).
- PEYRE-PLATE, lieu, c<sup>ne</sup> de Saint-Barthélemy-de-Pluviers.
- PEYRE-PLATE, lieu-dit, c<sup>ne</sup> de Saint-Pierre-de-Cole (cad.).
- PEYRE-PRAT, lieu, c<sup>ne</sup> de Bardou.
- PEYRE-PRAT, lieu-dit, c<sup>ne</sup> de Fontenilles (cad.).
- PEYRE-ROUSSE, lieu-dit, c<sup>ne</sup> de S<sup>t</sup>-Martin-l'Astier (cad.).
- PEYRE-ROUTE (LA), c<sup>ne</sup> de Faux, au tènement de la Roubertie. — 1771 (arp. de la seign. de Faux).  
Ancien nom peut-être de la Peyre-Levade qui est à la Robertie ?
- PEYRE-ROUYAS, lieu-dit, c<sup>ne</sup> de Gouts (cad.).
- PEYRE-ROUYÈRE (A LA), terre, c<sup>ne</sup> de Rampieux (cad. A. 1470).
- PEYRES (LES), h. c<sup>ne</sup> d'Eyvignes. — Altitude: 261 mètr.
- PEYRES (LES), lieu-dit, c<sup>ne</sup> de Valeuil (A. Jud.).
- PEYRES-DE-DELPHES (LES), ancienne construction à Montfaucon, c<sup>ne</sup> de Villambard. — On lui donne aussi le nom de *Péca de Jauré* (Garraud, Villambard).
- PEYRE-SINAGOGA? c<sup>ne</sup> de Festalens. — *Terra voc. la Peyra Sinagoga*, XIII<sup>e</sup> siècle (O. S. J.).
- PEYRE-SIX? — *Priorat. de Peyresix*, XVI<sup>e</sup> siècle (le P. Dupuy, *État de l'Église du Périgord*).

- PEYRES-ROUGES (LES), près de Mareuil, dans le bois de la Jarthe (Antiq. de Vésone).
- PEYRET, lieu-dit, c<sup>ne</sup> de Tursac (cad.).
- PEYRET (LE), h. c<sup>ne</sup> de Mazeyrolles (B.).
- PEYRE-TAILLADE, taillis, c<sup>ne</sup> de Beynac (cad.).
- PEYRE-TAILLADE, lieu-dit, c<sup>ne</sup> de Prats-de-Carlux (cad. 1169).
- PEYRE-TAILLADE, lieu, c<sup>ne</sup> de Saint-Cybranet.
- PEYRE-TAILLADE, h. c<sup>ne</sup> de Thonac. — *Hospitium de Peyra Talhada*, 1478 (Lesp. 51).
- PEYRETE, lieu-dit, c<sup>ne</sup> de Font-Galau (cad.).
- PEYRETOU, m. isolée, c<sup>ne</sup> d'Agonac. — *Peyritou* (S. Post.).
- PEYRETOU, h. près des Andrix, c<sup>ne</sup> d'Eymet (S. Post.).
- PEYRETOU, éc. c<sup>ne</sup> de Grignol (B.).
- PEYRETOU, lieu-dit, c<sup>ne</sup> de Sanillac (cad.).
- PEYRETOU, métairie, c<sup>ne</sup> de Tocane (S. Post.).
- PEYRETOU (LE), h. c<sup>ne</sup> de Sigoulès (S. Post.).
- PEYRETOUNE (LA), c<sup>ne</sup> de Lenquais, aux Mazades (terr. de Lenq.).
- PEYRE-TRACHE, h. c<sup>ne</sup> de Tanniès (cad.).
- PEYRE-TRANCADE, pièce de terre, c<sup>ne</sup> de Belvez, sur la rivière de Nauze. — 1612 (Acte not.).
- PEYRE-TROQUADE, lieu-dit, c<sup>ne</sup> de Minzac (A. Jud.).
- PEYRE-VILLÈRE, lieu-dit, c<sup>ne</sup> de Besse (cad.).
- PEYRICHE (LA), h. c<sup>ne</sup> de Bourdeilles (S. Post.).
- PEYRICHE (LES), h. c<sup>ne</sup> de Saint-Pierre-de-Colc. — *May. de las Peyrichas*, 1450 (O. S. J.).
- PEYRICHOUX (LES), c<sup>ne</sup> de Faux. — *Prés de Peyrichoux* (terr. de Lenq.).
- PEYRICHOUX (LES), h. c<sup>ne</sup> de Saint-Mayme (S. Post.).
- PEYRIE (LA), anc. métairie. — Voy. NABINAUX.
- PEYRIE (LA), anc. fief, châtel. d'Auberoche (arch. de Pau).
- PEYRIER, h. c<sup>ne</sup> de Salon (B.).
- PEYRIERAS (LA), c<sup>ne</sup> de Cherval. — *Locus voc. En las Peyrieras de Mal-Rival*, 1454 (O. S. J. Soulet).
- PEYRIERAS (LAS), lieu-dit, c<sup>ne</sup> de Saint-Pantaly-d'Ans (A. Jud.).
- PEYRIÈRE (LA), h. c<sup>ne</sup> de Saint-Geniès (B.).
- PEYRIGADE (LA), lieu-dit, c<sup>ne</sup> de Saint-Pierre-de-Cole (cad.).
- PEYRIGNAC, c<sup>ne</sup>, c<sup>on</sup> de Terrasson. — *Peyrinhacum* (pouillé du XIII<sup>e</sup> siècle). — *Perrinhacum*, 1450 (Lesp. 15).  
Patron : saint Louis; coll. l'évêque.
- PEYRIGNAC, h. c<sup>ne</sup> de Coursac. — 1717 (Acte not.).
- PEYRIGNAC, lieu-dit, c<sup>ne</sup> de Sarlat (cad.).
- PEYRIGNAC (BOIS-DE-), lieu-dit, c<sup>ne</sup> de Sainte-Natalène (cad.).
- PEYRIGNÉ (LA), h. c<sup>ne</sup> de Saint-Amand-de-Villadeix. — *Maynam. de la Peyrignie*, 1520 (ch. Mourcin).
- PEYRIGNOLES, c<sup>ne</sup> de Bergerac. — Lieu-dit, par. de la Magdeleine, 1710 (not. de Bergerac).
- PEYRIGNOLES, h. c<sup>ne</sup> de Grignol (B.).
- PEYRILLAC, réuni à MILLAC, c<sup>ne</sup>, c<sup>on</sup> de Carlux. — Patronne : sainte Anne; coll. l'évêque.
- PEYRILLAS (LAS), terre, c<sup>ne</sup> de Sainte-Orse (A. Jud.).
- PEYRILLAUD, h. c<sup>ne</sup> de Celle (S. Post.). — *Peyrilhaud*, 1639 (Acte not.).
- PEYRIQUE, terre, c<sup>ne</sup> de Cause-de-Clérans (A. Jud.).
- PEYROL, h. c<sup>ne</sup> de Négrondes (B.).
- PEYROLS (LES), c<sup>ne</sup> de Varennes, anc. tén. qui finit au moulin Brugal. — 1608 (not. de Lenq.).
- PEYRONENCHE? c<sup>ne</sup> de Grun. — *Ten. voc. Peyronencho*, 1499 (arch. de Périgueux, assense de la Darnisie).
- PEYRONE-PETITE, c<sup>ne</sup> de Saint-Léon-sur-l'Ille. — *Maynam. de la Peyrona petita*, 1490 (Dives, II, 18).
- PEYRONIE (LA), c<sup>ne</sup> de Bouillac. — *Mansus de la Peyronia*, 1189 (cart. de Cadouin).
- PEYRONIE (LA), anc. rep. noble, dans le château de Grignol. — *Hospicium de la Peyronia loci de Granholio*. 1474 (Dives, I, 78). — Dans la même commune, un autre lieu qui portait ce nom, *las Peyronias*, aujourd'hui se dit *las Brandas*, 1531 (Dives, III).
- PEYRONIE (LA), h. et m<sup>in</sup>, c<sup>ne</sup> de Manzac. — *Reparium de la Peyronia*, 1499 (Dives, II, 101). — *La Peyrounie*, 1742 (Acte not.).
- PEYRONIE (LA), h. c<sup>ne</sup> de Marcillac (S. Post.).
- PEYRONIE (LA), c<sup>ne</sup> de Saint-Léon-sur-Vézère. — *Hôtel de la Peyronie* (Lesp. Homm. 1312, Montignac).
- PEYRONIE (LA), h. c<sup>ne</sup> de Saint-Pardoux-la-Rivière (cad.).
- PEYRONIE (LA), h. c<sup>ne</sup> de Sendrieux (S. Post.). — Anc. rep. noble, 1687 (Acte not.).
- PEYRONIE (LA), c<sup>ne</sup> de Tocane. — *Mayn. de la Peyronia*, 1339 (Lesp. 83, n° 3).
- PEYRONIE (LA), lieu, c<sup>ne</sup> de Verteillac. — *Bordaria de la Pirronia*, 1282 (Lesp. Homm.).
- PEYRONNES (LES). — Voy. PÉRIGUEUX (CHÂTEAU DE).
- PEYROT, h. aux environs de Bergerac.
- PEYROT, h. c<sup>ne</sup> de Besse.
- PEYROT, h. c<sup>ne</sup> de Loubéjac.
- PEYROT, c<sup>ne</sup> de Saint-Paul-de-Serre. — *Maynam. de Peyrot*, 1485 (Dives, II, 158).
- PEYROTÉS (LES), éc. c<sup>ne</sup> de Saint-Chamassy (B.).
- PEYROTÉS (LES), lieu-dit, c<sup>ne</sup> de Vic.
- PEYROU, h. c<sup>ne</sup> de Beaumont.
- PEYROU (LE), h. c<sup>ne</sup> de Négrondes. — *Puteus del Peyrou*, 1481 (tit. de Chamberliac).
- PEYROU (LE), place au centre de Sarlat, en avant et à côté de la cathédrale (Mém. pour le chapitre, aux Archives de l'Emp.).

- PEYROUDIER, éc. c<sup>ne</sup> de Vitrac.  
 PEYROULATE, métairie, c<sup>ne</sup> de Fougueyrolles (S. Post.).  
 PEYROULEIX, h. c<sup>ne</sup> d'Eymet.  
 PEYROULET, c<sup>ne</sup> de Bergerac. — 1777 (not. de Bergerac).  
 PEYROULET (AL), c<sup>ne</sup> de Faux. — 1771 (arp. de la seign. de Faux).  
 PEYROUNE (BOS DE LA), c<sup>ne</sup> de Saint-Aubin-de-Lenquais, près de la Cépède (terr. de Lenq.).  
 PEYOUSAS, h. c<sup>ne</sup> d'Issigeac.  
 PEYROUSE, anc. four à Périgueux, près de la rue Limogeanne. — *Lo forn de Peirosa que apela hom lo forn Darmahac* (reg. de la Charité).  
 PEYROUSE, c<sup>ne</sup> de Saint-Rabier? — *Abbas de Petrosa archip. Sarlat*, 1382 (P. V. M.). — *Peyruzat*, 1460 (O. S. J.).  
 PEYROUSE, abb. de l'ordre de Cîteaux, c<sup>ne</sup> de Saint-Saud. — *Petroza* (pouillé du XIII<sup>e</sup> siècle). — *Peirosa* (cart. de Ligueux).  
 PEYROUSE (ABBAYE DE), dans la Cité de Périgueux, le palais épiscopal construit au XVI<sup>e</sup> siècle, aujourd'hui établissement de la manutention militaire.  
 PEYROUSE (FORÊT DE), c<sup>ne</sup> de Saint-Saud (B.).  
 PEYROUSE (FORÊT DE), c<sup>ne</sup> de Vaunac. — *Nemus antiquus de Peirosa*, 1460 (O. S. J.).  
 PEYROUSE (LA), c<sup>ne</sup> de Celle. — *Nemus de Petrosa*, 1269 (Lesp. 81, n<sup>o</sup> 18). — *Molendinum de Petrosa*, 1270 (Périg. M. H. 41, 1). — *Peyroze*, 1597 (ch. Mourcin).  
 PEYROUSE (LA), h. c<sup>ne</sup> de Saint-Félix-la-Linde. — *Peyrosa*, 1452 (Liv. Nof.). — *Repaire noble de la Garde-Peyrouse*, 1646 (Acte not.).  
 PEYROUSE (LA), h. aux environs de Sarlat.  
 PEYROUSE (PETITE-), h. c<sup>ne</sup> de Coulounieix. — *Las Peyrousas* (inv. de Lanmary).  
 PEYROUSE-DU-BOUCHER (LA), h. c<sup>ne</sup> de Fouleix (E. M.).  
 PEYROUTEL, éc. c<sup>ne</sup> de Capdrot (B.).  
 PEYROUTET (LE), h. c<sup>ne</sup> de Sigoulès.  
 PEYROUTEÛ (LOU), bloc à Écornebeuf, c<sup>ne</sup> de Coulounieix. — Les débris sont près de la coupure qui sépare le coteau l'emplacement de la forteresse gauloise (Antiq. de Vésone, I, 204).  
 PEYROUTINE (LA), lieu-dit, c<sup>ne</sup> de Castelnau (cad. 432).  
 PEYROUTOUX, h. près de Drayaux, c<sup>ne</sup> de la Linde.  
 PEYROUTOUX, éc. c<sup>ne</sup> de Villefranche-de-Belvez (B.).  
 PEYROUX (LE), h. c<sup>ne</sup> de Carsac-Sarlat.  
 PEYROUX (LE), h. c<sup>ne</sup> de Saint-Romain-Thiviers (B.).  
 PEYROUX (LES), h. près de Limeyrac.  
 PEYRUGUE (LA), h. c<sup>ne</sup> de Beaumont (S. Post.).  
 PEYRUGUE (LA), c<sup>ne</sup> de Cubjat. — *Affarium de la Peyrucha*, 1316 (Périg. M. H. 41, 3).  
 PEYRUGUE (LA), lieu-dit, c<sup>ne</sup> de Fontenilles (cad.).  
 PEYRUGUE (LA), lieu-dit, c<sup>ne</sup> de Lavaur (cad.).  
 PEYRUGUE (LA), coteau fort élevé dominant le bourg de Lenquais.  
 PEYRUGUE (LA), lieu-dit, c<sup>ne</sup> de Paunac (cad.).  
 PEYRUGUE (LA), lieu-dit, c<sup>ne</sup> de Proissans (cad.). — *Le Peyruguet* (A. Jud.).  
 PEYRUGUE (LA), h. c<sup>ne</sup> de Simeyrol.  
 PEYRUGUE (LA), lieu-dit, c<sup>ne</sup> de Siorac-Belvez (cad.).  
 PEYRUSCLES? c<sup>ne</sup> de Montignac? — *Domus Leprosorum de Peyrusclas*, 1251 (Lesp. Saint-Amand-de-Coly).  
 PEYRUSEN, éc. c<sup>ne</sup> de Vieux-Mareuil (B.).  
 PEYRUSEU, éc. c<sup>ne</sup> de Monesterol.  
 PEYRUZE (A LA), bois, c<sup>ne</sup> de Saint-Hilaire-d'Estissac. — 1678 (Acte not.).  
 PEYRUZE (LA), h. c<sup>ne</sup> de Bars.  
 PEYRUZE (LE), lieu-dit, c<sup>ne</sup> de Bassillac (cad.).  
 PEYRUZEL, h. sect. de la c<sup>ne</sup> de Daglan (cad.). — Anc. rep. noble, ayant haute justice sur partie de Daglan (Alm. de Guy. 1760).  
 PEYRUZEL, c<sup>ne</sup> de Saint-Léon-sur-l'Ille, près de la Valade (Dives).  
 PEYSAL? c<sup>ne</sup> de Grignol. — *Molendinum Peysal*, 1460 (Dives, II).  
 PEYSE (LA), lieu-dit, c<sup>ne</sup> de Saint-Étienne (cad.).  
 PEYSE (LA), h. c<sup>ne</sup> de Saint-Pierre-de-Cole (cad.).  
 PEYSIE (LA), h. c<sup>ne</sup> de Boulzac (Dénombr. de Périg. 1679).  
 PEYSIE (LA), c<sup>ne</sup> de Champsevinel. — *Mansus de la Payzia*, 1260 (Périg. M. H. 41, 2).  
 PEYSIE (LA), c<sup>ne</sup> d'Issac. — *Terre de la Peyzia*, 1286 (Périg. M. H. vol. 9138).  
 PEYSIE (LA), h. c<sup>ne</sup> de Lisle (S. Post.).  
 PEYSIE (LA), h. c<sup>ne</sup> de Saint-Paul-la-Roche.  
 PEYSIE (LA), lieu, c<sup>ne</sup> de Saint-Pierre-de-Chignac. — *Landes de la Peyzie*, 1747 (Acte not.).  
 PEYSIE (LA), h. c<sup>ne</sup> de Sarrazac (S. Post.).  
 PEYSIE (LA), c<sup>ne</sup> de Verteillac. — *Mans. de la Peyzia*, 1236 (Lesp. 81, n<sup>o</sup> 21).  
 PEYSIE (LA), h. c<sup>ne</sup> de Villars-Nontron (S. Post.).  
 PEYSSAVIT, éc. c<sup>ne</sup> de Mensignac (B.).  
 PEYTAUVIE (LA), c<sup>ne</sup> de Combeyranche. — *Maynem*, 1560 (O. S. J. Combeyranche).  
 PEYTAVIN? c<sup>ne</sup> de la Mongie-Saint-Martin. — *Mansus Pictavinensis*, XII<sup>e</sup> s<sup>ec</sup> (cart. de S<sup>te</sup>-Marie de Saintes).  
 PEYTAVINIE (LA), anc. maison dans le bourg du Bugue. — *Ortus de la Peytavinia*, 1454 (Liv. Nof. 16).  
 PEYTAVINIE (LA), c<sup>ne</sup> de Font-Galau. — *Mansus de la Peytavinia*, 1459 (Philipparie, 136).  
 PEYTAVINIE (LA), c<sup>ne</sup> de Saint-Marcory. — *Mansus de la Peytavinia*, alias de las Speronias, XVI<sup>e</sup> siècle (arch. de la Gir. Procès de l'archevêque).  
 PEYTAVINIE (LA), h. c<sup>ne</sup> de Saint-Paul-Lisone (S. Post.). — *La Poytavinie*, 1503 (Mém. d'Allbret).

- PEYTAVINIE (LA), c<sup>ns</sup> de Terrasson. — *Repay. de la Peytavinia*, 1467 (Lesp. Mellet).
- PEYTAVINS (LES), h. c<sup>ns</sup> du Fleix. — 1617 (not. du Fleix). — *Peytavit* (S. Post.).
- PEYTAUIT, h. c<sup>ns</sup> de Couze. — *Les Peytavits*, 1670 (Acte not.).
- PEYTAUIT, dom. c<sup>ns</sup> de Mandacou.
- PEYTAUIT, éc. c<sup>ns</sup> de Savignac-les-Églises (B.). — *Peytavy*.
- PEYTE, h. c<sup>ns</sup> de Sainte-Natalène.
- PEYTELIE (LA), h. c<sup>ns</sup> de Savignac-les-Églises (A. Jud.).
- PEYTIRAL, m<sup>ns</sup>, c<sup>ns</sup> de Flaugéac (S. Post.).
- PEYTVIE (LA GRANDE et LA PETITE), h. c<sup>ns</sup> de la Chapelle-au-Bareil.
- PEYTOLE (LE), h. c<sup>ns</sup> de Veyrines-Dome.
- PEYTOUR, taillis, c<sup>ns</sup> de la Chapelle-Gonaguet (A. Jud.).
- PEYTOUR (BOIS-), lieu-dit, c<sup>ns</sup> de Villac (cad.).
- PEYTOUR (LE GRAND-), h. c<sup>ns</sup> de Saint-Saud (cad.).
- PEYTOURET, h. c<sup>ns</sup> de Saint-Saud. — 1742 (Rec. pour l'abbé de Peyrouse, not. de Périg.).
- PEYVERDU, lieu-dit, c<sup>ns</sup> de la Gemaye (cad.).
- PEVVEZY, h. c<sup>ns</sup> de Montren. — Tradition locale qu'il y avait en ce lieu un château plus ancien que celui de Montencès (note de M. de Dives).
- PEYX (LE), h. c<sup>ns</sup> de Saint-Jean-d'Eyraud. — 1747 (Acte not.).
- PEYZAC, c<sup>ns</sup>, c<sup>ns</sup> de la Nouaille. — *Peyzacum*, 1408 (Lesp. 46, Ass. d'Exideuil). — *Hospitalis de Peyschaco* (*ibid.*). — *Payzac* (Gal. admin.).  
Patronne : la Transfiguration.
- PEYZAC-DE-MONTIGNAC, c<sup>ns</sup>, c<sup>ns</sup> de Montignac-sur-Vézère. — *Sanctus Petrus de Peysaco*, 1555 (Bénéf. de l'év. de Sarlat). — *Paysacum* (*ibid.*).  
Patron : saint Pierre; coll. l'abbé de Saint-Amand-de-Coly.
- PEZALAT, h. c<sup>ns</sup> de Sainte-Foy-de-Longa. — 1735 (Acte not.).
- PÈZE (LA), h. c<sup>ns</sup> de Douville. — Autrement *la Paponhie*, 1489 (O. S. J.). — *Peyse* (cad.).
- PÈZE (LA), h. c<sup>ns</sup> de Dussac (S. Post.).
- PÈZE (LA), h. c<sup>ns</sup> de la Mongie-Saint-Martin. — 1677 (Acte not.).
- PÈZE (LA), h. c<sup>ns</sup> de Montignac (S. Post.).
- PÈZE (LA), c<sup>ns</sup> de Saint-Julien-de-Lampon. — *Mas de la Pèze*, 1459 (arch. de Fénelon).
- PEZELIÈRES (LES), taillis, c<sup>ns</sup> de Saint-Astier (A. Jud.).
- PEZIL, lieu-dit, c<sup>ns</sup> de Saint-Martial-de-Nabirat (cad.).
- PEZIN, h. c<sup>ns</sup> de Saint-André-Alas (B.).
- PEZIOL (AL), friche, c<sup>ns</sup> de Saint-Amand-de-Coly (A. Jud.).
- PÉZUL, c<sup>ns</sup>, c<sup>ns</sup> de Sainte-Alvère. — *Pesulium, Parochia de Pesulio*, 1283 (Lesp. Sainte-Alvère). — *Castrum de Pesuli*, 1370 (Lesp. Homm. à Limeuil).  
Patronne : sainte Anne.  
Anc. rep. noble relevant de Limeuil.
- PÉZUL, mét. c<sup>ns</sup> de Fouleix. — *Maynam. del Pezulh, tenentia del Petit Pezulho*, 1471 (Périg. M. H. 41, 7).
- PHÉBUS, éc. c<sup>ns</sup> de Notre-Dame-de-Sanillac (B.).
- PHÉLIPPONS (LES), h. c<sup>ns</sup> de Siorac (B.).
- PHILITIE (LA), h. c<sup>ns</sup> de la Chapelle-au-Bareil (B.).
- PHOLCOENCHE? (LA)? c<sup>ns</sup> de Mensignac. — *Terra de Pholcoencha* (cart. de Chancelade).
- PIACHE, lieu-dit, c<sup>ns</sup> de Saint-Étienne (cad.).
- PIAGUT, h. c<sup>ns</sup> de Celle (S. Post.).
- PIALADE (COSTE), lieu-dit, c<sup>ns</sup> de Baneuil (cad.).
- PIALADES (LES), lieu-dit, c<sup>ns</sup> de Bassillac (cad.).
- PIALADES (LES), lieu-dit, c<sup>ns</sup> de Millac-Peyrillac (cad.).
- PIALADES (LES), terre à Pommier, c<sup>ns</sup> de Savignac-les-Églises (A. Jud.).
- PIALEM, lieu-dit, c<sup>ns</sup> d'Urval (cad.).
- PIALOT, lieu, c<sup>ns</sup> d'Hautefort.
- PIAL-VEZY, terre, c<sup>ns</sup> de Saint-Germain-et-Mons. — 1752 (terr. de Lenq.).
- PIANGAUD, h. c<sup>ns</sup> de Saint-Pierre-de-Frugie (B.).
- PIC (LE), lieu, c<sup>ns</sup> de Bassac. — *Ten. vocat. de Picu*, 1321 (Périg. M. H. 41, n° 4).
- PIC (LE) ou LE GRAND-CLOS, h. c<sup>ns</sup> des Lèches (A. Jud.).
- PIC (LE), vill. c<sup>ns</sup> de Naussanes. — *Sanctus Sulpitius de Pico*, 1053 (Gall. Christ. bulle d'Eugène III pour Sarlat). — *Podium de Pico*, 1273 (Gaign. vol. II, Don au roi d'Angleterre).
- PIC (LE), h. c<sup>ns</sup> de Nontron (A. Jud.).
- PIC (LE), h. c<sup>ns</sup> de Notre-Dame-de-Sanillac (B.).
- PIC (LE), h. c<sup>ns</sup> de Saint-Amand-de-Vern (B.).
- PIC (LE), h. c<sup>ns</sup> de Saint-André-Sarlat (B.).
- PIC (LE), h. c<sup>ns</sup> de Vaunac (A. Jud.).
- PICAINNE, h. c<sup>ns</sup> de la Chapelle-Montmoreau (B.).
- PICANELLE, éc. et port, c<sup>ns</sup> de Marnac. — *Portus de Picanullh*, 1490 (arch. de la Gir. Belvez).
- PICANELLE, h. c<sup>ns</sup> de Saint-Caprais. — 1678 (Acte not.).
- PICANTS (LES), h. c<sup>ns</sup> de Saint-Amand-de-Vern (B.).
- PICHAGNE, h. c<sup>ns</sup> de la Feuillade (B.).
- PICHAGNE, éc. c<sup>ns</sup> de Nadaillac (A. Jud.).
- PICHARDIE (LA), h. c<sup>ns</sup> de Saint-Médard-de-Drone (B.).
- PICHARONIE (LA)? c<sup>ns</sup> de Chalagnac. — *Mayn. de la Picharonia*, 1452 (Liv. Nof. 4).
- PICON? — *Eccl. de Picone*, 1122 (Lesp. 33, Confirmation à Saint-Florent).
- PICOUNEAUX (LES), h. c<sup>ns</sup> de Montpeyroux (B.).
- PIÈCE-BARRADE et CHAUME-LEDRIER, taillis de chênes, c<sup>ns</sup> de Bosset (A. Jud.).

- PIEDROY (LE), h. c<sup>ne</sup> de Saint-Jean-de-Cole (B.).
- PIÉGUT, anc. nom du hameau de Cartreire, c<sup>ne</sup> de Manzac (Dives).
- PIÉGUT, vill. c<sup>ne</sup> de Pluviers. — *Municipium voc. Montagut* (Chr. Gaufr. Vos. p. 239). — *Puy Agu*, xvi<sup>e</sup> s<sup>e</sup> (arch. de Pau, Châtelet. du Périgord).  
Voc. Notre-Dame, 1706 (Courc. Généal. de...).
- Anc. fort relevant de Nontron au xiv<sup>e</sup> siècle, depuis châtellenie composée des par. de Pluviers, Saint-Barthélemy et Saint-Étienne-le-Droux (arch. de Pau).
- Le donjon, circulaire, est entouré d'une enceinte de murailles flanquées de tours qui toutes sont sur la pente du pic; le donjon seul est au point culminant. Sa hauteur est de 30 mètres environ. Il est composé de trois étages, voûtés en coupole ogivale et octogone. Les escaliers, pratiqués dans l'épaisseur du mur, sont interrompus à chaque étage: il faut une échelle pour atteindre la porte, et l'employer encore pour monter au premier étage; chaque distance est d'environ 4 mètres de hauteur. (Drouyn, *Châteaux du moyen âge.*)
- PIERRE (A LA GROSSE-), lieu-dit, c<sup>ne</sup> de la Gemaye (cad.).
- PIERRE-BOEUF (A), châtaigneraie, c<sup>ne</sup> de Saint-Crépin-d'Auberoche (A. Jud.).
- PIERRE-ÉPAISSE (A), taillis, c<sup>ne</sup> de Sarliac (A. Jud.).
- PIERRE-FRANCHE, lieu-dit, c<sup>ne</sup> de Négrondes (cad.).
- PIERRE-LONGUE, h. c<sup>ne</sup> de Razac-Eymet (S. Post.).
- PIERRE MARTINE, anc. borne, c<sup>ne</sup> de Lempzours, faisant division entre les justices de l'év. de Périgueux et du fief de la Martonie (Chron. du Périg. II, p. 125).
- PIERRE-PENOT, h. c<sup>ne</sup> d'Eyrenville (S. Post.).
- PIERRES (LES TROIS-), éc. c<sup>ne</sup> de Champeaux (B.).
- PIERRE-TROUÉE, lieu-dit, c<sup>ne</sup> de Sainte-Alvère (cad.).
- PIGARDIE (LA)? c<sup>ne</sup> de Chalagnac. — *Maynam. de la Pigardia*, 1458 (Liv. Nof. p. 50).
- PIGARDIE (MÂS DE LA), c<sup>ne</sup> de Sorges. — 1301 (Chamberliac).
- PIGASSONIE (LA), h. c<sup>ne</sup> de Sorges (E. M.).
- PIGAT (GRAND ET PETIT), h. à l'entrée de la forêt d'Issi-geac.
- PIGEARDS (LES), h. c<sup>ne</sup> de Ribagnac. — Altitude : 134 mètres.
- PIGERIES (LES), h. c<sup>ne</sup> de Saint-Pardoux-la-Rivière.
- PIGNARDIE (LA), h. c<sup>ne</sup> de Saint-Front-de-Champniers, 1451 (Acte not.). — *La Pignardie (ibid.)*.
- PIGNE (LA), h. c<sup>ne</sup> de Liorac. — *Maynam. de la Pinea*, 1454 (Liv. Nof. 41). — *La Pignie*, 1721 (not. de Mouleydier).
- PIGOU, h. c<sup>ne</sup> de Saint-Médard-de-Gurson (B.).
- PIGOU (LE), h. c<sup>ne</sup> d'Allemans (B.).
- PIGOU (LE)? c<sup>ne</sup> de Mouleydier. — *Village del Pigaud*, 1669 (Acte not.).
- PILE (LA), massif d'anc. fortification au milieu du bourg de Sourzac (Jouannet, *Notice sur Sourzac*).
- PILES, anc. m<sup>ie</sup> à Bergerac. — *Molendinum de Pilis*, 1497 (Liv. Nof. 113).  
Il était situé sur le Caudou, ainsi que les moulins de Bellegarde et de Chaumont, vers le petit port.
- PILES, réuni à Cours, c<sup>ne</sup>, c<sup>ne</sup> de Bergerac. — *Parochia de Pillis*, 1385 (Lesp.).  
Anc. rep. noble.  
Forêt, 1493 (O. S. J.).
- PILES, c<sup>ne</sup> de Neuvic. — *Maynam. del Pile*, 1471 (Dives, I, p. 69).
- PILES (LES), h. c<sup>ne</sup> d'Antone (A. Jud.).
- PILES (LES), h. c<sup>ne</sup> de Cornille (B.).
- PILES (LES), bois, c<sup>ne</sup> de Douville (A. Jud.).
- PILES (LES), h. c<sup>ne</sup> de Saint-Pierre-de-Cole (B.).
- PILES (LES TROIS-), éc. c<sup>ne</sup> de Villefranche-de-Belvez.
- PILET (LE), h. c<sup>ne</sup> de la Force (A. Jud.).
- PILIERS (LES), h. c<sup>ne</sup> de Saint-Laurent-de-Castelnau (cad.).
- PILLAC, archipr. de l'anc. dioc. de Périgueux, composé de paroisses situées au delà de la Lisone; auj. du dép<sup>t</sup> de la Charente. — *Vicaria Piliacensis*, 1015 (cart. de Saint-Cybard). — *Piliacum*, 1117 (Lesp. 34, arch. de Saint-Astier). — *Espital de Pihac*, xii<sup>e</sup> siècle (O. S. J. terr.). — *Pihacum* (pouillé du xiii<sup>e</sup> siècle).
- PILLAC, anc. fief, c<sup>ne</sup> de Tanniès (arch. de Pau).
- PILLEMY, éc. c<sup>ne</sup> de Sarlande.
- PILLIARDOU, lieu-dit, c<sup>ne</sup> de Vic (Reconn. 1649).
- PIMPIDOUX (LES), pré, c<sup>ne</sup> de Saint-Saud (cad.).
- PIN (LE), c<sup>ne</sup> de Brantôme. — *Mas de Pinu*, 1260 (Généal. de Bourdeilles).
- PIN (LE), c<sup>ne</sup> de Palayrac. — *Sanctus Petrus de Pinu*, 1199 (lettres d'Aliénor en faveur de Cadouin). — *Prioratus de Pinu, archip. de Paleyrac* (panc. de l'évêché).
- PINAC? — *Ecclesia de Pinac, archip. de Villades* (anc. pouillé, Lesp.).
- PINALIE-DE-MONTAGNAC, h. c<sup>ne</sup> de Saint-Saud (S. Post.).
- PINASSEAUX (LES), h. c<sup>ne</sup> de Gardone (B.).
- PINE (MÂS DE LA), h. c<sup>ne</sup> de Campsegret (B.).
- PINEL, h. c<sup>ne</sup> de Bezenac (B.).
- PINEL, h. c<sup>ne</sup> de Sales-de-Cadouin (B.).
- PINÉLIE (LA)? c<sup>ne</sup> d'Agonac. — *Maynam. de la Pinelia*, 1481 (Périg. M. H. 41, 7).
- PINÉLIE (LA)? c<sup>ne</sup> du Buguc. — *Mayn. de la Pinelia, La Pinelha*, 1460 (Liv. Nof. 37, 16).
- PINÉLIE (LA)? c<sup>ne</sup> de Mortemar. — *Factum de la Pine-lha*, 1409 (O. S. J.).

PINET, c<sup>ne</sup> de Montren. — *Maynam. de Pynet*, 1408 (Lesp. 79).  
 PINET, c<sup>ne</sup> de Mouleydier. — *Ten. de Pynet*, 1721 (not. de Mouleydier).  
 PINETARIE (LA) ? c<sup>ne</sup> de Liorac. — *Mayn. de la Pinetaria*, 1452 (Liv. N.).  
 PINETIE (LA), h. c<sup>ne</sup> de Trémolac (B.).  
 PINGOT, éc. c<sup>ne</sup> de Verteillac.  
 PINIER (LE), h. c<sup>ne</sup> de Bussière-Badil (B.).  
 PINIER (LE), c<sup>ne</sup> de Cause-de-Clérans. — *Maynam. vocatum de la Pinia*, 1457 (Liv. N.).  
 PINIER (LE), h. c<sup>ne</sup> de Thénac (B.).  
 PINIER (LE), h. c<sup>ne</sup> de Vézac (B.).  
 PINOLIE (LA), h. c<sup>ne</sup> de Limeyrac (E. M.).  
 PINOLIE (LA), c<sup>ne</sup> de Tanniés. — *Factum de la Pinolia*, 1469 (arch. de la Gir. Belvez).  
 PINQUAT, h. c<sup>ne</sup> de Manzac, c<sup>ne</sup> de Saint-Astier. — Une partie se nommait *Migonneux* (Dives).  
 PINQUELY (LES), h. c<sup>ne</sup> de Saint-Romain-Nontron (S. Post.).  
 PINSAC, h. c<sup>ne</sup> de Font-Gauffier (B.).  
 PINSAC, h. c<sup>ne</sup> de Pazayac.  
 PINSEGUERRE, éc. c<sup>ne</sup> du Colombier (A. Jud.).  
 PINSEGUERRE, éc. c<sup>ne</sup> de Queyssac (B.).  
 PINSONIE (LA), h. c<sup>ne</sup> de Mayac (A. Jud.).  
 PINSONIE (LA), c<sup>ne</sup> de Rouffignac. — *Mansus de la Pinsonie*, 1474 (ch. Mourcin).  
 PINSONIE (LA), c<sup>ne</sup> de Trélissac. — *Las Pinsonias*.  
 C'était un fief qui relevait de l'abb. de Peyrouse, 1670 (Acte not.).  
 PIOGEAT, h. c<sup>ne</sup> de Millac-de-Nontron.  
 PIOLADE (LA), mét. c<sup>ne</sup> de Notre-Dame-de-Sanillac. — *Bordaria de la Pelada*, 1143 (cart. de Cadouin, don fait à l'abbaye).  
 PIOLENC (LE), ruiss. qui prend sa source auprès du Grand-Boisset et se jette dans l'Ille.  
 PIOLET, h. c<sup>ne</sup> de Jumillac (S. Post.).  
 PIORIOI, h. c<sup>ne</sup> de Lempzours (S. Post.).  
 PIQUARIE (LA) ? c<sup>ne</sup> de Saint-Laurent-des-Bâtons. — *Ten. de la Picquarie*, 1680 (Acte not.).  
 PIQUE, taillis, c<sup>ne</sup> de Sainte-Foy-de-Longa (A. Jud.).  
 PIQUE, h. c<sup>ne</sup> de Vic.  
 PIQUE (LA), c<sup>ne</sup> de Tayac. — *La Piqua, mas de la Pique*, 1535 (Lesp. 65).  
 PIQUE (LA COSTE DE LA), c<sup>ne</sup> de Pressignac. — *Mayn. voc. las costas de la Piqua*, 1482 (Liv. N.).  
 PIQUE-CAILLOU, h. c<sup>ne</sup> de Bergerac.  
 PIQUEFORT, habitation, c<sup>ne</sup> de Paussac (S. Post.).  
 PIQUEYNAC, h. c<sup>ne</sup> de Saint-Médard-de-Mussidan (B.).  
 PIS, h. c<sup>ne</sup> d'Étouars (B.).  
 PISSAC ? c<sup>ne</sup> de Bergerac, faub. de la Madeleine. — *Ten. de Pissaca* (Liv. N. 122).

Dordogne.

PISSOT, sect. de la c<sup>ne</sup> de Creyssensac, anc. paroisse. — *Pihot*, 1247 (ch. de Périg.). — *Pischot*, 1365 (Lesp. Fouage). — *Ecclesia nova de Pischot*, 1382 (P. V. M.).  
 Voc. Saint-Cloud; coll. l'évêque.  
 PIT (LE), m<sup>ne</sup>, c<sup>ne</sup> de Siorac-Belvez (A. Jud.).  
 PITRAY, c<sup>ne</sup> de Saint-Seurin-de-Prats. — Ancien repaire noble.  
 PIVOULADE, lieu-dit, c<sup>ne</sup> de Bezenac (cad.).  
 PIZAREAU (GRAND et PETIT), h. c<sup>ne</sup> d'Eyvirat (A. Jud.).  
 PIZOU, lieu, c<sup>ne</sup> de Clermont-de-Beauregard.  
 PIZOU (LE), c<sup>ne</sup>, c<sup>ne</sup> de Montpont. — *Sanctus Martinus Pizonis*, 1107 (cart. de la Sauve). — *Piso*, 1197 (*ibid.*).  
 Prieuré dép. de la Sauve. — Patron: l'Assomption.  
 PLACE, lieu-dit, c<sup>ne</sup> de Nanteuil-de-Bourzac. — *La Plazio*, 1450 (O. S. J. Soulet).  
 PLACE (GRAND et PETIT), h. c<sup>ne</sup> de Minzac (B.).  
 PLACE-LADE (LA), lieu-dit, c<sup>ne</sup> de Bourgnac (cad.).  
 PLACE-LADE (LA), lieu-dit, c<sup>ne</sup> de Douzillac (cad.).  
 PLACES (LES), lieu-dit, c<sup>ne</sup> de Beauronc (cad.).  
 PLACES (LES), c<sup>ne</sup> de Chantérac. — *Mayn. de las Plassas*, 1468 (inv. du Puy-Saint-Astier).  
 PLACES (LES), h. c<sup>ne</sup> de la Chapelle-Gonaguet. — Anc. *Puy de la Croix*, xvi<sup>e</sup> siècle (O. S. J.).  
 PLACES (LES), c<sup>ne</sup> du Coux. — *Territ. de las Plassas* (arch. de la Gir. Bigaroque).  
 PLACES (LES), c<sup>ne</sup> de Grignol. — *Ten. voc. de las Plassas*, 1471 (Dives, reg. 1).  
 PLACES (LES), h. c<sup>ne</sup> de Molières.  
 PLACES (LES), lieu-dit, c<sup>ne</sup> de Queyssac (cad.).  
 PLACES (LES), lieu-dit, c<sup>ne</sup> de Saint-Avit-Sénieur. — 1714 (Acte not.).  
 PLACES (LES), lieu-dit, c<sup>ne</sup> de Saint-Jean-d'Estissac. — *A las Plassas*, 1620 (Acte not.).  
 PLACES (LES), lieu-dit, c<sup>ne</sup> de Varcennes.  
 PLACE-SAINT-FRONT (LA), h. c<sup>ne</sup> de Vic. — *Platea Sancti Frontonis*, 1479 (Liv. N. p. 26). — *La Place* (B.).  
 PLACIAL (LE), lieu-dit, c<sup>ne</sup> de Faux.  
 PLACIAL (LE), lieu-dit, c<sup>ne</sup> de Molières. — *Al Plassat* (Leydet).  
 PLACIAL (LE), h. c<sup>ne</sup> de Montplaisant. — *Le Plassial*, 1740 (Acte not.).  
 PLACIAL (LE), lieu-dit, c<sup>ne</sup> de Tursac (cad.).  
 PLAINAC, vill. c<sup>ne</sup> de Carsac-de-Villefranche. — Maison conventuelle de Minimes. Le repaire noble de Plainac fut donné, en 1615, pour cette fondation.  
 Voc. Sainte-Marie.  
 PLAIGNE, dom. c<sup>ne</sup> de Saint-Cyr (A. Jud.).  
 PLAIGNE (LA), h. c<sup>ne</sup> de Cantillac.  
 PLAIGNE (LA), champ, c<sup>ne</sup> de Manzac (Dives).

31

- PLAIGNE (LA), h. c<sup>nc</sup> de la Nouaille. — Anc. fief, châ-  
tell. d'Exideuil (arch. de Pau).
- PLAIGNES (LES), h. c<sup>nc</sup> de Saint-Sulpice-Exideuil. —  
Anc. rep. noble.
- PLAISSAC, h. c<sup>nc</sup> de Razac-sur-l'Ille. — *Le Pleyssac*,  
1723 (Acte not.).
- PLAISSAC (LE), c<sup>nc</sup> de Brassac. — *Le Plessac*, 1772  
(Dénombr. de Montardit).
- PLAISSAC (LE), c<sup>nc</sup> de Faux. — Ténem. appelé depuis  
*de Peyré Blanc las Caussignères*, 1771 (arp. de la  
seign. de Faux).
- PLAISSAC (LE), h. c<sup>nc</sup> de Saint-Crépin-de-Richemont  
(B.). — Forge.  
Anc. rep. noble.
- PLAISSAC (LE), friche, c<sup>nc</sup> de Saint-Laurent-des-Bâtons  
(A. Jud.).
- PLAISSAC (LE), h. c<sup>nc</sup> de Saint-Vivien-de-Bourdeilles  
(B.).
- PLAISSADE, c<sup>nc</sup> de Baneuil. — *Ten. de la Pleyssade*,  
1686 (Acte not.).
- PLAISSADE OU PLEYSSADE, h. c<sup>nc</sup> de Mescoulès (A. Jud.).  
— Anc. rep. noble.
- PLAISSADE (LA GRANDE-), h. c<sup>nc</sup> de Sainte-Innocence.
- PLAISSIER (LE), h. c<sup>nc</sup> de Puy-Mangou. — *Le Plaisier*  
(B.).
- PLAMBOST (LE REPAIRE DE), h. c<sup>nc</sup> de Beussat (B.).
- PLAME (LA)? AUX ENVIRONS de Périgueux. — *Bordaria*  
*voc. la Plama*, 1288 (Périg. M. H. 41, n° 1).
- PLANONT, h. c<sup>nc</sup> de Saint-Geniès (B.).
- PLANONT, h. c<sup>nc</sup> de Saint-Germain-des-Prés (S. Post.).
- PLANONT, c<sup>nc</sup> de Sarlat. — *Planus Mons*, 1330 (Rec.  
Hôtel de ville de Sarlat).
- PLANCASSAGNE, h. c<sup>nc</sup> de Sainte-Natalène (B.).
- PLANCHE, éc. c<sup>nc</sup> de Saint-Sulpice-de-Roumagnac (B.).
- PLANCHE (LA), c<sup>nc</sup> de Chantérac. — *Iter de Planchia*  
*Boissonencha usque fontem de Muelhago*, 1481  
(Dives, 102).
- PLANCHE (LA), c<sup>nc</sup> de Grignol. — *Boaria de las Plan-*  
*chas*, 1475 (Dives, 110). — *Planchia Vernhii*, 1481  
(*ibid.* 102).
- PLANCHE (LA), c<sup>nc</sup> de Jaure. — *Iter antiquum quo itur*  
*de Planchia Johanencha versus Granholium*, 1481  
(Dives, 110).
- PLANCHE (LA), h. c<sup>nc</sup> de Pazayac (B.).
- PLANCHE (LA), c<sup>nc</sup> de Saint-Léon-sur-l'Ille. — *Iter de*  
*Sancto Leone versus Planchiam*, 1471 (Dives, I,  
62).
- PLANCHE (LA), c<sup>nc</sup> de Vallerueil. — *Iter quo itur de*  
*Planchia de Mayaco versus Muyschidanum* (Dives,  
reg. 2).
- PLANCHE-DE-MARCADY, h. c<sup>nc</sup> de Sainte-Radegonde (A.  
Jud.).
- PLANCHES, h. c<sup>nc</sup> de Coulounieix.
- PLANCHES (LES), c<sup>nc</sup> de Chalagnac. — Anc. chapelle  
sous le vocable de Saint-Jacques (Dives), anj. dé-  
truite.
- PLANE, h. c<sup>nc</sup> de Saint-Avit-Rivière (E. M.).
- PLANE (LA), h. c<sup>nc</sup> d'Eybènes (B.).
- PLANE (LA), c<sup>nc</sup> de Neuvic. — *Locus dictus La Plana*,  
1450 (Dives, I).
- PLANEAUX, mét. c<sup>nc</sup> de Thiviers. — 1503 (Mémoires  
d'Albret).
- PLANE-COSTE, h. c<sup>nc</sup> d'Issac.
- PLANÈZE, lieu-dit, c<sup>nc</sup> de Beaune (cad.).
- PLANÈZE, lieu-dit, c<sup>nc</sup> de Tursac. — *Planège* (cad.).
- PLANÈZE (GRANGE-DE-), h. c<sup>nc</sup> de Neuvic. — *Avesus*  
*de Planeza*, 1262 (Périg. M. H. 9138, n° 13). —  
*Planège* (A. Jud.).
- PLANTREIX, h. c<sup>nc</sup> de Saint-Germain-des-Prés (S. P.).
- PLANNER? c<sup>nc</sup> de Monsec. — *Terra voc. dels Planners*.  
1455 (O. S. J. Pont-Eyraud).
- PLANPEYRE, éc. c<sup>nc</sup> de Sorges. — *Mayn. de Planpeyre*.  
1487 (Lesp. 20).
- PLANSONIE (LA), h. c<sup>nc</sup> d'Azerat (A. Jud.). — *Mansus*  
*de la Plansonia*, 1455 (Lesp. 95, chapitre de Saint-  
Front).
- Grotte remarquable.
- PLANTADE (LA), h. c<sup>nc</sup> de Sendrieux (B.).
- PLANT-DU-PRÊTRE, lieu-dit, c<sup>nc</sup> de Beleymas (A. Jud.).
- PLANTE-FÈVE, dom. c<sup>nc</sup> d'Eyvirat (A. Jud.).
- PLANTIER (LE), h. c<sup>nc</sup> de Brassac (B.).
- PLANTIER (LE), quartier de la ville de Périgueux et  
faubourg. Cette partie se nommait anc<sup>t</sup> *Verdunum*  
(Lesp. Dénomin. au XIV<sup>e</sup> siècle).
- PLANTIER (LE), h. c<sup>nc</sup> de Saint-Médard-d'Exideuil (B.).
- PLANTIER (LE), promenade à Sarlat, ancien jardin de  
l'abbé de Sarlat.
- PLAPECH, lieu-dit, c<sup>nc</sup> de Saint-Martial-de-Nabirat  
(cad.).
- PLAS, c<sup>nc</sup> de Monsec. — *Podium voc. lo Plat d'Algua*.  
1455 (O. S. J. Pont-Eyraud).
- PLAS, c<sup>nc</sup> de la Roche-Beaucourt. — *Mayn. voc. de Plas*  
*in par. de Argentina*, 1452 (O. S. J. Soulet).
- PLAS (AS), h. c<sup>nc</sup> de Saint-Amand-de-Coly. — *Asplas*  
(B.).
- PLAS (LES), h. c<sup>nc</sup> d'Auriac-Verteillac. — Altitude :  
141 mètres.
- PLAS (LES), anc. rep. noble, c<sup>nc</sup> de Bouteille.
- PLAS (LES), h. de Négrondes. — *Maynam. de Plas*.  
1428 (titres de Chamberliac).  
Anc. rep. noble.
- PLASADOUR (LE), lieu-dit, c<sup>nc</sup> de Tursac (cad.).
- PLASSADE (LA), vill. c<sup>nc</sup> de Saint-Pardoux-la-Rivière.
- PLATIER, h. c<sup>nc</sup> de Montagnac-la-Crempe (B.).

- PLAUD, h. c<sup>ne</sup> de Saint-Michel-de-Montaigne.  
 PLAULES (LES), bois, c<sup>ne</sup> de Bars (A. Jud.).  
 PLALX, éc. c<sup>ne</sup> de Villefranche-de-Belvez.  
 PLAVARD, h. c<sup>ne</sup> de Bouzic.  
 PLAZAC, c<sup>ne</sup>, c<sup>on</sup> de Montignac. — *Plazat*, 1169 (bulle de Nicolas IV pour l'év.). — *Fortalitium de Plazaco*, 1477 (Général. de Rastignac).  
 Patron : saint Blaise; coll. l'évêque.  
 PLEINE-FAGE, h. c<sup>ne</sup> de Paulin (B.).  
 PLEINE-SELVE, h. c<sup>ne</sup> de Cumont (B.).  
 PLEINE-SERVE, h. c<sup>ne</sup> d'Échourgnac (B.).  
 PLEYSSADE, h. — Voy. PLAISSADE.  
 PLUMARDIE (LA), lieu-dit, c<sup>ne</sup> de Sainte-Alvère (cad.).  
 PLUMEGAL, h. c<sup>ne</sup> de Saint-Georges-de-Montclar (A. J.).  
 PLUMENGIE (LA), h. c<sup>ne</sup> de Celle. — *La Plumentie*, 1639 (Acte not.).  
 PLUMETS (LES), h. c<sup>ne</sup> de Saint-Pierre-de-Cole (B.).  
 PLUVIERS, c<sup>ne</sup>, c<sup>on</sup> de Bussière-Badil. — *Pleuveys*, 1365 (Lesp. Châtel. de Nontron).  
 Patron : saint Étienne, premier martyr.  
 POBOTAS (LAS), terre, c<sup>ne</sup> de Sainte-Orse (A. Jud.).  
 POCHON, h. c<sup>ne</sup> de Sainte-Aulaye (B.).  
 PODUDA? anc. place dans la Cité de Périgueux. — *Plata voc. inter Poduda*, 1314 (Rec. de titres).  
 POGNIÈRE? sur un chemin aux environs d'Issigeac. — *Lapis voc. Pogniera*, 1465 (enquête pour l'évêque de Sarlat, collect. de Lenq.).  
 POIRIER (LE), h. c<sup>ne</sup> de Parcou. — *Territorium de Poieris*, 1319 (procès de G. de Tall.)?  
 POLANÉNIE (LA), c<sup>ne</sup> de Sainte-Foy-des-Vignes. — *Lo Mayne de la Polanenia*, 1450 (Liv. Nof.).  
 POLIGNAT, h. c<sup>ne</sup> de Grignol. — *Paoulinhac*, 1203 (cens dû au seigneur de Taillefer). — *Paulinhacum*, 1348. — *Poulinhacum*, *Poulinhac*, 1495 (Dives, I). — *Paulighnac*, xvi<sup>e</sup> siècle. — *Paulignac* (S. Post.).  
 POLIGNAT, c<sup>ne</sup> de Journiac. — *Factum de Polinhac*, 1452 (Liv. Nof.).  
 POMALIÈRE (LA), tènement, c<sup>ne</sup> de Boulazac (Dénombr. 1679).  
 POMARÈDE, h. c<sup>ne</sup> de Mayac.  
 POMARÈDE (LA), éc. et m<sup>ne</sup>, c<sup>ne</sup> du Coux. — *Repayrium de la Pomareda*, 1463 (arch. de la Gir. Bigaroque).  
 POMARÈDE (LA), c<sup>ne</sup> de Grignol. — 1288 (Lesp. 51).  
 POMARÈDE (LA), c<sup>ne</sup> de Tayac. — *Villatg. de la Pomareda*, 1489 (arch. de la Gir. Bigaroque).  
 POMARÈDE (LA)? — *Pomareta*, *Sanctus Petrus de Pomareda* (cart. de la Grande-Sauve, don fait à Gurson).  
 POMARÉLIE, h. c<sup>ne</sup> de Trélassac. — *Poumarelie* (E. M.).  
 POMBOL, h. c<sup>ne</sup> de Saint-Front-la-Rivière (S. Post.).  
 POMÉGAL, éc. c<sup>ne</sup> de Saint-Félix-de-Villadeix (A. Jud.).  
 POMÉGUIRAL, c<sup>ne</sup> du Coux. — *Mansus de Pouiéguiral*, 1463 (arch. de la Gir. Bigaroque).  
 POMEYSSAC? c<sup>ne</sup> d'Audrix. — *Pomays*, 1369 (Lesp.). — *Trou de Pomeyssac*, abîme près du Bugue.  
 POMIER DE TAILLEFER (LE), dom. c<sup>ne</sup> de Neuvic. — *Terra del Pomier Talhaferenc*, 1203 (cens dû au seigneur de Taillefer).  
 POMIERS, h. c<sup>ne</sup> de Champeaux, qui a donné son nom à l'anc. paroisse de la Chapelle-Pomiers. — *Præpositura de Pomeris* (Lesp. 33, anc. panc. de l'év.). — *Pomiers* (pouillé du xiii<sup>e</sup> siècle).  
 Une des 4 prévôtés dépendait de l'abb. de Brantôme.  
 POMIERS, h. c<sup>ne</sup> de Fraysse (B.).  
 POMIERS, anc. fief, c<sup>ne</sup> de Mensignac. — *Maynam. de Pomeris*, 1290 (Lesp. Homm. au duc d'Orléans).  
 POMIERS, h. c<sup>ne</sup> de Parcou (B.).  
 POMIERS, vallon aux environs de Périgueux, en face de Pronsault.  
 POMIERS, h. c<sup>ne</sup> de Savignac-les-Églises (A. Jud.).  
 POMPARIE (LA), h. c<sup>ne</sup> de Saint-Geniez (B.).  
 POMPEIGNE, h. c<sup>ne</sup> de Champagne (A. Jud.).  
 POMPEIGNE, gué sur la Lisonne.  
 POMPEYRA, h. c<sup>ne</sup> de Saint-Antoine, c<sup>ne</sup> de Vélignes (S. Post.). — *Pompeyret*, 1494 (terrier de Mont-ravel, 5).  
 POMPIDOUR, h. c<sup>ne</sup> de Saint-Saud (S. Post.).  
 POMPIDOUX (LES), h. c<sup>ne</sup> de Verteillac (B.).  
 POMPIIS (LES), anc. repaire noble, c<sup>ne</sup> de Saint-Front-d'Alemps.  
 POMPORT, éc. c<sup>ne</sup> de Clermont-de-Beauregard.  
 POMPORT, bois de châtaigniers, c<sup>ne</sup> de la Linde (A. Jud.).  
 POMPORT, c<sup>ne</sup>, c<sup>on</sup> de Sigoulès. — *Sanctus Petrus de Pomport*, 1142 (cart. AAA de l'abb. de Saint-Cybard, tit. 32, arch. de la Charente). — *Pomporn*, *Pompornium*, 1494 (Lesp.).  
 Prieuré régulier dépend. de Trémolac. — Patron : saint Pierre-ès-Liens.  
 PONEAROT, h. c<sup>ne</sup> de Saint-Front-d'Alemps (B.).  
 POMBUZAT, h. c<sup>ne</sup> de Manzac. — *Penburata*, 1208 (cens dû au seigneur de Taillefer). — *Pombuzatum*, 1480 (Dives, I, 157).  
 PONCET, h. c<sup>ne</sup> de Saint-Laurent-des-Vignes. — Altitude : 37 mètres.  
 PONCET, h. c<sup>ne</sup> de Saint-Pompon.  
 PONCET, h. c<sup>ne</sup> de Saint-Romain-Thiviers.  
 PONCHAT, c<sup>ne</sup>, c<sup>on</sup> de Vélignes. — *Sanctus Petrus de Pouchac*, 1122 (Gall. Chr. eccl. Pet.). — *Prunhiac*, 1178 (cart. d'Uzerche). — *Ponchacum*, 1360 (Lesp. 10). — *Ponchapt*, 1635 (not. du Fleix).  
 Patrons : saint Pierre et saint Barthélemy. — Cette église avait été donnée, en 1122, à l'abbaye d'Uzerche.  
 Anc. rep. noble relevant de Montravel.



- PONCHAT ? c<sup>ne</sup> de Vallereuil. — *Ten. de Ponchat*, 1350 (Lesp. 51).
- PONCHEIX (LES), h. c<sup>ne</sup> de Saint-Sulpice-de-Roumagnac (B.).
- PONCHET, h. c<sup>ne</sup> de Monsac.
- PONCHET, sect. de la c<sup>ne</sup> de Veyrignac.
- PONCIE (LA), hôtel dans la ville de Bergerac. — *Carveria quæ ducit del Prebostal ad domum voc. la Poncia*, 1489 (Liv. N.).
- PONCIE (LA), h. c<sup>ne</sup> de Saint-Jean-d'Estissac. — Anc. rep. noble.
- PONHAC, c<sup>ne</sup> de Cornille. — *Mayn. vulg. voc. lo Fieil Pounhac*, 1478 (titres de Chamberliac).
- PONHANTIE ? c<sup>ne</sup> de Périgueux, anc. par. de Saint-Gervais. — *Bordaria voc. la Ponthantia*, 1288 (Périg. M. H. 41, 1).
- PONHERIE (LA) ? c<sup>ne</sup> de Périgueux, anc. par. de Saint-Gervais. — *Lo Poneria Avenencha*, 1329 (Périg. M. H. 41, 1).
- PONHERIE (LA) ? c<sup>ne</sup> de Salon. — *La Ponheyria*, 1465 (Périg. M. H. 41, 7).
- PONLAPICHE, h. c<sup>ne</sup> de Font-Galau. — *La Capelle Pont la Piche*, 1608.  
Anc. rep. noble relevant de Belvez.
- PONPOMIAT, vill. c<sup>ne</sup> de la Boissière-d'Ans. — *Capella de Pomponhac* (pouillé du XIII<sup>e</sup> siècle). — *Pompoumiat*, 1738 (Acte not.).
- PONSONIE (LA), h. c<sup>ne</sup> d'Antone (S. Post.). — Anc. rep. noble.
- PONSONIE (LA), h. c<sup>ne</sup> de Pomport. — 1605 (Acte not.).
- PONT (LE), m<sup>in</sup>, c<sup>ne</sup> de Grignol. — *Molendinum dict. de Ponte*, 1308 (Lesp. 51).
- PONT (LE), h. c<sup>ne</sup> de Montagnier (B.).
- PONT (LE), lieu, c<sup>ne</sup> de Neuvic. — *Mansus de Ponte*, 1471 (Dives, I). — *Mansus voc. le Mas de Pons* (ib.).
- PONT (LE), h. c<sup>ne</sup> de Saint-Germain-de-Salembre (S. Post.).
- PONT (LE), c<sup>ne</sup> de Saint-Just (B.).
- PONT (LE), h. c<sup>ne</sup> de Vallereuil. — *Repayr. de Ponte*, 1440 (Dives, I). — *Domus nob. del Pon*, 1501 (Lesp. 51). — *Le Pont de Corsenchou* (ibid.).
- PONT (MOULIN DU), c<sup>ne</sup> de Sagelat. — 1469 (Philipparie, 138).
- PONTARDIE (LA), h. c<sup>ne</sup> de la Gemaye (B.).
- PONTARIE, champ, c<sup>ne</sup> de Manzac (Dives).
- PONTARIE (LA), c<sup>ne</sup> de Saint-Laurent. — *Mansus de la Pontaria, alias de Bazes*, 1460 (Liv. N. 35).
- PONT-ARNAUD, h. c<sup>ne</sup> de Monsec. — *Præceptoris Pontis Arnaudi*, 1373 (Lesp. O. S. J.).  
Cette commanderie de l'Ordre de Saint-Jean était annexée à celle du Soulet; ses appartenances étaient situées entre le chemin de la Tour-Blanche à Non-
- tron, celui de Saint-Crépin à la Chapelle-Pommier, le gué Peyroux et le chemin de Saint-Crépin à Monsec, 1452 (O. S. J. Pont-Arnaud, I).
- PONT-BAZET, h. c<sup>ne</sup> de Saint-Michel-de-Montaigne (E. M.).
- PONT-BONE, vill. et m<sup>in</sup>, c<sup>ne</sup> de Lembras. — *Grangia de Pontis Bono*, 1373 (Lesp. O. S. J.). — *Pontem Bono, Pon Bono*, 1465 (Liv. N.).  
Chapelle (Lesp. vol. 27, suppl. à l'archiprêtre de Villambard).  
Pont-Bonc dép. de la comm<sup>ne</sup> de Saint-Naixent.
- PONT D'ANGLARS ? — *Iter quo itur de ponte d'Anglars versus la Saumaria*, 1489 (O. S. J. Andrivaux).
- PONT-DE-BENNE, h. c<sup>ne</sup> de la Chapelle-au-Barcil (A. Jud.).
- PONT DE COLY. — *Iter quo itur de Ponte de Coly versus fontem de Boex*, 1460 (O. S. J. Condat).
- PONT-DE-LA-BEAURONE, h. c<sup>ne</sup> de Chancelade. — *Pons de Beauvona*, 1115 (cart. de Chancelade). — *Le-prosia de Beauvona*, 1284 (Lesp. Test. de R. Porta).  
Anc. léproserie.
- PONT-DE-LAILE, h. c<sup>ne</sup> de la Villedieu (A. Jud.).
- PONT-DE-LA-PEYRE, h. près du Caudou, c<sup>ne</sup> de Bergerac (rive droite).
- PONT-DE-LA-PEYRE, c<sup>ne</sup> de Bergerac (rive gauche), près de Saint-Christophe. — *Usque ad rivum de la Merrelha eundo versus pontem de la Peyra*, 1467 (terr. O. S. J.).
- PONT-DE-LA-RISONNE, h. c<sup>ne</sup> de Saint-Privat (B.).
- PONT DE SAINT-MARTIN, c<sup>ne</sup> d'Agonac. — *Rivus qui labitur de molend. de las Bordas versus pontem Sancti Martini*, 1367 (titres de Chamberliac, 207).
- PONT-DE-VEY, h. c<sup>ne</sup> de Coulaures, au confluent de l'Ille et de la Loue.
- PONT-DU-CERF, éc. c<sup>ne</sup> de Notre-Dame-de-Sanillac.
- PONT DU MONASTÈRE, à Brantôme. — 1474 (arch. de l'abb. de Brantôme, Lesp.).
- PONTEIX, ruiss. et h. c<sup>ne</sup> de Boulzac. — *Pontelhs*, 1323 (ch. Mourcin).
- PONTERIE, c<sup>ne</sup> de Saint-Sauveur-Bergerac. — *Mansus de la Pontaria* (Liv. N. 24).
- PONTET (LE), ruisseau qui passe à Bergerac derrière l'hôpital avant de se jeter dans la Dordogne.
- PONTET (LE), h. c<sup>ne</sup> de Castel. — 1687 (Acte not.).
- PONTET (LE), ruiss. c<sup>ne</sup> de Faux. — 1650 (Comte de Larmandie, Procès pour la possession de Banès).
- PONTET (LE), c<sup>ne</sup> de Saint-Astier. — 1310 (inv. du Puy-Saint-Astier).
- PONTET (LE), ruiss. c<sup>ne</sup> de Saint-Cyprien. — *Rivus voc. del Pontet*, 1462 (arch. de la Gir. Saint-Cyprien).
- PONTET (LE) ? — *Prior. secul. de Pontet*, 1556 (bénéf. de l'év. de Sarlat, archipr. Sarlatens.).

PONTET (LE), h. c<sup>ne</sup> de Vélignes (S. Post.).  
 PONTETS (LES), c<sup>ne</sup> de Beaurone-Neuvic (B.).  
 PONT-EYRAUD, c<sup>ne</sup>, c<sup>on</sup> de Sainte-Aulaye. — *Domus de Ponte Airaut*, 1245 (bulle d'Innocent IV pour Liguéux). — *Pontis Ayraudi*, 1295 (test. d'Archambault III). — *Pont Eyraut*, 1382 (P. V. M.).  
 Voc. Saint-Pierre et Saint-Barthélemy.  
 Prieuré de femmes dépend. de Liguéux.  
 PONT-EYRAUD, anc. rep. noble avec justice sur Pont-Eyraud, c<sup>ne</sup> de la Gemaye (S. Post.).  
 PONT-FERMIER, éc. c<sup>ne</sup> de Saint-Paul-la-Roche. — *Ecl. de Ponfram*, arch. de Brax (anc. pouillé, Lesp.).  
 PONTILLOU, h. c<sup>ne</sup> de Vallereuil.  
 PONTILLOU (LE), ruiss. de l'arrond. de Périgueux, qui prend sa source auprès du vill. de Javarzac, arrose le vallon de Clermont-d'Exideuil et se jette dans la Loue au moulin de l'Abbesse.  
 PONTISSAC, h. c<sup>ne</sup> de Saint-Front-d'Alemps. — Voy. ROCHE-PONTISSAC (LA).  
 PONT-LA-PEYRE, h. c<sup>ne</sup> de Villefranche-de-Longchapt.  
 PONTONIE (LA), h. c<sup>ne</sup> de Mouleydier. — *Mansus de la Pontonia* (Liv. Nof. 58).  
 PONTOU, h. c<sup>ne</sup> de Grignol. — *Pontou-lez-Grigniers*, 1603 (Acte not.).  
 PONTOU? c<sup>ne</sup> de Vern. — *Mayn. de Pountos*, 1510 (Reconn. du Treuil, ch. Mourcin).  
 PONTOURS, c<sup>ne</sup>, c<sup>on</sup> de Cadouin. — *Parochia de Saint-Vincent de Pountos*, 1281 (Lesp. Cadouin). — *Portus de Pomos*, 1286 (Lesp. Cout. de Molières). — *Sanctus Martinus de Pontous*, 1315 (Lesp. 88, Cadouin). — *Pountors*, 1319 (rôles gascons).  
 Patron : saint Martin; coll. l'évêque.  
 PONT PASTOUL? sur la Drome. — *Pons qui dicitur Pastoul*, XII<sup>e</sup> siècle (cart. de Chancelade).  
 PONT PEYRAT? pont sur le Vern. — *Pons voc. Peyrat*, 1403 (Lesp. Neuvic).  
 PONT-ROBERT, h. c<sup>ne</sup> de Bergerac. — *Pons Robbert*, 1460 (Liv. Nof. 124). — *Pont de Caville* (Acte not.).  
 PONT-ROCHER? c<sup>ne</sup> de Belvez. — *Iter de Bello Videre versus Pontem Rockum*, 1462 (Philipparie).  
 PONT-ROUDIEN, h. c<sup>ne</sup> de la Bouquerie (S. Post.).  
 PONT-ROUMIEU, lieu-dit, sur l'Auvezère, c<sup>ne</sup> d'Antone (le Périg. ill.).  
 PONT-ROUMIEU? c<sup>ne</sup> de Belvez. — *Iter quo itur de Pon Romiou versus portam Levatam*, 1489 (Philipparie).  
 PONT-ROUMIEU, c<sup>ne</sup> de Saint-Germain-et-Mons. — *Parochia de Ponte Remigio*, *Pont Remyge*, 1290 (Champollion, Lettres, I, 370; pétit. des cons. de Beaumont). — *Priorat. Pontis Romeni*, 1354 (arch. du Vatican).  
 Anc. prieuré, dépendant de l'abbaye de Châtres, ordre de Saint-Augustin.

PONT-ROUMIEU, h. c<sup>ne</sup> de Vern. — *Podium Remuen*, 1460 (ch. Mourcin). — *Pond Roumeu*, 1625 (Reconn. à Vern, Lesp. 79).  
 Altitude : 124 mètres.  
 PONT-ROUX, h. c<sup>ne</sup> de Bergerac.  
 PONT-SAINT-MAMET, vill. c<sup>ne</sup> de Douville. — *Parochia de Ponte Sancti Mameti*, 1310 (Lesp. 24, Usurp. du roi de France).  
 Anc. prieuré.  
 PONT SAINT-MARTIAL. — Voy. SAINT-MARTIAL-D'HAUTEFORT.  
 PONT SAINT-MARTIN? — *Iter quo itur de Charvard versus pontem seniore Sancti Martini* (O. S. J.).  
 Argentine et Champeaux ont le même vocable de Saint-Martin : de quel côté était ce pont ?  
 PONT-SAINT-SACERDOS, h. c<sup>ne</sup> de Sarlat (cad.).  
 PONT-VEZY, c<sup>ne</sup> de Vic (ténem. 1649). — *Ponvezzy*, 1692 (Acte not.).  
 PONTS, h. c<sup>ne</sup> d'Archignac. — Anc. chapelle.  
 PONTS (ANCIENS) dans le département :  
 Sur la Dordogne :  
 A Bergerac : *Burgus apud pontem Brajeriaci*, 1209; *Pons Brivairacensis*, 1254 (Estiennot, xi). — *Pro constructione pontis Brajeriaci*, 1254 (test. d'H. Rudel, 1, don.). — Le Parlement de Paris rendit un arrêt en 1290 relativement à la réparation de ce pont (Reg. Olim).  
 Sur la Drome :  
 A Tocane : *Molendini de ponte de Pardutz*, 1150 (cart. de Chancelade).  
 Sur l'Ille :  
 A Montignac-le-Petit : *Pons transversanus fluvii Iliæ*, 1281 (Cout. de la ville). = A Montpont : *Domum super pontem de la Mota de Montpaon*, 1376. — *Devez le pont de l'Ille*, 1533 (Lesp.). = A Périgueux, il y en aurait eu 6 sous les Romains, selon les *Antiquités de Vésone*, II, 10; une partie seulement a subsisté au moyen âge : 1° à l'ouest, au-dessous des Isarns, à environ 100 mètres de l'embouchure du petit vallon; 2° au sud, le pont de la Cité, *Pons Civitatis*, 1485 (Lesp. 84), sur l'ancienne route de Bordeaux; 3° à Campniac; 4° auprès du pont Neuf; 5° au nord-est : *Pont Vieux*, *le Pont*, 1287 (reg. de la Charité). — *Pont de Tournepeche*, 1602 (reg. de l'Hôtel de ville) : il faisait communiquer la ville avec le faubourg des Barris; détruit en 1860; 6° au sud-est, le pont de la Pierre : *Ecclesia Sanctæ Mariæ Deauratæ juxta Pontem*, 1206. — *Pons de Petra*, 1269 (arch. du chapitre de Saint-Front). — *Pons Lapidæus* (*ibid.*). — *Pons Sororum minorissarum*, 1420. — *Pont de Sainte-Claire*, *Pont des Noïnains*, *Pont Saint-Jacques*, et

- peut-être *Pont de Japhet* (Antiq. de Vésone, II, 12). — *Pons Sancti Hilarii*, 1363 (arch. de Sainte-Claire); pont dans le faubourg des Barris. — *Pont du Marquis* (Antiq. de Vésone, I, 2). — A Puy-de-Pont, c<sup>ne</sup> de Neuvic : *Podium de Ponte*. — Voy. PUY-DE-PONT. Cet ancien pont pouvait être sur le ruiss. de Salembre, qui coule de l'autre côté du coteau. — A Saint-Astier : *In suburbiis juxta pontem*, 1293 (Olim du Parlement, II).
- Sur la Vézère :
- Au Bugue : *Iter quo itur de portu de Vic versus pontem de Albugia*, 1463 (arch. de la Gir. Bigarogue). — *Pons Viserae de Albugia*, 1481 (Liv. Nof. 22). — A Montignac : *pont et piliers de pierre couvert*, 200 ans sont passés, 1581 (Lesp. vol. 37). — A Terrasson : *Pons de Terrassono* (Chron. Gauf. Vos. cap. 8). — *Edificio pontis de Terrassono*, 1333 (legs dans le test. de B. de Fraysse).
- PONTS (LES CINQ-), c<sup>ne</sup> de Neuvic. — *Pontes de Boyssset*, 1480 (Dives, I, 156).
- Anc. fief composé des tenances de Brandau, la Collégie, la Bosse et le Voulon (1672, Généal. de Taillefer).
- PONTS DE LA PÉGÉZIE? sur la Tude. — *Pontes de la Pégézie sive de Chalès*, 1319 (Notice sur la maison de Talleyrand).
- POSTYS, h. c<sup>ne</sup> de Sorges, 1607 (Lesp.). — Anc. fief.
- PORCHÈRES, h. c<sup>ne</sup> de la Chapelle-Gonaguet. — *Porchères*, 1724 (Acte not.).
- PORCHÈRES? ou LE POUËCAL, h. c<sup>ne</sup> de la Mongie-Saint-Martin. — *Mansus Porchairesnes, Porchairesnus, Porcuirencus*, XII<sup>e</sup> siècle (cart. de Sainte-Marie de Saintes).
- PORCHERIE (LA), c<sup>ne</sup> de Saint-Chamassy. — *La Porquaria*, 1314 (Lesp.).
- PORCHERIE (LA), h. c<sup>ne</sup> de Saint-Saud (S. Post.).
- PORCHEVRAC, h. c<sup>ne</sup> de Cumont (B.).
- PORCHIER? c<sup>ne</sup> d'Agonac. — *Terræ voc. de Porchiers*, 1478 (titres de Chamberliac).
- PORRE, h. c<sup>ne</sup> de Journiac. — *Mayn. de la Parra*, 1452 (Liv. Nof. 4).
- PORT (LA FAYE-DE-), h. c<sup>ne</sup> de Jumillac (B.).
- PORTIFÉ, c<sup>ne</sup> du Change. — *Hospitium de Portafide*, 1400 (Lesp. Auberoche). — *Portefoy* (ibid.). — Maison noble dite *Chanteyrac*, 1502 (Mémoires d'Albret).
- PORTAIL (LE), à Belvez. — *Carrerria de Portali*, 1460. — *Del Portal* (O. S. J. Philippiarie).
- PORTAIL (LE), h. c<sup>ne</sup> de Campagne. — *Pourtal* (B.). — Anc. rep. noble.
- PORTAIL (LE), c<sup>ne</sup> de Combeyranche. — *Pourtal*, 1613 (O. S. J.).
- PORTAIL (LE), h. c<sup>ne</sup> de Tourtoirac (E. M.).
- PORTAIL-SAINT-JEAN, h. c<sup>ne</sup> de Bergerac.
- PORT-DE-LENQUAIS, mét. c<sup>ne</sup> de Varennes. — *Boriage de Baratz*, XVI<sup>e</sup> siècle (Acte not.).
- PORT-DE-LENQUAIS (MOULIN DU), m<sup>in</sup> sis à la chute du Cousau dans la Dordogne. — *Moulin Bruquial* (terrier de Lenq.).
- PORT-DE-SAINTE-FOY, c<sup>ne</sup>, c<sup>ne</sup> de Vélignes, bourg qui est la continuation de la ville, au bout du pont, sur la rive droite de la Dordogne. — Voc. Notre-Dame.
- PORTE (LA), c<sup>ne</sup> d'Agonac. — Anc. rep. noble.
- PORTE (LA), h. c<sup>ne</sup> de Beynac.
- PORTE (LA), anc. fief à Exideuil (arch. de Pau).
- PORTE (LA), m<sup>in</sup>, c<sup>ne</sup> de Naussanes. — 1656 (O. S. J.).
- PORTE (LA), c<sup>ne</sup> de Sarlande. — *Mansus la Porta*, 1248 (Périg. M. H. t. VII).
- PORTE (LA), h. c<sup>ne</sup> de Sergeac (B.).
- PORTE-CORCNE, h. c<sup>ne</sup> d'Atur.
- PORTE D'ITIER, à Périgueux. — *Porta voc. Iteri de Petrag.*, per quam, plus quam per aliam portam civitatis, consuetum est ire et intrare de dicta villa ad dic. civitatem, 1314 (Lesp. Sommaton aux consuls de la Cité).
- PORTE-LAUGIÈRE, éc. c<sup>ne</sup> de Saint-Avit-Sénieur. — 1714 (Acte not.).
- PORTE-LÉBRE, c<sup>ne</sup> d'Agonac. — *Locus voc. de Porto Lebre*, 1478 (titres de Chamberliac).
- PORTELIÈRES (LES), lieu-dit, c<sup>ne</sup> de Mouleydier (cad.).
- PORTE-LOUBE, friche, c<sup>ne</sup> de Saint-Amand-de-Coly (A. Jud.).
- PORTE NORMANDE, à Périgueux. — *P. Boarella*.
- PORTE ROMAINE, à Périgueux. — *Barrum de Porta Romana*, 1363 (Lesp. arch. de Sainte-Claire).
- PORTE (LES), h. c<sup>ne</sup> de Vic.
- PORT-MOREAU, lieu-dit, c<sup>ne</sup> de Saint-Jory-las-Bloux (A. Jud.).
- PORTUGAL, lieu-dit, c<sup>ne</sup> de Mouleydier (A. Jud.).
- PORTUGAL, h. c<sup>ne</sup> de Saint-Germain-et-Mons.
- POSCAUD? c<sup>ne</sup> de Saint-Just. — *Maynam. de Poscaud*, 1324 (Lesp.).
- POTÉ, h. c<sup>ne</sup> de la Rouquette-Eymet. — *Maison de Pothet*, 1677 (Acte not.). — *Poutet* (E. M.).
- POTENCE (À LA), terre, c<sup>ne</sup> de Faux, sur le chemin d'Is-sigeac. — 1740 (not. de Faux).
- POTENCE (LA), terre n<sup>o</sup> 795, c<sup>ne</sup> de Gaujac (A. Jud.).
- POTENCE (LA), c<sup>ne</sup> de Mouleydier. — *Mansus de la Potenca*, 1488 (Liv. N. 5).
- POTENCE (LA), lieu-dit, c<sup>ne</sup> de Négrondes (cad. n<sup>o</sup> 1049).
- POTENCES (LES), éc. c<sup>ne</sup> de Clérans (B.). — *Place des Justices aux Coutous bas*, 1686 (Acte not.).
- POTENCES (LES), c<sup>ne</sup> de Léguillac-de-Cercle.

POTENCES (LES), h. c<sup>ne</sup> de Sainte-Marie-de-Chignac (S. Post.).  
 POTENCES (LES), éc. c<sup>ne</sup> de Sorges (A. Jud.).  
 POTENCES (LES), lieu, c<sup>ne</sup> de Vieux-Marcueil (S. Post.).  
 POTIÈRES (LES), h. c<sup>ne</sup> de Saint-Meard-de-Gurson (A. Jud.).  
 POTUDERIE (LA), ruines, c<sup>ne</sup> de Beauregard-Terrasson (1<sup>e</sup> Périg. ill.).  
 POUCH (LE), sect. de la c<sup>ne</sup> de Chavagnac.  
 POUCH (LE), ténement, c<sup>ne</sup> de Vic (Reconn. 1649).  
 POUCHARDEM, lieu-dit, c<sup>ne</sup> de Bassillac (A. Jud.).  
 POUCH-DEL-BOS, lieu-dit, c<sup>ne</sup> de Ladornac.  
 POUCHETIE (LA), éc. c<sup>ne</sup> de Mensignac (E. M.).  
 POUCHILLOU (LE), pré, c<sup>ne</sup> de Cause-de-Clérans (A. Jud.).  
 POUCHOU, h. c<sup>ne</sup> de Besse.  
 POUCHOU, h. c<sup>ne</sup> de Campagnac-lez-Quercy. — Altitude : 335 mètres.  
 POUCHOU, h. c<sup>ne</sup> de Dome (B.).  
 POUCHOU, h. c<sup>ne</sup> de la Force.  
 POUCHOU, h. c<sup>ne</sup> de Veyrignac (B.).  
 POUCHOUNEIX (LE), h. c<sup>ne</sup> de Marsaneix. — *Poussouneix* (B.).  
 POUCHOUNET, éc. c<sup>ne</sup> de Rouffignac-Montignac (B.).  
 POUDELBOS, h. c<sup>ne</sup> de Ladornac (E. M.).  
 POUDBIER (LE) OU TOUT-Y-FAUT, éc. c<sup>ne</sup> de Saint-Raphaël.  
 POUËIX (GRAND-), h. c<sup>ne</sup> de Bussière-Badil.  
 POUË (A LA), terre, c<sup>ne</sup> de Saint-Amand-de-Coly, n<sup>o</sup> 376 (A. Jud.).  
 POUË (A LA), c<sup>ne</sup> de Sainte-Foy-de-Belvez, sur le chemin de la Trape. — 1650 (Acte not.).  
 POUË (CASSE), c<sup>ne</sup> de Baneuil. — *Mansus de Cassa-Pogia*, 1462 (Liv. Nof. 60).  
 POUË (CLAUD DE LA), h. c<sup>ne</sup> de Saint-Jean-d'Ataux.  
 POUË (LA), h. c<sup>ne</sup> de Brantôme (S. Post.).  
 POUË (LA), éc. c<sup>ne</sup> de Cantillac.  
 POUË (LA), h. c<sup>ne</sup> de Douville (S. Post.). — Altitude : 190 mètres.  
 POUË (LA), h. c<sup>ne</sup> d'Eyrenville. — *Poure* (E. M.).  
 POUË (LA), bruyère, c<sup>ne</sup> de Maurens, sect. A, 1049 (A. Jud.).  
 POUË (LA), c<sup>ne</sup> de Monesterol. — *Maynam. voc. de la Posga*, 1330 (Lesp. 79).  
 POUË (LA), c<sup>ne</sup> de la Mongie-Montastruc. — *Maynam. de la Pogia*, 1460 (L. N. 25).  
 POUË (LA), h. c<sup>ne</sup> de Saint-Aquilin (S. Post.).  
 POUË (LA), h. c<sup>ne</sup> de Saint-Étienne-le-Droux (S. Post.).  
 POUË (LA), h. c<sup>ne</sup> de Saint-Jory-de-Chalais (S. Post.).  
 POUË (LA), h. c<sup>ne</sup> de Saint-Jory-las-Bloux (S. Post.).  
 POUË (LA), éc. c<sup>ne</sup> de Saint-Léon-sur-l'Île.

POUGE (LA), h. c<sup>ne</sup> de Saint-Martin-de-Fressengeas (cad.).  
 POUGE (LA), h. c<sup>ne</sup> de Sarrazac (S. Post.).  
 POUGE (LA), h. c<sup>ne</sup> de Ségonzac.  
 POUGE (LA PETITE-), chemin, c<sup>ne</sup> de Négrondes (A. Jud.).  
 POUGERIE (LA), h. c<sup>ne</sup> de Tourtoirac (E. M.). — Altitude : 209 mètres.  
 POUGES (LES), m. isolée, c<sup>ne</sup> de Clermont-Exideuil (S. Post.).  
 POUGES (LES), c<sup>ne</sup> de Saint-Saud (cad.).  
 POUGES (LES), c<sup>ne</sup> de Sencenac. — *Loco voc. en Posgas Blanchas*, 1345 (ch. Mourcin).  
 POUGES (LES HAUTES-), h. c<sup>ne</sup> de Gouts (S. Post.).  
 POUGES (LES HAUTES et BASSES), h. c<sup>ne</sup> de Carves (S. Post.).  
 POUËT (LE), h. c<sup>ne</sup> de la Bouquerie. — Altitude : 143 mètres.  
 POUËT (LE), h. c<sup>ne</sup> de la Canéda (E. M.).  
 POUËT (LE), h. c<sup>ne</sup> de Dussac (S. Post.).  
 POUËT (LE), h. c<sup>ne</sup> de Larzac.  
 POUËT (LE), h. c<sup>ne</sup> de Loubéjac.  
 POUËT (LE), h. c<sup>ne</sup> de Montbazillac. — *Lo Poget*, 1487 (O. S. J.).  
 POUËT (LE), c<sup>ne</sup> de Montignac-sur-Vézère. — *Locus de Pojeto prope Montinhacum*, 1321 (Trésor des chartes. Procès de Pons, 61, 298).  
 POUËT (LE), h. c<sup>ne</sup> de Peyzac-de-Montignac.  
 POUËT (LE), lieu-dit, c<sup>ne</sup> de Sainte-Alvère.  
 POUËT (LE), h. c<sup>ne</sup> de Saint-Avit-Sénieur.  
 POUËT (LE), h. c<sup>ne</sup> de Sainte-Innocence. — Altitude : 127 mètres.  
 POUËT (LE), h. c<sup>ne</sup> de Sainte-Mondane.  
 POUËT (LE), c<sup>ne</sup> de Saint-Naixent. — *Le Poget*, 1487 (O. S. J.).  
 POUËT (LE), h. près de Sarlat.  
 POUËT (LE) OU LE POUËT, h. et grotte, à 1,500 mètres de Terrasson. — La grotte est sur le bord de la Vézère, à 60 mètres au-dessus du niveau de l'eau, et ouverte à l'est; 5<sup>m</sup>,70 d'ouverture, 7 mètres de profondeur; divisée en deux chambres; silex empâtés dans la gangue des concrétions calcaires, bois de renne, etc. Elle a été explorée par M. Lalande en 1868.  
 POUËT (LE), h. c<sup>ne</sup> de Veyrines-Dome (S. Post.).  
 POUËT (LE). — *Vilatg. voc. del Poget*, 1489 (arch. de la Gir. Bigaroque).  
 POUËT (TOUR DU), c<sup>ne</sup> de la Bachelerie. — *Pogetum*, 1512. — *Le Poget*, 1538 (Généal. de Rastignac).  
 Anc. rep. noble.  
 POUËT DE MAUBRON OU MAGRON (LE), partie du pech de Sainte-Radegonde, c<sup>ne</sup> de Calviac (cad.).

- POUGOLLET, tènement, c<sup>ne</sup> de Naussanes. — 1712 (O. S. J.).
- POUILLAT, h. c<sup>ne</sup> de Fleurac.
- POUILLAT, h. c<sup>ne</sup> de Peyzac-sur-Vézère.
- POUILLE (BOIS DE), lieu-dit, c<sup>ne</sup> de Chavagnac (cad.).
- POUILLE (LA), h. c<sup>ne</sup> de Faurilles. — Altitude : 134 mètres.
- POUJADE (LA), h. près de Belvez.
- POUJADE (LA), h. c<sup>ne</sup> de Chavagnac. — Altitude : 281 mètres.
- POUJADE (LA), h. c<sup>ne</sup> de Fleurac.
- POUJADE (LA), h. c<sup>ne</sup> de Liorac. — *La Poyada* (Liv. Nof.).
- POUJADE (LA), h. c<sup>ne</sup> de Marquay.
- POUJADE (LA), h. c<sup>ne</sup> de Palayrac. — *In Poyade*, 1192 (cart. de Cadouin, charte d'Aliénor)?  
Maison conventuelle dépendante de l'abbaye de Cadouin.
- POUJADE (LA), h. c<sup>ne</sup> de Saint-Laurent-des-Bâtons. — *Maynam. de las Poiadas, Poyadas*, 1560 (Liv. Nof. p. 51).
- POUJADE (LA), h. c<sup>ne</sup> de Sendrieux. — *Poyade, Poyade*, 1634 (Acte not.).
- POUJADE (LA), dom. c<sup>ne</sup> d'Urval.
- POUJADE (LA)? — *Domus de la Poyada*, 1406 (Homage au chap. de Saint-Astier).
- POUJOL, h. c<sup>ne</sup> de Bourniquel (S. Post.).
- POUJOL, c<sup>ne</sup> de Carlux; butte avec ermitage (Pér. ill.).
- POUJOL, h. c<sup>ne</sup> de Fanlac. — *Loco voc. al Pogol*, 1471 (Généal. de Rastignac).
- POUJOL, h. c<sup>ne</sup> de Florimont.
- POUJOL, h. c<sup>ne</sup> de Sainte-Alvère. — *Lo Poujolio* (B.).
- POUJOL, vill. c<sup>ne</sup> de Saint-Sernin-de-la-Barde. — *Eccel. de Poyolio* (bénéf. de l'év. de Sarlat).
- POUJOL, h. c<sup>ne</sup> de Sergeac. — *El Poiol*, 1318 (O. S. J.).
- POUJOL, c<sup>ne</sup> de la Tour-Blanche. — *Noble rep. de Pouzols* (Courcelles, VIII).
- POUJOL (LE), h. c<sup>ne</sup> de Saint-Crépin-Carlucet (B.).
- POUJOULOU, coteau très-élevé, c<sup>ne</sup> de Saint-Lazare.
- POULBONIE (LA), éc. c<sup>ne</sup> de Bergerac. — 1677 (A. N.).
- POULEC (LE), terre, c<sup>ne</sup> de Coulounieix (A. Jud.).
- POULELLE (LA), h. c<sup>ne</sup> de Saint-Félix-de-la-Linde. — *La Poullélie*, 1671 (Acte not.).  
Anc. fief.
- POULETE (LA)? ruiss. c<sup>ne</sup> de Saint-Félix-de-Bourdeilles. — *Rivus voc. la Pouleta*, 1475 (O. S. J.).
- POULGUE (LA), h. c<sup>ne</sup> de Sarlat (cad.).
- POULIGNAC, h. c<sup>ne</sup> de Boulazac. — Altitude : 138 mètres.
- POULIQUET, h. c<sup>ne</sup> d'Agonac. — Altitude : 161 mètres (E. M.).
- POULISSIERS (LES), m. isolée, c<sup>ne</sup> de Boisse (A. Jud.).
- POULVELERIE (LA), h. c<sup>ne</sup> de Fosse-Magne. — *La Polvelaria*, 1497 (Généal. de Rastignac). — *La Pouvellerie* (A. Jud.).  
Altitude : 253 mètres.
- POULVELERIE (LA), h. c<sup>ne</sup> de Ligneux. — *Polveiras* (cart. de Ligneux). — *Polvelhieras*, 1495 (Dives, II, 120). — *Pouverieras* (E. M.).
- POULVELERIE (LA), h. c<sup>ne</sup> de Proissans (cad.). — *Polvererie* (B.).
- POULVÈRE, h. c<sup>ne</sup> de Montbazillac.
- POULVÈREIX, c<sup>ne</sup> de Saint-Just. — *Polvezes*, 1324. — *Poulvezes, Poulvaizes*, 1652 (Acte not.).
- POULVÉROUSE, h. c<sup>ne</sup> de Campagne (B.). — Altitude : 203 mètres.
- POUMEYRIE, h. c<sup>ne</sup> de Saint-Laurent-des-Hommes.
- POUMEYROL, h. c<sup>ne</sup> de Monbos. — 1738 (Acte not.).
- POUMISSOU, h. c<sup>ne</sup> de Vélignes (B.).
- POUNAZEL (A), terre, c<sup>ne</sup> de Bassillac (A. Jud.).
- POUQUET, c<sup>ne</sup> de Chantérac. — *Château de Pouquet*, 1538 (Lesp. La Cropte).
- POURADES (LES), éc. c<sup>ne</sup> d'Agonac (B.).
- POURADIER (LE), h. banlieue de Périgueux.
- POURAILLE (LA), dom. c<sup>ne</sup> de Maurens (A. Jud.).
- POURCAL (LE), h. c<sup>ne</sup> de la Mongie-Saint-Martin. — Voy. PORCHÈRES.
- POURCAL (LE), h. c<sup>ne</sup> de Vert-de-Biron (S. Post.).
- POURCAUX (LES), h. c<sup>ne</sup> de Saint-Martin-de-Gurson (B.).
- POURCAUX (LES PETITS), h. c<sup>ne</sup> de Villefranche-de-Longchapt (B.).
- POUREIL, lieu-dit, c<sup>ne</sup> de Monsac (terr. de Lenq.).
- POURETIE (LA), h. c<sup>ne</sup> de Brassac. — *La Poureytie* (B.). — *Pourelie* (E. M.).
- POURETIE (LA), h. c<sup>ne</sup> de Trélissac (S. Post.).
- POURETOU, h. c<sup>ne</sup> de la Linde (E. M.).
- POURCAL (LA), h. c<sup>ne</sup> de Prigonrieu. — 1724 (not. de Bergerac).
- POURIEU, h. c<sup>ne</sup> de Montren (E. M.).
- POUROULET (LE), h. c<sup>ne</sup> de Marsaneix. — Ruines (commun. par M. le curé de Marsaneix).
- POURROU, éc. c<sup>ne</sup> de Campagne. — *Les Pourroux* (B.).  
Altitude : 206 mètres.
- POURROUX (LES), h. c<sup>ne</sup> de Pressignac (A. Jud.).
- POURTES, h. c<sup>ne</sup> de Montren (B.).
- POUSSIÈRE (LA), lieu-dit, c<sup>ne</sup> de Vern (cad.).
- POUSSILLOUX (LES), éc. c<sup>ne</sup> de Sorges (A. Jud.).
- POUSSONEIX, h. c<sup>ne</sup> de Marsaneix (E. M.).
- POUSTOURS (LES), h. c<sup>ne</sup> de Nadaillac. — Altitude : 285 mètres.
- POUTEIL (A), lieu-dit, c<sup>ne</sup> de Saint-Lazare (A. Jud.).
- POUTET, dom. c<sup>ne</sup> de Sainte-Sabine.
- POUTINE (LA), éc. c<sup>ne</sup> d'Orliac.
- POUTINE (LA), h. c<sup>ne</sup> de Sainte-Croix-de-Montferland.

POUTOU-FAGOLLE, h. c<sup>ne</sup> de Château-Miscier.  
 POU-VEZEY, h. c<sup>ne</sup> du Grand-Brassac. — Altitude : 202 mètres.  
 POUX, h. c<sup>ne</sup> d'Arclignac.  
 POUX, éc. c<sup>ne</sup> de Sorges. — Altitude : 188 mètres.  
 POUX (LE), h. c<sup>ne</sup> de la Chapelle-Pommier.  
 POUX (LE), h. près de Château-Miscier.  
 POUX (LE), h. c<sup>ne</sup> de Fontaine.  
 POUX (LE), h. c<sup>ne</sup> de la Linde.  
 POUX (LE), h. c<sup>ne</sup> de Sainte-Alvère. — *Lou prats deu Pous*, 1471 (terr. de Cousse).  
 POUX (LE), bois, c<sup>ne</sup> de Saint-Astier (A. Jud.).  
 POUX (LE), h. c<sup>ne</sup> de Saint-Aubin-de-Lenquais. — *Vill. del Pouch*, 1742 (terr. de Lenquais). — *Pouche* (E. M.).  
 Altitude : 112 mètres.  
 POUX (LE), h. c<sup>ne</sup> de Saint-Sulpice-de-Mareuil.  
 POUX (LE), lieu, c<sup>ne</sup> de Vitrac (cad.).  
 POUX (LES), h. c<sup>ne</sup> de Saint-Martin-de-Gurçon.  
 POUX (LES), lieu, c<sup>ne</sup> de Thenon.  
 POUYADE (LA), c<sup>ne</sup> d'Agonac. — 1660 (terrier de la Roche-Pontissac).  
 POUYADE (LA), h. c<sup>ne</sup> de Chalais.  
 POUYADE (LA), h. c<sup>ne</sup> de Chenau.  
 POUYADE (LA), h. c<sup>ne</sup> de Cherval.  
 POUYADE (LA), c<sup>ne</sup> de Dussac (E. M.).  
 POUYADE (LA), sect. de la c<sup>ne</sup> de Festalens (cad.).  
 POUYADE (LA), h. c<sup>ne</sup> de Génis (S. Post.).  
 POUYADE (LA), h. c<sup>ne</sup> de Naillac. — *Mansus de la Poyada*, 1463 (O. S. J. Condat).  
 Fief dépend. de la comm<sup>ne</sup> de Condat.  
 POUYADE (LA), c<sup>ne</sup> de Négrondes. — 1660 (terr. de la Roche-Pontissac).  
 POUYADE (LA), c<sup>ne</sup> de la Roche-Beaucourt (O. S. J.). — Dépend. de la comm<sup>ne</sup> du Soulet.  
 POUYADE (LA), h. et chapelle, c<sup>ne</sup> de Saint-Angel (B.).  
 POUYADE (LA), h. c<sup>ne</sup> de Saint-Jory-de-Chalais (S. Post.).  
 POUYADE (LA), h. c<sup>ne</sup> de Saint-Laurent-sur-Manoire (E. M.).  
 POUYADE (LA), lieu, c<sup>ne</sup> de Vallereuil. — *La Poyada*, 1307 (Périg. M. H. 41, 1).  
 POUYADE (LA), h. c<sup>ne</sup> de Villetoureix. — *La Poyade* (cad.).  
 POUYADE-D'ARTIS (LA), h. c<sup>ne</sup> de Saint-Paul-la-Roche (A. Jud.).  
 POUYADE-DE-VAUX (LA), h. c<sup>ne</sup> de Jumillac (S. Post.).  
 POUYADES (LES), lieu-dit, c<sup>ne</sup> de Saint-Julien-Branlôme (A. Jud.).  
 POUYALOU, h. c<sup>ne</sup> de Saint-Jean-d'Eyraud (E. M.).  
 POUYALOU (LE), taillis, c<sup>ne</sup> de Sainte-Marie-de-Chignac (A. Jud.).

Dordogne.

POUYAU, h. c<sup>ne</sup> de Fraysse (B.).  
 POUYAU, ruiss. qui vient de Gammarey et se jette dans la Crempse en face d'Issac. — *Pouyau* (B.).  
 POUYAU, h. c<sup>ne</sup> de Saint-Georges-de-Blancancix.  
 POUYAU, h. c<sup>ne</sup> de Saint-Géry. — Altitude : 129 mètres.  
 POUYAU, sect. de la c<sup>ne</sup> de Saint-Médard-de-Mussidan (cad.).  
 POUYAU (LE), h. c<sup>ne</sup> de Saint-Angel. — Altitude : 221 mètres.  
 POUYAU (LE), h. c<sup>ne</sup> de Villablard. — Souterrains taillés dans le roc.  
 POUYAUS (LES), lieu-dit, c<sup>ne</sup> de Trélissac. — 1723 (Liv. Nof.).  
 POUYE (LA), h. c<sup>ne</sup> de Faurilles.  
 POUYET (LE), éc. c<sup>ne</sup> de Bassillac.  
 POUYET (LE), bois, c<sup>ne</sup> de Mayac (A. Jud.).  
 POUYET (LE), éc. c<sup>ne</sup> de Négrondes (E. M.). — Altitude : 203 mètres.  
 POUYOL, h. c<sup>ne</sup> de Villablard. — 1660 (Acte not.).  
 POUYOU, h. c<sup>ne</sup> de Ribérac (E. M.). — Altitude : 138 mètres.  
 POUYOU (LE), tumulus, c<sup>ne</sup> de Dome (le Périg. ill.).  
 POUYOULEIX (LES), h. c<sup>ne</sup> de Saint-Jory-de-Chalais.  
 POUYOULET (LE), c<sup>ne</sup> de Saint-André-de-Double. — Anc. rep. noble.  
 POUYOULET (LE), lieu-dit, c<sup>ne</sup> de Saint-Front-de-Pradoux (cad.).  
 POUYOULOU, h. c<sup>ne</sup> de Beauregard-Bassac (E. M.).  
 POUZADE (LA), h. c<sup>ne</sup> de Ladornac (E. M.).  
 POUZATEAU (HAUT et BAS), h. c<sup>ne</sup> de Cornille.  
 POUZE (LA), h. c<sup>ne</sup> de Chapdeuil (S. Post.).  
 POUZELANDE, h. c<sup>ne</sup> de Sanillac. — *Pouzalande*, 1539 (Dives, charte gr. M.).  
 Anc. rep. dépend. de la ville de Périgueux.  
 POUZINIE (LA) ? c<sup>ne</sup> d'Agonac. — *Maynam. de la Posinia*, 1478 (titres de Chamberliac).  
 POUZIOL (COMBE DE), sect. C de la c<sup>ne</sup> de Valeuil (A. Jud.).  
 POUZOL, h. c<sup>ne</sup> d'Augignac (S. Post.).  
 POUZOL, bois tenant à la forêt de Saint-James, c<sup>ne</sup> de Cercle.  
 POUZOL, h. c<sup>ne</sup> de Corgnac (A. Jud.). — Altitude : 172 mètres.  
 POUZOL (LE), h. c<sup>ne</sup> de Ladornac (A. Jud.).  
 POUZOLS, c<sup>ne</sup> de la Tour-Blanche. — Anc. rep. noble (Courcelles, VIII).  
 POUZOULOU, éc. c<sup>ne</sup> de Calviac.  
 PRADACHES, c<sup>ne</sup> de Périgueux. — *Loc. voc. las Pradachas*, 1354 (ch. Mourcin).  
 PRADAL (LE), h. c<sup>ne</sup> du Coux (B.).  
 PRADAL (LE), h. c<sup>ne</sup> d'Eylliac. — *Mayn. del Pradal*, 1474 (ch. Mourcin).

- PRADAL (LE), h. c<sup>ne</sup> de Naussancs. — 1744 (Acte not.).
- PRADAYROUD, h. c<sup>ne</sup> de Cumont (B.).
- PRADE (LA), anc. dioc. de Périgueux, auj. du dép<sup>t</sup> de la Charente. — *Ecl. de la Prada* (pouillé du XIII<sup>e</sup> siècle, archipr. de Pillac). — *Prata*, 1382 (P. V. M.).
- PRADE (LA), h. c<sup>ne</sup> de Monsce (B.).
- PRADEAU (LE), h. c<sup>ne</sup> d'Angoisse (B.).
- PRADEAUX, h. c<sup>ne</sup> de Saint-Pardoux-de-Dronc (E. M.).
- PRADEL (LE), h. c<sup>ne</sup> du Coux. — *Mansus del Pradel*; *Pradal*, 1463 (arch. de la Gir. Bigaroque).
- PRADELAS, h. c<sup>ne</sup> de Pazayac. — 1529 (fabr. de Pazayac).
- PRADELLE (LA), h. c<sup>ne</sup> de Beaumont. — *Hôtel noble de la Pradelle*, 1469 (Homm. au duc de Guyenne).  
Fief mouvant de la seign. de Lenq. 1787 (A. N.).
- PRADELLE (LA); c<sup>ne</sup> d'Exideuil. — *Pratella*, 1303 (Lesp. 47, Montaut). — *La Pradela*, 1408 (assises d'Exideuil).  
Anc. fief.
- PRADELLE (LA), c<sup>ne</sup> de Verteillac. — *La Pradela*, 1282 (Lesp. 81).
- PRADELLES, éc. c<sup>ne</sup> de Sainte-Alvère.
- PRADELLES (LES), bois, c<sup>ne</sup> de Douzillac (cad.).
- PRADELOUS (LES), h. c<sup>ne</sup> de Montagnac-la-Crempe. — 1678 (Act. not.).
- PRADERIE (LA), h. c<sup>ne</sup> du Coux (A. Jud.).
- PRADERYOL, c<sup>ne</sup> de Chassagne. — *Mayn. de Pradeyrois*, 1326 (arch. de la Gir.).
- PRADINES (VILLE DE), c<sup>ne</sup> de Saint-Vincent-de-Cosse. — Nom donné aux ruines romaines de Constaty (Cal. de la Dord. Jouannet, *Statist. du Sarladais*).
- PRADOUX (LE), lieu-dit, c<sup>ne</sup> de Saint-Front-de-Champniers (cad.).
- PRADOUX (LE), h. c<sup>ne</sup> de Saint-Front-Mussidan. — Voy. SAINT-LAURENT.
- PRAGELIER, h. c<sup>ne</sup> de Tourtoirac (S. Post.).
- PRANDIE (LA), h. c<sup>ne</sup> de Valojoux.
- PRAROUYÉ (LA), c<sup>ne</sup> de Saint-Astier. — 1506 (inv. du Puy-Saint-Astier).
- PRAT, h. c<sup>ne</sup> de Montren (B.).
- PRAT, c<sup>ne</sup> de Négrondes. — *Mansus de Prato*, 1281 (titres de Chamberliac).
- PRAT (NEU)? arrond. de Bergerac. — *In Bain villa, mansus de Novo Prato?* 1135 (cart. de Cadouin).
- PRATALENG? pré, c<sup>ne</sup> de Grignol. — *Loco dict. Pratalenc*, 1490 (Dives, II, 57).
- PRATS, h. c<sup>ne</sup> de Montren (E. M.).
- PRATS, sect. de la c<sup>ne</sup> de Saint-Seurin-de-Prats.
- PRATS-DE-BELVEZ, c<sup>ne</sup>, c<sup>ne</sup> de Villefranche-de-Belvez. — *Sancta Maria de Pratis*, 1053 (Gall. Chr. Sarlat).  
Anc. rep. noble. — Altitude : 263 mètres.  
Patrons : sainte Claire et saint Maurice; coll. l'évêque.
- PRATS-DE-CARLUX, c<sup>ne</sup>, c<sup>ne</sup> de Carlux. — *Prati*, 1479 (arch. de Paluel).  
Patron : sainte Croix; coll. l'évêque.
- PRECILLAC, h. c<sup>ne</sup> de Villars (B.).
- PREGÈRE (LA), h. c<sup>ne</sup> de Boulazac. — *La Pregeyru*, 1273 (Lesp. Saint-Front). — *La Pregiere*, 1693 (Acte not.).
- PREGÈRE (LA), lieu, c<sup>ne</sup> de Sanillac.
- PREMILLAC, h. c<sup>ne</sup> d'Exideuil. — *Premilhac*, XVI<sup>e</sup> siècle (arch. de Pau).  
Anc. rep. noble.
- PRENDVAUX, taillis, c<sup>ne</sup> de Sainte-Croix-de-Marcueil (A. Jud.).
- PRENDS-TI-GARDE, lieu-dit, c<sup>ne</sup> de Castelnaud (cad.).
- PRENDS-TI-GARDE, lieu-dit, c<sup>ne</sup> de Sarlat (cad.).
- PRENDS-TI-GARDE, h. c<sup>ne</sup> de Vélignes (S. Post.).
- PRENEYRIE? c<sup>ne</sup> d'Agonac. — *Tententia voc. la Preneyria*, 1481 (titres de Chamberliac, 271).
- PRERATGUE? c<sup>ne</sup> de Sarlat. — *Locus voc. al Preratguic*, 1363 (arch. de Paluel). — Voy. PARATGIES (LES).
- PRESBYTÈRE (TERRE DU), B, n<sup>o</sup> 443, c<sup>ne</sup> de Saint-Julien-de-Crempe (A. Jud.).
- PRESSAC, h. c<sup>ne</sup> de Thenon.
- PRESSEGEYROLS, c<sup>ne</sup> de Mensignac. — *Mayn. de Pressegeyrols*, 1276 (O. S. J.).
- PRESSEZER, éc. c<sup>ne</sup> de Biras (B.).
- PRESSIGNAC, c<sup>ne</sup>, c<sup>ne</sup> de la Linde. — *Pressinhac* (pouillé du XIII<sup>e</sup> siècle). — *Pressinhacum*, 1382 (P. V. M.). — *Pressinghac*, 1582 (Acte not.).  
Anc. rep. noble avec justice sur la paroisse, 1760 (Alm. de Guy.).  
Voc. Notre-Dame.
- PRESSOUILLET, vallon, c<sup>ne</sup> de Pressignac (A. Jud.).
- PRÊTRE (L'ÎLOT DU), c<sup>ne</sup> de Serres (cad.).
- PRÊTRES (COMBE DES), taillis, c<sup>ne</sup> de la Mongie-Montastruc (A. Jud.).
- PRÉVOST, anc. fief à Exideuil (arch. de Pau).
- PRÉVOSTAL, anc. porte et quartier de la ville de Bergerac. — *El Prebostal*, 1437 (Liv. N.). — C'était là qu'était l'hôtel des premiers seigneurs de la Force, qui, ayant la charge de prévôts de Bergerac, en avaient pris le nom. — *Galhardus Prepositi, donzelus castri de Forssia*, 1345 (Lesp.).
- PRÉVOSTÉ (LA), c<sup>ne</sup> de Grignol. — *Mol. de la Prebostia*, 1481 (Dives, II, 103). — *Nob. domus de la Prevousté de Grignaux sita infra castrum de Grouignoulr*, 1503 (Lesp. 34, La Force).  
Un très-ancien grand chemin, en partie subsistant, conduisait de la Force à Grignol (communiqué de l'agent voyer de l'arrond. de Bergerac).
- PREYSSAC, vill. c<sup>ne</sup> de Château-l'Évêque. — *Eccles. de Preysat*, 1169 (bulle pour l'év. de Périg.). — *Prri*

- shac*, 1247 (Châtel. de Périgueux). — *Leprosia de Preysac*, 1318; *Prechat*, 1325 (titres de Chamberliac). — *Preychacum* (pouillé du XIV<sup>e</sup> siècle). — *Preyschacum*, 1382 (P. V. M.). — *Preysat*, 1665 (Acte not.).  
 Voc. Saint-Jean-Baptiste; coll. l'évêque.
- PREYSSAC-D'EXIDEUIL, c<sup>ne</sup>, c<sup>on</sup> d'Exideuil. — *Freischacs* (pouillé du XIII<sup>e</sup> siècle, Exideuil). — *Preyschac*, 1382 (P. V. M.).  
 Patronne : Notre-Dame (Purification); coll. l'évêque.
- PRÉZAC (HAUT ET BAS), h. c<sup>ne</sup> de Paussac.
- PRIEUR (BORIE DU), éc. c<sup>ne</sup> de Saint-Chamassy (B.).
- PRIEUR (FORÊT DU), bois de 80 hect. c<sup>ne</sup> de Sourzac (cad.).
- PRIEUR (LE), h. c<sup>ne</sup> de Maurens (E. M.). — Altitude : 134 mètres.
- PRIEUR (LE), h. c<sup>ne</sup> de Sainte-Croix-Beaumont (S. Post.).
- PRIEUR (MOULIN DU), sur le Cruzet, c<sup>ne</sup> d'Anesse (B.).
- PRIEUR (MOULIN DU), c<sup>ne</sup> de Mareuil.
- PRIEUR (MOULIN DU), c<sup>ne</sup> de Saint-Cyprien.
- PRIEUR (MOULIN DU) sur la Risone, c<sup>ne</sup> de Saint-Vincent-Jalmontier.
- PRIEUR (PRÉ DU), c<sup>ne</sup> de Douville (cad. C, n<sup>o</sup> 881).
- PRIEURAUX, h. c<sup>ne</sup> de Pluviers (B.).
- PRIEURÉ (LE), h. c<sup>ne</sup> de Bourdeix (B.).
- PRIEURÉ (LE), éc. près de Bourzac-Verteillac.
- PRIEURÉ (LE), h. c<sup>ne</sup> de Saint-Romain-Saint-Clément (S. Post.).
- PRIEURÉ (LE), lieu-dit, c<sup>ne</sup> de Siorac-Belvez (cad.).
- PRIEONRIEU, c<sup>ne</sup>, c<sup>on</sup> de la Force. — *Eccl. de Prionriu. Quatuor mol. ad portum de Prionriu*, XII<sup>e</sup> siècle (cart. de Sainte-Marie de Saintes, 158). — *Eccl. de Profundo rivo*, 1382 (P. V. M.). — *Prigondrieu, Priguontrieu*, 1677 (not. de Bergerac).  
 Voc. Notre-Dame.
- PRIEONRIEU, taillis, c<sup>ne</sup> de la Mongie-Montastruc (A. Jud.).
- PRIOLAT, lieu sur le Drot, c<sup>ne</sup> d'Eymet.
- PRIORAT (LE), h. c<sup>ne</sup> de Saint-Martin-de-Gurson (S. Post.).
- PRIORAU (LE), c<sup>ne</sup> de Thenac.
- PRIORAUX (LES), c<sup>ne</sup> de Cours-de-Piles.
- PRIORET, h. c<sup>ne</sup> de Bourdeix (S. Post.).
- PRIOULIE (LA), lieu-dit, c<sup>ne</sup> de Tanniès (cad.). — *Factum de la Prinolia*, 1462 (arch. de la Gir. Belvez). — *Priaulie* (B.).
- PRISAUDIE, c<sup>ne</sup> de Boulzac. — *Loc. voc. la Primaudia*, 1353 (ch. Mourcin).
- PRISAUDIE (GRANDE ET PETITE), h. c<sup>ne</sup> d'Escoire. — 1693 (Act. not.).
- PRISSE, h. c<sup>ne</sup> de Rouffignac-Montignac (A. Jud.).
- PRISSE, éc. c<sup>ne</sup> de Saint-Seurin-de-Prats (E. M.).
- PRIVADIE (LA), h. c<sup>ne</sup> de Millac-Nontron (S. Post.).
- PRIVATS (LES), h. c<sup>ne</sup> de Coursac (B.).
- PRIVOL (LE)? pré, c<sup>on</sup> de Cause-de-Clérans. — *Prutum voc. El Privol*, 1452 (L. Nof. 7).
- PROFONDVAL? c<sup>on</sup> de Mareuil. — *Eccl. de Profunda Valle* (pouillé du XIII<sup>e</sup> siècle, archipr. de Vieux-Mareuil).
- PROISSANS, c<sup>ne</sup>, c<sup>on</sup> de Sarlat. — *Proissanxs*, 1365 (Lesp. Châtel. de Montfort). — *Proysens*, 1483. — *Prichans*, 1556 (bénéf. de l'év. de Sarlat).  
 Anc. rep. noble ayant haute justice sur Proissans, 1760 (Alm. de Guy.).  
 Voc. Notre-Dame; coll. l'évêque.  
 Altitude : 205 mètres.
- PRONCHÉRAS, h. c<sup>ne</sup> de Manzac. — *Nemus quod dic. Proncheres*, 1178 (Lesp. Chap. de Saint-Astier). — *Ecclisia de Pronchieyras*, 1301 (Périg. M. H. 41, 2). — *Prompchieyras; Fons Prompcheyrancha*, 1471 (Dives, I, 61). — *Poncheras* (B.).  
 Prieuré dépend. de Ligeux. — L'église était dédiée à sainte Quitterie.  
 Le chapitre de Saint-Astier avait le droit de prendre du bois pour les besoins de la communauté dans la forêt de Pronchéras : le bois de chêne, dans les huit jours qui précédaient la fête de saint Astier, et le bois de châtaignier, pendant tout le temps de l'Avent, et autant que deux ânes pouvaient en transporter en un jour (bulle d'Alexandre III, chap. de Saint-Astier).
- PRONCHÈRES, h. c<sup>ne</sup> de Beaussat (B.).
- PRONSALT, h. et carrière, c<sup>ne</sup> d'Atur. — *Pronsaud*, 1679 (Dénombr. de Périg.). — *Pronceau* (B.).
- PRORIOL (A), terre, c<sup>ne</sup> de la Chapelle-Gonaguet (A. Jud.).
- PROUDEBAULT? — *La chapelle appelée Proudebault*, 1551 (arch. de Pau, limites de la paroisse de la Roche-Beaucourt).
- PROUMERELIE? c<sup>ne</sup> de Bussac. — *Ten. de la Prouncyrrelhie*, XVI<sup>e</sup> siècle (O. S. J.).
- PROUSIER, h. c<sup>ne</sup> d'Eyliac (E. M.). — Anc. rep. noble.
- PRULE (A LA), taillis, c<sup>ne</sup> de Sendrieux (A. Jud.).
- PRUNARÈDE (LA), c<sup>ne</sup> de Tayac. — *Mansus de la Prunareda*, 1462 (Philipparie, 166).
- PRUNÈDE (LA), anc. fief, c<sup>ne</sup> de Marsaneix (arch. de Pau).
- PRUNÈREDE, h. c<sup>ne</sup> de Brouchaud (E. M.).
- PRUNEYRADE (LA), ténem. c<sup>ne</sup> de Saint-Médard, 1344
- PRUNEYRIE (LA), h. c<sup>ne</sup> de Marsac (A. Jud.).
- PRUNEYRIE (LA), c<sup>ne</sup> de Pizon. — *Mayne de la Prunayrie*, 1300 (Lesp. 79).



- PRUNIER (LE), c<sup>ne</sup> de Liorac. — *Mayn. del Prunari*, 1454 (Liv. Nof. 37).
- PRUNIERS (LES)? c<sup>ne</sup> de Brantôme. — *Prepositura de Pruneris*, 1382 (P. V. M.).  
Prieuré dépend. de l'abb. de Brantôme.
- PRUNIERS (LES)\* h. c<sup>ne</sup> d'Eygurande.
- PRUNIERS (LES)? auprès de Ribérac.
- PUDÈSÈDE? c<sup>ne</sup> de Sergeac. — *Tenent. de la Pudesda*, 1290 (O. S. J.).
- PUEYLIE (LA)? c<sup>ne</sup> de Mussidan? — *La Pueylia*, 1458 (ch. Mourcin).
- PUGEAC (A), terre, c<sup>ne</sup> de Ladornac (A. Jud.).
- PUGNET, c<sup>ne</sup> d'Agonac. — *Maynam. de Punhet*, 1478 (titres de Chamberliac).
- PUYFFÈ, h. c<sup>ne</sup> de Firbeix. — Altitude du coteau qui le domine : 378 mètres.
- PUISSE-CHIEN, éc. c<sup>ne</sup> de Firbeix. — Altitude : 454 mètres.
- PUISSET, h. c<sup>ne</sup> de Condat.
- PUITS DE BONTÉMS (LE), c<sup>ne</sup> de Brouchaud. — Trou muré du fond duquel jaillit la source principale du Blame pendant sept à huit mois de l'année, et dont les eaux s'élèvent quelquefois à plus d'un mètre au-dessus de la margelle. Cette source principale tarit souvent dans l'été sans que le vallon soit à sec, parce que le lit du Blame est alimenté par les sources de six vallons (Ann. agric. de la Dordogne, 1869).
- PUJOL DE L'AGNOU (AU), terre, c<sup>ne</sup> d'Urval (cad.).
- PUJOLS DE LAS GRÉOUS (LAS), c<sup>ne</sup> d'Urval (cad.).
- PUPPIE (LA)? c<sup>ne</sup> de Pressignac. — *Lo Claux et Cotz de la Pupia*, 1462 (Liv. N. 52). — Voy. PAUPIO (LA).
- PUREGET, c<sup>ne</sup> de Marcuil. — Anc. rep. noble (Général. Vassal).
- PURELIE (LA)? c<sup>ne</sup> du Bugue. — *Mansus de la Purelia*, 1480 (Liv. Nof.).
- PURIDIER (LE), h. c<sup>ne</sup> de Saint-Sernin-de-Reillac. — 1687 (Acte not.).  
Altitude : 266 mètres.
- PRIGIER (LE), taillis, c<sup>ne</sup> des Lèches (A. Jud.).
- PURILLE (LA), éc. c<sup>ne</sup> du Bugue (E. M.).
- PURNE (LA), taillis, c<sup>ne</sup> de Prigonrieu (A. Jud.).
- PUY (GROS-), h. c<sup>ne</sup> d'Abjat (B.).
- PUY (LE), anc. rep. noble dans le bourg d'Agonac. — *Molend. de Pot*, 1325; *Del Pot in Puch de Agonac*, 1336; *Hospitium de Potz*, 1425 (titres de Chamberliac, 194, 233).
- PUY (LE), h. c<sup>ne</sup> d'Ajat. — 1503 (Mém. d'Albret).  
Altitude : 223 mètres.
- PUY (LE), h. c<sup>ne</sup> d'Azerat (B.). — Altitude : 184 mètres.
- PUY (LE), c<sup>ne</sup> de Beaupouyet. — Voy. SAINT-SERNIN.  
Altitude : 130 mètres.
- PUY (LE), h. c<sup>ne</sup> de Beleymas. — 1666 (Acte not.).
- PUY (LE), h. c<sup>ne</sup> de Cantillac (B.).
- PUY (LE), h. c<sup>ne</sup> de Chalagnac (E. M.).
- PUY (LE), h. c<sup>ne</sup> de Chalais (B.).
- PUY (LE), c<sup>ne</sup> de Champsevinel. — *Mansus de Podio*, 1328 (Périg. M. H. 41, 4). — *El Puey*, 1434 (*ibid.*).
- PUY (LE), h. c<sup>ne</sup> de la Chapelle-Gonaguet.
- PUY (LE), c<sup>ne</sup> de Cornille. — *Maynam. de Podio; Lou Mas del Puey*, 1320 (titres de Chamberliac).
- PUY (LE), c<sup>ne</sup> du Coux. — *Cumba de Puteo*, 1463 (arch. de la Gir. Bigarogue).
- PUY (LE), c<sup>ne</sup> de Cubjac. — Anc. rep. noble (Mém. d'Albret).
- PUY (LE), h. c<sup>ne</sup> d'Eyliac (E. M.). — Altitude : 206 mètres.
- PUY (LE), h. c<sup>ne</sup> de Gouts (E. M.).
- PUY (LE), h. c<sup>ne</sup> de Granges (B.).
- PUY (LE), h. c<sup>ne</sup> d'Issac. — 1617 (Acte not.).
- PUY (LE), h. c<sup>ne</sup> de Léguillac-de-Cercle. — *Mansus de Podio*, 1263 (Périg. M. H. 41, 2).
- PUY (LE), c<sup>ne</sup> de Manzac. — *Mas del Puey*, 1490 (Dives, II).
- PUY (LE)? c<sup>ne</sup> de Marcillac-et-Saint-Quentin. — *Mans. de Podio*, 1304 (O. S. J.).
- PUY (LE), c<sup>ne</sup> de Millac-d'Auberoche. — *Mansus voc. de Puteo*, 1533 (ch. Mourcin).  
Anc. fief (arch. de Pau).
- PUY (LE), c<sup>ne</sup> de Monesterol. — *Maynam. voc. de Podio*, 1335 (Lesp. 79).
- PUY (LE), c<sup>ne</sup> de la Nouaille (B.).
- PUY (LE), place à Périgueux devant la cathédrale, autrefois le Puy Saint-Front. — *Podium Sancti Frontonis*, *El Poy* (reg. de la Charité, p. 7). — *Poi de la Claustra* (*ibid.*).
- PUY (LE), c<sup>ne</sup> de Peyrignac (1<sup>e</sup> Périg. ill.).
- PUY (LE), c<sup>ne</sup> de Saint-Astier. — 1323 (inv. du Puy-Saint-Astier). — *In Podio Abia* (arch. de Pau).
- PUY (LE), c<sup>ne</sup> de Saint-Jean-d'Estissac. — *Tenem. de Podio*, 1358 (Périg. M. H. 41, 5).
- PUY (LE), h. c<sup>ne</sup> de Saint-Léon-sur-l'Ille. — *Le mas deu Poy*, 1203 (cens dû au seigneur de Taillefer).
- PUY (LE), h. c<sup>ne</sup> de Saint-Martial-de-Valette. — Altitude : 240 mètres.
- PUY (LE), c<sup>ne</sup> de Saint-Paul-de-Serre. — *Mansus de Podio*, 1343 (Périg. M. H. 41, 2).
- PUY (LE)? c<sup>ne</sup> de Saint-Pierre-de-Chignac. — *Loco de Podiolé*, 1327 (Périg. M. H. VII).
- PUY (LE), h. c<sup>ne</sup> de Saint-Pierre-de-Frugie. — Hauteur du coteau contre lequel il est adossé : 398 mètres (E. M.).
- PUY (LE), h. c<sup>ne</sup> de Saint-Sulpice-de-Romagnac (E. M.).
- PUY (LE), c<sup>ne</sup> de Saint-Victor. — *Mansus de Puteo*, 1308 (ch. Mourcin).  
Altitude : 135 mètres.

- PUY (LE), c<sup>no</sup> de Sales-de-Belvez. — *Mansus del Puech*, 1462 (arch. de la Gir. Belvez).
- PUY (LE), c<sup>no</sup> de Salon. — *Maynam. del Puech*, 1465 (Périg. M. H. 41, 7).  
Anc. fief (arch. de Pau).
- PUY (LE), h. c<sup>no</sup> de Savignac-les-Églises.
- PUY (LE), c<sup>no</sup> de Sorges. — *Maynam. de Podio*, 1346 (titres de Chamberliac, 181).
- PUY (LE), h. c<sup>no</sup> de Vanxains. — Altitude : 149 mètres.
- PUY (LE), h. c<sup>no</sup> de Villablard (E. M.). — Altitude : 197 mètres.
- PUY (LE MAYNE DU), éc. c<sup>no</sup> de Saint-André-de-Double. — Altitude : 184 mètres.
- PUY-ABRY, éc. c<sup>no</sup> de Champsevinel. — Autrement *Croix Ferrade* (A. Jud.).
- PUY-AGUT, h. c<sup>no</sup> de Breuil, c<sup>no</sup> de Vern (cad.). — Altitude : 206 mètres.
- PUY-AGUT, h. c<sup>no</sup> de Celle (E. M.).
- PUY-AGUT, h. c<sup>no</sup> de Manzac (S. Post.).
- PUY-AGUT, c<sup>no</sup> de Millac-de-Nontron ? — *Baylia de Puihagut*, XII<sup>e</sup> siècle (cens. de Clarol).
- PUY-AGUT, c<sup>no</sup> de Monesterol. — *Mans. de Podio Agut*, 1335 (Lesp. 79).
- PUY-AGUT, lieu-dit, c<sup>no</sup> de Mortemar. — 1666 (O. S. J.).
- PUY-ALBOY ? c<sup>no</sup> de Neuvic. — *Podium Alboy*, 1491 (Dives, reg. 1).
- PUY-ALLEGRET (EN), lieu-dit, c<sup>no</sup> de Manzac. — 1526 (Dives, Arrentement).
- PUY-AMBERT, h. c<sup>no</sup> de Chantérac. — *Puyembert* (B.).  
Anc. rep. noble.
- PUY-ARDIT, h. c<sup>no</sup> de Brantôme (E. M.). — Altitude : 162 mètres.
- PUY-ARDIT, h. c<sup>no</sup> de Champagnac-de-Bel-Air.
- PUY-ARNEN, c<sup>no</sup> de Saint-Laurent-des-Bâtons. — *Podium Arnen*, 1482 (Lesp. 83).
- PUY-ASTIER, h. c<sup>no</sup> de Neuvic. — *Mansus del Poi Aster* (cart. de la Sauve). — *Peu Astier, Podium Astier*, 1480 (Dives, I, 24).
- PUY-ATIER, c<sup>no</sup> de Sarliac (inv. de Lanmary).
- PUY-AU-BLANC (LA FORÊT DE), c<sup>no</sup> de Montpont. — *Pogol Blanc*, XVI<sup>e</sup> siècle (Lesp. Forêts du comte de Périg.).
- PUY-AUDI, aux environs de Périgueux. — *Locus de la Deaurada prope Podium Audi*, 1307 (Périg. M. H. 41, 2). — *Lo Poy Audy* (reg. de la Charité).
- PUY-AUDRY, c<sup>no</sup> d'Atur. — *Mansus de Podio Audry*, 1350 (ch. Mourcin).
- PUY-AUDRY, c<sup>no</sup> d'Église-Neuve-d'Issac. — *Maynam. de Puy Audry*, 1479 (bail de la Balbie).
- PUY-AUDRY, h. c<sup>no</sup> de Saint-Jean-d'Eyraud (A. Jud.). — *Puy Audric*, 1666 (Acte not.).
- PUY-AUGIER, c<sup>no</sup> de Saint-Germain-de-Salembre. — *Mas de Podio Augier*, 1297 (Lesp. 52, Mellet).
- PUY-AURIOL, éc. c<sup>no</sup> de la Chapelle-Gonaguet. — *Puy Oriol* (O. S. J.).
- PUY-AURIOL, c<sup>no</sup> de la Douze. — *Capella de Podio Auriol* (pouillé du XIII<sup>e</sup> siècle, archipr. de la Quinte). — *Foresta de Podio Auriol*, 1341 (ch. Mourcin).
- PUY-AURIOL ? — *Podium Auriol*, 1150 (Lesp. Transaction entre Chatres et Dalon).
- PUY-AURIOL ? — *Curia de Podio Aurioli*, 1556 (panc. de l'év. de Sarlat).  
Dépend. du prieuré de Saint-Cyprien.
- PUY-AURIOL (MAS DE), c<sup>no</sup> de Biras. — 1286 (titres de Chamberliac).
- PUY-AUTENANT, c<sup>no</sup> d'Agonac (terr. de la Roche-Pontissac).
- PUY-AUTIER, h. c<sup>no</sup> de Marsaneix.
- PUY-AUTIER, h. c<sup>no</sup> de Saint-Pierre-de-Chignac.
- PUY-AVRE ? c<sup>no</sup> de Grun. — *Tenent. de Puey Avre*, 1475 (Dives, I, 134).
- PUY-BANQUET ? c<sup>no</sup> de Grignol. — *Chemin nommé de Puy Banquet*, 1521 (Dives, Reconn.).
- PUY-BARDEAU, h. c<sup>no</sup> de Nantiat (B.).
- PUY-BARONEAU, h. c<sup>no</sup> de Champniers.
- PUY-BARTELEIX, h. c<sup>no</sup> de Sarlande (B.).
- PUY-BARTRE, h. c<sup>no</sup> de Cantillac. — *P. Bertro* (S. Post.).
- PUY-BASTI, c<sup>no</sup> d'Église-Neuve-d'Issac (Act. not.).
- PUY-BAUDAU, h. c<sup>no</sup> de Chantérac.
- PUY-BAZET, h. c<sup>no</sup> de Miremont.
- PUY-BEGOU, h. c<sup>no</sup> d'Augignac (S. Post.).
- PUY-BELY (HAUT ET BAS), c<sup>no</sup> de Cubas.
- PUY-BERARD ? c<sup>no</sup> de Saint-Cyprien. — *Podium Berart*, 1462 (Philipparie).
- PUY-BERAUD, tenance, c<sup>no</sup> de Chantérac (inv. du Puy-Saint-Astier).
- PUY-BERAUD, sect. de la c<sup>no</sup> de Saint-Front-de-Champniers (cad.).
- PUY-BERLAY ? c<sup>no</sup> de Preyssac ? — *Puy Berlay*, 1480 (Périg. M. H. 41, 7).
- PUY-BERNARD, h. c<sup>no</sup> de Firbeix (S. Post.).
- PUY-BERNARD ? c<sup>no</sup> de Périgueux. — *Poi Bernart*, 1257 (vente devant les consuls de Saint-Front, Périg. M. H. 41, 2).
- PUY-BERTRAND, h. c<sup>no</sup> de Valeuil (A. Jud.).
- PUY-BERTY, mét. c<sup>no</sup> de Vern. — *Lo Potz Berti*, 1267 (Périg. M. H. 41, 7).
- PUYBETON, forêt située dans la c<sup>no</sup> de la Bouquerie (B.). — Altitude : 196 mètres.
- PUYBETON, h. c<sup>no</sup> de Nojals (S. Post.). — *Puybeton*, 1286 (cout. de Beaumont). — *Baronnie de Puybeton-Landion*.  
Anc. rep. noble ayant haute justice sur Clottes, Rampieux et la Bouquerie (Alm. de Guy, 1760).
- PUY-BEZON, h. c<sup>no</sup> d'Augignac (E. M.).

- PUY-BIALY, h. c<sup>ne</sup> de Saint-Mesmin (Cass.).
- PUY-BILIER, h. c<sup>ne</sup> d'Église-Neuve, c<sup>ne</sup> de Vern.
- PUY-BLANC, h. c<sup>ne</sup> d'Agonac (cad.). — *Cumba voc. de Puey-Blanc*, 1478 (titres de Chamberliac).
- PUY-BLANC, h. c<sup>ne</sup> de Brantôme.
- PUY-BLANC? c<sup>ne</sup> du Bugue. — *Loc. voc. in Podio Albo* (Liv. Nof.).
- PUY-BLANC, m. c<sup>ne</sup> de Condat-Brantôme (S. Post.).
- PUY-BLANC, c<sup>ne</sup> de Grignol. — *Maynam. de Puey Blanc*, 1490 (Dives, II, 65).
- PUY-BLANC, lieu-dit, c<sup>ne</sup> de Saint-Saud (cad.).
- PUY-BLANC, h. c<sup>ne</sup> de Salon (B.).
- PUY-BOAZELENC? c<sup>ne</sup> de Saint-Front-d'Alemps. — *Podium Boazelenc*, 1228 (titres de Chamberliac).
- PUY-BOISSIER, h. c<sup>ne</sup> de Fosse-Magne. — Altitude : 234 mètres.
- PUY-BONY, c<sup>ne</sup> de Saint-Pierre-de-Chignac (Acte not.). — *Podium Bonium, Podium Bonionis*, 1426. — *Præceptoria de Puy bon, Petrag. dioc.* 1501 (O. S. J. Condat)?  
Voc. Notre-Dame.
- PUY-BORDELAIS, c<sup>ne</sup> de Grignol. — *Podium Bordaleys*, 1471 (Dives, I, 77).  
C'est la partie du plateau située entre le château neuf de Grignol et le lieu de Pontou.
- PUY-BOREL, c<sup>ne</sup> d'Agonac. — *Maynam. de Podio-Bourel*, 1460 (titres de Chamberliac).
- PUY-BOUCHER, c<sup>ne</sup> de Brouchaud. — *Podium Bocherii* (cart. de Peyrouse). — *Boucheix* (A. Jud.).  
Altitude : 236 mètres.
- PUY-BOUDEL, c<sup>ne</sup> de Chantérac. — 1455 (inv. du Puy-Saint-Astier).
- PUY-BOURNET, h. c<sup>ne</sup> de Marsac (B.).
- PUY-BOYNANT? c<sup>ne</sup> de Beaurone. — *Podium Boynant*, 1290 (Lesp. Homm. de Begon).
- PUY-BRAULET, lieu-dit, c<sup>ne</sup> de Sainte-Orse (A. Jud.).
- PUY-BRELY, h. c<sup>ne</sup> de Fosse-Magne (Cass.).
- PUY-BRU, éc. c<sup>ne</sup> de Nanteuil-de-Bourzac (B.).
- PUY-BRUN, c<sup>ne</sup> de Boisseul. — *Villa Podii Bruni*, 1279 (Dalon, Arch. de l'Emp. J. 397).
- PUY-BUSA? c<sup>ne</sup> de Sainte-Orse. — *Podium Busa*, 1402 (Périg. M. H. 41, 7).
- PUY-CABRIER, h. c<sup>ne</sup> de Savignac, c<sup>ne</sup> du Bugue. — *Cumba de Cabri Pes*, 1472 (Liv. Nof. 78).
- PUY-CANONIQUE? c<sup>ne</sup> de la Vayssière. — *Mansus de Podio Canonico, in par. de Vaicha, in honorio de Vernio*, 1312 (Lesp. 26, Homm.).  
Anc. fief (châtell. de Vern).
- PUY-CAUSE, c<sup>ne</sup> de Grun. — 1512 (inv. du Puy-Saint-Astier).
- PUY-CHABROL, c<sup>ne</sup> de Saint-Crépin-d'Auberoche. — Anc. rep. noble, 1503 (Mém. d'Albret).
- PUY-CHABROL, h. c<sup>ne</sup> de Saint-Front-la-Rivière (S. Post.). — Altitude : 187 mètres.
- PUY-CHAMBAUD, h. c<sup>ne</sup> de Bourdeilles. — *Podium Chambaudi* (arch. de l'abb. de Brantôme). — *Podium Archibaudi* (pouillé, Lesp.).  
Prieuré avec titre de prévôté, dépend. de l'abb. de Brantôme.
- PUY-CHAMBAUD, taillis, c<sup>ne</sup> de Sendrieux (A. Jud.).
- PUY-CHAMBERT, c<sup>ne</sup> du Bugue. — *Mas de Puich Audebert* (cart. de l'abb. du Bugue, XII<sup>e</sup> siècle).
- PUY-CHANGIT? c<sup>ne</sup> de Vallereuil. — *Podium Changit*, 1331 (Périg. M. H. 41, 4).
- PUY-CHANTU, h. c<sup>ne</sup> d'Eyvirac (B.).
- PUY-CHANVAUX, éc. c<sup>ne</sup> de Breuil-Vern (B.).
- PUY-CHAPOT, c<sup>ne</sup> de Négrondes (terr. de la Roche-Pou-tissac).
- PUY-CHAPOT, h. c<sup>ne</sup> de Saint-Germain-des-Prés (B.).
- PUY-CHAPOU, h. c<sup>ne</sup> de Saint-Jory-las-Bloux.
- PUY-CHARDIE, h. c<sup>ne</sup> de Villars (B.).
- PUY-CHARNAUD, h. c<sup>ne</sup> de Saint-Étienne-le-Droux. — Anc. rep. noble.
- PUY-CHAROUX, h. c<sup>ne</sup> de Saint-Aquilin.
- PUY-CHASSIER, sect. de la c<sup>ne</sup> d'Agonac (cad.). — *Maynam. de Peu-Chassier*, 1493 (tit. de Chamberliac). — *Podium Chassey*, 1502 (Feti, I, 15).
- PUY-CHÂTEAU, éc. c<sup>ne</sup> de Bussac (B.).
- PUY-CHAUD, h. c<sup>ne</sup> de Léguillac-de-Lauche. — *Nemus de Poichaus*, 1172 (cart. de Chancelade).
- PUY-CHAUSSAT, h. c<sup>ne</sup> de Saint-Astier. — *Puy Chouchat*, 1504 (inv. du Puy-Saint-Astier).  
Altitude : 164 mètres.
- PUY-CHAUVAUX, h. c<sup>ne</sup> de Monsec. — *Puey Chalvet*, 1452 (O. S. J.).  
Dépend. de la comm<sup>ne</sup> de Pont-Arnaud.
- PUY-CHAUVET, c<sup>ne</sup> de Tocane. — 1526 (ch. Mourcin).
- PUY-CHENY, h. et forêt, c<sup>ne</sup> de Champeaux. — *Picheny* (E. M.).  
Altitude : 198 mètres.  
Anc. rep. noble.
- PUY-CHENY, h. c<sup>ne</sup> de Fosse-Magne (A. Jud.). — Altitude : 249 mètres.
- PUY-CHENY, h. c<sup>ne</sup> de Notre-Dame-de-Sanillac.
- PUY-CHERIFFEL, h. c<sup>ne</sup> de Grignol. — *Puey Chariffel*, 1496 (Dives, II, 52).
- PUY-CHEVALIER (LE), éc. c<sup>ne</sup> de Montsaguel (B.).
- PUY-CHEVALIER (LE), h. c<sup>ne</sup> de Saint-Barthélemy-de-Bussière-Badil.
- PUY-CHEYRIE, h. c<sup>ne</sup> de Champeaux. — Altitude : 145 mètres.
- PUY-CHEYROU, h. c<sup>ne</sup> d'Allemans (B.).
- PUY-CHICOU, h. c<sup>ne</sup> de Chalagnac (E. M.). — Altitude : 219 mètres.

- PUY-CHISSOUX, h. c<sup>ne</sup> de Lussas (E. M.).
- PUY-CHOUNOT? c<sup>ne</sup> de Tocane. — *Podium Chounot*, 1454 (ch. Mourcin). — *Puy Chounet*, 1573 (Dives).
- PUY-CHOUTET? c<sup>ne</sup> d'Eyvirac. — *Podium-Choutet*, 1475 (titres de Chamberlhac, 44).
- PUY-CHOUVOL? c<sup>ne</sup> de Sainte-Orse. — *Puey Chouvol*, 1457 (Lesp. 79).
- PUY-CLAUD, h. c<sup>ne</sup> de Condat (S. Post.).
- PUY-COGUL, c<sup>ne</sup> de Chantérac. — 1417 (inv. du Puy-Saint-Astier).
- PUY-COMTAL, c<sup>ne</sup> de Grignol. — *Podium Comtal*, 1471 (Dives, I, 131).
- PUY-CONSTANT? c<sup>ne</sup> de Sourzac. — *Tenentia de Podio Constans*, 1481 (Dives, I, 116).
- PUY-CORBEAU, c<sup>ne</sup> d'Atur (Dénombr. 1679). — *Pey Corbon* (atlas de Blaeu). — *Puy Courbeau*.
- PUY-CORBIER, c<sup>ne</sup>, c<sup>ne</sup> de Mussidan. — *Poi Corber* (pouillé du XIII<sup>e</sup> siècle). — *Corbene*, 1382 (P. V. M.). — *Podium Corbier*, 1556 (panc. de l'év.).
- PUY-CORNU, c<sup>ne</sup> de Génis, sommet le plus élevé de l'arrondissement de Périgueux (Jouannet, *Statistique*).
- PUY-CORT, h. c<sup>ne</sup> de Varagne, où le Bandiat sort du département.
- PUY-COUREAU, h. c<sup>ne</sup> de Hautefaye (S. Post.).
- PUY-COUSIN, h. c<sup>ne</sup> de Savignac-les-Églises (B.). — Altitude : 148 mètres.
- PUY-COUSSAT, h. c<sup>ne</sup> de Granges-d'Ans.
- PUY-COUTÉAU, éc. c<sup>ne</sup> de Trélassac. — Altitude : 221 mètres.  
Anc. rep. noble.
- PUY-COUYAU, h. c<sup>ne</sup> de Thenon (A. Jud.).
- PUY-D'AGUILLOU, c<sup>ne</sup> de Douzillac. — Vigne appelée *de Podio Agulhier*, 1481 (Dives, I, 118).
- PUY-D'AGUILLOU, h. c<sup>ne</sup> de Sanillac. — 1748 (Acte not.).
- PUY-D'AJOT, éc. c<sup>ne</sup> de Thenon.
- PUY-D'AMONT, pic très-élevé, c<sup>ne</sup> du Bugue. — *Puy Domon* (E. M.).  
Signal : 248 mètres.
- PUY-D'AUDRIMONT, c<sup>ne</sup> de Saint-Pierre-de-Chignac. — Signal : altitude, 210 mètres.
- PUY-DAUTARD, éc. c<sup>ne</sup> de Brassac (E. M.).
- PUY-D'AUTA-ROCHE? c<sup>ne</sup> de Mauzens. — *Podium d'Auta Rocha*, 1277 (Lesp. Limeuil).
- PUY-D'ARZON, lieu-dit, c<sup>ne</sup> de Chavagnac. — Altitude : 354 mètres.
- PUY-DE-BAUD, h. et m<sup>in</sup>, c<sup>ne</sup> de Chalais.
- PUY-DE-BEAUMONT, h. c<sup>ne</sup> de Combeyranche. — Altitude : 154 mètres.
- PUY-DE-BORD, h. c<sup>ne</sup> d'Anlliac (S. Post.).
- PUY-DE-BORD, h. c<sup>ne</sup> de Cubas (Cass.).
- PUY-DE-BRUC, c<sup>ne</sup> de Grignol. — Signal : altitude, 186 mètres.
- PUY-DE-CASTILLOU, c<sup>ne</sup> de la Mongie-Montastruc. — *Podium de Castilhò*, 1479 (Liv. N.). — *Puch de Castillion*, 1727 (not. de Mouleydier).
- PUY DE CHALUS, pic isolé, c<sup>ne</sup> de Montpont. — *Podium de Caslutz seu Chaslutz*, mai 1273 (transaction sur les limites de Gurson et de Montpont, Man. de Wolf.). — *Castrum de Poy Chaluz*, 1376 (Recueil de tit.). — *Podium de Chaluz*, 1399 (arrêt contre Archamb.). — *Castellania Montis Pavonis, sive de Podio Caslucii*, 1362 (Lesp. Châtel. du Périg.).  
Ce point, où existait une des forteresses des comtes de Périgord, était la séparation entre la châtellenie de Montpont et celle de Gurson; chacune avait le versant qui était de son côté. — Signal : altitude, 120 mètres.
- PUY-DE-CHAUSE, h. c<sup>ne</sup> d'Anlliac (S. Post.).
- PUY DE CONCHES? — *Podium de Conchis*, 1189 (Lesp. 52, Don de B. de Ribérac à l'abb. de Dalon).
- PUY-DE-FOURCHES-ET-SENCENAC, c<sup>ne</sup>, c<sup>ne</sup> de Brantôme. — *Podium Furcarum*, 1293 (arch. de l'abb. de Brantôme). — *Puey de Forchas*, 1460 (O. S. J. Combeyranche).  
Altitude : 235 mètres.
- PUY-DE-GAUD, éc. c<sup>ne</sup> d'Agonac (E. M.).
- PUY-DE-GUILHOU, h. c<sup>ne</sup> de Sanillac. — Altitude : 157 mètres.
- PUY-DE-LA-CROIX, h. c<sup>ne</sup> de Brassac (S. Post.).
- PUY-DE-LA-CROIX, éc. c<sup>ne</sup> de Chourgnac-d'Ans (E. M.).
- PUY-DE-LA-CROSE, c<sup>ne</sup> de Grignol. — *Podium de la Crosa*, 1490 (Dives, II, 66).
- PUY DE LA FARGE? c<sup>ne</sup> de Sendrieux. — *Nemus voc. lo Potz de la Farga*, 1452 (Liv. Nof. 1).
- PUY DE LAGRAFEUIL? c<sup>ne</sup> du Bugue. — *Podium de Lagrafoilh* (Liv. Nof. 22).
- PUY DE L'AGULHE, c<sup>ne</sup> de Mauzac. — 1450 (terr. de Mauzac). — *Podium de la Gulho*, 1463 (arch. de la Gir. Bigaroque).
- PUY-DE-L'ARCHE, h. c<sup>ne</sup> de Chancelade (S. Post.).
- PUY DE L'ARCHEVÊQUE, c<sup>ne</sup> de Montravel, 1624 (Homage, n<sup>o</sup> 305). — Voy. Mothe-Montravel (La).
- PUY-DE-LA-REYNIE, lieu, c<sup>ne</sup> de Siorac.
- PUY-DE-LA-REYNIE, c<sup>ne</sup> de Vern. — *Podium de la Raynia*, 1273 (Lesp. Possess. du chap. de Saint-Front).
- PUY-DE-LA-ROQUE, c<sup>ne</sup> de la Linde. — *Puteus de la Roca*, 1467 (Liv. Nof. 96).
- PUY DE LAS MALETIAS, c<sup>ne</sup> de Naillac. — On y a trouvé des cercueils.
- PUY DE L'ESSART, c<sup>ne</sup> de Vanxains. — *Le Poy de les Hart* (arch. de Pau, Hommages).
- PUY DE LIÈGE, c<sup>ne</sup> d'Eyvignes. — Altit. : 292 mètres.
- PUY-DE-LONGA, c<sup>ne</sup> de Saint-Laurent-des-Bâtons. — *Podium de Longa in tenem. del Luguët*, 1454 (Liv. Nof. 40).

- PUY-DE-MERLAND, lieu, c<sup>ne</sup> de Saint-Astier (A. Jud.).  
— Altitude : 172 mètres.
- PUY-DE-MERLANDE, h. c<sup>ne</sup> de la Chapelle-Gonaguet (B.).
- PUY DE MONS, c<sup>ne</sup> de Chourgnac. — 1688 (O. S. J.).
- PUY-DE-PARIS, éc. c<sup>ne</sup> de Preyssac-d'Agonac. — Voy. PARIS (PUY-DE-).  
Altitude : 191 mètres.
- PUY-DE-PONT, h. c<sup>ne</sup> de Neuvic (S. Post.). — *Tenguda de Puidepon*, 1203 (cens dû au seig<sup>r</sup> de Taillef.). — *Pucy de Pons*, 1471 (Dives, I, 69). — *Fortalium Podii de Ponte*, xvi<sup>e</sup> siècle (Lesp.).  
Ancienne ville; il y a encore apparence de quatre portes (terr. de Lieu-Dieu, 330).  
Altitude : 129 mètres.
- PUY-DE-RÉGE, h. c<sup>ne</sup> de Pézul. — *Podium Davegas*, 1343 (Lesp. 35, Sainte-Alvère). — *Castrum de Podio Davegas, dicto de Sancta Alvera* (*ibid.*).  
Anc. rep. noble et forêt, 1750 (Acte not.).  
Coteau dominant le vallon arrosé par la Rége ou ruiss. de Trémolac.
- PUY DE SALOMON ? c<sup>ne</sup> de Pésul. — *Podium Salomonis*, 1283 (Lesp. Trémolac).
- PUY-DES-ANGLES, éc. c<sup>ne</sup> de Beaurone (B.).
- PUY-DE-SIORAC, h. c<sup>ne</sup> de Saint-Jean-d'Ataux (S. Post.). — *Podium Siorati*, 1440 (Lesp. 75).
- PUY DES MOLIÈRES ? c<sup>ne</sup> de Sergeac. — *Podium de las Molieras*, 1260; de la *Moliera*, 1290 (O. S. J.).
- PUY-D'ESPARMON ? c<sup>ne</sup> de Périgueux, vers Auberoche. — *Poy d'Esparmou*, 1274 (Périg. M. H. 41, 3).
- PUY-D'ESPIKOUS, c<sup>ne</sup> d'Agonac. — *Iter antiquum per quod fit processio in die Ram. palmarum, ascendens ad Podium Despinos*, 1474 (titres de Chamberliac).
- PUY D'ESTREMONT ? c<sup>ne</sup> de Pizou. — *Mayn. antiquitatis voc. Podium Estremont*, 1272 (acte d'Archamb. III, Lesp.).
- PUY DES TROIS ÉVÊQUES (LE), colline entre Ferrières, Gignac et Nadaillac, servant de limites entre le Périgord et le Quercy (atlas de Blaeu et Dessales, archipr. du Périgord).
- PUY-DES-VIGNES, c<sup>ne</sup> de Mensignac, tenance dépend. d'Andrivaux (O. S. J.).
- PUY-DE-VALLOS ? c<sup>ne</sup> du Bugue ? — *Podium de Vallos* (Liv. Nof. 25).
- PUY-DE-VAURE ? c<sup>ne</sup> de Sergeac. — *Podium de Vauris, Potz de Vauris*, 1318 (O. S. J.).
- PUY-DE-VERSAC, sect. de la c<sup>ne</sup> de Champagne.
- PUY-D'OLIVET, h. c<sup>ne</sup> de Nanteuil-Verteillac.
- PUY-DORAT, habit. c<sup>ne</sup> de Camp-Segret (A. Jud.). — Altitude : 145 mètres.
- PUY-D'OUILLOU, éc. c<sup>ne</sup> de la Chapelle-Faucher.
- PUY-DOYEUX, sect. de la c<sup>ne</sup> de Saint-Saud (cad.). — Altitude : 322 mètres.
- PUY-D'OZON, h. c<sup>ne</sup> de Chavagnac (S. Post.).
- PUY-DU-MAYNE, h. c<sup>ne</sup> de Douchapt (B.).
- PUY-DU-RAYSSE, éc. c<sup>ne</sup> de Jumillac (B.).
- PUY-DU-REY, lieu, c<sup>ne</sup> de Vanxains.
- PUY-DU-ROCHER, c<sup>ne</sup> de Condat. — *Podium del Rocho et de las Friches*, 1495 (O. S. J. Condat).  
Lieu des fourches patibulaires de la seigneurie de Condat.
- PUY-DU-SEPTY, h. c<sup>ne</sup> de Saint-Laurent-des-Vignes.
- PUY-EYRAUT ? c<sup>ne</sup> de Grun. — *Tenentia de Pucy Eyraut*, 1475 (Dives, I, 134).
- PUY-FAGNOU, h. c<sup>ne</sup> de Lussas.
- PUY-FALCON ? c<sup>ne</sup> de Champsevinel. — *Bordaria de Poi Falco*, 1260 (Périg. M. H. 41, n<sup>o</sup> 2).
- PUY-FANREL ? c<sup>ne</sup> de Grun. — *Podium Fanrel*, 1499 (arch. de Périg.).
- PUY-FAUCHARD, h. c<sup>ne</sup> de Cantillac (S. Post.). — Altitude : 220 mètres.
- PUY-FAURE, h. c<sup>ne</sup> de Beaussat (B.).
- PUY-FAYARD, h. c<sup>ne</sup> de Villars. — Altitude : 224 mètres.
- PUY-FAYOL, h. c<sup>ne</sup> de Condat-Nontron (S. Post.).
- PUY-FERMIER, h. c<sup>ne</sup> de Capdrot (cad.).
- PUY-FERMIGUIER, h. c<sup>ne</sup> de Capdrot (cad.).
- PUY-FERRAT, m<sup>in</sup>, c<sup>ne</sup> de Grignol.
- PUY-FERRAT, h. c<sup>ne</sup> de Saint-Astier. — *Poiferrat* (cart. de Chancelade).  
Altitude : 92 mètres.  
Anc. rep. noble.
- PUY-FERRIER, h. c<sup>ne</sup> de Saint-Pierre-de-Chignac.
- PUY-FEYBERT, h. c<sup>ne</sup> de Cognac (S. Post.). — Altitude : 203 mètres.
- PUY-FEYTEAU, h. c<sup>ne</sup> de Saint-Martial-de-Valette.
- PUY-FIER, c<sup>ne</sup> de Queyssac. — *Masus de Puyfier* (Liv. N. 45).
- PUY-FIER, c<sup>ne</sup> de Saint-Astier. — 1462 (inv. du Puy-Saint-Astier).
- PUY-FOL, c<sup>ne</sup> de Négrondes. — *Vinea dicta de Podio Fol*, 1282 (titres de Chamberliac). — *Pucy-Fol*, 1457 (*ibid.*).
- PUY-FOREST, éc. c<sup>ne</sup> de Saint-Laurent-sur-Manoire (B.).
- PUY-FOUCAUD, h. c<sup>ne</sup> de Brantôme (S. Post.).
- PUY-FOUCAUD, anc. dioc. de Périgueux, auj. du dép<sup>t</sup> de la Charente. — *Ecclesia de Podio Folcaudi* (pouillé du xiii<sup>e</sup> siècle, Pillac).  
Prieuré (Itinér. de Clément V).
- PUY-FOURNEAU, h. c<sup>ne</sup> de Lussas (S. Post.).
- PUY-FOURNIER, c<sup>ne</sup> de Brantôme (Lesp. 79).
- PUY-FRANC, h. c<sup>ne</sup> de Saint-Sulpice-d'Exideuil (B.).
- PUY-FROMAGE, h. c<sup>ne</sup> de Paussac. — Altitude : 161 mètres.
- PUY-FROMENTAL, h. c<sup>ne</sup> d'Abjat-Nontron (S. Post.).
- PUY-FROMENTAL, m. isolée, c<sup>ne</sup> de Saint-Barthélemy-Nontron (S. Post.).
- PUY-GAILLARD, bois, c<sup>ne</sup> de Thenon.

PUY-GARENT, h. c<sup>ne</sup> de Saint-Pardoux-de-Drone (E. M.).  
 PUY-GASTIER, c<sup>ne</sup> de Neuvic. — Signal : altitude, 180 mètres (E. M.).  
 PUY-GAUD, h. c<sup>ne</sup> de Lusignac.  
 PUY-GAUFIER, c<sup>ne</sup> de Saint-Crépin-d'Auberoche. — *Maison noble de Puygolfier*, 1503 (Mém. d'Albret). — *Puy Guaufier*, 1673 (Acte not.).  
 Altitude : 140 mètres (E. M.).  
 PUY-GAUTIER, h. c<sup>ne</sup> de Marsaneix.  
 PUY-GAUTIER, éc. c<sup>ne</sup> de Saint-Martin-de-Ribérac.  
 PUY-GAUTIER (COMBE DE), c<sup>ne</sup> de Marsac (Antiq. de Vés. I, 166).  
 PUY-GENARD? c<sup>ne</sup> de Saint-Front-d'Alemps. — *Maynam. de Podio-Genard*, 1228 (titres de Chamberlhac).  
 PUY-GENEYRAUD, h. c<sup>ne</sup> d'Atur.  
 PUY-GEOL, h. c<sup>ne</sup> de Saint-Léon-sur-l'Ille.  
 PUY-GERT, h. c<sup>ne</sup> de Jumillac (B.).  
 PUY-GILOT, c<sup>ne</sup> de Sainte-Orse. — 1366 (Lesp. 60).  
 PUY-GIRBERT? c<sup>ne</sup> de Chenau? — *Terra que voc. a Podio Girberto* (cart. de Baigne).  
 PUY-GOMBERT, h. c<sup>ne</sup> de Brantôme (S. Post.).  
 PUY-GOMBERT, h. c<sup>ne</sup> de Léguillac-de-Cercle (S. Post.).  
 PUY-GORENT, h. c<sup>ne</sup> de Douchapt (B.).  
 PUY-GOUAUD, m. et m<sup>is</sup>, c<sup>ne</sup> de Lusignac.  
 PUY-GRAULAU, c<sup>ne</sup> de Grignol, près de Mayac. — *Podium Groulo* (Dives, I).  
 PUY-GUILHEM, c<sup>ne</sup>, c<sup>ne</sup> de Sigoulès. — *Poiguilem*, 1209 (Généal. de Talleyr.). — *Castrum de Podio Willelmi*, 1265 (ms. de Wolf.). — *Pugh Wuilhem*, 1265; *Podium Guillelmi*, 1324 (Lesp. 1). — *Podium Guilhermi*, 1365 (Lesp. 88).  
 Patron : saint Jean-Baptiste.  
 Châtell. dont dépendaient 13 par. : la Bastide, Coutures, Cunéges, Fonroque, Lestignac, Mescoules, Monbos, Monestier, Puyguilhem, Sainte-Innocence, Saint-Julien, Sigoulès, Thenac (arch. de Pau, Châtell. du Périg.).  
 Altitude : 177 mètres.  
 PUY-GUILHEM, c<sup>ne</sup> de Grignol. — *Maynam. de Puyguilhem ou Varenas*, 1502 (Périg. M. H. 41, 7).  
 PUY-GUILHEM, h. c<sup>ne</sup> de Villars, c<sup>ne</sup> de Nontron.  
 Altitude : 200 mètres.  
 Anc. rep. noble. — Voy. sur ce monument de la Renaissance le congrès archéol. de Périgueux, 1859.  
 PUY-GUILLIER, sect. de la c<sup>ne</sup> de Saint-Germain (cad.).  
 PUY-GUINOT? c<sup>ne</sup> de Mont-Caret. — *Potz. Guinho*, XIII<sup>e</sup> siècle (liève de Montravel).  
 PUY-GUYON, anc. dioc. de Périgueux, auj. du dép<sup>t</sup> de la Charente. — *Repayrium de Podio Guidonis, in paroch. Sancti Quintini, Petrag. dioc.* 1307 (arch. de la Gir. Homm. du Poitou, Aubeterre).  
 PUY-HARDY, h. c<sup>ne</sup> de Saint-Saud. — Altit. 305 mètres.

Dordogne.

PUY-HARDY, h. c<sup>ne</sup> de Valeuil. — Altitude : 145 mètres.  
 PUY-HENRY, h. c<sup>ne</sup> de Cantillac. — Altitude : 170 mètres.  
 PUY-HERBAUD, c<sup>ne</sup> de Saint-Aquilin. — *Puy Arbaud*, 1504 (inv. du Puy-Saint-Astier).  
 PUY-IMBERT? h. c<sup>ne</sup> de Chantérac. — 1523. Anc. maison noble (Généal. de la Cropte).  
 PUY-IMBERT, c<sup>ne</sup> de Villamblard? — *Podium Ymberti* 1399 (Périg. M. H. 41, 5).  
 PUY-JALON, h. c<sup>ne</sup> de Villars (S. Post.).  
 PUY-JANAUD, m. isolée, c<sup>ne</sup> de Saint-Front-d'Alemps (S. Post.).  
 PUY-JARET? environs de Périgueux. — *Lo Potz Jareta* (reg. de la Charité, XIII<sup>e</sup> siècle).  
 PUY-JASSOUNIE, h. c<sup>ne</sup> de Savignac-les-Églises (B.).  
 PUY-JAUBERT, h. c<sup>ne</sup> de Brantôme.  
 PUY-JEAN, h. c<sup>ne</sup> de Saint-Pierre-de-Cole (B.). — Altitude : 181 mètres.  
 PUY-JOLI, c<sup>ne</sup> d'Eyvirat (A. Jud.).  
 PUY-JOUBERT, h. c<sup>ne</sup> de Brantôme. — Altitude : 171 mètres.  
 PUY-JUBERT, c<sup>ne</sup> de Saint-Pantaly, c<sup>ne</sup> d'Exideuil. — *Podium Wiberti* (Chron. du Périg. II, 21).  
 Anc. comm<sup>is</sup> de l'ordre du Temple (*ibid.*)?  
 PUY-LA-BARDE, bois taillis, c<sup>ne</sup> de Sainte-Trie (A. Jud.).  
 PUY-LA-BARRIETRE, c<sup>ne</sup> du Bugue. — *Podium de la Barrieyra* (Liv. Nof. 121).  
 PUY-LA-BRAME, h. c<sup>ne</sup> de Sainte-Eulalie-d'Ans (Cass.). — Altitude : 181 mètres.  
 PUY-LA-BRUNE, éc. c<sup>ne</sup> de Gabillon.  
 PUY-LA-BRUNE, anc. fief, chât. de Montpont. — *In Podio Brunii* (arch. de Pau).  
 PUY-LA-CASSADE, un des points les plus élevés du département, c<sup>ne</sup> de Naillac (Statist. de l'arrond. de Périg.).  
 PUY-LA-FAYE, éc. c<sup>ne</sup> d'Eyvirac. — *Podium de la Faya*, 1282 (titres de Chamberlhac). — *Le Cheyron-Puy-la-Faye* (terr. de la Roche-Pontissac).  
 PUY-LA-FAYE, éc. c<sup>ne</sup> de Sarlat (B.).  
 PUY-LA-FON, éc. c<sup>ne</sup> de Champagnac-de-Belair (B.).  
 PUY LA GARDE, c<sup>ne</sup> d'Archignac. — Altit. 386 mètres.  
 PUY-LA-GARDE, lieu, c<sup>ne</sup> de Carlux. — *Louil-la-Garde* (E. M.).  
 PUY-LA-GARDE (LE), h. c<sup>ne</sup> de Grignol.  
 PUY-LA-GRANGE, éc. c<sup>ne</sup> de Brassac (B.). — Altitude : 209 mètres.  
 PUY-LANNOR? c<sup>ne</sup> de Saint-Léon-sur-Vézère. — *Mans. de Podio Lannor*, 1303 (O. S. J.).  
 PUY-LA-PORTE, c<sup>ne</sup> de Nanteuil-Thiviers. — *Maynam. de Puey las Portas*, 1455 (Lesp.).  
 PUY-LA-ROQUE, anc. repaire noble ayant justice sur la par. de Moustier (arch. de Pau, Châtell. du Périg.).

- Puy-LA-TOUR, éc. c<sup>ne</sup> d'Eyvirac.
- Puy-LAUBY, c<sup>ne</sup> d'Azerat.
- Puy-LAURENT, h. c<sup>ne</sup> d'Agonac (B.).
- Puy-LAURENT, h. c<sup>ne</sup> de Brantôme (S. Post.). — Altitude : 160 mètres.
- Puy-LAURENT, h. c<sup>ne</sup> d'Eyvirac.
- Puy-LAUTIER, c<sup>ne</sup> de Saint-Pierre-d'Eyraud.  
Anc. chapelle et comm<sup>ne</sup> de l'ordre de Saint-Jean.  
— Le tènement de Puy-Lautier confronte au ruisseau de l'Eyraud de deux côtés et au chemin qui va de Lartigue au Fleix : étendue, 22 journaux (Reconn. de 1673, O. S. J.). — Un pré, à la Graulet, c<sup>ne</sup> de Fraysse, se nomme *la Commandière* (A. Jud.).
- Puy-LA-VAYSSE, h. c<sup>ne</sup> de Coubjours. — *Podium de la Vaysse*, 1150 (Lesp. 34, cart. de Chatres).
- Puy-LA-VAYSSIÈRE, c<sup>ne</sup> de Saint-Rabier. — *Podium la Vaysière*, 1483. — *Puey de las Veyssieras*, 1491 (Général. de Rastignac).
- Puy-LÉGER, h. c<sup>ne</sup> de Saint-Privat (B.).
- Puy-LIBAUT, h. c<sup>ne</sup> de Saint-Crépin-de-Richemont.
- Puy-LIGNON, éc. c<sup>ne</sup> d'Angoisse.
- Puy-LONG, éc. c<sup>ne</sup> de Château-l'Évêque (B.).
- Puy-LOUBARD, h. c<sup>ne</sup> de Beussat. — Altit. 173 mètres.
- Puy-LOUBETZ, éc. c<sup>ne</sup> de Cantillac.
- Puy-LOUPA, h. c<sup>ne</sup> de Manzac (B.).
- Puy-MALET, h. c<sup>ne</sup> de Camp-Segret (B.).
- Puy-MANGOU, c<sup>ne</sup>, c<sup>ne</sup> de Sainte-Aulaye. — *Sanctus Stephanus de Podio Mangore*, 14 fév. 1083 (cart. de Baigne). — *Poi Mangor* (pouillé du XIII<sup>e</sup> siècle). — *Pech Magal* (Itin. de Clément V). — *Puy Mango* (Dupuy, *Égl. du Périg.*).  
Anc. prieuré; patron : saint Étienne.  
Ce lieu fut donné à l'abb. de Baigne pour y établir une église, une maison de moines et un marché (cart. de Baigne, LXIII).  
Altitude : 136 mètres.
- Puy-MARSON, éc. c<sup>ne</sup> de Saint-Germain-de-Salembre. — 1484.
- Puy-MARTEAU, h. c<sup>ne</sup> de Brantôme. — Altit. 162 mètres.
- Puy-MARTIN, c<sup>ne</sup> d'Alas-l'Évêque.  
Anc. rep. noble ayant moyenne justice dans le bourg de Saint-Cyprien, et en 1760, haute justice dans plusieurs villages des paroisses de Marquay et de Saint-André.  
Altitude : 239 mètres.
- Puy-MARTIN, h. c<sup>ne</sup> de la Chapelle-Faucher (cad.). — *Præceptorium de Podio Sancti Marti*, 1373 (Lesp. O. S. J.). — *Podium Martini* (*ibid.*).  
Comm<sup>ne</sup> de l'ordre de Saint-Jean, annexée à celle de la Roche-Saint-Paul, 1373 (*ibid.*)  
Forêt de Puymartin, dite *la Brousse*.  
Altitude : 206 mètres.
- Puy-MARTIN, h. c<sup>ne</sup> de Javerlhac (B.).
- Puy-MAS, éc. c<sup>ne</sup> de Biras (A. Jud.).
- Puy-MASSOU, h. c<sup>ne</sup> de la Rouquette-Sainte-Foy (B.).
- Puy-MAU, h. c<sup>ne</sup> de Saint-Aquilin (E. M.).
- Puy-MAUGER, h. c<sup>ne</sup> de Javerlhac.
- Puy-MAURIN, h. c<sup>ne</sup> de Bourdeilles (S. Post.).
- Puy-MAURIN, h. c<sup>ne</sup> de Lisle. — *Poi Mauri*, 1211 (cart. de Chancelade).
- Puy-MAURIN, c<sup>ne</sup> de Saint-Front-d'Alemps. — Anc. fief, 1607 (Lesp. 34).
- Puy-MAUZAT, éc. c<sup>ne</sup> de Verteillac (B.).
- Puy-MÉGE? c<sup>ne</sup> de Bassac-Beauregard. — *Ten. de Podio Medio* (Périg. M. H. 41, 2).
- Puy-MÉGE, c<sup>ne</sup> de Clermont-de-Beauregard. — *Ten. de Podio Meia*, 1328 (Périg. M. H. 41, 4).
- Puy-MÉGE, c<sup>ne</sup> de Sainte-Foy-de-Belvez. — *Podium Meianum; Masus de Puech-Meia* (Philipparie, 109). — *Pech-Mejot, Pé-Mejot*, 1778 (Acte not.).  
Anc. rep. noble.
- Puy-MÉGE, c<sup>ne</sup> de Saint-Martin-de-Ribérac. — 1541 (Honm. Lesp.).  
Anc. rep. noble.
- Puy-MÉGE? c<sup>ne</sup> de Thiviers? — *Podium Medium*, 1483 (Général. de Rastignac).  
Anc. rep. noble.
- Puy-MERLIER, rocher, c<sup>ne</sup> de Saint-Jean-de-Coly (Antiq. de Vés. 4).
- Puy-MEZIERS, h. c<sup>ne</sup> de Saint-Angel.
- Puy-MIRAT? c<sup>ne</sup> de Saint-Mayme-de-Péreyrol. — *Tenguda de Podio Mirat, Poy Mirat*, 1203 (censier de Cozens).
- Puy-MIRAMONT, h. c<sup>ne</sup> de la Nouaille. — *Puy Miramond*, 1440 (Lesp. 65).
- Puy-MOGER, h. c<sup>ne</sup> de Javerlhac.
- Puy-MOISCHO? c<sup>ne</sup> de Saint-Paul-de-Serre. — *Nemus voc. de Puey Moischo*, 1342 (Périg. M. H. 41, 2).
- Puy-MONTAGUT, c<sup>ne</sup> de Beyleymas. — 1680 (Acte not.).
- Puy-MONTOZEL? c<sup>ne</sup> du Bugue. — *Podium de Montozel* (Liv. Nof. 22).
- Puy-MORTIER, h. c<sup>ne</sup> de Manzac. — *Mayn. de Podio Mortier*, 1406 (Lesp. inv. de Milon).
- Puy-NADAL, h. c<sup>ne</sup> de Brantôme. — Altitude : 174 mètres.
- Puy-NARASCLA? c<sup>ne</sup> de Grignol. — *Podium Narascla*, 1460 (Dives, I, 20).
- Puy-NAU, h. c<sup>ne</sup> de Grun. — Altitude : 208 mètres.
- Puy-NAVARRÉ, éc. c<sup>ne</sup> de Sarlande. — Altitude : 336 mètres.
- PuyNÉDET, h. c<sup>ne</sup> d'Issac. — *Puynède*, 1666 (Acte not.).
- Puy-OJEARD, h. c<sup>ne</sup> de Montren (B.).
- Puy-ORTELA? c<sup>ne</sup> de Bergerac. — *Puech Ortela* (Liv. N. 74).

- PUYEPFORT, h. c<sup>ne</sup> de Ladosse; autrement *Ley Cous-saudie* (A. Jud.).
- PUY-PELA, c<sup>ne</sup> de Grignol. — *Puey Pelas*, 1440; *Podium Pelat* (Dives, II, 90).
- PUY-PELA, h. c<sup>ne</sup> de Saint-Jory-de-Chalais.
- PUY-PELAT, h. c<sup>ne</sup> de Saint-Pardoux-la-Rivière. — Altitude : 155 mètres.
- PUY-PEYRE ? c<sup>ne</sup> de Sagelat. — *Podium de Petra*, 1462 (arch. de la Gir. Belvez).
- PUY-PEYRIER ? c<sup>ne</sup> de Bertric. — *Bordaria de Puey-Peyrier*, XIII<sup>e</sup> siècle (O. S. J. terrier).
- PUY-PEYROUX, h. c<sup>ne</sup> de Saint-Félix-Mareuil. — *Vadum Peyroux*, 1451 (O. S. J.). — *Podium Peyros*, 1455 (*ibid.*).
- PUY-PEYROUX, c<sup>ne</sup> de Sendrieux. — 1634 (Acte not.).
- PUY-PEZAT, h. c<sup>ne</sup> de Bergerac.
- PUY-PINET, h. c<sup>ne</sup> de Tocane-Saint-Apre (A. Jud.).
- PUY-PINHOL, c<sup>ne</sup> de Mont-Caret. — *Al Potz Pinhol*, XIII<sup>e</sup> siècle (liève de Mont-Caret).
- PUY-PINSOU, h. c<sup>ne</sup> de Bosset. — *Mota de Puech Pinso*, 1466 (Lesp. Mussidan). — *Mayn. de Puey Pinso*, 1490 (Dives, II, 18). — Voy. MUSSIDAN.
- PUY-PISSE, h. c<sup>ne</sup> de Saint-Aquilin (B.).
- PUY-PONCHET, c<sup>ne</sup> de Saint-Astier. — 1317 (inv. du Puy-Saint-Astier).
- PUY-PONCHET, h. c<sup>ne</sup> de Tocane (B.). — Altitude : 120 mètres.
- PUY-POTIER, h. c<sup>ne</sup> de Bars (A. Jud.).
- PUY-POUZY, sect. de la c<sup>ne</sup> d'Agonac (cad.). — *Tenem. de Podio-Pozy*. — *Puey de Pouzi*, 1496 (Périg. M. H. 41, 1).
- PUY-PRUNEAU, h. c<sup>ne</sup> d'Issac (B.).
- PUY-RAJOU, h. c<sup>ne</sup> de Saint-Jory-de-Chalais.
- PUY-RAJOU, sect. de la c<sup>ne</sup> de Saint-Michel-de-Double.
- PUY-RAMPNOU ? c<sup>ne</sup> de Preyssac. — *Puey Rampnaut*, 1430 (ch. Mourcin).
- PUYRANCE, éc. c<sup>ne</sup> de Grun. — *Podium Ranoulf* ? dom.
- PUY-RASEAU, c<sup>ne</sup> de Pluviers. — *Podium Rasum*, 1382 (rec. de tit. 442). — *Peyrasellum* (Lesp.).  
Fief relevant de Piégut et situé sur le sommet du plateau qui sépare les deux bassins de la Tardouère et du Bandiat.
- PUY-RATEAU, mét. c<sup>ne</sup> de Périgueux (A. Jud.).
- PUY-RAUD, h. c<sup>ne</sup> de Mialet (B.). — 1499 (arch. de Périg.).
- PUY-RAYNON ? c<sup>ne</sup> de Champsevinel. — *Podium Rayno*, 1328 (ch. Mourcin).
- PUY-RÉAL, lieu-dit, c<sup>ne</sup> de Sourzac (cad.).
- PUY-REBULH ? c<sup>ne</sup> de Saint-Front-d'Alemps. — *Tenem. dict. el puey Rebulhic*, 1325 (titres de Chamberliac).
- PUY-REDON, h. c<sup>ne</sup> de Coubjours (S. Post.).
- PUY-REDON, c<sup>ne</sup> de Preyssac-d'Exideuil. — 1328 (titres de Chamberliac).
- PUY-REDON, lieu-dit, c<sup>ne</sup> de Sainte-Alvère (cad.). — *Podium Redon*, 1343 (Périg. M. H. 41, 2).
- PUY REDON, pic très-élevé, c<sup>ne</sup> de Saint-Perdoux-d'Issigeac. — *Podium Rotundum*, 1342 (ms. de Wolf.). — *Château de Puiredon*, jurid. de Calusac, 1683 (Acte not.).
- PUY-RENIER, c<sup>ne</sup>, c<sup>on</sup> de Mareuil. — Patron : saint Jean-Baptiste.
- PUY-REQUIEN ? c<sup>ne</sup> d'Eyvirac. — *Bordaria de Podio-Requien*, 1475 (titres de Chamberliac).
- PUY-REYNON, aux environs de Périgueux. — *En Puey Reyno*, 1409 (Liv. N. de Périg.).
- PUY-RIAL, h. c<sup>ne</sup> de Millac-Nontron.
- PUY-RIAL, h. c<sup>ne</sup> de Monsec-Mareuil.
- PUY-RIFOL, h. c<sup>ne</sup> de Bourgnac (cad.).
- PUY-RIGAUD, h. c<sup>ne</sup> de Chalais.
- PUY-RIGAUD, c<sup>ne</sup> de Montignac-sur-Vézère. — *Mayn. de Podio Rigaudi*, 1279 (Lesp. 51).
- PUY-ROBERT, éc. c<sup>ne</sup> de Montignac-sur-Vézère (B.).
- PUY-ROBERT, c<sup>ne</sup> de Mussidan. — *Podium Roberti*, 1295 (Lesp. Sourzac).
- PUY-ROBERT, c<sup>ne</sup> de Sergeac. — *Podium Robert*, 1265 (O. S. J.).
- PUY-ROBERT (MAS DE), c<sup>ne</sup> de Sorges. — 1307 (titres de Chamberliac).
- PUY-ROCHER, bois considérables entre Busseroles et Pluviers, c<sup>ne</sup> de Nontron (B.).
- PUY-ROGER, c<sup>ne</sup> de Champsevinel. — *Podium Rotger*, 1468 (Périg. M. H. 41, 8). — *Poy Rotgier* (reg. de la Charité).
- PUY-ROUFIAC, c<sup>ne</sup> de Mussidan ? — *Podium Roffiac*, 1364 (Lesp. Homm. d'Aug. de Montaut, 26).
- PUY-ROUGE, c<sup>ne</sup> de Cadouin ? — *A vico Sancti Aviti apud vadum et inde usque ad Podium Rubeum*, 1189 (cart. de Cadouin).
- PUY-ROUGIER, h. c<sup>ne</sup> de Grun (B.).
- PUY-ROUSSE, h. et m<sup>in</sup>, c<sup>ne</sup> de Villeteureix (B.).
- PUY-ROUSSEAU (GRAND et PETIT), h. c<sup>ne</sup> de Périgueux. — *Podium Rossel*, 1282 (Lesp. Périg.). — *Puey Rossel, paroch. Sancti Stephani* (*ibid.*).
- PUY-ROUX, h. c<sup>ne</sup> de Saint-Pierre-de-Frugie.
- PUY-ROYAL, taillis de chênes, c<sup>ne</sup> de Maurens (A. Jud.).
- PUY-ROZIS ? c<sup>ne</sup> de Grun. — *Podium de Rozis*, 1475 (Liv. N. 132).
- PUY-RUFFET, éc. c<sup>ne</sup> de Brassac (B.).
- PUY-RUFFET, h. c<sup>ne</sup> de Villars.
- PUY-RUFFIER, c<sup>ne</sup> de Belvez. — 1451 (terr. de Belvez).
- PUY-SAINT-ASTIER, h. c<sup>ne</sup> de Saint-Astier. — *Podium Sancti Asterii*, 1340 (Périg. M. H. 2-47).  
Anc. rep. noble avec justice sur un vill. dans la par. de Saint-Astier, 1760 (Alm. de Guy.).
- PUY-SAINT-BARTHOLOMÉ, c<sup>ne</sup> de Saint-Astier.



PUY-SAINT-FRONT, c<sup>ne</sup> de Journiac. — *Podium Sancti Prontonis*, 1471 (Liv. Nof. 71).

PUY-SAINT-FRONT. — Voy. PÉRIGUEUX.

Ce nom a servi à désigner la ville de Périgueux, le coteau sur lequel l'abbaye de Saint-Front a été construite et la place publique qui était située devant la porte principale de l'église.

PUY-SAINT-JEAN, h. c<sup>ne</sup> de Nanteuil-Thiviers.

PUY-SAINT-MARC, h. c<sup>ne</sup> de Gouts (S. Post.).

PUY SAINT-RAPHAËL, une des sommités les plus élevées de l'arrondissement de Périgueux, c<sup>ne</sup> de ce nom. — Altitude : 283 mètres.

PUY-SAINT-SICAIRE, c<sup>ne</sup> de Périgueux, au-dessus du grand séminaire. — *Puy-Saint-Sicaire-lès-Périgueux*, 1566 (Acte not.). — *Puy Saint Sicary*, près Périgueux, 1539 (Échange, Dives, g. M.).

PUY-SAINT-SICAIRE, terre, c<sup>ne</sup> de Tourtoirac (cad. B. 425).

PUY-SAINT-VINCENT, c<sup>ne</sup> d'Eyvirac. — *Iter quo itur de puteo Sancti Vincentii versus mayn. de la Cadochia*, 1372 (titres de Chamberlhac).

Il confronte au mayne del Prat, 212.

PUY-SANSO ? près de Saint-Florent, c<sup>ne</sup> de Saint-Félix. — *Podium Sansso*, 1341 (Périg. M. H. 41, 1).

PUY-SAVI, c<sup>ne</sup> de Mensignac. — *Pui Savi*, 1247 (Périgueux, reg. de la Charité).

PUY-SEC, h. c<sup>ne</sup> de la Chapelle-Montmoreau.

PUY-SEGEIX, h. c<sup>ne</sup> de Vaunac.

PUY-SEGENAIS, h. c<sup>ne</sup> de Clermont-d'Exideuil (Cass.).

PUY-SEMBERT, h. c<sup>ne</sup> de Bourrou (E. M.).

PUY-SERTAL, h. c<sup>ne</sup> de Journiac (B.).

PUY-SERVIER, h. c<sup>ne</sup> de Cantillac (S. Post.).

PUY-SERVY, éc. c<sup>ne</sup> de Savignac-les-Églises (B.).

PUY-SICHOUX, c<sup>ne</sup> de Lussas (S. Post.).

PUY-SILHOU, c<sup>ne</sup> d'Abjat-Nontron (S. Post.).

PUY-SILHOU (LE), éc. c<sup>ne</sup> de la Gemaye (B.).

PUY-SONIER, h. c<sup>ne</sup> de Celle. — 1639 (Acte not.).

PUY-TRANCHY, c<sup>ne</sup> de la Roche-Beaucourt. — 1551 (arch. de Pau, limites de la par. de la Roche-Beaucourt).

PUY-TRAUD, h. c<sup>ne</sup> de Nanteuil-Thiviers (B.).

PUY-TRONQUET, c<sup>ne</sup> d'Eyvirac. — *Podium, Puey-Tronquet*, 1460 (Périg. M. H. 41, 8).

PUY-VALENTIN, éc. c<sup>ne</sup> de Fleurac.

PUY-VALLIER, c<sup>ne</sup> de Saint-Germain-d'Exideuil. — Anc. rep. noble.

PUY-VENDRAN, h. c<sup>ne</sup> de Savignac-de-Mireu. — Altitude : 178 mètres.

PUY-VIEUX, c<sup>ne</sup> de Saint-Astier.

PUY-VIGARD, h. c<sup>ne</sup> de Nontron (E. M.).

PUY-VIGIER, h. c<sup>ne</sup> de Chenau (E. M.).

PUY-VIGNAUD, bois, c<sup>ne</sup> d'Hautefort (A. Jud.).

PUY-VIROULEU, sect. de la c<sup>ne</sup> de Manzac (cad.). — Une partie se nommait *Chante-Lauvette* (Dives).

PRY, m. isolée, c<sup>ne</sup> de Javerlhac (S. Post.).

## Q

QUATRE, h. c<sup>ne</sup> de Bozenac (E. M.).

QUATRE-BORNES, c<sup>ne</sup> de Montagnac-la-Crempe. — Signal : altitude, 201 mètres.

QUATRE-BORNES, lieu, c<sup>ne</sup> de Sorges. — Anc. division entre les justices de l'év. de Périgueux, de Sorges, de Roussary et de Laxion (Chron. du Périgord, II).

QUATRE-CARTONÉES, lieu-dit, c<sup>ne</sup> de Calviac, près de Sainte-Radegonde.

QUATRE-CHEMINS, h. c<sup>ne</sup> de Périgueux.

QUATRE-MAILLIE, h. c<sup>ne</sup> de Saint-Félix-de-la-Linde. — 1660 (Acte not.).

QUATRE-QUEYRIES, h. c<sup>ne</sup> de Nadaillac (E. M.).

QUEILLE (FRAPPE), éc. c<sup>ne</sup> de Born-de-Champs. — Altitude : 115 mètres.

QUERSAGUET, c<sup>ne</sup> de Saint-Naixent. — 1712 (O. S. J.).

QUEU (BOIS DE LA), à la Petite-Tamiserie, c<sup>ne</sup> de Château-l'Évêque (A. Jud.).

QUEUCHE (COMBE), h. c<sup>ne</sup> d'Aubas.

QUEUE-D'ÂNE, ruiss. dont la source est à Courtazel, c<sup>ne</sup> de Saint-Jory de-Chalais, et qui, après un cours

à peu près parallèle à celui de la Cole, se jette dans cette rivière près de Saint-Martin-de-Fressengeas.

QUEUE-D'ÂNE, sect. de la c<sup>ne</sup> de Saint-Martin-de-Fressengeas (cad.).

QUEY (BOS-DE-), h. c<sup>ne</sup> de Saint-Médard-de-Mussidan. — *Casale de Quey*, 1459 (ch. Mourcin).

QUEYLENIE (LA), h. c<sup>ne</sup> de Journiac (B.).

QUEYLLE, h. c<sup>ne</sup> de Bouillac.

QUEYLOU (LE), éc. c<sup>ne</sup> de Tayac.

QUEYNAT, éc. c<sup>ne</sup> de Limeuil (B.).

QUEYRAN (LE), h. c<sup>ne</sup> de Carves (cad.).

QUEYRAU-TORTE, lieu-dit, c<sup>ne</sup> de Saint-Laurent-des-Bâtons (A. Jud.).

QUEYREFOUR, h. c<sup>ne</sup> d'Exideuil (S. Post.).

QUEYREFOUR, lieu-dit, c<sup>ne</sup> de Loubéjac (cad.).

QUEYREFOURCHE, lieu-dit, c<sup>ne</sup> de Villeteureix (cad.).

QUEYRE-LEVAT, sect. de la c<sup>ne</sup> de Limeuil (cad.).

QUEYRELIE (LA), lieu-dit, c<sup>ne</sup> de Bertric (cad.).

QUEYRELIE (LA), éc. c<sup>ne</sup> de Limeuil. — *La Querrelie* (B.).

- QUEYRELIE (LA), h. et m<sup>ie</sup>, c<sup>ne</sup> de Valojoux, situé à l'endroit où le Teranson se jette dans la Vézère.
- QUEYRELIE (LA HAUTE ET LA BASSE), c<sup>ne</sup> de Manaurie. — *Queirelie* (B.).
- QUEYRETIE, éc. c<sup>ne</sup> de Montaut (E. M.). — Altitude : 135 mètres.
- QUEYREY (LE), ruiss. de la Double, qui passe à Beaurone.
- QUEYRIE (LA), pré, c<sup>ne</sup> de Calviac (A. Jud.).
- QUEYRIE (LA), h. c<sup>ne</sup> de Fanlac. — *Boaria de la Queyria*, 1491 (Généal. de Rastignac).
- QUEYRIE (LA), éc. c<sup>ne</sup> de Sainte-Alvère. — *Les Cheyria*, 1454 (Liv. Nof. 29).
- QUEYRIE (LA), c<sup>ne</sup> de Sarlat, près de Caminade. — Altitude : 302 mètres.
- QUEYRIE (LA), h. c<sup>ne</sup> de Sarlat, près de Madrazès (E. M.). — *La Queyrie* (cad.).
- QUEYRIE (LA), h. c<sup>ne</sup> de Trémolac (A. Jud.).
- QUEYRIES (LES), h. c<sup>ne</sup> de Jayac (E. M.).
- QUEYRINAC, h. c<sup>ne</sup> de la Chapelle-Pechaud. — 1744 (Acte not.).
- QUEYROLLE (LA), éc. c<sup>ne</sup> de Florimont (S. P.).
- QUEYROUIL, h. c<sup>ne</sup> de Saint-Géraud-de-Cors (A. Jud.).
- QUEYROULÉ, ruiss. du moulin de Cavalerie, c<sup>ne</sup> de Capdrot. — 1690 (Acte not.).
- QUEYROUX (LE)? éc. c<sup>ne</sup> de Grignol. — *Maynam. del Queyrolh*, 1485 (Dives, II, 150).
- QUEYROUX (LES), h. c<sup>ne</sup> de Bourze (B.).
- QUEYROUX (LES), h. c<sup>ne</sup> de Nabirat. — Altitude : 183 mètres.
- QUEYROUX (LES), h. c<sup>ne</sup> de Saint-Marcel. — *Ten. de Queyrou del Peuch*, 1672 (Acte not.).
- QUEYROUX (LES), h. c<sup>ne</sup> de Sainte-Trie (A. Jud.).
- QUEYROUX (PETIT-), h. c<sup>ne</sup> de Ginestet (S. Post.).
- QUEYROUX-DU-PECH (LES), lieu-dit, c<sup>ne</sup> de Saint-Félix (A. Jud.).
- QUEYROUZE (LA), c<sup>ne</sup> de Liorac. — *La Queyrouze*, 1738 (Acte not.).  
Altitude : 106 mètres.
- QUEYROY (LE), h. c<sup>ne</sup> de Sarlande (B.).
- QUEYSSAC, c<sup>ne</sup>, c<sup>ne</sup> de Bergerac. — *Corsac* (pouillé du XIII<sup>e</sup> siècle). — *Quayssacum*, 1382 (P. V. M.).  
Voc. Saint-Pierre-ès-Liens; coll. l'évêque.
- QUEYSSEL, bourg, juridiction de Lauzun, audit Périgord (Acte not. 1677); auj. du dép<sup>t</sup> de Lot-et-Garonne.
- QUEYSSERIE (MOULIN DE LA), c<sup>ne</sup> de Queyssac.
- QUEYSSOILS, h. c<sup>ne</sup> de Bouzic. — Altitude : 291 mètres.
- QUEYSSY? c<sup>ne</sup> de Prigonrieu. — *Lieu de Queyssy*, 1743 (Acte not.).
- QUEYTIVAL, h. c<sup>ne</sup> de Sainte-Natalène (cad.).
- QUEYZAGUET, lieu, c<sup>ne</sup> d'Eymet. — Ancienne église auj. détruite (tradition locale).
- QUEYZAGUET, anc. ténem. c<sup>ne</sup> de Naussanes. — 1620 (Rec. O. S. J.).
- QUEYZIE (LA), h. c<sup>ne</sup> de Saint-Chamassy. — Anc. rep. noble.
- QUEYZIE (LA), éc. c<sup>ne</sup> de Saussignac. — *La Quaissie* (B.).
- QUIGASSEL, éc. c<sup>ne</sup> de Liorac. — *Maynam. voc. de Quiggassal*, 1487 (Liv. N. 82).
- QUILLAC, h. c<sup>ne</sup> de Teyjat (S. Post.).
- QUILLERIES (LES), h. c<sup>ne</sup> d'Audrix.
- QUINSAC, c<sup>ne</sup>, c<sup>ne</sup> de Champagnac-de-Belair. — *Quinciacum*, 1151 (cart. d'Uzerche). — *Quinsac* (pouillé du XIII<sup>e</sup> siècle).  
Voc. Saint-Saturnin. — Église donnée par R., év. de Périgueux, à l'abbaye d'Uzerche en 1151.  
Anc. rep. noble avec justice sur la par. (Alm. de Guy.).
- QUINSAC, anc. rep. noble situé dans le bourg de Saint-Martin-de-Ribérac. — 1750 (Acte not.).
- QUINTE, nom de l'archiprêtre dont Périgueux est le chef-lieu. — *Archipresbyteratus de Quinta*, 1226 (Lesp. 70, Arch. du chap. de Saint-Astier).  
Cet archiprêtre se composait des 42 paroisses suivantes : Saint-Front, Saint-Georges, Sainte-Marie-de-la-Cité, Saint-Martin, Saint-Silain; Agonac, Andrivaux, Antone, Atur, Bassillac, Beaurone, Boulazac, Breuil, Chalagnac, Champsevinel, la Chapelle-Gonaguet, Château-Missier, Cornille, Coulounieix, Creyssensac, la Crople, Église-Neuve, Escoire, Eyliac, Grun, Manzac, Marsaneix, Merlande, Montren, Pissot, Preyssac, Razac, Saint-Crépin-d'Auberoche, Saint-Hilaire, Saint-Laurent-sur-Manoire, Sainte-Marie-de-Chignac, Saint-Paul-de-Serre, Saint-Pierre-de-Chignac, Saint-Pierre-ès-Liens, Sanillac, Trélassac, Trigonan (État des paroisses, 1732).
- QUINTE (VILLE DE), lieu-dit, c<sup>ne</sup> de Cénac. — Restes d'une villa romaine; poteries, médailles du haut empire (Jouannet, *Statist. de l'arrond. de Sarlat*: Cal. de la Dordogne, 1817).
- QUINTIN (GRAND ET PETIT), h. c<sup>ne</sup> de Monestier.
- QUINTINIE (LA), c<sup>ne</sup> de Chalagnac. — *Maynam. de la Quintinia*, 1457 (Liv. Nof. 50).
- QUINTINIE (LA), h. c<sup>ne</sup> de Saint-Apre (B.).
- QUINTINIE (LA), h. c<sup>ne</sup> de Saint-Mesmin (A. Jud.).
- QUIQUAUX (LES), h. c<sup>ne</sup> de Saint-Sauveur-la-Lande.
- QUIQUIRESQUI (LE), friche, c<sup>ne</sup> d'Issigeac (cad.).

## R

- RABARD, h. et m<sup>is</sup> sur la Louire, c<sup>ns</sup> de Saint-Félix-de-la-Linde.
- RABAUDON, éc. c<sup>ns</sup> de Saint-Sulpice-de-Nontron (B.).
- RABENCHE? c<sup>ns</sup> de Gageac. — *Bordaria de Rabencha juxta vineas de Druet*, 1079 (cart. de Sainte-Marie de Saintes, 176).
- RABETTE, h. c<sup>ns</sup> de Dome (B.).
- RABINAL (LE), lieu-dit, c<sup>ns</sup> de Montclar. — 1693 (Acte not.).
- RABOUIN, h. c<sup>ns</sup> de la Roche-Chalais.
- RABOUTIE (LA), h. c<sup>ns</sup> de Montagnac-la-Crempse. — 1666 (Acte not.).
- RACOU, m<sup>is</sup> sur la Drone, c<sup>ns</sup> de Champagnac.
- RACOUNOT? c<sup>ns</sup> de Valojoux. — *Hospitium Raconot*, 1365 (Lesp. 26, Homm. à Montignac).
- RADÉ, h. c<sup>ns</sup> d'Atur (E. M.).
- RADOUX (LES), h. c<sup>ns</sup> de Saint-Victor (E. M.).
- RAFAILLAC, h. c<sup>ns</sup> de Badefol-d'Ans (A. Jud.).
- RAFFARY, h. c<sup>ns</sup> de Saint-Vincent-Jalmoutier.
- RAFFIGNE (LA), h. c<sup>ns</sup> de Liorac (A. Jud.). — Altitude : 131 mètres.
- RAFFIGNE (LA), h. c<sup>ns</sup> de Saint-Sauveur. — *La Raffinia*, 1467 (Liv. N.). — *La Rafnyne*, 1602 (Acte not.). — *La Refrenie*, 1704 (*ibid.*). — *La Raffignie* (Cass.). — *La Rafreyne*, 1786 (Acte not.).
- RAFFINIE (LA), éc. c<sup>ns</sup> d'Agonac (S. Post.).
- RAFFINIE (LA), h. c<sup>ns</sup> d'Eylac (A. Jud.). — *Maynam de la Raffinia*, 1474 (ch. Mourcin).
- RAFFINIE (LA), c<sup>ns</sup> d'Issac. — *Mayn. de la Raffinia*, 1342 (ch. Mourcin).
- RAFFY, h. c<sup>ns</sup> de Bourdeix (S. Post.).
- RAFOL? anc. dioc. de Périgueux, auj. du dép<sup>t</sup> de la Charente. — *Capella de Rafol* (pouillé du XIII<sup>e</sup> siècle, arch. de Villabone).
- RAGE (LE), h. c<sup>ns</sup> de Nanteuil-Thiviers (S. Post.).
- RAGNAC (CROIX DE), lieu-dit, c<sup>ns</sup> de la Linde (cad.).
- RAMADA, terre, c<sup>ns</sup> d'Auriac-Montignac (A. Jud.).
- RAMADE (LA), éc. c<sup>ns</sup> de Florimont (E. M.).
- RAMAIL (LE), h. c<sup>ns</sup> de Badefol-d'Ans (S. Post.). — *Ramal*, 1746 (Acte not.).
- RAMARONE, c<sup>ns</sup> de Tocane? — *Via quæ ducit de Ramaronna versus Parducum*, 1316 (Périg. M. H. 41, 1).
- RAMAS (LES), h. c<sup>ns</sup> de Sourzac (B.).
- RAMBAUDIE (LA), h. c<sup>ns</sup> de Blis-et-Born.
- RAMBAUDIE (LA), h. c<sup>ns</sup> de Cercle.
- RAMBAUDIE (LA), h. c<sup>ns</sup> de la Chapelle-Grésignac.
- RAMBAUDIE (LA), c<sup>ns</sup> de Coursac.
- RAMBAUDIE (LA), h. c<sup>ns</sup> de Saint-Martial-de-Viveyrol.
- RAMBAUDIE (LA), c<sup>ns</sup> de Vern. — *Tenentia de la Rambaudia* (Liv. Nof. 79), près de Toyrac.
- RAMBAUTIE (LA)? c<sup>ns</sup> de Chassignac. — *Mayne de la Rambautia* (O. S. J. Terr. de Combeyranche).
- RAMFORT, c<sup>ns</sup> de Saint-Front-d'Alemps. — *Les Brosses*, 1474 (terr. de la Roche-Pontissac).
- RAMFORT, h. c<sup>ns</sup> de Saint-Sébastien.
- RAMFORT, h. c<sup>ns</sup> de Valeuil. — *Ramafort*, XIII<sup>e</sup> siècle (cart. de Ligueux).  
Anc. rep. noble.
- RAMELADOUX (LES), lieu-dit, c<sup>ns</sup> de Terrasson (cad.).
- RAMELO (LA), pré, c<sup>ns</sup> d'Uval (cad.).
- RAMIÈRES (LES), h. c<sup>ns</sup> de Dussac (E. M.).
- RAMINE, mét. c<sup>ns</sup> de Saint-Avit-Vialard (A. Jud.).
- RAMISSAROU, h. c<sup>ns</sup> de Turnac (B.).
- RAMNAUX (LES), h. c<sup>ns</sup> de Nanteuil-Thiviers (B.).
- RAMOULX, h. c<sup>ns</sup> de Saint-Privat (B.).
- RAMOUNEIX, h. c<sup>ns</sup> de Mensignac (B.).
- RAMPIEUX, c<sup>ns</sup>, c<sup>ns</sup> de Beaumont. — *Rampio*, 1286 (cout. de Beaumont).  
Par. hors châtell. en 1365; elle dépend. de Puy-beton, en 1782. — Vocabl. : Saint-Pierre-ès-Liens.
- RAMPINOLE (LA), h. c<sup>ns</sup> de Couloumeix. — *Mansus de la Foscharia voc. la Rompischola*, 1275 (Périg. M. H. 41, 1).  
Ancien rep. noble relev. de la ville de Périgueux.
- RAMPNOLFENC, c<sup>ns</sup> de Sorges. — *Lo Fious Rampnolfenc*, 1290 (titres de Chamberliac, 7).
- RAMPNOLFENC? c<sup>ns</sup> de Vallereuil. — *Sive nemus de Monsaco*, 1331 (Périg. M. H. 4).
- RANDOLENIE (MAS DE LA), c<sup>ns</sup> d'Agonac. — 1316 (titres de Chamberliac).
- RAPEVACHE, h. c<sup>ns</sup> de Saint-Martial-de-Valette. — Altitude : 214 mètres.
- RAPHAL, h. c<sup>ns</sup> de Badefol-d'Ans (S. Post.).
- RAPIROU, h. c<sup>ns</sup> de Marsaneix (E. M.).
- RAPY, h. c<sup>ns</sup> de Bourdeix (B.).
- RASCLARIE (LA)? c<sup>ns</sup> de Grignol. — *Iter de la Rasclaria*, 1465 (Dives, I, 60).
- RASSOLIÈRES? c<sup>ns</sup> de Belvez. — *Loc. voc. à las Rasselères*, 1462 (arch. de la Gir. Belvez).
- RASTIGNAC, c<sup>ns</sup> d'Azerat. — *Hospitium de Rastinhaco*, 1483 (Général. de Rastignac).  
Anc. rep. noble ayant haute justice sur la Bache-lerie, Saint-Rabier et Peyrignac, en 1760 (Alm. de Guy.).

- RASTUGIE (LA), lieu-dit, c<sup>ne</sup> de Tursac (cad.).
- RAT (COMBE DU), taillis à la Pouleille, c<sup>ne</sup> de Saint-Félix-de-la-Linde. — 1760 (Acte not.).
- RAT (COMBE DU), lieu-dit, c<sup>ne</sup> de Sainte-Foy-de-Longa (A. Jud.).
- RAT (HAUT et BAS), h. c<sup>ne</sup> de Paleyrac (A. Jud.).
- RAT (LE), c<sup>ne</sup> de Biras. — *Bordaria del Rat*, 1466 (Lesp.).
- RAT (LE), h. c<sup>ne</sup> de Chancelade (B.).
- RAT (LE), c<sup>ne</sup> de Grignol? — *Mayn. del Rat*, 1406 (Lesp. inv. de J. Milon).
- RAT (LE), c<sup>ne</sup> de la Linde, près de Sainte-Colombe (B.).
- RAT (LE), éc. c<sup>ne</sup> de Lusignac.
- RAT (LE), c<sup>ne</sup> de Mensignac. — *Bordaria del Rat*, 1351 (Lesp.).
- RAT (LE), c<sup>ne</sup> de Négrondes. — *Territor. voc. Al Rat*, 1457 (titres de Chamberliac).
- RAT (LE), éc. c<sup>ne</sup> de Notre-Dame-de-Sanillac.
- RAT (LE), c<sup>ne</sup> de Preyssac. — *Tén. del Rat*, 1430 (Lesp.).
- RAT (LE), c<sup>ne</sup> de Sainte-Alvère. — *Cruix del Rat* (Liv. Nof. p. 119).
- RAT (LE), c<sup>ne</sup> de Saint-Chamassy. — *Mayn. del Rat*, 1475 (Liv. Nof. 115), près de la Mélonie.
- RAT (LE), dom. c<sup>ne</sup> de Sarlat (A. Jud.).
- RAT (LE), c<sup>ne</sup> de Vic. — *Fous del Rat*, 1460 (Liv. N. 61).
- RAT (PECH DEL), h. c<sup>ne</sup> de Capdrot (E. M.).
- RATEAU, dom. c<sup>ne</sup> de Montravel (A. Jud.).
- RATEAU, h. c<sup>ne</sup> de Verteillac.
- RATEBOUL, h. et m<sup>in</sup>, c<sup>ne</sup> de Sainte-Alvère. — *Ratavolp*, 1460 (Liv. Nof. 108). — *Ratavol*, 1489 (Lesp. 15, Saussignac).  
Anc. rep. noble.
- RATEBOUL, h. c<sup>ne</sup> de Sainte-Foy-de-Belvez. — *Mayne de Ratavolp*, 1462 (arch. de la Gir. Belvez). — *Rattavoul* (B.).
- RATELEM (LE), terre, c<sup>ne</sup> de Bussac (A. Jud.).
- RATHIAS (LES), c<sup>ne</sup> du Breuil, c<sup>ne</sup> de Vern. — Restes d'une forge à bras que M. de Taillefer croit du moyen âge et non antique (Antiq. de Vésone, I, 188).
- RATOUGNAC, h. c<sup>ne</sup> de Genestet. — *Ratougnias*, 1717 (Acte not.).
- RATS (LES), lieu-dit, c<sup>ne</sup> d'Audrix (cad.).
- RAU, éc. c<sup>ne</sup> de Rouquette-Eymet (A. Jud.).
- RAUCHON (TUQUET DE), châtaigneraie, c<sup>ne</sup> de Négrondes (A. Jud.).
- RAUFET, h. c<sup>ne</sup> de la Chapelle-Pechaud (S. Post.).
- RAUFIAS (GRAND et PETIT), h. c<sup>ne</sup> de Mareuil, près de Saint-Priest.
- RAUFIE OU ROFFIE, h. et grotte, c<sup>ne</sup> de Sainte-Natalène. — *Roffy* (E. M.).
- RAUFIE (LA), lieu, c<sup>ne</sup> de Bauzens.
- RAUFIE (LA), h. c<sup>ne</sup> de Coulounieix (S. Post.). — *Roffie* (E. M.).
- RAUFIE (LA), lieu, c<sup>ne</sup> de Fanlac.
- RAUFIE (LA), c<sup>ne</sup> de Lunas. — *Ten. de la Rauphie, lieu de las Levadas*, 1735 (Acte not.).
- RAUFIE (LA), h. c<sup>ne</sup> de la Mongie-Montastruc, près de la grotte du gué de la Roque (E. M.). — 1606 (Acte not.).
- RAUFIE (LA), h. c<sup>ne</sup> de Montren. — *Roffies* (B.).
- RAUFIE (LA), c<sup>ne</sup> de Sainte-Orse. — *La Rauffie* (terr. de Vaudre).
- RAUFIE (LA), h. c<sup>ne</sup> de Saint-Pierre-d'Eyraud (A. Jud.).
- RAUFIE (LA), h. c<sup>ne</sup> de Sengeyrac (S. Post.).
- RAUFINIE (LA), c<sup>ne</sup> d'Agonac. — *Mansus de la Roffinia*, 1478 (tit. de Chamberliac). — *Ruffinie* (cad.).
- RAUFINIE (LA), h. c<sup>ne</sup> d'Eyliac.
- RAUFINO, lieu-dit, c<sup>ne</sup> de Tursac (cad.).
- RAULET (LE), h. c<sup>ne</sup> de Razac-Saint-Astier.
- RAULIE (LA), c<sup>ne</sup> de Mauzac, près de Saint-Mayme. — *Mansus de la Raulia*, 1459 (arch. de la Gir. Belvez).
- RAULIS (LES), h. c<sup>ne</sup> de Montbazillac (A. Jud.).
- RAUMEL (LE), ruisseau venant de Valadésie, qui passe au Buisson et se jette dans la Dordogne en face de Bigaroque. — *Raumel*, xvi<sup>e</sup> siècle (arch. de la Gir. Bigaroque).
- RAUMOLTET? c<sup>ne</sup> de Font-Galau. — *Masus del Raunoltet*, 1462 (arch. de la Gir. Belvez).
- RAUNEL (LE), ruisseau qui traverse les communes de Saint-Pardoux-de-Belvez et de Montplaisant, du S. au N.-E., et se jette dans la Nauze. — *Rivus de Rouanel*, 1460 (arch. de la Gir. Belvez). — *Ronnel, Rouanel*, 1791 (Acte not.).
- RAURE (LA), m<sup>in</sup>, à Saint-Mayme-de-Rauzan, c<sup>ne</sup> de Mauzac.
- RAUSEL (LE), h. c<sup>ne</sup> de Marcillac. — *Prioratus de Rausello* (Lesp. Collat. par Clément VI).  
Prieuré de l'ordre de Saint-Augustin. — La chapelle du Pech, qui est proche du village, est peut-être un reste de cette maison.
- RAUSEL (LE), c<sup>ne</sup> de Saint-Naixent. — 1776 (not. de Bergerac).
- RAUSEL (LE), h. c<sup>ne</sup> de Salaignac (S. Post.).
- RAUTE-SAC, m<sup>in</sup>, c<sup>ne</sup> du Bugue, à Pech-Agrier (B.). — *Rotesac* (Cass.).
- RAUTE-SAC? c<sup>ne</sup> de Coly. — *Molend. de Auta Sata*, 1460 (O. S. J.).
- RAUTE-SAC, m<sup>in</sup>, c<sup>ne</sup> de la Linde. — 1742 (Acte not.). — *Rotersac* (nom vulgaire).

- RAUZAN, h. c<sup>ne</sup> de Vic. — *Sanctus Maximus de Rosano*, 1380 (P. V. M.). — *Rausan*, 1649 (Acte not.). — *Rozens* (*ibid.*).
- Ce hameau a donné son nom à la par. de Saint-Mayme.
- RAUZE (CROIX DE LA), c<sup>ne</sup> de Vic (ét. de sect. 1791).
- RAUZEL, anc. fief, c<sup>ne</sup> de Saint-Amand-de-Belvez.
- RAUZÉLOU, h. sect. de la c<sup>ne</sup> de Sourzac (cad.), sur les bords de l'Ille.
- RAUZES, c<sup>ne</sup> de Pazayac. — *Territ. de las Rauzas*, 1529 (fabr. de Pazayac).
- RAUZET, anc. dioc. de Périgueux. — *Ecclesia de Rauzet*, 1382 (P. V. M. archipr. de Peyrat).
- RAUZIERAS (CLAUD DE LAS), pré, c<sup>ne</sup> de Génis (A. Jud.).
- RAUZIERAS (LAS), lieu-dit, c<sup>ne</sup> de Tanniès (cad.).
- RAUZIERAS (LAS), pré, c<sup>ne</sup> de Tayac. — 1511 (Lesp. 65).
- RAUZIERAS (LAS), c<sup>ne</sup> de Tursac (cad.).
- RAUZIÈRE (LA), h. c<sup>ne</sup> de Paulin (B.).
- RAUZIÈRES (LES), friche, c<sup>ne</sup> de Brouchaud (A. Jud.).
- RAUZIÈRES (LES), c<sup>ne</sup> de Sainte-Eulalie-de-Breuil (B.).
- RAVEL, h. c<sup>ne</sup> de Bergerac.
- RAVEL, taillis, c<sup>ne</sup> de Cause-de-Clérans (A. Jud.).
- RAVILLON, h. c<sup>ne</sup> de Saint-Sulpice-d'Exideuil.
- RAVILLON (LE), ruiss. qui prend sa source près de Saint-Sulpice-d'Exideuil, arrose la vallée où est situé Saint-Germain-des-Prés et afflue à la Loue.
- RAVILLON (LE), anc. chapelle à Sarlat. — *Capella de Ravillon in eccl. cath. Sarlat*. 1557 (Résignation d'Ét. de la Boétie, coll. de Lenq.).
- RAVILLON (ROC-DE-), éc. c<sup>ne</sup> de Saint-Sulpice-d'Exideuil (B.).
- RAYER, c<sup>ne</sup> de Saint-Astier. — *Stagnum Rayer*, 1465 (Dives, Accense faite par le chapitre).
- RAYET, anc. dioc. de Périgueux, auj. du dép<sup>t</sup> de Lot-et-Garonne (cartes de Blaeu et de Sanson). — *Silva, allodium de Rajeto*. (cart. de la Sauve) ?
- RAYMOND? c<sup>ne</sup> de Beaune-de-Chancelade. — *Stagnum Raimondene* (cart. de Chancelade).
- RAYMONDIE (LA), terre, c<sup>ne</sup> de Baneuil. — *La Raymondia* (Liv. Nof.).
- RAYMONDIE (LA), c<sup>ne</sup> de Camp-Segret. — 1790 (Acte not.).
- RAYMONDIE (LA), c<sup>ne</sup> de Clérans. — *Mansus voc. la Raymondia*, 1160 (cart. de Cadouin).
- Anc. rep. noble.
- RAYMONDIE (LA), c<sup>ne</sup> de Combeyranche. — *Mayn. de la Raymondie*, 1560 (O. S. J. Combeyranche).
- RAYMONDIE (LA), c<sup>ne</sup> de Cornille. — *Maynam. de la Raymondie*, 1460 (inv. de Lanmary).
- RAYMONDIE (LA), logis dans le château de Grignol. — *Domus dicta Raymondenda in castro de Granholio*, 1318 et 1462 (Lesp. 63).
- RAYMONDIE (LA), c<sup>ne</sup> d'Issac. — *Lo mayne de la Raymondia*, 1480 (Lesp. 87, n<sup>o</sup> 229).
- RAYMONDIE (LA), anc. fief, ville de Montignac.
- RAYMONDIE (LA), h. c<sup>ne</sup> de Saint-Astier. — *Mayn. de la Raymondia*, 1495 (Dives, II, 121).
- RAYMONDIE (LA), dom. c<sup>ne</sup> de Saint-Caprais-de-la-Linde. — *Boria voc. lo Chay de la Reymundia* (Liv. N.).
- RAYMONDIE (LA), c<sup>ne</sup> de Tocane. — *La Raymondia*, 1316 (Périg. M. H. 41, 1). — *La Reymondye*, 1478 (inv. de Lanmary).
- RAYMONDIE (LA), c<sup>ne</sup> de Vallereuil. — *Maynam. de la Raymondia*, 1333 (Périg. M. H. 41, 4).
- RAYNALDS (LES), éc. c<sup>ne</sup> de Chancelade (B.).
- RAYNONN? c<sup>ne</sup> de Saint-Laurent-sur-Manoire. — *Mansus Raynonne*, 1496 (ch. Mourcin).
- RAYRE, h. c<sup>ne</sup> de Colombier.
- RAYSSARIE (LA), c<sup>ne</sup> de Saint-Martin-de-Ribérac. — 1508 (inv. du Puy-Saint-Astier).
- RAYSSE (LA), lieu-dit, c<sup>ne</sup> de Bezenac (cad.).
- RAYSSE (LE), lieu-dit, c<sup>ne</sup> d'Alas-de-Berbiguières (cad.).
- RAYSSE (LE), lieu-dit, c<sup>ne</sup> de Beaune (cad.).
- RAYSSE (LE), h. c<sup>ne</sup> de Cazoulès (B.).
- RAYSSE (LE), éc. c<sup>ne</sup> de Saint-Laurent-de-Castelnau (A. Jud.).
- RAYSSE (LE), lieu-dit, c<sup>ne</sup> de Sainte-Natalène (cad.).
- RAYSSE (LE), c<sup>ne</sup> de Sergeac. — *Tenent. del Rayche*, 1290 (O. S. J.).
- RAYSSE (LE), lieu-dit, c<sup>ne</sup> de Tursac (cad.).
- RAYSSES (LES), lieu-dit, c<sup>ne</sup> de Sainte-Alvère (cad.).
- RAYSSES DE L'ALBARÈDE, DE CANILLE, DE LA PÈTRE, DU ROC DE BADEAU, DE SEREINE, lieux-dits, c<sup>ne</sup> de Saint-Cybranet (cad.).
- RAYSSET, h. c<sup>ne</sup> de Saint-Avit-Sénieur (B.).
- RAYSSET (SUR LE), taillis, c<sup>ne</sup> de Saint-Germain-des-Prés (A. Jud.).
- RAYSSOUX (LES), h. c<sup>ne</sup> de la Chapelle-Gonaguet (B.). — Autrement *Courtis*, xvii<sup>e</sup> siècle (O. S. J.).
- RAZAC, lieu, c<sup>ne</sup> de Cause-de-Clérans. — *Village de Rageat*, 1669 (Acte not.).
- RAZAC, h. c<sup>ne</sup> de Larzat.
- RAZAC-DE-SAUSSIGNAC, c<sup>ne</sup>, c<sup>ne</sup> de Sigoulès. — *Eccl. de Rezaco*, 1555 (bénéf. de l'év. de Sarlat).
- Patron : saint Barthélemy; coll. l'évêque.
- RAZAC-D'EYMET, c<sup>ne</sup>, c<sup>ne</sup> d'Eymet. — *Paroch. Sancta-Maria de Resach*. vers 1117 (cart. de Sainte-Marie de Saintes, 191). — *Resacum*, 1556 (bénéf. de l'év. de Sarlat, archipr. Gayadensis).
- Patronne : l'Assomption.
- Forêt de Razac (B.). — *Silva de Rajeto?* (cart. de la Sauve). Ce texte s'applique à Razac plutôt qu'à Rayet.
- RAZAC-SUR-L'ILLE, c<sup>ne</sup>, c<sup>ne</sup> de Saint-Astier. — *Razacum* (pouillé du xiii<sup>e</sup> siècle, arch. de Quintas). — *Rezac*.

- 1278 (Lesp. 81, n° 36). — *Resac*, 1312 (Lesp. 26). — *Rasak*, 1348 (Lesp. 78, Périgueux). — *Rezacum*, 1360 (Lesp. Châtel. du Pér.). — *Turris et aula de Raszac*, 1397 (Liv. N. de Périg.).  
Anc. rep. noble relevant de la châtel. de Périgueux au XIV<sup>e</sup> siècle; ayant, en 1760, haute justice sur Razac.  
Voc. Sainte-Marie.
- RAZAC-SUR-LA-COLE, h. c<sup>ne</sup> de Thiviers, avec un moulin sur la Cole. — Altitude : 280 mètres.  
Anc. fief.
- RAZINIÈRE (LA), lieu-dit, c<sup>ne</sup> de Saint-Aquilin. — 1661 (Acte not.).
- RAZOIRE (LA), c<sup>ne</sup> de Naillac (S. Post.). — *La Razouire*, 1632 (Acte not.).  
Anc. rep. noble.
- RÉAL (LA), c<sup>ne</sup> de Sencenac. — *L'Arial* (B.).  
Anc. fief dépend. de la terre de la Vialle.
- RÉALIE (LA), c<sup>ne</sup> d'Eyvirac. — *Bordaria de la Realia*, 1282 (tit. de Chamberliac).
- REBIERRE, bois, c<sup>ne</sup> de Grignol (A. Jud.).
- RECAUDIE (LA)? c<sup>ne</sup> de Sergeac. — *Bord. de la Recaudia*, 1304 (O. S. J.).
- RECHIGNAC, h. c<sup>ne</sup> de Chalais (S. Post.).
- RECLAUD (LE), habit. c<sup>ne</sup> de Bourg-de-Maisons.
- RECLAUD (LE), terre, c<sup>ne</sup> de la Chapelle-Saint-Jean (A. Jud.).
- RECLAUD (LE), lieu-dit, c<sup>ne</sup> de Neuvic. — 1653 (Acte not.).
- RECLAUD (LE), éc. c<sup>ne</sup> de Paunac.
- RECLAUD (LE), c<sup>ne</sup> de Saint-Cyprien. — *En Reclus*, 1462 (terr. de l'archev. de Bordeaux).
- RECLAUD (LE GRAND-), bruyère, c<sup>ne</sup> de Cantillac (A. Jud.).
- RECLAUSOU, terre, c<sup>ne</sup> de Naillac (A. Jud.).
- RECLAUSOU (AU), c<sup>ne</sup> de Saint-Julien-de-Crempe (A. J.).
- RECLAUZEL, lieu-dit, c<sup>ne</sup> de Vic.
- RECLUS (LE), vill. et chapelle, près de la ville de Brantôme. — 1482 (abb. de Brantôme, Lesp. 79).
- RECLUSE (LA), enclos dans la banlieue de Bergerac. — *Ten. de la Reclusa*, 1465 (Liv. Nof.).  
Il y en avait plusieurs : une était située entre le chemin de Bergerac à Saint-Martin et le chemin de Bergerac à l'Orador, 1409 (Liv. N.). — *Recluse des Pères Jacobins*, 1743 (Acte not.). — *Recluse des Pères Carmes*, 1760 (*ibid.*). — *Recluse de M. de Pis*, à la Gravouse, au chemin des Frères, 1743 (Acte not.). — *Recluse de Valette*, 1776 (not. de Bergerac).
- RECLUSE (LA), faubourg de Périgueux. — *La Reclusa de Larsault*, 1476 (Lesp. Périgueux).
- RECLUSE D'EXIDEUIL (LA), chapelle. — Voy. SAINT-JEAN.
- RECLUSEL, éc. c<sup>ne</sup> de Saint-Pierre-de-Chignac (B.).
- RECLUSOU, une des anc. portes de Lincauil. — 1480 (Lesp. 37).
- RECLUSOU, bourg de Saint-Cyprien. — *In barrio de la Recluyou*, 1462 (Virazel, arch. de Bordeaux).
- RECOUX, c<sup>ne</sup> de Belvez. — *Fons del Recos*, 1469 (arch. de la Gironde).
- RECOUX (LES), h. c<sup>ne</sup> de Mauzens. — *Mansus de Recos*, 1463 (arch. de la Gironde).
- RECUR, h. c<sup>ne</sup> de la Force (B.).
- REDAT, lieu, c<sup>ne</sup> de Saint-Amand-de-Belvez. — *Redon*, 1608 (homm. de ce fief à l'archev. de Bordeaux)?
- REDELMON? c<sup>ne</sup> de Saint-Paul-de-Serre. — *Repayrium de Redelmon?* 1333 (Périg. M. H. 41, 4).
- REDON, anc. rep. noble, c<sup>ne</sup> de Grange-d'Ans (S. Post.).
- REDON, h. c<sup>ne</sup> de Veyrignac (B.).
- REDONDIE, h. c<sup>ne</sup> de Sourzac. — 1635 (Acte not.).
- REDOULET, lieu-dit, c<sup>ne</sup> de Queyssac (cad.).
- REDOULIE (LA), h. c<sup>ne</sup> de Lenquais.
- REDOURTOUX (LES), lieu, c<sup>ne</sup> de Marsaneix; retranchements (communic. du curé de Marsaneix).
- REDRON, m<sup>ie</sup>, c<sup>ne</sup> du Change. — 1503 (Mém. d'Albret). — *Redrol* (A. Jud.).
- REFOLIE, c<sup>ne</sup> de Vern. — *Tenentia de la Reffolia*, 1460 (ch. Mourcin).
- REFOSSÉS (LES), anc. fossés qui entouraient Bergerac en dehors de la première ligne de fossés sur laquelle étaient les portes de Malbec, Clairac, Bourbarrau, 1630 (procès-verbal de démolition qui indique leur direction). — *Lo Rey valat vieilh*, 1409 (Liv. N.). — *Confront. cum Rey valatum ville Brag.* (*ibid.* 124).
- REFOUSSA (AU), lieu-dit, c<sup>ne</sup> de Coux (cad.).
- REGAGNAC, h. c<sup>ne</sup> de Montferand (S. Post.).
- REGAGNON, lieu-dit, c<sup>ne</sup> de Sarlat (cad.).
- REGALIE, lieu-dit, c<sup>ne</sup> de Neuvic (cad.).
- RÉGAT (BOIS DE), taillis, c<sup>ne</sup> de Pressignac.
- REGAUDIE, h. c<sup>ne</sup> de Carlux (B.).
- RÉGAUTIER (LE), dom. c<sup>ne</sup> de Montazeau (A. Jud.).
- RÈGE (LA) ou RUISSEAU DE TRÉMOLAT, ruiss. qui prend sa source au-dessus de Pézul, passe à Trémolat et se jette dans la Dordogne.  
La partie basse du ruiss. a la propriété de laisser échapper des bulles de gaz inflammable quand on remue le fond vaseux sur lequel elle repose.
- RÈGE (LA), h. c<sup>ne</sup> de Cours-de-Piles.
- RÈGE (LA), h. c<sup>ne</sup> de Mauzens (Cass.).
- REGESSIE (LA), h. c<sup>ne</sup> de Bouteilles (B.).
- RÉGOU, h. c<sup>ne</sup> de la Bouquerie.
- REIGNAC, c<sup>ne</sup> de Campagne. — *Mansus de Relhaco*, 1463 (arch. de la Gir. Bigaroque).
- REIGNAC, h. c<sup>ne</sup> de Carlux (cad.). — Anc. rep. noble.
- REIGNAC, h. c<sup>ne</sup> de Saint-Cyprien. — *Reyniacum*, 1333 (Gall. Ch. Eccl. Burd.). — *Locus de Renhaco*, 1500

- (arch. de la Gironde, Saint-Cyprien. Transact. sur la jurid. de ce lieu entre le prieur et le seigneur de Fages).
- REIGNAC, c<sup>ne</sup> de Tursac (B.). — *Rinhacum*, 1386 (Lesp. 26, Homm.). — *Rignac*, xvi<sup>e</sup> siècle.  
Anc. rep. noble.
- REILLAC, h. c<sup>ne</sup> d'Ales (S. Post.).
- REILLAC, h. c<sup>ne</sup> de Grignol. — *Mayn. de Relhaco*, 1485 (Dives, II, 114).
- REILLAC, logis dans le château de Grignol. — *Hospitium de Relhac situm in castro de Granholio* (Dives, II, 114).
- REILLAC, anc. nom du vill. de Jeansille, c<sup>ne</sup> de Manzac (commun. de M. de Dives).
- REILLAC, réuni à Saint-Front-de-Champniers, c<sup>ne</sup>. — *Relhacum*, 1365 (Lesp. Châtell. de Nontron).  
Patron : saint Paul; coll. l'évêque.
- REILLAC, châtell. au xiv<sup>e</sup> siècle composée des c<sup>nes</sup> de Saint-Sernin-de-Reillac et de Saint-Félix-de-Reillac. — *Reliacum*, 1160. — *Reliac* (pouillé du xiii<sup>e</sup> siècle). — *Castrum de Relhac*, 1273 (Lesp. 53, Arch. III). — *Raillacum*, 1287. — *Reliacum, Rilhacum*, xiv<sup>e</sup> siècle (Lesp.).  
Au xvi<sup>e</sup> siècle, Reillac n'était plus qu'un fief relevant du marquisat de la Douze.
- REILLAC (BOIS DE), c<sup>ne</sup> de Vern (A. Jud.).
- REILLAC (HAUT ET BAS), lieu-dit, c<sup>ne</sup> de Neuvic (cad.).
- REILLAC (SAINT-FÉLIX-DE-), réuni à Mortemart, c<sup>ne</sup>, c<sup>ne</sup> du Bugue. — Voy. SAINT-FÉLIX-DE-REILLAC ET MORTEMART.
- REILLAC (SAINT-SERNIN-DE-), c<sup>ne</sup>, c<sup>ne</sup> du Bugue. — Voy. SAINT-SERNIN-DE-REILLAC.
- REILLANES? c<sup>ne</sup> de Manzac. — *Ten. del Relhannès*, 1485 (Dives, II, 156).
- REILLE (LA), anc. fief, c<sup>ne</sup> de Coulaures.
- REINE (AL CLAU DE LA), lieu-dit, aux Mazades, c<sup>ne</sup> de Lenquais (terr. de Lenquais).
- REJAILLAC, terre, c<sup>ne</sup> de Champsevinel (A. Jud.).
- REJASSIE (LA), h. c<sup>ne</sup> de Bouteilles (S. Post.).
- REJIMBELLES (LES), taillis, c<sup>ne</sup> de Lolme.
- REJOVIE, h. c<sup>ne</sup> de Celle. — *Rejoy* (B.).
- REJOU, h. c<sup>ne</sup> de la Bouquerie (A. Jud.).
- REJOUX (LES), h. c<sup>ne</sup> de Mayac (A. Jud.).
- RELAUMIER (LE), lieu-dit, c<sup>ne</sup> de la Canéda (cad.).
- RELEGIE (LA), lieu, c<sup>ne</sup> de Cubjat (A. Jud.).
- REMEGOUSE, h. c<sup>ne</sup> de Siorac (B.).
- REMEIGNAC, h. c<sup>ne</sup> de Bourg-du-Bost (S. Post.). — Anc. rep. noble, 1693 (Acte not.).
- REMEGAS (LAS), lieu-dit, c<sup>ne</sup> de Sourzac (cad.).
- REMIKYE (LA), dom. c<sup>ne</sup> de Montignac-sur-Vézère. — 1503 (Mém. d'Albret).
- REMISSOU (AU), taillis, c<sup>ne</sup> de Coulounieix (A. Jud.).
- REMS, h. c<sup>ne</sup> de Saint-Germain-de-Salembre. — *Mas de Renxs*, 1297 (Lesp. 52, Mellet). — *Rens*, 1508 (Lesp. 61, Taillefer).
- RENAMONT, h. c<sup>ne</sup> de Brassac. — *Vilatgium de Regnamont*, 1496 (Périg. M. H. 41, 1).
- RENARDIE (LA), c<sup>ne</sup> de Belvez. — *Mansus de la Renardias*, 1470 (arch. de la Gir. Belvez).
- RENARDIE (LA), c<sup>ne</sup> de Montplaisant. — *Mansus dictus de la Renardia*, 1460 (arch. de la Gir. Belvez).
- RENAUDIE (COSTE DE LA), c<sup>ne</sup> de Brassac, tenance (Dénombr. de Montardit).
- RENAUDIE (LA), c<sup>ne</sup> de Camp-Segret. — *Mansus de la Renaudia*, 1283 (Lesp.).
- RENAUDIE (LA), c<sup>ne</sup> de Cornille. — *Maynam. de la Renaudie*, 1460 (inv. de Lanmary).
- RENAUDIE (LA), c<sup>ne</sup> de Coulounieix. — 1679.
- RENAUDIE (LA), c<sup>ne</sup> de Génis.
- RENAUDIE (LA)? c<sup>ne</sup> de Grignol. — *Mayn. de la Renaudia in honore de Granholio*, 1406 (Lesp. Inv. de Milon).
- RENAUDIE (LA), c<sup>ne</sup> d'Hautesfort. — *Repaire de la Reynaudie* (Lesp. 51).
- RENAUDIE (LA), anc. rep. noble, c<sup>ne</sup> de Leubras. — 1664 (Acte not.).
- RENAUDIE (LA), h. c<sup>ne</sup> de Lempzours (S. Post.).
- RENAUDIE (LA), habit. c<sup>ne</sup> de Montagrier. — Anc. rep. noble.
- RENAUDIE (LA), h. c<sup>ne</sup> de Pluviers (S. Post.).
- RENAUDIE (LA), h. c<sup>ne</sup> de Saint-Crépin-d'Auberoche.
- RENAUDIE (LA), h. c<sup>ne</sup> de Saint-Front-la-Rivière. — *Reynaudie*, 1513 (arch. de Pau). — *Reynaudie*, xvi<sup>e</sup> siècle.  
Anc. rep. noble dépend. de la châtell. de Nontron au xiv<sup>e</sup> siècle et ayant, au xvi<sup>e</sup>, haute justice sur Saint-Front-la-Rivière et Quinsac.
- RENAUDIE (LA), h. c<sup>ne</sup> de Saint-Jory-las-Bloux (S. Post.).
- RENAUDIE (LA), c<sup>ne</sup> de Saint-Léon-sur-l'Ille. — *Lou Fiou de la Reynaudia*, 1203 (cens de Taillefer).
- RENAUDIE (LA), c<sup>ne</sup> de Saint-Naixent. — *Ten. de la Reynaudia*, 1530 (O. S. J.).
- RENAUDIE (LA), h. c<sup>ne</sup> de Saint-Vivien-Vélines (S. Post.).
- RENAUDIE (LA), c<sup>ne</sup> de Salignac. — *Las Reynaudias* (S. Post.).  
Anc. rep. noble.
- RENAUDIE (LA), h. c<sup>ne</sup> de Sanillac.
- RENAUDIE (LA PETITE-), lieu-dit, c<sup>ne</sup> de Villeteureix (cad.).
- RENAUDIES (LES), h. c<sup>ne</sup> de Nanteuil, c<sup>ne</sup> de Thiviers.
- RENAULPHIE (LA), h. c<sup>ne</sup> de Beauronc. — *Renolphie* (cad.).
- RENAULPHIE (LA), c<sup>ne</sup> d'Issac. — *Mas de la Rampolffia*, 1480 (Lesp. 87, n<sup>o</sup> 229).

RENAUPHIE (LA), h. c<sup>ne</sup> de Saint-Paul-la-Roche (S. Post.).  
 RENAUPHIE (LA), lieu-dit, c<sup>ne</sup> de Beauregard-Terrasson (cad.).  
 RENPORT (LE), côte très-roide, c<sup>ne</sup> de Montbazillac. — Découverte d'antiquités (C<sup>te</sup> de Larmandie, reg. V).  
 RENFREYE (LA), c<sup>ne</sup> de Bassac. — *La Renfraya*, 1321 (ch. Mourcin).  
 RENJEARD, h. c<sup>ne</sup> de Saint-Mayme-de-Péreyrol. — *Renjeard*, 1666 (Acte not.).  
 RENJEARDIE (LA), h. c<sup>ne</sup> de Cumont (B.).  
 RENONCES, c<sup>ne</sup> de Bergerac. — *Mansus de Renonces prope la Garnesc*, 1167 (Lesp. 37, Rudel).  
 RENSEIAC, h. c<sup>ne</sup> de Sainte-Foy-de-Belvez (B.).  
 REPAIRE (HAUT et BAS), h. c<sup>ne</sup> de Celle (B.).  
 REPAIRE (LE), dom. c<sup>ne</sup> d'Agonac (A. Jud.). — *Hospitium vocatum del Repayre*, 1370 (titres de Chamberliac).  
 Il était situé sur la motte d'Agonac, près des maisons de Chabans et de Potz (Feti, 1).  
 REPAIRE (LE), lieu-dit, c<sup>ne</sup> de Bezenac (cad.).  
 REPAIRE (LE), bruyère, c<sup>ne</sup> de Château-l'Évêque (B, 233, A. Jud.).  
 REPAIRE (LE), lieu-dit, c<sup>ne</sup> de la Linde (cad.).  
 REPAIRE (LE), c<sup>ne</sup> de Lussac. — *Ostal del Reppayre*, 1450 (Lesp. 51).  
 REPAIRE (LE), c<sup>ne</sup> de la Mongie-Montastruc; détruit (communic. de M. de La Vernelle).  
 REPAIRE (LE), lieu-dit, c<sup>ne</sup> de Négrondes (A. Jud.).  
 REPAIRE (LE), taillis, c<sup>ne</sup> de Saint-Aubin-de-Nabirat (A. Jud.). — Anc. rep. noble.  
 REPAIRE (LE), lieu, c<sup>ne</sup> de Saint-Barthélemy-de-Pluviers.  
 REPAIRE (LE), h. c<sup>ne</sup> de Saint-Front-d'Alemps. — *Le Repaire-Vieux* (B.).  
 Anc. rep. noble.  
 REPAIRE (LE), à la Salvie, c<sup>ne</sup> de Saint-Julien-de-Lampon. — 1407 (arch. de Fénelon).  
 REPAIRE (LE), fief, c<sup>ne</sup> de Saint-Privat. — *El Repayre Brunet*, 1494 (Lesp. Frateaux).  
 REPAIRE (LE), sect. de la c<sup>ne</sup> de Tayac (cad.).  
 REPAIRE (LE), h. c<sup>ne</sup> de Thiviers (B.).  
 REPAIRE (LE), éc. c<sup>ne</sup> de Vic. — *Le Casal du Repaire*, (états de section, 1791).  
 REPAIRE-DE-SAINTE-PARDOUX (LE), c<sup>ne</sup> de Saint-Pardoux-de-Mareuil.  
 REPAIRE DU BOS (LE), c<sup>ne</sup> de Saint-Martin-des-Combes. — Anc. fief, 1742 (Acte not.).  
 REPAIRE-MARTEL (LE), c<sup>ne</sup> de Bourg-du-Bost. — 1739 (Acte not.).  
 REQUEYRIE (LA), h. c<sup>ne</sup> de Montignac-sur-Vézère (B.).  
 RESIDON, h. c<sup>ne</sup> de Saint-Aquilin. — *Recidon*, 1471

(pap. de Solminhac). — *Reyssidon*, 1504 (*ibid.*).  
 — *Repayriunt de Ressidon*, 1510 (ch. Mourcin).  
 RESTARIE (LA), dom. c<sup>ne</sup> de Liorac (A. Jud.).  
 RESTARIE (LA), m<sup>in</sup>, c<sup>ne</sup> de la Mongie-Montastruc.  
 RESTARIE (LA), c<sup>ne</sup> de Saint-Paul-de-Serre. — *Mayn. de la Restaria*, 1471 (ch. Mourcin).  
 RESTE-SAUME (LA), nom d'un chemin de la Fargennerye à Saint-Pierre-de-Chignac. — 1747 (Acte not.).  
 RESTOLENC? aux environs de la Mongie-Saint-Martin. — *Mansus Brunet pel meniar Restolenc* (cart. de Sainte-Marie de Saintes, 144).  
 RETOURNELLE (LA), chapelle, c<sup>ne</sup> d'Archignac (B.).  
 REUGEARDIÈRES (LES), taillis, c<sup>ne</sup> de Saint-Avit-Sénieur (A. Jud.).  
 REVEILLE, h. c<sup>ne</sup> d'Eyzerat (S. Post.).  
 REVEILLE, h. c<sup>ne</sup> de Saint-Aquilin. — *Maynam. de las Revelhas*, 1499 (inv. du Puy-Saint-Astier). — *Las Revelhas*, 1665 (not. de Villamblard).  
 REVEILLE (LA), nom de diverses chapelles fondées dans le dioc. de Sarlat par Jean de Reveillon, évêque de Sarlat, de 1371 à 1393 (Gallia Christ.). — Voy. RAVILLON (LE).  
 REVEILLON, anc. rep. noble, c<sup>ne</sup> de Razac-d'Eymet.  
 REVEILLON (LE), ruiss. affluent du Drot, qui prend sa source à Font-Close et forme le vallon entre Font-Roque et Montguyard.  
 REY (AL BRANDES DEL), c<sup>ne</sup> de Faux. — 1771 (cad.).  
 REY (BOS DEL), lieu-dit, c<sup>ne</sup> de Sarlat (cad.).  
 REY (L'ALBA, LE LOUNGARISSE, LONGAUNÉ DEL), terres, c<sup>ne</sup> d'Urval (cad.).  
 REY (LE), h. c<sup>ne</sup> de Campagnac-de-Quercy.  
 REY (LE MAINE DEL), éc. c<sup>ne</sup> de Rampieux.  
 REYAL, c<sup>ne</sup> de Boulazac. — *Mansus voc. Reyal*, 1320 (ch. Mourcin).  
 REYALIE (LA), anc. fief, c<sup>ne</sup> de Coulaures.  
 REYALIE (LA), c<sup>ne</sup> de Plazac. — *Maison de la Reyalie*, 1400 (Lesp.).  
 Fief relev. de la Roche-Saint-Christophe.  
 REYGASSE, h. c<sup>ne</sup> de Beauregard-Villamblard (B.).  
 REYGAUD, h. c<sup>ne</sup> de Beleymas. — *Reygaud*, 1666 (Acte not.).  
 REYJARDIE (HAUTE et BASSE), h. c<sup>ne</sup> de Lisle.  
 REYJAU, h. c<sup>ne</sup> de Rouquette-Eymet (S. Post.).  
 REYLIE, éc. c<sup>ne</sup> de Villamblard (B.).  
 REYNAL, h. c<sup>ne</sup> de Villefranche-de-Belvez (B.).  
 REYNALE (LA), h. c<sup>ne</sup> de Saint-Vincent-de-Paluel (B.).  
 REYNERIE, h. c<sup>ne</sup> de Saint-Pierre-de-Cole. — Anc. rep. noble, 1565 (Lesp. 51).  
 REYNIÉ (LA), h. c<sup>ne</sup> de Bourèze (B.).  
 REYNIÉ (LA), h. c<sup>ne</sup> de la Cassagne (B.).  
 REYNIÉ (LA), c<sup>ne</sup> de Douville, une des possessions de la comm<sup>ne</sup> de la Sauvetat (O. S. J.).



REYNIE (LA), éc. c<sup>ne</sup> de Millac-d'Auberoche (A. Jud.).  
 REYNIER, h. c<sup>ne</sup> de Saint-Vivien-Bonneville.  
 REYNIERAS (LAS), h. c<sup>ne</sup> de Coursac (Antiq. de Vésonc, I, 451).  
 REYNOUX (LES), fontaine, c<sup>ne</sup> de Saint-Aigne.  
 REYRA (LA), c<sup>on</sup> de Vélignes? — *La Reyra*, 1306 (terr. de Montravel).  
 REYSSAT, h. c<sup>ne</sup> de Fouleix (B.).  
 REYSSONS (LES), h. c<sup>ne</sup> de la Chapelle-Gonaguet (B.).  
 REYTAIE (LA), lieu-dit, c<sup>ne</sup> de la Linde. — *Retarie* (cad.).  
 REYTAIE (LA), h. c<sup>ne</sup> de Liorac (A. Jud.).  
 REYTAIE (LA), h. c<sup>ne</sup> de Saint-Astier. — *La Restaria*, 1360 (Lesp. 26). — *Reyterie* (B.).  
 Anc. fief.  
 REYTE (A LA), taillis, c<sup>ne</sup> d'Atur (A. Jud.).  
 RIENS, h. c<sup>ne</sup> d'Abjat-Nontron (S. Post.). — *Rheims* (B.).  
 RIAUX (LES), éc. c<sup>ne</sup> de Vélignes (B.).  
 RIAUZAL, éc. c<sup>ne</sup> de Villefranche-de-Belvez.  
 RIBADIAS (LAS), lieu-dit, c<sup>ne</sup> de Boulazac. — 1739 (Acte not.).  
 RIBAGNAC, c<sup>ne</sup>, c<sup>on</sup> du Sigoulès. — *Ribanac*, XII<sup>e</sup> siècle (Lesp. Paunac).  
 Prieuré conventuel dépend. de l'abb. de Paunac.  
 RIBARDIERAS, h. c<sup>ne</sup> d'Augignac (S. Post.).  
 RIBASSOL? c<sup>ne</sup> de Saint-Cyprien. — 1462 (Philipparie, Saint-Cyprien).  
 RIBAUDIE (LA), sect. de la c<sup>ne</sup> de Chavagnac (cad.).  
 RIBÉRAC, ch.-lieu d'arrondissement. — *Castellum Ribairac*, X<sup>e</sup> siècle (Gaignères, vol. 558). — *Ribairacum*, 1090 (cart. de Cadouin). — *Raymundus de Ribairac*, vice comes, 1180 (cart. de Chancelade). — *Ecl. Sancti Martialis de Ribayrac* (reg. du pape Innocent VI, arch. du Vatic.). — *Arribeyrac*, VIII<sup>e</sup> siècle (test. de Rose du Bourg, archives de la Gir. t. I). — *Ribeyrac*, XVIII<sup>e</sup> siècle.  
 La chàtèll. de Ribérac se composait des paroisses suivantes : Allemans, Bersat, Bourg-du-Bost, le Chalard, Combeyranche, Espeluche, la Faye, Festalens, Saint-André, Saint-Martial-de-Drone, Saint-Martin-le-Point, Saint-Sulpice, Saint-Vincent-de-Connezac, Saint-Vincent-de-Jalmoutier, Siorac, Vanxains, Villetoureix.  
 Il y avait un chapitre de 6 chanoines qui partageaient la dime avec le curé de Saint-Martial.  
 Vocabulaire : l'Assomption ; coll. l'évêque.  
 Les armoiries de la ville de Ribérac sont : *d'or à 3 fasces de sinople et un sautoir d'argent, brochant sur le tout, chargé en cœur d'une étoile d'azur* (Chroniqueur du Périgord).  
 RIBETRAQUET (LE), ruiss. qui se jette dans la Drone au Chalard, c<sup>on</sup> de Ribérac.

RIBETRIE (LA HAUTE et LA BASSE), h. c<sup>ne</sup> de Queyssac (cad.). — Motte et ruines d'un anc. fief de la comm<sup>ne</sup> de Lembras.  
 RIBETROLIE (LA), c<sup>ne</sup> de Savignac? — *Affarium de la Ribeyrolia*, 1309 (Périg. M. H. 41, 2).  
 RIBETROLLE, h. c<sup>ne</sup> du Clérans. — Anc. rep. noble, 1503 (Mém. d'Albret).  
 RIBETROLLE (LA), h. c<sup>ne</sup> de Sarrazac (B.).  
 RIBONA, h. c<sup>ne</sup> de Saint-Front-de-Pradoux.  
 RIBOULIE (LA), lieu-dit, c<sup>ne</sup> de Cherveix (cad.).  
 RIBOULIE (LA), h. c<sup>ne</sup> de Saint-Paul-la-Roche. — *La Rivolie* (A. Jud.).  
 RICARDIE (LA), h. c<sup>ne</sup> de Liorac. — *Tenem. de la Ricardia*, 1470 (Liv. N. 78).  
 RICHARDIE (LA), habit. c<sup>ne</sup> de Bouteilles.  
 RICHARDIE (LA), anc. fief, c<sup>ne</sup> de Cherval.  
 RICHARDIE (LA), h. c<sup>ne</sup> de Saint-Romain-Saint-Clément (S. Post.).  
 RICHARDIERAS, éc. c<sup>ne</sup> de Saint-Martin-le-Point (B.).  
 RICHEMONT, c<sup>ne</sup> de Saint-Crépin. — Château construit par Brantôme.  
 Anc. rep. noble, ayant haute justice sur Saint-Crépin et sur Montmoreau (Alm. de Guy. 1760).  
 RICHIGNAC, éc. c<sup>ne</sup> de Brantôme.  
 RIEU, h. c<sup>ne</sup> de Saint-Geniez (B.).  
 RIEU (LE PETIT-), ruiss. de la Double qui se dirige du sud au nord, passe au Buzet et se jette dans l'Ille au port de Menesplet. — Village, c<sup>ne</sup> de Menesplet (E. M.).  
 RIEUBLANC, h. c<sup>ne</sup> d'Issac. — *Rieubland*, 1617 (Acte not.). — *Rieublancq*, 1712 (*ibid.*).  
 RIEU-BUISSON, ruiss. qui passe à Dussac et afflue à la Lone.  
 RIEUDEPEY, h. c<sup>ne</sup> de Sainte-Sabine. — *Riodepey* (B.).  
 RIEUFET-BARRE, h. c<sup>ne</sup> d'Église-Neuve-d'Eyraud (coll. de Lenq. Bail de la Balbie). — Voy. ROLANDIE (LA).  
 RIEU-POUZADOU, lieu-dit, c<sup>ne</sup> de Sireuil (cad.).  
 RIEU-ROUGE, ruiss. sortant de Font-Peyrine au bas de la plaine de Born, c<sup>ne</sup> de Dome (B.).  
 RIEUTOR, h. c<sup>ne</sup> de Fraysse. — Motte près du chemin dit *la Male Viele* (communic. de M. de Dives).  
 RIGAL, h. c<sup>ne</sup> de Galès (S. Post.).  
 RIGAL, h. c<sup>ne</sup> de Clérans (A. Jud.). — *Boria de Rigal*, 1485 (Liv. N.).  
 RIGALE (LA), h. c<sup>ne</sup> de Saint-Jean-d'Estissac. — Anc. rep. noble, 1672.  
 RIGALE (LA), h. et m<sup>in</sup> sur la Drone, c<sup>ne</sup> de Villetoureix.  
 Anc. rep. noble relev. de la chàtèll. de Ribérac (Lesp. Hommages, 1436). — Dans les constructions du château moderne se relie une tour ronde antique analogue, dans de moindres proportions, à la tour de Vésonc : huit mètres de diamètre. Elle est bâtie en petites pierres carrées avec cordons de briques au

- sommet; une ligne circulaire de petites ouvertures carrées existe aussi dans la partie supérieure. (Congrès de Périgueux, xxv<sup>e</sup> session.)
- RIGAUBEL, h. c<sup>ne</sup> de Montbazillac. — *Rigaudel*, 1661 (Acte not.).
- RIGAUDIE (LA), lieu-dit, c<sup>ne</sup> de Marquay (cad.).
- RIGAUDIE (LA), h. et forge, c<sup>ne</sup> de Saint-Hilaire-d'Essissac. — Anc. rep. noble.
- RIGAUDIE (LA), un des faubourgs de Sarlat.
- RIGAUDIE (LA), c<sup>ne</sup> de Thiviers. — *Hospitium de la Rigoudie*, 1503 (Mém. d'Albret).
- RIGAUREIX, h. c<sup>ne</sup> de Marsaneix (B.).
- RIGEAUX (LE GRAND et LE PETIT), h. c<sup>ne</sup> de Montaut-Issigeac.
- RIGEAUX (LES), h. c<sup>ne</sup> de Calès.
- RIGEAUX (LES), h. c<sup>ne</sup> de Creysse.
- RIGIARDIE (LA), h. c<sup>ne</sup> de Bourdeilles. — Anc. rep. noble, 1618 (pap. de Solminhac).
- RIGONDET, lieu-dit, c<sup>ne</sup> de Bezenac (cad.).
- RIGOU, h. c<sup>ne</sup> de Saint-Pierre-de-Chignac. — *Rigoux*, 1747 (Acte not.).
- RIGOU, éc. c<sup>ne</sup> de Villefranche-de-Belvez.
- RIMOLAS, éc. c<sup>ne</sup> de Preyssac-d'Agonac (B.).
- RIMOURAIE (LA), h. c<sup>ne</sup> de la Cropte.
- RINDAL (LE), lieu, c<sup>ne</sup> de Cadouin.
- RINGALIES, bois, c<sup>ne</sup> de Saint-Amand-de-Vern (A. Jud.).
- RINGOUR, lieu-dit, c<sup>ne</sup> d'Orliac (A. Jud.).
- RIOL (LE), lieu-dit, c<sup>ne</sup> de Condat-sur-Vézère (cad.).
- RIOL (LE), lieu-dit, c<sup>ne</sup> de Saint-Martial-de-Nabirat (cad.).
- RIOLS, h. c<sup>ne</sup> de Paulin (B.).
- RIOLS (LE), ruiss. affluent du Céou (B.).
- RIONE (LA), ruiss. qui a sa source près de la Filolie et se jette dans la Vézère devant Montignac (B.).
- RIOU-MORT (COMBE DE), c<sup>ne</sup> de Vern (Reconn. 1615, Lesp. 79).
- RIOU-PEYRE (COMBE DE), c<sup>ne</sup> d'Issac. — *Moli de Riou Peyre*, 1480 (Lesp. 87, n<sup>o</sup> 229).
- RIPAGAY? ancienne porte du bourg d'Agonac. — *Iter de porta de Ripagay versus molend. de las Bordas*, 1395 (tit. de Chamberl.). — *In barrio de Agonaco extra pontem de Ripagay*, 1448 (*ibid.*). — *Iter quo itur de porta Rippagay versus plateam de la Pinelia*, 1507 (Feti, 33).
- RIPAÏLLE, lieu-dit, c<sup>ne</sup> de Tursac (cad.).
- RISONE (LA), petite riv. qui traverse la Double de l'est à l'ouest; elle prend sa source au hameau de Tennaille, c<sup>ne</sup> de Saint-André-de-Double, passe à Ponteyraud et à Saint-Vincent et se jette dans la Dronne auprès de Sainte-Aulaye, après un cours de 22 kilomètres. Les principaux affluents, tous sur la rive gauche, sont les ruiss. de Courbarieu, Petitone, Beurone et Servanches.
- RISPE, lieu-dit, c<sup>ne</sup> de Beuregard-Terrasson (cad.).
- RISPE, h. c<sup>ne</sup> de Siorac (B.).
- RISPOLLE, lieu-dit, c<sup>ne</sup> de Tursac (cad.).
- RIVARIE, h. c<sup>ne</sup> de Lempzours (S. Post.).
- RIVARIE (LA), h. c<sup>ne</sup> de Saint-Pierre-de-Cole (S. Post.). — *Rivaurie*, XIII<sup>e</sup> s<sup>e</sup> (Chron. du Périgord, II, 175). Ce hameau dépendait autrefois de la prévôté de Puy-Chambaud.
- RIVAUD (LE), h. c<sup>ne</sup> du Pizou.
- RIVE (LA), m<sup>in</sup>, c<sup>ne</sup> de Montignac-sur-Vézère. — *Mol. de Ripa*, 1485. Dépend de la comm<sup>ne</sup> de Condat.
- RIVE (LA), c<sup>ne</sup> de Neuvic. — *Mansus la Riba*, 1458 (homm. au chap. de Saint-Front).
- RIVE (LA), h. c<sup>ne</sup> de Trémolac.
- RIVELLE, h. c<sup>ne</sup> de Bergerac (B.). — *Les Rauvels*, 1625 (Acte not.).
- RIVELS, h. c<sup>ne</sup> de Marnac (B.).
- RIVES, anc. dioc. de Périgueux,auj. du dép<sup>t</sup> de Lot-et-Garonne. — *S<sup>m</sup> Berthi de Clarens P<sup>ris</sup> de Ripis*, xv<sup>e</sup> siècle (sceau appartenant à M. Carré de Bergerac). — *Rippas*, 1556 (bénéf. de l'év. de Sarlat, arch. de Palayrac). — *Ribes (ibid.)*. — *Rius*, xvi<sup>e</sup> siècle (Itin. de Clément V). Anc. prieuré de l'ordre de Saint-Benoît.
- RIVES, h. c<sup>ne</sup> du Bugue.
- RIVET (LE)? c<sup>ne</sup> de Vélins? — *Lo Rivet*, 1494 (terr. de Montrevel, 5).
- RIVIÈRE, anc. rep. noble, c<sup>ne</sup> de Bergerac (A. Jud.).
- RIVIÈRE, c<sup>ne</sup> de Cadouin. — *Grangia voc. Riparia*, 1199 (cart. de Cadouin). — Voy. SAINT-AVIT-RIVIÈRE.
- RIVIÈRE, c<sup>ne</sup> de Cornille. — Anc. rep. noble.
- RIVIÈRE, h. c<sup>ne</sup> de Ladornac (B.).
- RIVIÈRE (LA), h. c<sup>ne</sup> de Beleymas. — *Mayn. de Rippéria*, 1304 (Lesp. 51). — *La Rebirre* (B.), 1625 (Acte not.).
- RIVIÈRE (LA), h. c<sup>ne</sup> de Calviac (B.).
- RIVIÈRE (LA), h. c<sup>ne</sup> de Grignol.
- RIVIÈRE (LA), sect. de la c<sup>ne</sup> de Sainte-Aigne. — *Mansus de la Ribiera, parochie de Lencaysset*, 1499 (coll. de Lenq.).
- RIVIÈRE (LA), habit. c<sup>ne</sup> de Saint-Sulpice-d'Exideuil (S. Post.).
- RIVIÈRES (LES), c<sup>ne</sup> de Preyssac-d'Agonac. — Anc. rep. noble, 1733 (Acte not.).
- RIVIÈRES (LES), c<sup>ne</sup> de Saint-Pierre-de-Chignac. — Anc. rep. noble, 1741 (Acte not.).
- ROALHE (LA)? bois, c<sup>ne</sup> de Grignol. — *La Roalha*, 1485 (Divcs, II, 92). Confrontait avec la Via charretière.
- ROBERTIE (LA), c<sup>ne</sup> de Coursac. — 1717 (Acte not.).
- ROBERTIE (LA), h. c<sup>ne</sup> de Dussac.

- ROBERTIE (LA), mét. de la c<sup>ne</sup> de Faux. — *La Roubertie*, 1662 (Acte not.).
- ROBERTIE (LA), h. c<sup>ne</sup> de Font-Gauffier.
- ROBERTIE (LA), h. c<sup>ne</sup> de Jumillac (S. Post.).
- ROBERTIE (LA), h. c<sup>ne</sup> de Marsaneix.
- ROBERTIE (LA), h. c<sup>ne</sup> de Maurens-Miremont (S. Post.).
- ROBERTIE (LA), h. c<sup>ne</sup> de la Mongie-Montastruc. — *Mayn. voc. de la Robbertia*, 1435 (Liv. Nof.).
- ROBERTIE (LA), lieu-dit, c<sup>ne</sup> de Neuvic (cad.). — *Mayn. de la Robbertia*, 1451 (Lesp. 52).
- ROBERTIE (LA), lieu-dit, c<sup>ne</sup> de Pressignac. — *La Roubertie*, 1731 (Acte not.).
- ROBERTIE (LA), h. c<sup>ne</sup> de Ribérac. — Anc. rep. noble au lieu du Chalard, 1506 (inv. de Ribérac).
- ROBERTIE (LA), h. c<sup>ne</sup> de Saint-Paul-Lizone.
- ROBERTIE (LA), h. c<sup>ne</sup> de Salignac (S. Post.).
- ROBERTIE (LA), lieu-dit, c<sup>ne</sup> de Thiviers. — *La Roubertie* (cad.).
- ROBERTIE (LA), c<sup>ne</sup> de Tocane. — *Mayn. de la Robbertia*, 1342 (ch. Mourcin). — *Robbertie*, 1524 (*ibid.*).
- ROBERTIE (LA), c<sup>ne</sup> de Vern. — *Mayn. de la Robbertia* (Liv. Nof. 19).
- ROBERTIE (LA), lieu-dit, c<sup>ne</sup> de Villetoureix. — *La Roubertie* (cad.).
- ROBERTIES (LES), lieu-dit, c<sup>ne</sup> de Beaune (cad.).
- ROBERTS (LES), h. c<sup>ne</sup> de Saint-Avit-Sénieur. — *Roubert*, 1711 (Reconn.).
- ROBERTS (LES), éc. c<sup>ne</sup> de Sendrieux.
- ROBINE (LA)? lieu-dit, c<sup>ne</sup> de Saint-Sauveur-de-Bergerac. — *Robina*, 1485 (Liv. N. 12).
- ROBINE (LA), h. c<sup>ne</sup> de Millac-Nontron.
- ROBIS (LES), h. c<sup>ne</sup> du Sigoulès. — 1724 (Acte not. de Bergerac).
- ROC (HAUT ET BAS), h. c<sup>ne</sup> de Condat-Champniers.
- ROC (LE), c<sup>ne</sup> de Champsevinel. — *Boaria de Rupe*, 1328 (Périg. M. H. 41, 4).
- ROC (LE), c<sup>ne</sup> de Faux. — Le repaire noble appelé de *Larmandie* anciennement, et à présent *du Roc*, situé dans la paroisse de Faux, consistant en un château; le principal manoir relevait en foi et hommage du comté de Beaumont (acte de 1777, C<sup>ne</sup> de Larmandie).
- ROC (LE), h. c<sup>ne</sup> de Montagrier (B.).
- ROC (LE), c<sup>ne</sup> de Saint-Avit-Sénieur. — *Ten. del Rocq*, 1714 (Reconn.).
- ROC (LE), c<sup>ne</sup> de Saint-Paul-de-Serre. — *Terra de Rupe*, 1253 (Lesp. Estissac).  
Anc. rep. noble.
- ROC (LE), dom. c<sup>ne</sup> de Saint-Vivien.
- ROC (LE), h. c<sup>ne</sup> de Trémolac. — *Castrum de Rupe*, 1328 (Lesp. Limeuil). — *Le Roch*, 1525.  
Anc. rep. noble.
- ROC (SUR LE), c<sup>ne</sup> de Couse. — *Rupes voc. los Rocols*, 1463 (arch. de la Gironde, Bigaroque). — Voy. ROCUILLES (LES).
- ROCAMILLE (A), terre, c<sup>ne</sup> de Tayac. — 1479 (Lesp. Migo-Folquier).
- ROCANDON, h. c<sup>ne</sup> de Limeuil. — Anc. rep. noble (Général. de Vassal).
- ROC-BLANC, éc. c<sup>ne</sup> de Veyrignac (B.).
- ROC-CALHAU? c<sup>ne</sup> de Grignol. — *Al Ros Calhau*, 1485 (Dives, II, 123).
- ROC DE BADE, lieu, c<sup>ne</sup> de Saint-Julien, c<sup>ne</sup> de Carlux.
- ROC-DE-CAPELOT, c<sup>ne</sup> de Capdrot. — 1656 (Acte not.).
- ROC-DE-CAUSE, c<sup>ne</sup> de Cugnac-Saint-Léon. — Dolmen au nord de la forêt de Cugnac, à 300 mètres du château.
- ROC-DE-COSTAVY, h. c<sup>ne</sup> de la Mongie-Montastruc.
- ROC-DE-FOURCHES, près de Braulens, c<sup>ne</sup> de Calviac. — *Parva Rupes in qua solebant esse justitie castri de Paluello*, 1467 (arch. de Paluel).
- ROC-DE-JAUBERT, lieu-dit, c<sup>ne</sup> de Négrondes (cad.).
- ROC-DE-MADONE, éc. c<sup>ne</sup> de Plazac.
- ROC-DE-POUSSOUS, c<sup>ne</sup> de la Roche-Beaucourt. — 1555 (arch. de Pau, la Roche-Beaucourt).
- ROC-DE-RABIÉ, carrière, c<sup>ne</sup> de Lenquais. — 1738 (Acte not.).
- ROC-DE-RAFFY, c<sup>ne</sup> de Larzac.
- ROC-DE-RAVILLOX, m<sup>ie</sup>, c<sup>ne</sup> de Cognac (S. Post.).
- ROC-DE-SALOMON, lieu-dit, c<sup>ne</sup> d'Eymet.
- ROC-D'ESPRIT, éc. c<sup>ne</sup> de Mont-Caret (B.).
- ROC-DE-TRAVERS, c<sup>ne</sup> de Besse.
- ROC-DE-VIN, ténem. c<sup>ne</sup> de Thenon (A. Jud.).
- ROC-DU-DIABLE (LE), rocher, c<sup>ne</sup> de Vezac (le Périg. ill. 639).
- ROC-FROMAGE, lieu-dit, c<sup>ne</sup> de Berbiguières (cad.).
- ROC-GYRAL, éc. c<sup>ne</sup> du Bugue.
- ROCH (LE), c<sup>ne</sup> d'Alas-Saint-André (S. Post.). — Anc. rep. noble.
- ROCHAT, h. et m<sup>ie</sup>, c<sup>ne</sup> de Champagne. — *Rouchat*, 1618 (O. S. J.).
- ROCHE, h. c<sup>ne</sup> de Verteillac. — *Roches* (B.).
- ROCHE (LA), c<sup>ne</sup> d'Anesse-et-Beaulieu. — 1513 (Homm. Pau).  
Anc. rep. noble.
- ROCHE (LA), c<sup>ne</sup> de Chalagnac. — *Mayn. de la Rocha*, 1456 (Liv. Nof.).
- ROCHE (LA), h. c<sup>ne</sup> de Jaure.
- ROCHE (LA), h. c<sup>ne</sup> de Liorac.
- ROCHE (LA), h. c<sup>ne</sup> de Montignac-sur-Vézère (B.).
- ROCHE (LA), anc. fief relev. de Moruscles.
- ROCHE (LA), c<sup>ne</sup> de Saint-Médard-de-Mussidan. — 1780 (Acte not.).  
Anc. rep. noble.

- ROCHE (LA), anc. fief, c<sup>ne</sup> de Saint-Pantaly.
- ROCHE (LA), anc. rep. noble avec justice sur un quart de la par. de Sorges (Alm. de Guy.).
- ROCHE-ABEILLE (LA), lieu-dit, c<sup>ne</sup> de Condat-sur-Vézère (cad.).
- ROCHE-ALIBERT, lieu-dit, c<sup>ne</sup> de Terrasson (cad.).
- ROCHE-BASSILLAC, h. — Voy. ROGNAC.
- ROCHE-BAUDY, c<sup>ne</sup> de Chantérac. — 1521 (inv. du Puy-Saint-Astier).
- ROCHE-BEAUCOURT-ET-ARGENTINE (LA), c<sup>ne</sup>, c<sup>on</sup> de Marcuil. — *Sanctus Theodorus de Roca Boucort*, 1121 (Gall. Christ. Eccl. Petr.). — *Rocha Bovis Curti*, 1163 (*ibid.*). — *Rupes Bovis Curti* (pouillé du XIII<sup>e</sup> siècle). — *Apud Rupem in clauastro*, 1318 (Lesp. la Roche-Beaucourt).
- Le bourg est traversé par la Lisone : la partie de l'est a été conservée au dép<sup>t</sup> de la Dordogne, celle de l'ouest a été donnée à celui de la Charente.
- Anc. église collégiale. — Le chapitre se composait d'un prévôt, 24 chanoines, 24 prébendes, etc. 1556 (bénéf. de l'évêché de Périgueux).
- Maladrerie de fondat. seigneuriale (Hôtels-Dieu de France, Bibl. Imp.).
- Châtell. partie en Périgord et partie en Angoumois, dont dépendaient Édon, Combiers, Haute-faye, Rougnac (Statist. de la Charente). Elle s'étendait jusqu'à une naufve au-dessus de la fontaine de Sauzet, le milieu de cette naufve (où étaient sangliers, cerfs et biches) faisait la séparation des terres d'Aubeterre et de la Roche, suivait le chemin ancien jusques à Saint-Sicaire, laissait l'église à droite et tirait vers la molte de Vaudune, XVII<sup>e</sup> siècle (Enquête sur les limites de la Roche et de Sainte-Aulaye : arch. de l'Emp. K 1170).
- ROCHE-BOUBOU, lieu-dit, c<sup>ne</sup> de Saint-Jean-de-Cole (cad.).
- ROCHE-CHALAIS (LA), c<sup>ne</sup>, c<sup>on</sup> de Sainte-Aulaye. — Vocabulaire : l'Assomption; coll. l'évêque.
- ROCHE-CHAPELANE, coteau très-escarpé, c<sup>ne</sup> de Condat, qui sépare le bassin de la Vézère du vallon du Cern.
- ROCHE-COURBE, habit. c<sup>ne</sup> de Vezac.
- ROCHE-DE-LA-TOUR (LA). — *Hospitium de Rupe de la Tour*, 1365 (Homm. à Auberoche, Lesp. 26).
- ROCHE-DE-PAUTIS (LA), h. c<sup>ne</sup> de Savignac-les-Églises (B.).
- ROCHE-DOEH? — *Paroch. de Rocha Doeh* (cart. de Cadouin).
- ROCHE-DU-BOIS, anc. maison noble, c<sup>ne</sup> de Vitrac (S. Post.).
- ROCHE-FLORENT, sect. de la c<sup>ne</sup> de Terrasson (cad.).
- ROCHE-FOLET, h. c<sup>ne</sup> de Léguillac-de-Cercle.
- ROCHEFORT, c<sup>ne</sup> de Saint-Crépin-d'Auberoche. — Anc. rep. noble, 1503 (Mém. d'Albret).
- ROCHEFORT, éc. c<sup>ne</sup> de Fougueyrolles (B.).
- ROCHEFORT, h. c<sup>ne</sup> de Savignac-les-Églises (B.).
- ROCHE-GUEYFIER, coteau élevé, c<sup>ne</sup> de Condat-sur-Vézère (O. S. J.).
- ROCHE-JOUBERT, c<sup>ne</sup> de Saint-Pantaly. — *Repayrium de Rupe Jauberti*, 1464 (Lesp. 51).
- ROCHE-JOUBERT, c<sup>ne</sup> de Saint-Sulpice-d'Exideuil. — Anc. fief, 1476 (Lesp. Hommages).
- ROCHE-LARD, c<sup>ne</sup> de Chantérac (inv. du Puy-Saint-Astier).
- ROCHELLE (LA), c<sup>ne</sup> du Coux. — *Mansus de la Rochelia*, 1463 (arch. de la Gir. Bigaroque). — *Rochelia*, anc. nom du village d'Eylrard, 1672 (Acte not.).
- ROCHE-MALIÈRE (LA), h. c<sup>ne</sup> d'Aubas (A. Jud.).
- ROCHE-MARTY, c<sup>ne</sup> d'Agonac. — *Locus dictus, en Roche-Marti*, 1367 (titres de Chamberliac, 206). — *Iter voc. Roche-Marty*, 1461 (Feti, 1, 22). — Chemin de servitude passant aux barris de l'hôpital d'Agonac, XVII<sup>e</sup> siècle.
- ROCHE-MAZELIES, lieu, c<sup>ne</sup> de la Feuillade.
- ROCHE-MORIN, h. c<sup>ne</sup> de Saint-Front-d'Alemps. — Anc. rep. noble.
- ROCHE-NOIRE, c<sup>ne</sup> d'Eyvignes. — Dolmen (le Périg. ill.).
- ROCHE-PONTISSAC (LA), h. c<sup>ne</sup> de Saint-Front-d'Alemps. — *Rupes de Pontissaco*, 1512 (Feti, 2).
- Anc. rep. noble. — Le château entouré de fossés remplis d'eaux vives.
- ROCHES (LES), h. c<sup>ne</sup> de Salon (B.).
- ROCHE-SAINT-CHRISTOPHE (LA), vill. c<sup>ne</sup> de Peyzac, c<sup>on</sup> de Montignac. — *Castrum Sancti Christophori* (Labbe, frag. Ep. Petrach). — *Roca Sancti Christophori*, 1187 (bulle pour l'év. de Périg.). — *Rupes Sancti Christophori*, 1400 (Lesp. Homm. au duc d'Orl.). — *Le Peuch la Roque Sancti Christophe*, 1460 (Lesp. 33, Sainte-Alvère).
- Anc. prieuré et paroisse (état de 1732).
- Le château de la Roche-Saint-Christophe avait été construit au X<sup>e</sup> siècle par Frotaire, évêque de Périgueux, pour servir de défense contre les invasions des Normands.
- ROCHE-SAINT-LÉON (LA), c<sup>ne</sup> de Saint-Léon-sur-Vézère. — *Hospitium de Rupe Sancti Leontii*, 1365 (Homm. Lesp. 26).
- ROCHETTE, h. c<sup>ne</sup> de Lisle. — *Rochetta?* 1382 (Lesp. Comtes de Périgord).
- ROCHETTE (LA), lieu-dit, c<sup>ne</sup> d'Eyliac (A. Jud.).
- ROCHETTE (LA), c<sup>ne</sup> de Naillac. — *La Rouchotte*, 1740 (Acte not.).
- ROCHETTE (LA), h. c<sup>ne</sup> de Verteillac (B.).
- ROCHE-VIDEAU (LA), sect. de la c<sup>ne</sup> de la Chapelle-Fauchet (B.).

- ROCHEYREL, h. c<sup>ne</sup> de Bourdeilles. — *Moumar de Rocheirel, Rocheirel*, 1129 (cart. de Chancelade).
- ROCHILLE (LA), ruisseau qui prend sa source à Saint-Priest-les-Fougères, forme le vallon où se trouve Saint-Paul-la-Roche et se jette dans la Valouse.
- ROCHILLE (LA), ruiss. de la c<sup>ne</sup> de Saint-Marcel, affluent de la Louire, dans laquelle il se jette auprès de Ti-regan. — *Rivus del Rocheilh*, 1454 (Liv. Nof. 51).
- ROCHOUL, éc. et m<sup>in</sup>, c<sup>ne</sup> de Saint-Sébastien. — *Rochola*, 1451 (O. S. J.).  
Dépend. de la comm<sup>ne</sup> de Soulet.
- ROC-LOMIER, près de Sarlat.
- ROC-MOL, c<sup>ne</sup> de Sarlat, un des coteaux les plus élevés de l'arrondissement (Jouanet, *Statistique*).
- ROC-NOIR, ténem. c<sup>ne</sup> de Monsac. — 1739 (Acte not.).
- ROCOILIÈRES, ténem. c<sup>ne</sup> du Bugue, 1397.
- ROCOUILLES (LES), c<sup>ne</sup> de Saint-Cyr; restes de dolmen. — Le hameau de Sale-Pinson était auprès (Antiq. de Vésone, II, 651).
- ROCQUEYRIE (LA), c<sup>ne</sup> de Saint-Amand-de-Belvez. — *Mansus de la Rocqueyria*, 1462 (arch. de la Gir. Belvez).
- ROCS (LES), éc. c<sup>ne</sup> de Coulounieix, près du passage de l'Ille à Campniac. — Restes d'un dolmen (Antiq. de Vésone).
- RODAS, dom. c<sup>ne</sup> de Cubjat. — *Rhodas* (A. Jud.).
- RODAS, bourg de Saint-Cyprien. — *Tor et hostal noble de Rodas*, 1462 (Philipparie).
- RODAS (MOULIN DE), c<sup>ne</sup> de Trélissac (B.).
- RODAS (PEY DE), limite des pêcheries de Cabans et de Palayrac (Philipparie).
- RODE (LA), h. et étang dans la Double.
- RODE (LA), éc. c<sup>ne</sup> de la Rouquette-Eymet.
- RODE (LA), c<sup>ne</sup> de Saint-André-Alas. — Anc. rep. noble.
- RODE (LA), lieu-dit, c<sup>ne</sup> de Valeuil (A. Jud.).
- RODE-MIEULE, h. c<sup>ne</sup> de Château-l'Évêque (S. Post.).
- RODE-MIEULE, lieu-dit, c<sup>ne</sup> de Grignol. — *Roda Miola*, 1289 (P. 41, 1).
- RODE-MIEULE, lieu, c<sup>ne</sup> de Journiac. — *Roda Miola*, 1247 (cart. du Bugue).
- RODE-MIEULE, c<sup>ne</sup> de Molière. — *Mas de Roda Miola*, 1459 (arch. de la Gir. Belvez).
- RODE-MIEULE, lieu-dit, c<sup>ne</sup> de Neuvic. — *Rede Mieulot* (cad.).
- RODE-MIEULE, lieu, c<sup>ne</sup> de Sanillac. — *Roda Muela, Roda Muila*, 1247 (reg. de la Charité).
- RODES (LE CLAU DE), c<sup>ne</sup> de Périgueux (Dénombr. au xiv<sup>e</sup> siècle). — Confronte au chemin allant de la rue Limogeane à la Croix-de-Landric.
- RODES (LES), m<sup>ie</sup> et deux écarts, c<sup>ne</sup> de Ribagnac. — *Rhodes* (Cass.).
- RODES (LES), h. c<sup>ne</sup> de Sarlat (S. Post.).
- RODOSSOL, h. c<sup>ne</sup> d'Espeluche-et-Combeyranche.
- ROELIE (LA)? c<sup>ne</sup> de Neuvic. — *M. de la Roelia*, 1468 (Lesp.). Peut-être le même que *la Roalhe*, c<sup>ne</sup> de Grignol?
- ROFFIE, h. — Voy. RAUFIE, ROLPHIE, RUFFIE.
- ROGER, h. c<sup>ne</sup> de Saint-Jean-d'Estissac. — *Domus Rogerii*, 1498 (Liv. Jaune de Périg.).  
Anc. fief.
- ROGER, h. c<sup>ne</sup> de Saint-Laurent-des-Bâtons (Acte not.).
- ROGÈRE (LA), dom. c<sup>ne</sup> de Minzac (A. Jud.).
- ROGERIE (LA)? c<sup>ne</sup> de Saint-Jean-d'Ataux. — *Mansus Rogeti, Magnus Rogetus*, 1440 (Lesp. 95).
- ROGERIE (LA), h. c<sup>ne</sup> de Tayac. — *Mayn. de la Rogeyria*, 1490 (Lesp. 65, Migo-Folquier).
- ROGEYRENC? c<sup>ne</sup> de Saint-Félix-de-Villadeix. — *Mansus de Rogeyrenc*, 1494 (Reconn.).
- ROGNAC, h. c<sup>ne</sup> de Bassillac. — Voy. BASSILLAC.  
Anc. fief relev. d'Auberoche.
- ROLANDIE (LA), ancien nom de Rieupet-Barre, h. c<sup>ne</sup> d'Église-Neuve-d'Eyraud. — *La Rolandia*, 1479 (Bail de la Balbie).
- ROLANDIE (LA), anc. fief, châtel. d'Exideuil.
- ROLHIET? c<sup>ne</sup> de Liorac. — *Clausus terre voc. de Rolhiet*, 1454 (Liv. Nof. 41).
- ROLPHIE, c<sup>ne</sup> de la Mongie. — *Mansus de la Raulphia; la Raulfia; la Ruolphia*, 1465 (Liv. Nof. 96, 25). — *La Raoulphie*, 1569 (Acte not.).
- ROLPHIE, c<sup>ne</sup> de Neuvic. — *Maynam. de la Reuolfie*, 1507 (ch. Mourcin).
- ROLPHIE, c<sup>ne</sup> de Saint-Jean-d'Estissac. — *Maynamen-tum de la Ruolphia*, 1490 (Dives, II, 22).
- ROLPHIE (LA), h. c<sup>ne</sup> de la Chapelle-Faucher. — *La Rouffie*, 1494 (O. S. J.). — *La Raulphie* (cad.).
- ROLPHIE (LA), h. c<sup>ne</sup> de Coulounieix. — 1679 (Dénombr. de Périg.).  
Anc. rep. noble.
- ROLPHIE (LA), lieu, c<sup>ne</sup> de Coursac (Antiq. de Vésone, I, 451).
- ROLPHIE (LA), h. c<sup>ne</sup> d'Eyliac.
- ROLPHIE (LA), éc. c<sup>ne</sup> de Grange-d'Ans (S. Post.).
- ROLPHIE (LA)? — *Bordaria de la Rolphia*, 1277 (Lesp. Donat. par le seigneur de Limeuil).
- ROLPHIE (LA), Cité de Périgueux. — *Castrum de Raulphia*, 1247 (Rec. de titres, serm. du comte au roi). — *Rolfa*, 1247 (*ibid.*). — *La Raouffie*, xiv<sup>e</sup> siècle (*ibid.*). — *Cacarotas*, xvi<sup>e</sup> siècle (Zinzerling). — *Château des arènes* (Antiq. de Vésone, II, 24).  
Château construit par Boson, comte de Périgord, sur l'emplacement de l'amphithéâtre romain, et rasé au xiv<sup>e</sup> siècle. Ce fut dans ce lieu que fut bâti le couvent de la Visitation, en 1644.

ROLPHIE (LA), h. c<sup>ne</sup> de Sainte-Orse (S. P.).

ROMAGUET, font. et vall. c<sup>ne</sup> de Beaumont. — *Fons vocatus Romeget*, 1286 (cout. de Beaumont).

ROMAGUET, lieu-dit, c<sup>ne</sup> de Sainte-Alvère. — *Roume-guet* (cad.).

ROMAGUE, terre, c<sup>ne</sup> de Pressignac (A. Jud.).

ROMAIN, c<sup>ne</sup>, c<sup>ne</sup> de Saint-Pardoux-la-Rivière. — *Sanctus Avitus* (pouillé du XIII<sup>e</sup> siècle). — *Sanctus Romanus*, 1365 (Lesp. Châtel. de Bruzac). — *Romanh*, 1382 (P. V. M.). — *Romains*, 1490 (Lesp. Flamenc). — *Romaing*, XVI<sup>e</sup> siècle, Pau.  
Voc. Saint-Avit.  
Anc. rep. noble relev. de la châtel. de Bruzac.

ROMAINS, h. c<sup>ne</sup> de Périgueux (B.).

ROMANHA, anc. fief, c<sup>ne</sup> de Paussac, mouvant de la châtel. de Bourdeilles.

ROMANY (LE), lieu-dit, c<sup>ne</sup> de Tursac (cad.).

ROMEFORT, éc. c<sup>ne</sup> de Thénac (S. P.).

ROMEBOUX? c<sup>ne</sup> de Négrondes. — *Terra voc. Champs Romegos*, 1462 (Feti, I).

ROMEBOUX, c<sup>ne</sup> de Saint-Sernin-de-l'Herm. — *Reparium de Romegos*, 1462 (Philipparie).  
Anc. rep. noble.

ROMEBOUX (LES), bruyère, c<sup>ne</sup> de Jaure. — *Remejous* (A. Jud.).

ROMEJAC, h. c<sup>ne</sup> de Sainte-Foy-de-Belvez.

ROMEJOLUX, h. c<sup>ne</sup> de Bourdeix (S. P.).

ROMPINOU ou LA BRANDE, ténem. c<sup>ne</sup> de Pressignac. — 1665 (Acte not.).

RONCENAC, anc. dioc. de Périgueux, auj. du dép<sup>t</sup> de la Charente. — *Roscenacum*, 1090 (cart. de Saint-Jean-d'Angély). — *Decanatus sancti Joh. de Roncenaco*, 1143 (Lesp. 30). — *Rochenac*, 1143 (*ibid.*). — *Rocenas* (pouillé du XIII<sup>e</sup> siècle). — *Rosshacum*, 13.. (Lesp. 30). — *Domus de Ronseco* (bulle de Jean XXII, ordonn. de Guy).  
Le doyenné de Roncenac était soumis à la règle de Cluny; collat. le prieur de Peyrat.  
La justice, partagée entre le seigneur et le doyen, ressortissait à la châtel. de la Valette (Statist. de la Charente); les prieurés de Villegarde et d'Anesse lui étaient soumis (Lesp.).

RONCESILLE, éc. c<sup>ne</sup> de Saint-André (B.).

RONGÈRE, h. c<sup>ne</sup> de Villac (B.).

RONHAC, anc. fief relevant d'Ans.

ROQUAL (LE), h. et m<sup>in</sup>, c<sup>ne</sup> de Montmadalès. — Autrement *Madoupy* (terr. de Lenquais).

ROQUAL-DE-CUGNAC (LA), h. c<sup>ne</sup> de Sainte-Sabine. — 1742 (Acte not.).

ROQUE (BOIS DE LA), bois, c<sup>ne</sup> de Biron (B.).

ROQUE (LA), h. c<sup>ne</sup> de Campagnac-lez-Quercy (B.).

ROQUE (LA), c<sup>ne</sup> de Gaujac. — *La Roque Gramansac*,

1678 (Acte notarié). — *La Roque Griffoul*, 1728 (*ibid.*).

Anc. rep. noble.

ROQUE (LA), c<sup>ne</sup> de Lenquais. — Anc. fief.

ROQUE (LA), c<sup>ne</sup> de Meyral. — *Castrum Rupis Pedagogiorum*, 1487 (Lesp. 15). — *La Roche des Péagers*, *La Roque de Meyral*, 1760 (Acte not.).

Anc. rep. noble ayant, avec ceux du Touron et de Puymartin, justice moyenne sur le bourg de Saint-Cyprien; en 1760, il avait haute justice sur Castel et Meyral, qui au XIV<sup>e</sup> siècle dépendaient de Beynac.

Lieu de naissance et d'exil du vénérable Christophe de Beaumont, archevêque de Paris.

ROQUE (LA), habit. sur le bord de la Dordogne, auprès du passage, c<sup>ne</sup> de Mouleydier. — *Château de la Roque de Moledier*, 1717 (Acte not.). — *La Roche de Moledier*, 1750 (pap. de MM. Pourquery).

On y a trouvé des débris de statuettes, des monnaies du haut et du bas Empire, et dans celles du moyen âge, une pièce figurée par Pellerin dans les Rois d'Arménie, conservée avec soin par M. Javerzac.

ROQUE (LA), c<sup>ne</sup> de Saint-Antoine-de-Breuil. — *Châteaux de la Rocque-Vigneron et de la Roque du Breuil*, séparés par 1,000 pas, 1723 (terr. de Montravel. 288). — *Roque-Haute*, 1742 (Homm. arch. de la Gironde).

ROQUE (LA), bourg de Saint-Cyprien. — *Turris de Fagas, dicta quondam de la Roqua*, 1287 (Lesp. prieuré de Saint-Cyprien).

ROQUE (LA), anc. rep. noble dans le château de Salignac. — *Hospitium de la Roqua*, 1383 (test. au châ. de Fénelon).

ROQUE (LA), c<sup>ne</sup> de Sergeac. — *Mans. de la Roca*, 1265 (O. S. J.).

ROQUE (LA), h. c<sup>ne</sup> de Varennes.

ROQUE-BÉRAL (LA), éc. c<sup>ne</sup> de Tursac.

ROQUE-BESSON (LA), lieu-dit, c<sup>ne</sup> de Sireuil (cad.).

ROQUE-BEYSSÈTE (LA), h. c<sup>ne</sup> de Castel.

ROQUE-BRANT (LA), coteau, c<sup>ne</sup> de Cause-de-Clérans. — *La Roqua de Brant*, 1452 (Liv. Nof. 7).

ROQUE-BRUNE (LA), pré, c<sup>ne</sup> de Sainte-Alvère (A. Jud.). — *Pratum voc. la Rocha Bruna*, 1454 (L. Nof. 29).

ROQUE-DE-PUY-MALET (LA), c<sup>ne</sup> de Camp-Segret.

ROQUE-FOURNIÈRE, grotte, c<sup>ne</sup> de Saint-Cyprien. — Selon une tradition locale, cette grotte serait celle où habita saint Cyprien.

ROQUE-GAJAC (LA), c<sup>ne</sup> dont le nom est formé de la réunion de deux villages, la Roque et Gajac. — *Rupes de Gajaco*, 1280 (Lesp. Év. de Sarlat). — *Castrum Rupis Gaiaci*, 1451 (*ibid.*).

Patr. saint Donat; collat. l'évêque

Au sommet d'un rocher s'élevant à pic sur la

- Dordogne, sont les ruines de deux châteaux, dont l'un était aux évêques de Sarlat et l'autre à la maison de Fénelon.
- ROQUE-LAURE (LA)? c<sup>ne</sup> de Queyssac. — *Tenementum de Rocqua-Laure*, 1435 (L. N.).
- ROQUE-MAURON, ancien ténem. c<sup>ne</sup> de Campagnac-lez-Queiry. — 1744 (terr. de Saint-Pompon).
- ROQUE-MAURY, éc. c<sup>ne</sup> de Dome (B.).
- ROQUE-MOULLE, h. c<sup>ne</sup> de Castel. — Signal : 19/4 mètr.
- ROQUE-MORET, c<sup>ne</sup> de Campagne (bail de 1465).
- ROQUE-NADEL, h. c<sup>ne</sup> de Veyrignac. — *Rocnadel* (Casini).
- Anc. rep. noble avec justice sur quelques villages de Veyrignac, qui au XIV<sup>e</sup> siècle relevait du Mont de Dome.
- ROQUEPINE, h. c<sup>ne</sup> de Bosset (A. Jud.).
- ROQUEPINE, h. c<sup>ne</sup> de Saint-Avit-Rivière (S. P.).
- ROQUEPINE, l<sup>re</sup> c<sup>ne</sup> de Sainte-Radegonde. — *Mota de Rocapina, Roquespines*, 1270 (Homm. Gaignères, t. II). — *Roquapina*, 1281 (*ibid.*). — *Villa de Ruspispina*, 1318 (Rôles gascons). — *Arroquepine*, 1381 (*ibid.*). — *Racopina* (Ms. de Wolf. n<sup>o</sup> 238). — *Rochevine*, 1590.
- Bastide fondée, au XIII<sup>e</sup> siècle, par les rois d'Angleterre avec titre de châtellenie ayant justice sur Boisse, Faurilles, Saint-Amand, Saint-Léon, Sainte-Radegonde (Lesp. Châtell. du Périg. 88).
- Bailliage royal.
- ROQUE-REIGADE (LA), h. c<sup>ne</sup> de Tursac.
- ROQUES (LES HAUTES ET BASSES), h. c<sup>ne</sup> de Lenquais.
- ROQUE-TEILLADE, place publique à Montignac, devant le château, 1392 (Lesp. Siège de Montignac par Boucicault).
- ROQUETTE, h. c<sup>ne</sup> de Bassillac (A. Jud.).
- ROQUETTE (LA), c<sup>ne</sup> de Saint-Martin-des-Combes. — *Tenementum de la Roqueta*, 1374 (Périg. M. H. 41, 2).
- ROSAS, h. c<sup>ne</sup> de Sainte-Orse. — *Mansus de Rosas*, 1470 (Lesp. 79).
- ROSAS? *Monasterium de Castro Rosarum*, 1471 (pouillé de Charroux, Petrag. episcop.). — *Chateau de Roses*, 1708 (pouillé de Charroux).
- ROSE COMBE-ESCRE (LA), bois, c<sup>ne</sup> de Mauzac (A. J.).
- ROSEYRADE, lieu-dit, c<sup>ne</sup> de Saint-Marcel (cad.).
- ROSIER, c<sup>ne</sup> de Blis. — *Molendinum de Rosiers*, 1508 (Mém. d'Albret).
- ROSIER, h. c<sup>ne</sup> de Saint-Laurent-des-Bâtons (A. Jud.). — *Mayn. del Rosier*, 1456 (Liv. Nof. 51).
- ROSIER (AU), h. c<sup>ne</sup> de Tourtoirac (B.).
- ROSIER (LE), lieu-dit, c<sup>ne</sup> de Condat-sur-Vézère. — *Rozier* (cad.).
- ROSIER (LE), h. c<sup>ne</sup> de Pressignac (B.).
- ROSIÈRE OU BOIS LAVAUD, bois et terre, c<sup>ne</sup> de Génis (A. Jud.).
- ROSIÈRES (LES), h. c<sup>ne</sup> de Clermont-d'Exideuil (S. Post.).
- ROSIERS (LES), éc. c<sup>ne</sup> de Paunac.
- ROSIERS (LES), h. c<sup>ne</sup> de Peyzac (S. P.).
- ROSIERS (MOULIN DES), c<sup>ne</sup> de Cubjat (B.).
- ROSSATIE (LA)? c<sup>ne</sup> d'Agonac. — *Bordaria de la Rossatia*, 1303 (titres de Chamberlhac).
- ROSSE (LA)? c<sup>ne</sup> de Grignol. — *Lo go de la Rossa*, 1485 (Dives, II, 143).
- ROSSELIE (LA)? c<sup>ne</sup> de Saint-Astier. — *Maynamentum de la Rosselia*, 1407 (Lesp. 51).
- ROSSES? c<sup>ne</sup> de Ligneux ou de Brassac? — *Mas de Rossis*, XIII<sup>e</sup> siècle (Lesp. Don à Ligneux).
- ROSSES, anc. maison à Périgueux. — *Maison app. de Rosses près le Consolat* (Leydet, 16, arch. de la Douze).
- ROSSIGNOL, friche, c<sup>ne</sup> de Bezenac (cad.).
- ROSSIGNOL, c<sup>ne</sup>, réunie à Gours, c<sup>ne</sup> de Verteillac. — *Rossignol* (pouillé du XIII<sup>e</sup> siècle). — *Rossinholium*, 1382 (P. V. M. archipr. de Mareuil). — *Rossinhol*, XVI<sup>e</sup> siècle.
- Rossignol relevait de Bourzac.
- Voc. Saint-Pierre.
- ROSSIGNOL, h. c<sup>ne</sup> de Saint-Avit-Sénieur.
- ROSSIGNOL, éc. c<sup>ne</sup> de Villeteureix (B.).
- ROSSIGNOL (LA COMBE), h. c<sup>ne</sup> de Meyral (A. Jud.).
- ROSSIGNOL (LE), h. c<sup>ne</sup> de Bergerac.
- ROSSIGNOLE (A LA), c<sup>ne</sup> de Creyssensac (A. Jud.).
- ROSSIGNOLIE (LA), h. c<sup>ne</sup> de Chalagnac. — *Maynamentum de la Rossinholia*, 1465 (Liv. Nof. 89).
- Anc. rep. noble.
- ROSSINAGESIUM? territoire, canton de Dome? — *Terra quam dominus de Castro novo tenere consueverat in Rossinagesio*, 1322 (Lesp. Remise du chât. de Castelnaud au comte de Périgord).
- ROUAY, h. c<sup>ne</sup> de Bergerac (A. Jud.). — *Roays*, 1409 (Liv. Nof. 124). — *Rouaix* (B.).
- ROUBALY, h. c<sup>ne</sup> d'Atur. — 1780 (Acte not.).
- ROUBANS, lieu-dit, c<sup>ne</sup> de Calviac (A. Jud.).
- ROUBARDIE (LA), h. c<sup>ne</sup> de Pézul.
- ROUBARDIE (LA), h. c<sup>ne</sup> de Trémolac.
- ROUBARIES? c<sup>ne</sup> de Manzac. — *Mansus de las Roubarias*, 1471 (Dives, I, 135).
- Inconnu aujourd'hui.
- ROUBERIE (LA), h. dépend. de la c<sup>ne</sup> de Prats-de-Carlux (A. Jud.).
- ROUBEROUSSE (LA), lieu-dit, c<sup>ne</sup> de Tursac (cad.).
- ROUBERTE (LA), taillis, c<sup>ne</sup> de Saint-Martin-de-Guisson (A. Jud.).
- ROUBERTIE (LA), h. c<sup>ne</sup> de Douville.

ROUBERTIN, m<sup>in</sup>, c<sup>ne</sup> de Villamblard. — *Roubertou-lèz-le-bourg*, 1671 (Acte not.).

ROUBERTINE (HAUTE et BASSE), terre, c<sup>ne</sup> de Colombier (A. Jud.).

ROUBERTINQUES (LES), lieu-dit, c<sup>ne</sup> de Sainte-Alvère (cad.).

ROUBETTE (LA), h. c<sup>ne</sup> d'Eylac (A. Jud.).

ROUBEYRAS, h. c<sup>ne</sup> de Gouts (B.).

ROUBEYROLLES, h. c<sup>ne</sup> de Saint-Martin-le-Peint.

ROUBEYROU, c<sup>ne</sup> de Saint-Avit-Sénieur. — *Al bos de Roubeyrou*, 1704 (Acte not.).

ROUBIES (LES), h. c<sup>ne</sup> de Millac-d'Auberoche.

ROUBILLOUX (LES), taillis, c<sup>ne</sup> de Saint-Jory-las-Bloux (A. J.).

ROUBINAUDE (LA), h. c<sup>ne</sup> de Saint-Aubin-de-Lenquais.

ROUBINE (LA), lieu-dit, c<sup>ne</sup> de Saint-Avit-Sénieur.

ROUBINIE (LA), h. c<sup>ne</sup> de Prats-de-Carlux (S. P.).

ROUBINIE (LA), h. c<sup>ne</sup> de Saint-Amand-de-Coly.

ROUBY, h. c<sup>ne</sup> de Capdrot.

ROUBY, h. bois et fontaine, c<sup>ne</sup> de Clermont-de-Beau-regard. — 1694 (Acte not.).

ROUBY, taillis, c<sup>ne</sup> de Monsac (A. Jud.).

ROUBY (CLAUD), lieu-dit, c<sup>ne</sup> de Coly (cad.).

ROUBY (GO DE), à Blis, c<sup>ne</sup> d'Eymet.

ROUCAILLOU (LE), lieu-dit, c<sup>ne</sup> de Paunac (cad.).

ROUCAL (AL), lieu-dit, c<sup>ne</sup> de Cladech (cad.).

ROUCAL (AL), bois, c<sup>ne</sup> de Montignac-sur-Vézère (A. J.).

ROUCHAIL (LE), h. c<sup>ne</sup> de la Villedieu (cad.).

ROUCHARDIE (LA), h. c<sup>ne</sup> de la Douze (A. Jud.).

ROUCHAT, h. c<sup>ne</sup> d'Angoisse (S. P.).

ROUCHAY, lieu-dit, c<sup>ne</sup> de la Gemaye (cad.).

ROUCHELE (LA), chemin, c<sup>ne</sup> d'Anlihiac. — *Iter voc. de la Rouchela*, 1446 (O. S. J.).  
Allant d'Anlihiac à Preyssac.

ROUCHELOUX (LES), h. c<sup>ne</sup> de Saint-Laurent-des-Bâtons (A. Jud.).

ROUCHETOU, h. c<sup>ne</sup> de Vieux-Marcuil (S. P.).

ROUCHEYROLLES (A), autrement DERRIÈRE LE BOS, friche, c<sup>ne</sup> de Monsac. — 1788 (Acte not.).

ROUCHIE (LA), h. c<sup>ne</sup> de la Chapelle-au-Barcil (B.).

ROUCHIÈRE (LA), lieu-dit, c<sup>ne</sup> d'Agonac. — 1670 (Acte not.).

ROUCHILLAS, éc. c<sup>ne</sup> d'Anlihiac (S. Post.). — Voy. ROUCHELE (LA).

ROUCHILLON (LE), lieu-dit, c<sup>ne</sup> de Saint-Laurent-des-Hommes (cad.).

ROUCHOU, h. c<sup>ne</sup> d'Allemans (B.).

ROUCHOU, éc. c<sup>ne</sup> de Château-l'Évêque (S. P.).

ROUCHOU, h. c<sup>ne</sup> de Mussidan.

ROUCHOU, c<sup>ne</sup> de Sourzac (S. P.).

ROUCHOU (BOIS DE), c<sup>ne</sup> de Sergeac. — 1650 (O. S. J.).

ROUCHOU (BOST), anc. tenance, c<sup>ne</sup> d'Agonac. — 1750 (Acte not.).

ROUCHOU (LE), lieu-dit, c<sup>ne</sup> de Bourgnac (cad.).

ROUCHOU (LE), lieu-dit, c<sup>ne</sup> de Condat-sur-Vézère (cad.).

ROUCHOU (LE), lieu-dit, c<sup>ne</sup> de Fontaine (cad.).

ROUCHOU (TUQUET DE), châtaigneraie, c<sup>ne</sup> de Négrondes (A. Jud.).

ROUCOU, h. c<sup>ne</sup> de Journiac.

ROUCOU (AL), lieu-dit, c<sup>ne</sup> de Tanniès (cad.).

ROUCOU (LE), lieu, c<sup>ne</sup> de Lolme.

ROUCOU (PEUCH DU HAUT ET BAS), h. c<sup>ne</sup> de Ladornac (cad.).

ROUCOUX (LES), h. c<sup>ne</sup> de Sainte-Foy-de-Longa.

ROUCULIER? c<sup>ne</sup> de Belvez. — *Locus voc. de Rouculier*, 1462 (arch. de la Gir. Belvez).

ROUDALET, h. c<sup>ne</sup> de Villamblard.

ROUDARIE (LA), c<sup>ne</sup> de Lisle. — 1619 (O. S. J.).

ROUDARIE (LA), h. c<sup>ne</sup> de Saint-Saul (S. P.).

ROUDELIN, h. c<sup>ne</sup> du Coux (B.). — *Mansus de Rudolmas*. — *Rodolinas*, 1463 (arch. de la Gironde, Bigarogue).

ROUDELLOUX, lieu-dit, c<sup>ne</sup> de Saint-Laurent-des-Hommes (cad.).

ROUDERIE (LA), h. c<sup>ne</sup> de Romains. — Altit. : 318 mètr.

ROUDERY, anc. ténement, c<sup>ne</sup> de Capdrot. — 1657 (Acte not.).

ROUDEYROUX, h. c<sup>ne</sup> de Vitrac (cad.).

ROUDIER (LE), éc. c<sup>ne</sup> de Fleurac.

ROUDIGON, éc. c<sup>ne</sup> de Mont-Caret (B.).

ROUDIGOU (LE), lieu-dit, c<sup>ne</sup> de Bourgnac (cad.).

ROUDOU, éc. c<sup>ne</sup> de Tanniès (cad.).

ROUELLES (LES), lieu-dit, c<sup>ne</sup> de Calviac (cad.).

ROUET (LE), ruisseau qui passe à Chantérac et se jette dans le Salembre un peu au-dessus du bourg de Saint-Germain. — *Rivus del Roy*, 1451 (Dives, I, 58).

ROUFFEYRI (LES), h. c<sup>ne</sup> de Nabirat (S. P.).

ROUFFIGNAC, c<sup>ne</sup>, c<sup>ne</sup> de Montignac. — *Saint-Félix-de-Roffinhac*, 1335 (Lesp. Reillac). — *Roffignac de Laye*, 1714 (carte du Périgord).  
Patron : saint Germain. — Rouffignac était une paroisse hors châtellenie en 1365 (Lesp.).  
Anc. rep. noble, ayant haute justice sur Rouffignac, 1760 (Alm. de Guy.).

ROUFFIGNAC, h. c<sup>ne</sup> de Manzac (B.).

ROUFFIGNAC, c<sup>ne</sup>, c<sup>ne</sup> du Sigoulès. — *Roffinhac*, xvi<sup>e</sup> s<sup>e</sup> (Pau, Châtel. de Mont-Cuq).  
Patron : saint Clair; collat. l'évêque.

ROUFFIGNAC, h. c<sup>ne</sup> de Tanniès.

ROUFFILLAC, éc. c<sup>ne</sup> de Carlux (cad.). — Anc. rep. noble.

ROUFFINON, c<sup>ne</sup> de Sireuil. — Ancien fief avec justice sur quelques villages dans Sireuil et Tursac, 1760 (Alm. de Guy.).



- ROUFFON, h. c<sup>ne</sup> d'Issac. — 1693 (Acte not.).
- ROUFIAC, h. c<sup>ne</sup> d'Angoisse. — Forêt de ce nom, 44 hectares (A. Jud.).  
Anc. rep. noble.
- ROUFIAC, c<sup>ne</sup> de Carsac, c<sup>ne</sup> de Sarlat. — Anc. rep. noble.
- ROUFIAC, h. c<sup>ne</sup> du Change.
- ROUFIAC, c<sup>ne</sup> de Queyssac (S. P.). — *Boria de Rauffiac* (Liv. Nof. 45).
- ROUFIAC (LE), lieu-dit, c<sup>ne</sup> de la Villedieu (cad.).
- ROUFIAC (LE JEUNE ET LE VIEUX), c<sup>ne</sup> du Grand-Brassac.  
— *Rouffie* (Dénomb. de Montardit).
- ROUFIE (LA), h. c<sup>ne</sup> de la Mongie-Monstrauc.
- ROUFIE (LA), h. c<sup>ne</sup> de Saint-Julien-du-Crempse.  
— 1694 (Acte not.).
- ROUFIE (LA), h. c<sup>ne</sup> de Saint-Pierre-d'Eyraud (A. Jud.).  
— *La Ruffie*, 1624 (Not. du Fleix). — *La Rouphie*, 1635 (*ibid.*). — *La Rouffe* (B.).
- ROUFILIER, h. c<sup>ne</sup> de Lisle (S. P.).
- ROUFINIE (LA), éc. c<sup>ne</sup> d'Agonac (B.). — Voy. RAUFINIE (LA).
- ROUFLAGUET, dom. dépendant de Roufiac, c<sup>ne</sup> d'Angoisse (A. Jud.). — *Roufflaguet* (S. P.).
- ROUFLAT, h. c<sup>ne</sup> de Gornille. — 1350 (titres de Chamberlhac).
- ROUFLAT, h. c<sup>ne</sup> de Montignac-sur-Vézère (S. P.).
- ROUFLAT, éc. c<sup>ne</sup> de Négrondes. — *Nemus de Roufflat*, 1282 et 1507 (Foti).
- ROUGEAL (LE), h. c<sup>ne</sup> de Pannac.
- ROUGERIE (LA), h. c<sup>ne</sup> de Saint-Astier (B.).
- ROUGERIE (LA), h. c<sup>ne</sup> de Saint-Front-d'Alemps (S. P.).
- ROUGET (LE), taillis, c<sup>ne</sup> de Bosset (A. Jud.).
- ROUGET (LE), h. c<sup>ne</sup> de Carsac-Sarlat.
- ROUGET (LE), taillis, c<sup>ne</sup> de Saint-Pierre-d'Eyraud (A. Jud.).
- ROUGET (LE), garenne, c<sup>ne</sup> de Valeuil (A. Jud.).
- ROUGIE (LA), h. c<sup>ne</sup> de Palayrac (S. P.).
- ROUGIER (LE), h. c<sup>ne</sup> de Saint-Astier (B.).
- ROUGURADE (LA), friche, c<sup>ne</sup> de Sainte-Foy-de-Longa (A. Jud.).
- ROUIGNE (BASSE-), tén. c<sup>ne</sup> de Bergerac. — 1677 (Acte not.).
- ROUIGNE (COMBE), vallon, c<sup>ne</sup> de Lenquais. — *A la Combe-Roune*, sous les oliviers, 1750 (Acte not.).
- ROUILLAC, h. c<sup>ne</sup> de Plazac (S. P.).
- ROUILLAC, h. c<sup>ne</sup> de Puy-Mangou (B.).
- ROUILLAS (LES), éc. c<sup>ne</sup> de Gouts (B.).
- ROUILLAS (LES), c<sup>ne</sup> de Saint-Antoine-du-Breuil. — Ce nom était autrefois celui du village qui a porté depuis le nom de *Gascon*.
- ROUILLAS-ET-GAGEAC, c<sup>ne</sup>, c<sup>ne</sup> du Sigoulès. — *Sancta Maria de Rolas*, 1110 (cart. de Sainte-Marie de Saintes). — *Beata Maria de Rolhanis*, 1374 (coll. de Grégoire XI). — *Rolhas* (coll. de Jean XXII). — *Rolhac*, *Arolhac*, 1496 (C<sup>te</sup> de Larmandie, Montlong). — *Rolhans*, xvi<sup>e</sup> siècle (Pau, Châtel. de Mont-Cuq).  
Voc. Notre-Dame.  
Anc. rep. noble, avec justice sur Rouillas, 1760.
- ROUILLAT, h. c<sup>ne</sup> de Peyzac.
- ROUILLEDINAT, lieu-dit, c<sup>ne</sup> de Saint-Laurent-des-Hommès (cad.).
- ROUILLEDINAT, h. c<sup>ne</sup> de Saint-Michel-de-Villadeix (S. P.).
- ROUILLE-MERINDE, éc. c<sup>ne</sup> de Preyssac-d'Exideuil (S. P.).
- ROUILLOU (COMBE), lieu-dit, c<sup>ne</sup> de Condat-sur-Vézère (cad.).
- ROUILLOU (LE), éc. c<sup>ne</sup> de Beaupouyet.
- ROUILLOUX (CLAUD), taillis de chênes, c<sup>ne</sup> de Bourdeilles (A. Jud.).
- ROUJAROL (LE), lieu-dit, c<sup>ne</sup> de Paunac (cad.).
- ROULAND, h. c<sup>ne</sup> de Siorac-Belvez (S. P.).
- ROULANDIE (LA), h. c<sup>ne</sup> de Saint-Jory-de-Chalais (S. P.).
- ROULANDIE (LA), h. c<sup>ne</sup> de Sainte-Marie-de-Clignac.
- ROULANDIERS (LES), terre, c<sup>ne</sup> de Limeuil (A. Jud.). — *La Rolandie* (cad.).
- ROULANDIERS (LES), h. c<sup>ne</sup> de Paunac.
- ROULÈDE, h. c<sup>ne</sup> de Cognac (S. P.).
- ROULES (LES), éc. c<sup>ne</sup> de Lempzours.
- ROULET, h. c<sup>ne</sup> de la Cropte. — 1687 (Act. not. F.).
- ROULET, h. c<sup>ne</sup> de Mouzens (B.).
- ROULET (LE), h. c<sup>ne</sup> de Saint-Mayme-de-Pereyrols (A. Jud.).
- ROULLÈDE, h. c<sup>ne</sup> de Nantiat (B.).
- ROUMAGIER (LE), lieu-dit, c<sup>ne</sup> de Terrasson (cad.).
- ROUMAGIÉRAS (GO DE), c<sup>ne</sup> de Grun (inv. du Puy-Saint-Astier).
- ROUMAGIÉRAS (GO DE), lieu-dit, c<sup>ne</sup> de Saint-Martin-PAstier (cad.).
- ROUMAGIÉRAS (LE TUQUET), taillis, c<sup>ne</sup> de Beleymas (A. Jud.).
- ROUMAGIÈRE, lieu-dit, c<sup>ne</sup> de Boulouneix (cad.).
- ROUMAGIÈRE, h. c<sup>ne</sup> de Saint-Julien-de-Crempse (S. P.). — *Romagère* (B.). — *Roumayère* (A. Jud.).
- ROUMAGIÈRE, lieu-dit, c<sup>ne</sup> de Saint-Saud (cad.).
- ROUMAGOU (LA), lieu-dit, c<sup>ne</sup> de Sengeyrac. — 1697 (Acte not.).
- ROUMAGUIL, lieu-dit, c<sup>ne</sup> de Baneuil (cad.).
- ROUMAGUIL, lieu-dit, c<sup>ne</sup> de Pressignac (cad.).
- ROUMAILLAC, éc. c<sup>ne</sup> de Montmarvès (S. P.).
- ROUMANERIE, h. c<sup>ne</sup> de Bergerac.
- ROUMANET (LA FONTAINE), lieu-dit, c<sup>ne</sup> de Douzillac (cad.).

- ROUMANIE, c<sup>ne</sup> de Cours. — 1723 (not. de Bergerac).  
 ROUMANIE (CLAUD DE), taillis, c<sup>ne</sup> de Saint-Martin-  
 l'Astier (cad.).  
 ROUMANIÈRES, h. c<sup>ne</sup> de Bergerac.  
 ROUMANOU, lieu, c<sup>ne</sup> de Boisse.  
 ROUMEGA, taillis, c<sup>ne</sup> de la Linde. — *Roumegua* (cad.).  
 ROUMEGA (LA), lieu-dit, c<sup>ne</sup> de Paunac (cad.).  
 ROUMÉGADE (LA), lieu-dit, c<sup>ne</sup> de Badefol-la-Linde (cad.).  
 ROUMÉGADE (LA), lieu-dit, c<sup>ne</sup> de Saint-Avit-Sénieur  
 (cad.).  
 ROUMÉGADE (LA), lieu-dit, c<sup>ne</sup> de Saint-Cybrant  
 (cad.).  
 ROUMÉGADE (LA), lieu-dit, c<sup>ne</sup> de Saint-Martial-de-  
 Nabirat (cad.).  
 ROUMÉGAL (LE), lieu-dit, c<sup>ne</sup> de Saint-Marcel (cad.).  
 ROUMÉGAL (LE), lieu, c<sup>ne</sup> de Saint-Pompon.  
 ROUMÉGAL (LE), c<sup>ne</sup> de Vic. — 1649 (Acte not.).  
 ROUMÉGEAL, lieu, c<sup>ne</sup> de Pressignac. — 1725 (not. de  
 Mouleydière).  
 ROUMÈGÈRE, c<sup>ne</sup> de Bourrou. — 1512 (inv. du Puy-  
 Saint-Astier).  
 ROUMÈGÈRE? c<sup>ne</sup> du Bugue? — *La Romegueira* (cart.  
 du Bugue).  
 ROUMÈGÈRE? — *Mansus de Romegeira*, 1140 (Lesp.  
 Don par l'abbaye de Font-Gauffier à celle de Ca-  
 douin).  
 ROUMÈGÈRE, c<sup>ne</sup> de Champsevinel. — 1371 (ch. Mour-  
 cin). — *Nemora de la Romegieyra*, 1371 (*ibid.*).  
 ROUMÈGÈRE, h. c<sup>ne</sup> de Montignac-sur-Vézère (S. P.).  
 ROUMÈGIER, h. c<sup>ne</sup> de Millac-d'Auberoche (S. P.).  
 ROUMÈGIERAS (LAS), lieu-dit, c<sup>ne</sup> de Tanniès (cad.).  
 ROUMÈGOU, lieu-dit, c<sup>ne</sup> d'Audrix (cad.).  
 ROUMÈGOUSE (LA), lieu-dit, c<sup>ne</sup> de Ladornac (cad.).  
 ROUMÈGOUSE (LA), h. c<sup>ne</sup> de Saint-Pompon. — Anc<sup>t</sup>  
 dit *Carbounet*, 1744 (terr. de Saint-Pompon). —  
*Roumegoux* (A. Jud.).  
 ROUMÈGOUX, taillis, c<sup>ne</sup> de la Cassagne (cad.).  
 ROUMÈGOUX, h. c<sup>ne</sup> de Saint-Sernin-de-l'Erm (S. P.).  
 ROUMÈGOUX, h. c<sup>ne</sup> de Siorac-Belvez (S. P.).  
 ROUMÈGOUX, c<sup>ne</sup> de Vitrac. — 1580 (Acte not.).  
 Anc. rep. noble.  
 ROUMÈJOUX, lieu, c<sup>ne</sup> d'Augignac.  
 ROUMÈLIENCE, c<sup>ne</sup> de Boulzac. — Métairie (Dénombr.  
 1679).  
 ROUMÈRIE (LA), lieu-dit, c<sup>ne</sup> de Beauregard-Terrasson.  
 — *Roumery* (cad.).  
 ROUMÈRIE (LA), h. c<sup>ne</sup> de la Douze (B.).  
 ROUMET, éc. c<sup>ne</sup> de Preyssac-Exideuil (S. P.).  
 ROUMÈVIER (LES), h. c<sup>ne</sup> de Saint-Crépin-Salignac  
 (S. P.).  
 ROUMIES (LES), c<sup>ne</sup> de Gabillou. — *Las Roumies* (terr.  
 de Vaudre).  
 ROUMIEU (CHAMP), lieu-dit, c<sup>ne</sup> de Sarlat (cad.).  
 ROUMIEU (CHEMIN), lieu-dit, c<sup>ne</sup> de Saint-Martial-de-  
 Nabirat (cad.).  
 ROUMIEU (FONTAINE), lieu-dit, c<sup>ne</sup> de Cadouin (cad.).  
 ROUMIGIERAS (LAS), bois, c<sup>ne</sup> de Sainte-Orse. — 1578  
 (terr. de Vaudre).  
 ROUNA, h. c<sup>ne</sup> de Saint-Félix-la-Linde. — 1746 (Acte  
 not.).  
 ROUNGIVAU, vallon et ruine d'une chapelle, c<sup>ne</sup> de Gri-  
 gnol (communic. de M. de Rouméjoux).  
 ROUQUET, éc. c<sup>ne</sup> de Paunac.  
 ROUQUET, h. c<sup>ne</sup> de Turnac (B.).  
 ROUQUÈTE, lieu-dit, c<sup>ne</sup> de Cladech (cad.).  
 ROUQUÈTE, h. c<sup>ne</sup> d'Eylac. — 1760 (Acte not.).  
 ROUQUÈTE, lieu-dit, c<sup>ne</sup> de Manaurie.  
 ROUQUÈTE, h. c<sup>ne</sup> de Saint-Pompon (B.).  
 ROUQUÈTE, éc. c<sup>ne</sup> de Sendrieux (A. Jud.).  
 ROUQUÈTE (LA), c<sup>ne</sup>, c<sup>ne</sup> d'Eymet. — *La Roqueta*, 1364  
 (Lesp. Chât. d'Eymet). — *Sanctus Marcialis*, 1555  
 (arch. de l'abb. de Chancelade). — *Saint-Martial de*  
*Roquette d'Aimet*, 1751 (*ibid.*).  
 Patron : saint Martial et auj. saint Michel; collat.  
 l'abbé de Chancelade.  
 ROUQUÈTE (LA), c<sup>ne</sup>, c<sup>ne</sup> de Vélines. — *La Roketa*,  
 1273 (Gaign. II, Homm. au roi d'Angleterre). —  
*La Roqueta*, 1371 (terr. de Montravcl, 288).  
 L'église, sous le vocable de Saint-Martin, avait  
 été fondée par le seigneur de Fougueyrolles, 1306  
 (terr. de l'archev. de Bordeaux).  
 ROUQUETS (LES), h. c<sup>ne</sup> de la Feuillade (A. Jud.).  
 ROUSELLE (LA), dom. c<sup>ne</sup> de Brantôme (cad.).  
 ROUSES (LES), lieu-dit, c<sup>ne</sup> de Villac (cad.).  
 ROUSIER (LE), éc. c<sup>ne</sup> de Saint-Sauveur-la-Lande.  
 ROUSSAC (HAUT ET BAS), h. c<sup>ne</sup> de Cornille.  
 ROUSSARIE (LA), c<sup>ne</sup> d'Agonac. — *La Rossaria*, 1485  
 (ch. Mourcin). — *Forêt appelée de la Rossarie*,  
 (Lesp. 51).  
 ROUSSARIE (LA), h. c<sup>ne</sup> de Champagnac-de-Bel-Air.  
 — 1650 (Acte not.).  
 Fief dépend. de la jurid. de Puy-Guilhem.  
 ROUSSARIE (LA), h. c<sup>ne</sup> de Millac-Nontron (S. P.).  
 ROUSSARIE (LA), c<sup>ne</sup> de Mussidan. — *La Rossaria*, 1203  
 (cens dû au seigneur de Taillefer).  
 ROUSSARIE (LA), h. c<sup>ne</sup> de Peyzac.  
 ROUSSAT (LE), c<sup>ne</sup> d'Agonac. — 1516 (Feti, I, 32).  
 ROUSSAT (LE), h. c<sup>ne</sup> de Brantôme (B.).  
 ROUSSAUDIE (LA), mét. c<sup>ne</sup> de Saint-Avit-de-Tizac (S. P.).  
 ROUSSEAU, h. et m<sup>ne</sup> sur l'Ille. — *Moli de Ruschas*, près  
*del Puey d'Espermon*, 1247 (reg. de la Charité)? —  
 Voy. RUSCHAS.  
 ROUSSEAU, c<sup>ne</sup> de Trélissac. — *Mansus Rossel*, 1294  
 (ch. Mourcin).

- ROUSSEAU (PUY-), h. c<sup>ne</sup> de Périgueux. — *Puey Rossel*, 1247 (Périg. M. H. 41, 1).
- ROUSSEILH, c<sup>ne</sup> de Cognac. — 1503 (Mém. d'Albret).  
Anc. rep. noble.
- ROUSSEILH, lieu-dit, c<sup>ne</sup> de Sarlat (cad.).
- ROUSSELLE (HAUT et BAS), h. c<sup>ne</sup> de Montagnier (B.). — *La Rousselle* (cad.).
- ROUSSELLE (LA), h. c<sup>ne</sup> de Saint-Martin-de-Viveyrol (B.).
- ROUSSEL (LE), sect. de la c<sup>ne</sup> de Cabans. — *Vilagt. del Rossel*, 1524 (arch. de la Gir. Belvez).
- ROUSSEL (LE), h. c<sup>ne</sup> de Capdrot (S. P.).
- ROUSSEL (LE), éc. c<sup>ne</sup> de Cladech (S. P.).
- ROUSSEL (LE), h. c<sup>ne</sup> de Montpazier.
- ROUSSEL (LE), h. c<sup>ne</sup> de Rampieux (S. P.).
- ROUSSEL (LE), lieu-dit, c<sup>ne</sup> de Sales-de-Belvez (cad.).
- ROUSSELAS (LAS), lieu, c<sup>ne</sup> de Coulounieix. — Faisait partie de la paroisse de Saint-Jean-de-la-Cité, 1721 (Acte not.).
- ROUSSELE (LA), c<sup>ne</sup> de Bersac-Ribérac. — *Maynam. de la Rocelia*, 1326 (arch. de la Gir. Reconn.).
- ROUSSELE (LA), m<sup>in</sup>, c<sup>ne</sup> de Marsalès (A. Jud.).
- ROUSSELE (LA), c<sup>ne</sup> de Saint-Géry.
- ROUSSELET, mét. c<sup>ne</sup> de Boulazac (Dénombr. 1679).
- ROUSSELIE, sect. de la c<sup>ne</sup> de Saint-Laurent-des-Hommes (cad.).
- ROUSSELIE (LA), bois, c<sup>ne</sup> de Brassac (Dénombr. de Montardit).
- ROUSSELIE (LA), h. c<sup>ne</sup> de Brouchaud (A. Jud.).
- ROUSSELIE (LA), h. c<sup>ne</sup> de Bussac (S. P.).
- ROUSSELIE (LA), c<sup>ne</sup> de Coursac. — Anc. maison noble.
- ROUSSELIE (LA), h. c<sup>ne</sup> de Gabillou.
- ROUSSELIE (LA), lieu-dit, c<sup>ne</sup> de Ladornac (cad.).
- ROUSSELIE (LA), taillis, c<sup>ne</sup> de Manaurie (A. Jud.).
- ROUSSELIE (LA), h. c<sup>ne</sup> de Plazac (S. P.).
- ROUSSELIE (LA), h. c<sup>ne</sup> de Rouffignac-Montignac.
- ROUSSELIE (LA), éc. c<sup>ne</sup> de Saint-Cyr.
- ROUSSELIE (LA), h. c<sup>ne</sup> de Saint-Martial-de-Viveyrol.
- ROUSSELIE (LA), h. c<sup>ne</sup> de Sencenac (S. P.).
- ROUSSELIÈRE, h. c<sup>ne</sup> de Saint-Crépin-de-Richemont.
- ROUSSELIÈRE (LA), h. c<sup>ne</sup> de la Dosse (S. P.). — Anc. rep. noble.
- ROUSSELIS (LES), éc. c<sup>ne</sup> d'Agonac (S. P.).
- ROUSSELOT (LE), h. c<sup>ne</sup> de Montpeyrux (B.).
- ROUSSELY, h. c<sup>ne</sup> de Bergerac. — *Rousselet*, 1763 (Acte not.).
- ROUSSELY, éc. c<sup>ne</sup> de Saint-Caprais-Eymet (S. P.).
- ROUSSERIE (LA), h. c<sup>ne</sup> de Nabirac (B.).
- ROUSSERIE (LA), h. c<sup>ne</sup> de Peyzac.
- ROUSSETIE (LA), terre, c<sup>ne</sup> de Liorac (A. Jud.).
- ROUSSETIER (HAUT et BAS), lieu-dit, c<sup>ne</sup> de Mussidan (cad.).
- ROUSSEYROL, lieu-dit, c<sup>ne</sup> de Lenquais (cad. B., 948 à 965).
- ROUSSIAUD, h. c<sup>ne</sup> de Beausat.
- ROUSSIE (LA), éc. c<sup>ne</sup> du Bugue (A. Jud.).
- ROUSSIE (LA), h. c<sup>ne</sup> de Cazouls (S. P.).
- ROUSSIE (LA), c<sup>ne</sup> de Chalagnac. — *Maynam. de la Rocia*, 1457 (Liv. N. 50).
- ROUSSIE (LA), c<sup>ne</sup> de Champsevinel. — Fief relevant de la ville de Périgueux (aveu 1679).
- ROUSSIE (LA), c<sup>ne</sup> du Change. — 1669 (Acte not.).  
Anc. rep. noble.
- ROUSSIE (LA), h. c<sup>ne</sup> de la Chapelle-au-Bareil.
- ROUSSIE (LA), c<sup>ne</sup> de Celle. — *Bordaria de la Rossia*, 1320 (ch. Mourcin).
- ROUSSIE (LA), h. c<sup>ne</sup> de Fosse-Magne (S. P.).
- ROUSSIE (LA), h. c<sup>ne</sup> de Lusignac.
- ROUSSIE (LA), c<sup>ne</sup> de Monesterol. — *Maynam. de la Rocia*, 1335 (Lesp. 79).
- ROUSSIE (LA), c<sup>ne</sup> de Neuvic. — 1397 (Lesp. 52).
- ROUSSIE (LA), h. c<sup>ne</sup> de Proissans. — *Loc. de la Rossia*, 1355 (hôtel de ville de Sarlat).  
Anc. rep. noble.
- ROUSSIE (LA), h. c<sup>ne</sup> de Razac-Eymet.
- ROUSSIE (LA), h. c<sup>ne</sup> de Sainte-Marie-de-Frugie (B.).
- ROUSSIE (LA), lieu, c<sup>ne</sup> de Saint-Pardoux-de-Belvez. — *Factum voc. la Rossia*, 1462 (arch. de la Gironde, Belvez).
- ROUSSIE (LA), h. c<sup>ne</sup> de Thenon.
- ROUSSIE (LA), bruyère, c<sup>ne</sup> de Valeuil (A. Jud.).
- ROUSSIE (LA), éc. c<sup>ne</sup> de Vieux-Marcuil.
- ROUSSIER (LE), terre et taillis, c<sup>ne</sup> de la Douze (A. J.).
- ROUSSELIÈRE (LA), h. c<sup>ne</sup> de Bussac. — Anc. rep. noble.
- ROUSSIGAT, éc. c<sup>ne</sup> de Rouffignac, c<sup>ne</sup> de Montignac. — *Roussigeac* (S. P.).
- ROUSSIGNAT, lieu-dit, c<sup>ne</sup> de Tanniès (cad.).
- ROUSSIGNE (LA), éc. c<sup>ne</sup> de Tursac.
- ROUSSIL (LE), h. c<sup>ne</sup> de Journiac.
- ROUSSILHAS (LAS) ou LES PEY-PEILLOUX, anc. tenance, c<sup>ne</sup> d'Agonac. — 1560 (Feti).
- ROUSSILLE, h. c<sup>ne</sup> de Cause-de-Clérans. — *Roussilho* (Liv. Nof.). — *Roucilh*, 1602 (Acte not.).  
Fief relev. de Montastruc (Acte not.).
- ROUSSILLE, c<sup>ne</sup> de la Chapelle-Faucher. — *Mansus de Rossilla*, 1460 (O. S. J.).
- ROUSSILLE, h. c<sup>ne</sup> de Douville. — *Castrum de Russel*, 1287. — *Rocilia*, 1364 (Lesp. 38, Châtel.). — *Roussilia*, 1396. — *Roussilha*, *Roussilha*, *Rocilha*, *Roussilha*, xiv<sup>e</sup> siècle. — *Roussilhic*, 1666 (not. de Bergerac).  
La châtel. de Roussille, au xiv<sup>e</sup> siècle, comprenait 6 paroisses : Beleymas, Douville, Montagnac, Roussille, Saint-Julien et la Salvetat-Grasset (Lesp.

- 20). Plus tard, cette juridiction fut transportée au château de Montaut.
- ROUSSILLE, h. c<sup>ne</sup> de Montpazier.
- ROUSSILLE (LA), lieu-dit, c<sup>ne</sup> de Boulouneix (cad.).
- ROUSSILLE (LA), terre, c<sup>ne</sup> du Coux. — 1670 (Acte not.).
- ROUSSILLE (LA), m<sup>in</sup>, c<sup>ne</sup> des Lèches. — *Rossilhe*, 1470 (Lesp. 93, 9).
- ROUSSILLE (LA), lieu-dit, c<sup>ne</sup> de Saint-Lazare (cad.).
- ROUSSILLE (LA), lieu-dit, c<sup>ne</sup> de Saint-Pardoux-la-Rivière (cad.).
- ROUSSILLE (LA), h. c<sup>ne</sup> de Saint-Sulpice-d'Exideuil (S. P.).
- ROUSSILLE (LA), h. c<sup>ne</sup> de Savignac-le-Drier (S. P.).
- ROUSSILLES (LES), lieu-dit, c<sup>ne</sup> de Bergerac.
- ROUSSILLIAS, lieu-dit, c<sup>ne</sup> de Cherveix (cad.).
- ROUSSILLON, éc. c<sup>ne</sup> de Beleymas (S. P.).
- ROUSSILLON (LE), taillis, c<sup>ne</sup> de la Mongie-Montastruc (A. Jud.). — *Feodum de Rossilho* (L. Nof. 91).
- ROUSSILLON (LE), lieu-dit, c<sup>ne</sup> de la Trape (cad.).
- ROUSSILLOUX (LES), h. c<sup>ne</sup> de Saint-Jean-d'Estissac. — *Roussilhoux*, 1670 (Acte not.).
- ROUSSILOUX (LES), lieu-dit, c<sup>ne</sup> de Vitrac (cad.). — *Métairie des Roussilhoux, autrement la Forêt*, 1662 (Acte not.).
- ROUSSINAIRE, pâtis, c<sup>ne</sup> d'Auriac-Montignac (A. Jud.).
- ROUSSINAL (AU), bois, c<sup>ne</sup> de Saint-Hilaire-d'Estissac. — 1670 (Acte not.).
- ROUSSOU, h. c<sup>ne</sup> d'Issac. — 1666 (Acte not.).
- ROUSSOULE (LA), éc. c<sup>ne</sup> de Château-l'Évêque (S. P.).
- ROUSSY, h. et m<sup>in</sup>, c<sup>ne</sup> de Vert-de-Biron (S. P.).
- ROUSSY (LE), taillis, c<sup>ne</sup> d'Église-Neuve-Villablard (A. Jud.).
- ROUSSY (LE CAP-DE-), h. c<sup>ne</sup> de Saint-Cyr.
- ROUSTEDIE (LA), c<sup>ne</sup> de Saint-Astier, 1480. — *Rastou-die* (inv. du Puy-Saint-Astier).
- ROUSTY, h. c<sup>ne</sup> de Rouffignac (S. P.).
- ROUTE (GRANGE), broussailles, c<sup>ne</sup> de Tursac (cad.).
- ROUTE (L'ÉGLISE-), taillis. — *Voy. ÉGLISE-ROUTE* (A. L').
- ROUVÉ, lieu-dit, c<sup>ne</sup> de Nadaillac (B.).
- ROUVELLE, h. c<sup>ne</sup> de Brassac (B.).
- ROUVELADES (LES), éc. c<sup>ne</sup> de Cubjat (A. Jud.).
- ROUVENAT (LE), lieu-dit, c<sup>ne</sup> de Saint-Médard-Mussidan (cad.).
- ROUVERADAS (LAS), h. c<sup>ne</sup> de Fosse-Magne (S. P.).
- ROUVERADAS (LAS), taillis, c<sup>ne</sup> de Saint-Aignan-d'Hautefort (A. Jud.).
- ROUVERADAS (LAS), éc. c<sup>ne</sup> de Teillots (S. P.).
- ROUVERAL (LE), lieu-dit, c<sup>ne</sup> de Beauregard-Terrasson (cad.).
- ROUVERAL (LE), lieu-dit, c<sup>ne</sup> de Bergerac. — 1625 (Acte not.).
- ROUVERAL (LE), bois de châtaigniers, c<sup>ne</sup> de Coubjours (A. Jud.).
- ROUVERET (LE), terres au Bost-de-Sarazignac, c<sup>ne</sup> de Valeuil (A. Jud.).
- ROUVEROL, h. c<sup>ne</sup> de Cherveix (S. P.).
- ROUVEROL, h. c<sup>ne</sup> de Saint-Martial-d'Albarède.
- ROUVEROL, h. c<sup>ne</sup> de Salignac (S. P.).
- ROUX (LES), lieu-dit, c<sup>ne</sup> de la Bachelerie (cad.).
- ROUX (LES), h. c<sup>ne</sup> de la Rouquète-Eymet (S. P.).
- ROUX (MOULIN DU), c<sup>ne</sup> de Prats-de-Belvez (A. Jud.).
- ROUYAUD (LE), pièce de terre, c<sup>ne</sup> de Saint-Astier (A. J.).
- ROUYEAL (LE), vigne, c<sup>ne</sup> de Saint-Laurent-des-Bâtons (A. Jud.).
- ROUYJAL (LE), bois, c<sup>ne</sup> de Veyrines-Vern (A. Jud.).
- ROUYOL, h. et fontaine, c<sup>ne</sup> de Douzillac (cad.).
- ROUZADE, h. c<sup>ne</sup> de Bergerac.
- ROUZEL (AU PERIÉ), c<sup>ne</sup> d'Ales. — 1777 (État du repaire de Ger).
- ROUZELOU, h. c<sup>ne</sup> de Sourzac.
- ROUZENIER (LE), taillis, c<sup>ne</sup> de Saint-Remy (A. Jud.).
- ROUZET (LE), h. c<sup>ne</sup> de Saint-Sernin-de-Biron, 1645. — Anc. maison noble.
- ROUZETTE, h. c<sup>ne</sup> de Bergerac. — *Rouzellon*, 1645 (Acte not.).
- ROUZETTES (LES), lieu-dit, c<sup>ne</sup> de Lenquais.
- ROUZIER (LE), lieu-dit, c<sup>ne</sup> de Ladornac (cad.).
- ROUZIER (LE), éc. c<sup>ne</sup> de Peyzac.
- ROUZIERE (LA), lieu-dit, c<sup>ne</sup> de Sainte-Alvère (cad.).
- ROUZIERS, m<sup>in</sup>, c<sup>ne</sup> de Cubjat.
- ROUZIGNAC, h. c<sup>ne</sup> de Tanniès.
- ROUZIN (LE), taillis de chênes, c<sup>ne</sup> de Cantillac (A. J.).
- ROUZIOL (LE), terre, c<sup>ne</sup> de Saint-Martin-des-Combes (A. Jud.).
- ROUZIQUE (LA), lieu-dit, c<sup>ne</sup> de Couze.
- ROUZIQUE (LA), h. c<sup>ne</sup> de Saint-Laurent-des-Bâtons (S. P.).
- ROUZONZOU, lieu-dit, c<sup>ne</sup> de Saint-Laurent-des-Bâtons (A. Jud.).
- ROY (LE), c<sup>ne</sup> de Vallereuil. — *Nemus vocat. de Ruge*, 1323 (Périg. M. H. 41, 4).
- ROY (LE), ruisseau qui passe à Villablard et se jette peu après dans la Crempse. — *Rivus lo Roy*, 1304 (Périg. M. H. 41, 7).
- ROYAUX (LES), terre, c<sup>ne</sup> de Valeuil (A. Jud.).
- ROYE, éc. c<sup>ne</sup> de Sendrieux. — 1634 (Acte not.).
- ROYÈRE, h. c<sup>ne</sup> de Grange-d'Ans (S. P.).
- ROYÈRES (LES), h. c<sup>ne</sup> de Razac-Eymet (A. Jud.).
- ROZAS, h. c<sup>ne</sup> de Sainte-Orse (B.).
- ROZOLS (LES), lieu-dit, c<sup>ne</sup> de Terrasson (cad.).
- RUAS (LAS), lieu-dit, c<sup>ne</sup> de Cherveix (cad.).
- RUAT (LE), chemin, c<sup>ne</sup> de Bourgnac (A. Jud.).
- RUBÉ, fontaine minérale, c<sup>ne</sup> de Beaumont.
- RUCHAS? — *Bordaria de Ruchas*, 1168 (cart. de Ligueux).

- RUCHEL (LE), c<sup>ne</sup> de Condat-sur-Vézère.— *Locus voc. en Ruches*, 1451 (O. S. J.).
- RUDALET, lieu, c<sup>ne</sup> de Douville.
- RUDEAU, h. c<sup>ne</sup> de Conzac (Chapelle, Bell.).
- RUDEAU, bois considérable tenant aux forêts de Beausac et de Puycheny, autrement dit *Grand Bois* (A. J.).
- RUDEAUX (LES), h. c<sup>ne</sup> de Saint-Julien-de-Bourdeilles.
- RUDEBERT, lieu, c<sup>ne</sup> de Saint-Pompon.
- RUDEL? c<sup>ne</sup> de la Mongie-Saint-Martin. — *Bordaria Rudelli*, 1100 (cart. de Sainte-Marie de Saintes).
- RUELLE (LA), ténem. en bois, c<sup>ne</sup> de Lenquais.
- RUELLE (LA), h. c<sup>ne</sup> de Puy-Guilhem.
- RUELOU, h. c<sup>ne</sup> de Manzac (Saint-Astier). — *Mayn. del Rudolo*, 1471 (Dives, I, 135). — *Les Rudlets*, 1526 (*ibid.*).
- RUEUIL, h. c<sup>ne</sup> de Trélistac (S. P.).
- RUDIGOUX (LE), lieu-dit, c<sup>ne</sup> de Saint-Jean-d'Estissac, 1670 (Acte not.). — *Roudigoux* (*ibid.*).
- RUDOU (LE), éc. c<sup>ne</sup> de Castel.
- RUE (LA), c<sup>ne</sup> d'Agonac. — *Ripperia de la Rua*, 1512 (Feti, II).
- RUE (LA), lieu-dit, c<sup>ne</sup> de Beaugard-Terrasson (cad.).
- RUE (LA), h. c<sup>ne</sup> de Boisse. — 1739 (Acte not.).
- RUE (LA), h. c<sup>ne</sup> de Fleurac.
- RUE (LA), h. c<sup>ne</sup> de Gabillou. — 1758 (terr. de Vaudre).
- RUE (LA), h. c<sup>ne</sup> de Jumillac (B.).
- RUE (LA), c<sup>ne</sup> de la Linde. — *Reue*, 1479 (Lesp. Milhac). — *Repayrium de la Rue*, 1502 (*ibid.*).  
Anc. rep. noble relevant de Millac, 1502. — Voy. SIGONAC.
- RUE (LA), c<sup>ne</sup> de Neuvic. — *Bordaria de la Rue*, 1263 (Périg. M. H. 41, 1).
- RUE (LA), h. c<sup>ne</sup> de Pazayac. — *Mans. de la Rue*, 1529 (fabr. de Pazayac).
- RUE (LA), h. c<sup>ne</sup> de Saint-Jory-de-Chalais (S. P.).
- RUE (LA), friche, c<sup>ne</sup> de Saint-Laurent-des-Bâtons (A. Jud.).
- RUE (LA), h. c<sup>ne</sup> de Saint-Mayme-de-Pereyrols.
- RUE (LA), sect. de la c<sup>ne</sup> de Sainte-Mundane (cad.).
- RUE (LA), h. c<sup>ne</sup> de Tocane (B.).
- RUE (LA), h. c<sup>ne</sup> de Veyrignac (B.).
- RUE (LE MAS DE LA), lieu-dit, c<sup>ne</sup> de Villeteureix (cad.).
- RUE (TOUR DE LA), tour de l'enceinte de Sarlat (Siège de Sarlat, 1587).
- RUFAUT, c<sup>ne</sup> de Pizou. — *Lo riou Rufaut*, 13. ., pièce en patois (Lesp. 82, 23).
- RUFFENC (LE), c<sup>ne</sup> de Campagnac-et-Vielvic. — *Repayrium del Ruffenc*. — *Mansus del Ruffenc sive de Soysials*. — *Ruffenc vielh*, 1459 (arch. de la Gir. Belvez). — *Campagnac du Ruffenc*, 1612 (*ibid.*).  
Anc. rep. noble.
- RUFFET, lieu-dit, c<sup>ne</sup> de Doissac (cad.).
- RUFFET, h. c<sup>ne</sup> de Saint-Avit-Sénieur (S. P.). — *In loco de Ruffaco, et in denso nemore, cellulam subterranean Avitus construit* (Propre des saints, saint Avit).
- RUFFET, h. c<sup>ne</sup> de Sainte-Croix (S. P.).
- RUFFET, c<sup>ne</sup> de Villambard. — *Ruffet*, 1661 (Acte not.).
- RUFFIE (LA), éc. c<sup>ne</sup> de Saint-Félix-de-Villadeix.
- RUFFIÈRE (LA), lieu-dit, c<sup>ne</sup> de Vic. — *La Rufferie*, 1649. — *Bois de Ruffet* (cad.).
- RUGEAL (LE), lieu-dit, c<sup>ne</sup> de Tursac (cad.).
- RUILLOUX (LES), pièce de terre, sect. de la c<sup>ne</sup> des Lèches (A. Jud.).
- RUINE (À LA), lieu-dit, c<sup>ne</sup> de Minzac (cad. n° 571).
- RUMHIER? c<sup>ne</sup> d'Agonac. — *Maynam. de Rumpnhier*, 1474 (titres de Chamberlhac, 24).
- RUSCHAS? aux environs de Périgueux. — *Moli de Ruschas*, 1247 (reg. de la Charité).  
C'était la limite de la juridiction de Périgueux vers Auberoche, et dès lors ce n'est pas le moulin de Rousseau qui est à l'ouest de Périgueux.
- RUSCHEL (LE), ruiss. qui passe à la Bleynie, c<sup>ne</sup> de Saint-Félix-de-Villadeix, et afflue au Caudau. — *Rivus vocatus del Ruschel*, 1341 (Lesp. 41, 1). — *Russel* (Liv. N. 88).
- RUSSAC, m<sup>in</sup>, c<sup>ne</sup> de Saint-Aigne. — *Russas*, 1738 (Acte not.).
- RUSSAULME (LA), h. c<sup>ne</sup> d'Agonac (cad.).
- RUSSEL, h. c<sup>ne</sup> de Prigourieu (A. J.). — *Bordaria qui est a Ruissel*, 1079? (cart. de Sainte-Marie de Saintes, 179 : don à Saint-Sylvain de la Mongie).
- RUSSIES (LES), h. c<sup>ne</sup> de Pézul (S. P.).
- RUT (LE), lieu-dit, c<sup>ne</sup> de Tursac (cad.).

## S

- SABADELLE, h. c<sup>ne</sup> de Saint-Laurent-de-Castelnau.
- SABALANDE (LE), bois, c<sup>ne</sup> de Badefol-d'Ans. — *Sabalade* (A. Jud.).
- SABALOT, terre, c<sup>ne</sup> d'Eyvirat (A. Jud.).
- SABANA, métairie, c<sup>ne</sup> de la Rouquette-Eymet (S. P.).
- SABATARIE (LA), c<sup>ne</sup> de Font-Galau. — *Mansus de la Sabatarie*, 1459 (arch. de la Gir. Belvez). — *L'Ortal Sabatier* (*ibid.* 136).

SABATIE (LA), h. c<sup>ne</sup> de Saint-Martin-des-Combes.  
 SABATIE (LE), bois, c<sup>ne</sup> de Saint-Julien-de-Crempse.  
 — 1740 (not. de Bergerac).  
 SABATIER (LE), h. c<sup>ne</sup> de Montpeyrroux (S. P.). — *Les Sabatiers* (B.).  
 SABBATIÈRE (LA), h. c<sup>ne</sup> de Capdrot (S. P.).  
 SABBATIÈRE (LA), c<sup>ne</sup> de Faux. — 1771 (arpent. de la seïgn. de Faux).  
 SABBATIÈRE (LA), h. c<sup>ne</sup> de la Linde.  
 SABBAUDIE (LA)? c<sup>ne</sup> de Bassillac. — *Bordaria de la Sabbaudia*, 1344 (ch. Mourcin).  
 SABINES (BOIS DES), lieu-dit, c<sup>ne</sup> de Proissans (cad.).  
 SABINES (LES), lieu-dit, c<sup>ne</sup> de Capdrot (cad.).  
 SABLA (LE), métairie, c<sup>ne</sup> de Ganet (S. P.).  
 SABLADÉL (LE), lieu-dit, c<sup>ne</sup> de Paunac (cad.).  
 SABLADÉS (LES), lieu-dit, c<sup>ne</sup> de Font-Galau (cad.).  
 SABLAS (A LAS), bois, c<sup>ne</sup> de la Mongie-Montastruc, à la Martigne (A. Jud.).  
 SABLAT (LE), lieu-dit, c<sup>ne</sup> de Saint-Michel-Mussidan (cad.).  
 SABLAZONE DU SABLONNE, c<sup>ne</sup> de Nontron. — *Salanosa*.  
 Prieuré-cure en 1310, prieuré simple en 1612;  
 vocable: Notre-Dame (Nadaud).  
 SABLE (COMBE DU), bois, c<sup>ne</sup> de Saint-Félix-de-la-Linde (cad.).  
 SABLE (LE), c<sup>ne</sup> de Cause-de-Clérans. — *Lieu du Sablet*, ténem. de Malroussy, 1723 (not. de Mouleydier).  
 SABLÉ (LE), éc. c<sup>ne</sup> du Fleix (S. P.).  
 SABLE (LE), h. c<sup>ne</sup> de Prigonricu. — 1774 (not. de Bergerac).  
 SABLE (LE), h. c<sup>ne</sup> de Rouffignac-Montignac (S. P.).  
 SABLE (LE), éc. c<sup>ne</sup> de la Rouquette-Eymet (S. P.).  
 SABLE (MOULIN-DU-), h. c<sup>ne</sup> de Saint-Remy (S. P.).  
 SABLENIÈRES, éc. c<sup>ne</sup> de Savignac-de-Miremont (S. P.).  
 SABLES (AUX), lieu-dit, c<sup>ne</sup> de Minzac (A. Jud.).  
 SABLES (LES), lieu-dit, c<sup>ne</sup> de Breuil-Vern (cad.).  
 SABLES (LES), lieu-dit, c<sup>ne</sup> de Festalens (cad.).  
 SABLES (LES), lieu-dit, c<sup>ne</sup> de la Roque-Gajac (cad.).  
 SABLES (LES), lieu-dit, c<sup>ne</sup> de Saint-Aquilin (cad.).  
 SABLES (LES), lieu-dit, c<sup>ne</sup> de Saint-Laurent-des-Hommes (cad.).  
 SABLES (LES), h. c<sup>ne</sup> de Saint-Michel-de-Villadeix (S. P.).  
 SABLIER (LE), lieu-dit, c<sup>ne</sup> de Doissac (cad.).  
 SABLIER (LE), h. c<sup>ne</sup> de Saint-Pierre-d'Eyraud (S. P.).  
 SABLIERE (LA), lieu-dit, c<sup>ne</sup> de Douzillac (cad.).  
 SABLIERE (LA), éc. c<sup>ne</sup> d'Eymet (S. P.).  
 SABLIERE (LA), c<sup>ne</sup> de Lenquais. — Anc. nom de *Bidou* (terr. de Lenquais).  
 SABLIERE (LA), h. c<sup>ne</sup> de Manaurie (S. P.).  
 SABLIERE (LA), lieu-dit, c<sup>ne</sup> de Neuvic (cad.).

Dordogne.

SABLIÈRES (LES), lieu-dit, c<sup>ne</sup> de la Chapelle-Faucher (cad.).  
 SABLIÈRES (LES), lieu-dit, c<sup>ne</sup> de Saint-Front-de-Pradoux (cad.).  
 SABLIÈRES (LES), lieu-dit, c<sup>ne</sup> de Vern (cad.).  
 SABLON (LE), taillis de chênes, c<sup>ne</sup> de Brantôme (A. Jud.). — *Les Sabloux* (*ibid.*).  
 SABLON (LE), h. c<sup>ne</sup> de Grives (S. P.).  
 SABLON (LE), h. c<sup>ne</sup> de Saint-Front-la-Rivière (S. P.).  
 SABLON (MOULIN DU), c<sup>ne</sup> de Vieux-Mareuil (B.).  
 SABLONNIÈRE? — *Domus de Sabloneres*, 1245 (cart. de Ligneux).  
 Une des possessions de l'abbaye de Ligneux.  
 SABLONNIÈRES, c<sup>ne</sup> de Chalagnac. — *Maynam. de Sablonieyras* (Liv. N. 50).  
 SABLON (FON-DE-), h. c<sup>ne</sup> de Chalagnac (S. P.).  
 SABLON (LE), h. c<sup>ne</sup> d'Aubas (S. P.).  
 SABLON (LE), taillis, c<sup>ne</sup> de Beaurone (cad.).  
 SABLON (LE), h. c<sup>ne</sup> de la Cassagne (S. P.).  
 SABLON (LE), lieu, c<sup>ne</sup> de Fleurac. — *El Sablou*, 1471 (Généal. de Rastignac).  
 Anc. rep. noble.  
 SABLON (LE), éc. c<sup>ne</sup> de Sainte-Alvère (B.).  
 SABLON (LE), h. c<sup>ne</sup> de Vieux-Mareuil (S. P.).  
 SABLON (LE LAC-), h. c<sup>ne</sup> d'ajat-Thenon (S. P.).  
 SABLON (LES), h. c<sup>ne</sup> de Blis-et-Born (S. P.).  
 SABLON (LES), éc. c<sup>ne</sup> de Saint-Aubin-Eymet (S. P.).  
 SABLONIE (LA)? c<sup>ne</sup> de Vallereuil. — *La Saborinia*, 1380 (Lesp. 51).  
 SABLON (LA), éc. c<sup>ne</sup> de Valeuil (S. P.).  
 SABLON (LES), éc. c<sup>ne</sup> de la Linde (B.).  
 SABLON, h. c<sup>ne</sup> de Vanxains (B.).  
 SAC, c<sup>ne</sup> d'Atur. — Autrement *Basniac*, 1679 (Dé-nombr. de Périgueux).  
 SAC (LE), anc. prieuré dépend. de l'abb. de Chancelade. — *Saccus*, 1178 (cart. de Chancelade). — *Prioratus de Sacco*, *Sarlat. dioc.* 1556 (panc. de l'évêché).  
 SAC (LE), h. c<sup>ne</sup> de Gardone (B.).  
 SACABOUILLE, h. c<sup>ne</sup> de Chapdeuil-et-Saint-Just.  
 SACALA, éc. c<sup>ne</sup> de Saint-Julien-de-Crempse (S. P.).  
 SADIILLAC, c<sup>ne</sup>, c<sup>ne</sup> d'Eymet. — *Sadalhac*, 1363 (Lesp. Châtel. de Bergerac). — *Sedalhacum* (collat. Innocent VI). — *Sedilhac*, xvi<sup>e</sup> siècle (Itinéraire de Clément V). — *Cherchiliac*, archip. de Flaviac, 1648 (bénéf. de l'év. de Sarlat).  
 Prieuré de l'ordre de Saint-Benoît.  
 Patronne: sainte Anne; collat. le prieur de Sadiillac.  
 SADRAC, h. c<sup>ne</sup> de S<sup>te</sup>-Alvère (S. P.). — *Le Sadrot* (cad.).  
 SAFFRA (LE SAUT-DE-), métairie, c<sup>ne</sup> de Bergerac. — *Al Saffra*, 1475 (Liv. N. 14).

36

SAGELAT, c<sup>ne</sup>, c<sup>on</sup> de Belvez. — *Sanctus Victor de Sangelaco*, 1306 (Lesp. 33, Font-Gauffier).

Patron : l'abbesse de Font-Gauffier, à qui cette église avait été donnée, en 1306, par Clément V.

SAGELAT (LE), h. près de Lussac, c<sup>ne</sup> du Bugue.

SAGELAT (LE), lieu-dit, c<sup>ne</sup> de Cantillac (cad.).

SAGOURNAC, vill. c<sup>ne</sup> de Chavagnac. — Ruines de l'hermitage de Saint-Gaucher, à 300 mètres du village (communic. de cette tradition par M. Pergot, curé de Terrasson).

SAHUC, nom d'un anc. faubourg de Périgueux, au delà de la porte de l'Aubergerie. — *Barrium del Sahuc*, 1317 (ch. Mourcin).

SAIGNE (LA), prés, c<sup>ne</sup> de Badefol-d'Ans. — 1740 (Acte not.).

SAIGNE (LA), h. c<sup>ne</sup> de la Chapelle-au-Bareil. — *La Sanha*, 1365 (Lesp. Montignac).

SAIGNE (LA), pré, c<sup>ne</sup> de Doissac (cad.).

SAIGNE (LA), c<sup>ne</sup> de Montagnac-de-Crempe. — *M. de Saunha*, 1283 (Périg. M. H. I, 41).

SAIGNE (LA), lieu-dit, c<sup>ne</sup> de Saint-Amand-de-Belvez (cad.).

SAIGNE (LA), h. c<sup>ne</sup> de Saint-André-Alas.

SAIGNE (LA), lieu-dit, c<sup>ne</sup> de Saint-Laurent-de-Castellau (cad.).

SAIGNE (LA), h. c<sup>ne</sup> de Saint-Saud (cad.).

SAIGNE (LA), pré, c<sup>ne</sup> de Sarlat. — *Lassagne* (cad.).

SAIGNE (LA), lieu-dit, c<sup>ne</sup> de Terrasson (cad.). — *La Seigne*.

SAIGNE (LA), h. c<sup>ne</sup> de Vitrac. — Autrefois *le Logis* (le Périg. ill. 638).

SAIGNE (LE BOS DE LA), c<sup>ne</sup> de Naussances. — Anc. ténem. 1620 (O. S. J.).

SAIGNE-BEU ? c<sup>ne</sup> d'Agonac. — Locus voc. *Sainha-Baou*, 1507 (Feti, I, 4). — *Saignhe-Beou*, xvii<sup>e</sup> siècle (*ibid.*).

SAIGNES (LES), prés, c<sup>ne</sup> de Bouillac (cad.).

SAIGNES (LES), terre et pré, c<sup>ne</sup> de Cantillac (A. Jud.).

SAIGNES (LES), lieu-dit, c<sup>ne</sup> de Festalens. — *Les Seignas* (cad.).

SAIGNES (LES), lieu-dit, c<sup>ne</sup> de Grives (cad.).

SAIGNES (LES), pré, c<sup>ne</sup> de Mont-Caret (A. Jud.).

SAIGNES (LES), lieu-dit, c<sup>ne</sup> de Saint-Front-de-Pradoux. — *Las Saignas* (cad.).

SAIGNOLE (LA), ruiss. qui sépare la c<sup>ne</sup> de Valojoux de celle de Tanniès, passe au Mas-Nègre et se jette dans la Vézère auprès de la Vouparie.

SAIGNOLLES (LES), éc. c<sup>ne</sup> de Mont-Caret (S. P.).

SAILLAC, h. c<sup>ne</sup> de Peyzac.

SAILLAC, h. c<sup>ne</sup> de Sergeac.

SAINT-ABRE, c<sup>ne</sup>. — Voy. SAINT-APRE-ET-TOCANE.

SAINTE-AGATHE, h. c<sup>ne</sup> de Coulounieix (A. Jud.).

SAINTE-AGATHE, anc. égl. à Sainte-Aulaire-de-l'Angle. c<sup>ne</sup> d'Eymet (tradition à la Rouquette).

SAINT-AIGNAN, un des quartiers de Mussidan (cad.).

SAINT-AIGNAN-D'HAUTEFORT, vill. c<sup>ne</sup> d'Hautefort. — *Sanctus Anianius* (pouillé du xiii<sup>e</sup> siècle). — *Saint-Anhe*, xvi<sup>e</sup> siècle (arch. de Pau, Châtel. du Périg.). — *Saint-Agnan* (not. de Périgueux).

Collat. l'abb. de Chatres; au xii<sup>e</sup> siècle, le prieuré d'Aureil, en Limousin.

Patron : saint Aignan.

SAINT-AIGNE, c<sup>ne</sup>, c<sup>on</sup> de la Linde. — *Sanctus Anianus*, *Saint-Anyan*, 1290 (Champollion, Lettre du roi d'Aragon aux consuls de Beaumont). — *Sanctus Aniceus*, 1385 (Lesp. une des paroisses de la baillie de Gardone)? — *Saint-Aygnan*, 1595; *Saint-Agnan*, 1685 (Acte not.). — *Saint-Anhe*, xvi<sup>e</sup> siècle (Pau, Châtel. du Périgord). — *Saint-Agnie*, 1745 (Acte not.).

Anc. prieuré.

Patron : saint Aignan; collat. l'évêque.

SAINT-AIGNE (FONTAINE-), lieu-dit, c<sup>ne</sup> de Cognac. — *Saint-Agne* (cad.).

SAINT-AIGULIN, anc. dioc. de Périgueux, aj. du dép<sup>t</sup> de la Charente. — *Sanctus Agolinus*, 1112 (cart. de la Sauve). — *Sanctus Agelinus*, 1319 (Généalogie de Talleyrand).

SAINTE-ALVÈRE, chef-lieu de c<sup>ne</sup>, arrond. de Bergerac. — *Sancta Alvera* (pouillé du xiii<sup>e</sup> siècle). — *Sancta Alveria*, 1333 (Lesp. 27, Limeuil).

Égl. unie au chap. de Saint-Avit; voc. Sainte-Marie. — Patron : saint Pierre-ès-Liens; collateur, l'évêque.

Ville close, dont une des portes se nommait *Garenca*, 1460 (Liv. Nof. 118).

Anc. rep. noble, relevant au xvi<sup>e</sup> siècle de la châtellenie de Limeuil; depuis ayant haute justice sur Sainte-Alvère et le titre de marquisat (Alm. de Guy.).

SAINT-AMADOU, rue dans la ville d'Eymet.

SAINT-AMAND, c<sup>ne</sup>, c<sup>on</sup> de Vern. — *Sen Chaman* (pouillé du xiii<sup>e</sup> siècle). — *Sanctus Amandus*, 1382 (P. V. M.). — *Saint-Amand de Villadeix* (B.). — *Saint-Amand de Verg*, 1730 (Acte not.).

Patron : saint Amand; collat. le chap. de Saint-Front.

SAINT-AMAND, anc. paroisse, c<sup>ne</sup> de Boisse. — *Sanctus Amandus*, 1556 (panc. de l'év.). — *Saint-Chamans*, 1664 (O. S. J.).

SAINT-AMAND, vill. c<sup>ne</sup> de Mauzens (S. P.).

SAINT-AMAND, éc. c<sup>ne</sup> de Millac-Nontron. — *La eccles. de Sant-Amant*; *Bordaria de Sant-Amant*, xii<sup>e</sup> siècle (cens dû à Carol).

Tenance de l'abb. de Peyrouse, 1745 (Acte not.).

SAINT-AMAND, h. c<sup>ne</sup> de Sainte-Eulalie-de-Puyguilhem (B.).

SAINT-AMAND-DE-BELVEZ, c<sup>ne</sup>, c<sup>on</sup> de Belvez. — *Sanctus Amandus* (pouillé du XIII<sup>e</sup> siècle).

Hôpital, XIII<sup>e</sup> siècle. — *Lego hospitali sancti Amandi*, 1269 (Testam. de G. Aymon).

Patron : saint Amand.

SAINT-AMAND-DE-COLY, c<sup>ne</sup>, c<sup>on</sup> de Montignac. — *Sanctus Amandus prope Montinhacum*, 1364 (Lesp. Châtel.).

Anc. abbaye, ordre de Saint-Augustin, de nomination royale. — Bénéfices qui en dépendaient : Archignac, Aubas, Brenac, la Cassagne, Coly, Marcillac, Nadaillac, Peyzac, Saint-Geniez, Saint-Lazare, Saint-Pierre-de-Montignac, Salignac, Thenon, Thonac et Vitrac, 1411 (Lesp. 37).

Patron : saint Amand.

SAINT-AMAND-DE-MONTMOREAU, anc. dioc. de Périgueux, auj. du dép<sup>t</sup> de la Charente. — *Sanctus Amandus* (pouillé du XIII<sup>e</sup> siècle)

SAINT-ANDRÉ, réuni à ALAS-L'ÉVÊQUE, c<sup>ne</sup>, c<sup>on</sup> de Sarlat. — *Sanctus Andreas*.

Patron : saint André.

Siège d'un archiprêtre lors de l'érection, au XIV<sup>e</sup> siècle, de l'évêché de Sarlat. Il fut formé de l'ancien archiprêtre nommé *Sarlatensis*, dont on retira plusieurs paroisses qui restèrent dans le diocèse de Périgueux, et fut composé des paroisses ou chapelles suivantes : Aillac, Alas, Archignac, la chapelle Aubareil, Aubas, Bézenac, Brenac, Campagnac, la Canéda, Carsac, la Cassagne, Castel, Chavagnac, Coly, Condat, la chapelle de Fages, la Feuillade, Grèses, Jayac, Ladornac, Marcillac, Marquays, la chapelle de Marsac, Meyral, Montfort, Montmége, Nadaillac, Paluel, Pazayac, la chapelle de Pelevesy, Peyzac, Proissans, la chapelle du Rausel, la chapelle de la Roque, la Roque-Gajac, la Roque-Saint-Christophe, Saint-Amand, Saint-André, Saint-Cyprien, Saint-Donat, Saint-Geniez, Sainte-Natalène, Saint-Quentin, Saint-Vincent-de-Cosse, Saint-Vincent-de-Paluel, Sarlat, Sauvebeuf, Sergeac, Sireuil, Tanniès, Temniac, Terrasson, Tursac, Valojoux, Vezac, Vilrac (État des paroisses, 1740).

SAINT-ANDRÉ, taillis, c<sup>ne</sup> de Fontenilles, n<sup>o</sup> 268 (cad.).

SAINT-ANDRÉ, anc. cimetière à Périgueux. — *Lo cemeteter Sent Andrea* (reg. de la Charité).

SAINT-ANDRÉ, terre, c<sup>ne</sup> de Pomport (A. Jud.). — Anc. chapelle auprès du bourg.

SAINT-ANDRÉ, vill. c<sup>ne</sup> de Saint-Germain-des-Prés. — *Sanctus Andreas* (pouillé du XIII<sup>e</sup> siècle). — *Saint-Andrieux* (Cassini).

SAINT-ANDRÉ-DE-DOUBLE, c<sup>ne</sup>, c<sup>on</sup> de Neuvic. — *Sanctus Andreas* (pouillé du XIII<sup>e</sup> siècle).

Patron : saint Germain ; collat. l'évêque.

SAINT-ANGE, lieu-dit, c<sup>ne</sup> de Vern (Dives).

SAINT-ANGEL, c<sup>ne</sup>, c<sup>on</sup> de Champagnac. — *Dono in pago Lemovicensi castrum Sancti Angeli cum monasterio*, 986 (Test. du comte Rog. de Limoges).

Patron : saint Michel ; collat. l'abbé d'Uzerche, à qui l'église fut donnée en 1163 par Jean, évêque de Périgueux.

Anc. rep. noble, relevant au XIV<sup>e</sup> siècle de la châtellenie de Nontron et ayant haute justice sur la paroisse, 1760 (Alm. de Guy.).

SAINT-ANGEL, vill. c<sup>ne</sup> de Beaurone-de-Chancelade (S. P.).

SAINTE-ANGELINE? c<sup>ne</sup> de Douville. — *Sancta Angelina annexa Sancti Joh. de Douillio*, 1526 (O. S. J.). — Voy. SALVETAT (La).

SAINTE-ANNE, vill. c<sup>ne</sup> de Cadouin (S. P.).

SAINTE-ANNE, pré, c<sup>ne</sup> d'Exideuil (cad. n<sup>o</sup> 213).

SAINTE-ANNE, h. au port de Couse, rive droite, et, à côté, fontaine, c<sup>ne</sup> de la Linde, au-dessous de l'église de Saint-Sulpice. — Voy. SAINT-SULPICE.

SAINTE-ANNE, h. c<sup>ne</sup> de Saint-Astier (S. P.).

SAINT-ANTOINE, anc. comm<sup>ne</sup> au faubourg de la Madeleine, à Bergerac. — *Fach jurar sobre l'autar de sen Antoni*, 1405 (Lesp. Livre de ville, de 1300 à 1675).

Un ex-voto est porté par les consuls dans cette église lors de la peste de 1501 (Chron. du Périg. II, 88). — Hôpital subsistant en 1648 (bénéf. de l'évêché).

SAINT-ANTOINE, c<sup>ne</sup> d'Exideuil (A. Jud.). — *Terre de la Commanderie* (cad.).

Anc. comm<sup>ne</sup>, 1481 (Test. de Françoise de Bretagne).

SAINT-ANTOINE, h. c<sup>ne</sup> du Petit-Bersat. — *Sanctus Anthonius*, 1466 (O. S. J.). — *Saint-Antoine-du-Privat*, 1733 (Jaillot, carte de Guy.).

SAINT-ANTOINE-D'AUBEROCHE, c<sup>ne</sup>, c<sup>on</sup> de Saint-Pierre-de-Chignac. — *Sanctus Antonius*, 1380 (P. V. M.).

Patron : saint Antoine.

SAINT-ANTOINE-DE-BREUIL, vill. c<sup>ne</sup> de Sainte-Eulalie, c<sup>on</sup> de Vélignes. — *Sanctus Anthonius prope Brolilium*, 1456 ; *Sanct Antony*, 1464 (terr. de Mont-ravel, n<sup>o</sup> 5, arch. de la Gironde).

SAINT-ANTOINE-DU-PIZOU, vill. de l'ancien diocèse de Périgueux, auj. du dép<sup>t</sup> de la Gironde. — *Sanctus Antonius de Pizone*, 1360 (Lesp. 10, Châtel. du Périgord). — *Hospitalis Sancti Antonii*, 1310 (Lesp. 24, Usurp. du roi de France).

Comm<sup>ne</sup> de l'ordre de Saint-Antoine.

SAINT-ANTOINE-DU-TOULON, hôpital, près de Périgueux (Lesp. Bénéfices de l'abb. de Chancelade).



**SAINTE-APRE-ET-TOCANE**, c<sup>ne</sup>, c<sup>on</sup> de Montagnier. — *Sanctus Asprus de Perducio*, 1365 (Lesp. Châtell.). — *Sanctus Asperus*, 1380. — *Sanctus Aprus de Perducio*, 1382 (P. V. M.).

Patron : saint Apre.

Anc. repaire noble, relevant au xiv<sup>e</sup> siècle de la châtellenie de Saint-Astier et ayant au xvi<sup>e</sup> haute justice sur la paroisse.

**SAINTE-AQUILIN**, c<sup>ne</sup>, c<sup>on</sup> de Neuvic. — *Donum factum ante vitream Sancti Aquilini*, 1129 (cart. de Chancelade). — *Saint-Agulin*, xvi<sup>e</sup> siècle (Pau, Châtell. du Périgord). — *Saint-Acuelin*, 1537 (inv. du Puy-Saint-Astier). — *Saint-Agulin*, 1640 (not. de Périg.).

Patron : saint Eutrope ; collat. l'évêque.

La fontaine de Saint-Aquilin, *Foun boni*, a une grande renommée (Audierne, *Notes sur le P. Dupuy*, 257).

**SAINTE-ASTIER**, ch.-l. de c<sup>on</sup>, arrond. de Périgueux. — *Sanctus Astherius*, 1013 (Lesp. arch. de Saint-Astier). — *Capella Sancti Asterii*, 1172. — *Sanctus Chasterius*, 1399 ; *Saint-Chastier*, *Saint-Chastey*, xvi<sup>e</sup> siècle (arch. de Saint-Astier ; Lesp.).

Abbaye et église collégiale, qui doit son origine à la grotte de saint Astier, solitaire au vii<sup>e</sup> siècle. Le chapitre avait sur la châtellenie et sur la ville une haute justice, dont les limites sont mentionnées dans une vente de 1276 (Chron. du Périgord, 4) : «*Securitas seu losdes villæ vestræ... scilicet à fonte S<sup>ti</sup> Martini usque ad barrieram terratam quæ est in viâ per quâ itur ad capellam S<sup>ti</sup> Asterii, item a dictâ barrierâ protenditur ad Bardam (village de Leybardie) et à Bardâ usque ad Graverias, et inde usque ad Crucem Petream, et protenditur ad fossatum dictum Colomp, et transit per fluvium Eslæ usque ad Pontet, et inde circuit ad mansum de Verniâ (mas des Vergnes) et redit ad fontem superius nominatum*» (Contrat de vente par le comte de Périgord au chapitre, en 1276). — Il y avait trois fourches patibulaires : l'une au vieux chemin de Crognac, près de Saint-Martin ; la seconde au ruisseau de Colomp, près du Triangle, qui était le cimetière des pauvres ; la troisième sur le chemin de la Mas-soulie, près du village de la Grange (Chron. du Périgord). — Cette justice, qui était commune entre le chapitre et le comte de Périgueux sous le nom de *Pariage*, fut partagée en 1314 avec le roi de France (Tr. des ch. reg. 50).

Les bénéfices du chapitre, confirmés en 1178 par Alexandre III, sont ainsi mentionnés dans la bulle : «*Videlicet, villam in quâ ecclesia sita est, et quascumque ecclesias scilicet : capellam Sancti Stephani de Bonsac, capellam Sancti Barthol. de la*

*Garda, eccles. Sanctæ Mariæ de Parduz, capellam de Faiola, eccles. Sancti Petri de Dupchat, capellam de Vernodio, eccles. Sancti Mart. de Segonzac, 40 libras monete quam habet dicta eccles. in hospitale de Cobes, eccles. Sancti Aquilini, capellam castri de Sancto Asterio, eccles. Sancti Leonis, Sancti Petri de Novo-Vico, duodecim solidos in eccles. Sancti Medardi de Limoil, eccles. Sancti Martini Laster, eccles. de Monestariol, utramque capellam de Montepavonis, 5 solidos quam habetis annuatim in capellâ de Valas, eccles. Sancti Joh. de Menesplet, 110 solidorum quem prior de Sorzaco debet vobis annuatim pro manso de Elderoc. In parochialibus ecclesiis quas habetis, liceat vobis personas eligere et episcopo presentare.*»

Ville close. — Pont sur l'Ille : voy. Ponts (Anciens).

Bailliage royal. — Anc. châtellenie dont dépendaient 18 paroisses : Anesse, Astaut, Beaurone, Chante-Geline, Chantérac, Douchapt, Douzillac, Léguillac, Mensignac, Montren, Saint-Apre, Saint-Aquilin, Saint-Astier, Saint-Germain, Saint-Perdoux-de-Drone, Ségonzac, Tocane, Yssac? 1384 (Lesp.).

Patron : saint Astier. — Couvent des Dames de la Foi.

Armes du chapitre : *de gueules à une cloche d'or, accolée d'une branche de palme à la droite et une branche de laurier de même.*

**SAINTE-ASTIER**, anc. église à Agonac. — *Ecclesia Sancti Asterii d'Agonac* (Lesp. 51). — *Chemin de la porte Foscheyrencha, vers la chapelle Saint-Astier dudit château*, 1321 (*ibid.*).

Les ruines étaient au delà du pont, près de Saint-Martin-d'Agonac, 1774 (Leydet).

**SAINTE-ASTIER**, anc. chapelle, c<sup>ne</sup> de Grignol. — *Sen. Chatier* (Lesp. 27, Lomagne).

Unie à la cure de Saint-Jean-d'Estissac.

**SAINTE-ASTIER**, anc. église située dans la Cité de Périgueux, à l'ouest de Notre-Dame de Leydrouse. — *Ecl. Sancti Asterii*, 1556 (panc. de l'év. archipr. de la Quinte).

**SAINTE-AUBIN-DE-CADELECH**, c<sup>ne</sup>, c<sup>on</sup> d'Eymet. — *Sanctus Albinus in Banasio*, 1273 (Homm. de Mons. coll. de Lenq.). — *S. Alb. in Barsancio*, xiv<sup>e</sup> s<sup>e</sup> (Ms. de Wolf. 19). — *S. Alb. de Rezaco*, 1365 (Lesp. Châtell. de Bergerac). — *De Rasaco* (collat. de Clément VI). — *Saint-Aubin-de-Cahusac*, 1750 (Acte not.).

Patron : la Nativité.

Prieuré de l'ordre de Saint-Benoît.

**SAINTE-AUBIN-DE-LENQUAIS**, c<sup>ne</sup>, c<sup>on</sup> d'Issigeac. — *Sanctus Albinus de Montibus*, 1365 (Lesp. 88, Châtell.

- de Bergerac). — *Saint-Albi*, 1520 (O. S. J.). — *Saint-Chalbi* (atlas de Blacu). — *Saint-Aubin-de-Lanquais*, XVII<sup>e</sup> siècle (terr. de Lenquais). — *Saint-Aubin-d'Issigeac* (Cal. de la Dordogne).  
 Patron : saint Aubin.
- SAINT-AUBIN-DE-NABIRAT, c<sup>ne</sup>, c<sup>on</sup> de Dome. — Patron : saint Aubin.
- SAINT-AUGUTRE, c<sup>ne</sup> de Coulounieix. — Anc. chapelle sur le coteau de ce nom, près du Saut-du-Chevahier : lieu de pèlerinage (Antiq. de Vésone, I).
- SAINT-AULAIRE-DE-L'ANGLE, section de la c<sup>ne</sup> d'Eymet (cad.). — Autrement *Peyretou* (A. Jud.).
- SAINT-AULAYE, ch.-l. de c<sup>on</sup>, arrond. de Ribérac. — *Bastida de Sancta Eulalia* (Lesp. Coutumes données en 1288 par P. Bermond).  
 Patronne : sainte Eulalie.  
 Anc. rep. noble, qui avait sur une paroisse, Saint-Michel-le-Bost, moyenne justice ressortissant à la sénéchaussée d'Angoulême (Statist. de la Charente).  
 Maladrerie de fondation commune; collat. l'év. d'Angoulême.
- SAINT-AVIT, anc. dioc. de Périgueux, auj. du dép<sup>t</sup> de Lot-et-Garonne. — *Sanctus Avitus de Senesellis, Sarl. dioc.* (Collat. d'Innocent VI).
- SAINT-AVIT, vill. c<sup>ne</sup> de Nanteuil (cad.).
- SAINT-AVIT, c<sup>ne</sup> de Neuvic? — *Sanctus Avitus, archipresbyt. de Novo-Vico* (pouillé du XIII<sup>e</sup> siècle). — *Iter quo itur de Sancto-Michaele-de-Villadès versus Sanct-Chavit*, 1483 (Lesp. 82, n<sup>o</sup> 30).  
 Lieu inconnu : c'est peut-être Saint-Chabit, c<sup>ne</sup> de Saint-Sernin-de-Reillac?
- SAINT-AVIT, vill. c<sup>ne</sup> de Saint-Pierre-de-Cole. — *Eccles. Sancti-Aviti, archipresbyt. de Condaco* (pouillé du XIII<sup>e</sup> siècle). — *Saint-Chavit* (cad.).
- SAINT-AVIT, éc. c<sup>ne</sup> de Saint-Sernin-de-Reillac. — *Saint-Chabit* (E. M.).  
 Tout près de ce lieu, dans la c<sup>ne</sup> voisine de Rouffignac, est un village nommé *les Maurégies* (E. M.) et *les Morésies* (B.). Ici, les deux noms de Saint-Avit et de Maurégie sont conservés; il y aurait ensuite en faveur de cette attribution d'être mieux dans l'itinéraire du saint, puisqu'on est moins éloigné de Saint-Avit-Sénieur, le lieu où il vécut dans une grotte que l'on voyait encore, avant la construction d'un chemin de grande communication, il y a deux ans.
- SAINT-AVIT (HAUT ET BAS), vill. c<sup>ne</sup> de Thiviers. — *Eccles. Sancti Aviti, archipresbyt. de Tiborio* (pouillé du XIII<sup>e</sup> siècle). — *Repaire de Saint-Chevie*, 1466 (Lesp. 59). — *Saint-Chavis* (B.). — *Saint-Avy* (S. P.). — *Saint-Savy* (cad.).  
 Serait-ce le nom nouveau qui a remplacé celui de *Mauregium*, où saint Avit, revenant en Périgord, perdit son compagnon Benedictus et où l'on éleva ensuite une église en son honneur? (voy. le propre du diocèse). Il y a de l'analogie entre ce nom et celui du fief de *Malrigia*, près de Thiviers, appartenant au seigneur de Laxion, 1486 (Généal. de Rastignac); cependant *Mauregium* pourrait être retrouvé près d'un autre Saint-Avit qui précède et dépend de la c<sup>ne</sup> de Saint-Sernin-de-Reillac.
- SAINT-AVIT-DE-BESSÈDE, éc. et taillis, c<sup>ne</sup> de Bouillac. — *Domus leprosorum Sancti Aviti Senioris*, 1290 (cout. de Beaumont)?  
 Anc. rep. noble (Homm. 1450).
- SAINT-AVIT-DE-FUMADIÈRE, h. et m. c<sup>ne</sup> de Bonneville. — *Præceptorium Sancti Aviti de Fumaderis*, 1372 (O. S. J.).  
 Comm<sup>ne</sup> de l'ordre de Saint-Jean, dépendant d'Andrivaux.
- SAINT-AVIT-DE-MOIRON, h. c<sup>ne</sup> de Gardone. — *Salvitas sancti Aviti de Mosrou*, 1199 (Lesp. Cadouin). — *Salvitas sancti Aviti de Moiro*, 1285 (*ibid.*). — *Saint-Avys-de-Moyre*, 1474 (sénéch. de Bergerac). — *Saint-Avid Grave Moiron*, 1634 (not. du Fleix). — *Saint-A. de Gravemeyrou*, 1648 (bénéf. de l'év.).  
 Maison conventuelle dépendant de l'abb. de Cadouin.
- SAINT-AVIT-DE-TIZAC, vill. c<sup>ne</sup> de Port-de-Sainte-Foy. — *Sanctus Avitus de Tizac*, 1273 (Ms. de Wolf.). — *Sanctus Avitus de Tizac*, 1382 (P. V. M.).
- SAINT-AVIT-DE-VIALARD, c<sup>ne</sup>, c<sup>on</sup> du Bugue. — *Sanctus Avitus de Balares*, 1053 (bulle d'Eugène III pour l'abb. de Sarlat). — *Sanctus Avitus de Vilars*, 1143; *Sanctus Avitus de Villaribus*, 1365 (Lesp. Châtel. de Limeuil). — *S. Chavit*, 1483 (Lesp. 84).  
 Patron : saint Sour; collat. le prévôt de Trémolac.
- SAINT-AVIT-RIVIÈRE, c<sup>ne</sup>, c<sup>on</sup> de Cadouin. — *Domus de Riparia*, 1199 (Lesp. Cadouin). — *Sanctus Av. de Ripia*, 1556 (panc. de l'év.).  
 Maison dépend. de l'abb. de Cadouin.
- SAINT-AVIT-SÉNIEUR, c<sup>ne</sup>, c<sup>on</sup> de Beaumont. — *Sanctus Avitus*, 1097 (Lesp. Don à Saint-Sernin de Toulouse). — *Sanctus Avitus Senior*, 1124 (cart. de Cadouin). — *Saint-Avit le Vieux*, XVI<sup>e</sup> siècle (Itin. de Clément V). — *Mont-Avit*, 1793 (arch. de la Dordogne, Belvez).  
 Abbaye, puis chapitre collégial de chanoines de Saint-Augustin, réuni au chapitre de la cathédrale en 1690.  
 Église élevée au XI<sup>e</sup> siècle pour y transférer le tombeau de saint Avit, déposé après la mort du saint ermite dans l'église de Sainte-Marie-du-Val. Le lieu choisi fut le coteau qui dominait cette petite

- église; il se nommait alors *locus de Ruffaco, in monte de Dauriaco* (Propre du diocèse).  
Patron : saint Michel.
- SAINT-BARBE, friche, c<sup>ne</sup> de Saint-Martial-de-Nabirat (cad.).
- SAINT-BARTHÉLEMY, c<sup>ne</sup>, c<sup>on</sup> de Bussière-Badil. — *Par. Sancti Bartholomei*, 1365 (Lesp. 88, Châtell. de Nontron). — *Saint Bartholmieu*, xvi<sup>e</sup> siècle (Pau, Châtell. du Périgord).  
Patron : saint Barthélemy; collat. l'évêque.
- SAINT-BARTHÉLEMY-DE-MONTPONT, c<sup>ne</sup>, c<sup>on</sup> de Montpont. — *Capella Sancti Bartholomei de Chamilac*, 1122 (Lesp. 30, Saint-Astier)? — *S. Bart. de la Garda*, 1178 (Lesp. Bulle d'Innocent III). — *S. Bartholomæus de Gayraus en Perigori*, 1318 (Rôles gascons)? — *S. Bartholmieu*, xvi<sup>e</sup> s<sup>e</sup> (arch. de Pau). — *S. B. de Bellegarde* (Cassini).  
Patron : saint Barthélemy; collat. l'abbé de la Sauve, 1556 (panc. de l'év.). — Cette église fut donnée en 1153, par R. évêque de Périgueux, au prieur de Gardedeuil et à l'abbaye de Baigne (cart. de Baigne, 67).
- SAINT-BENOÎT, c<sup>ne</sup> de Périgueux. — Prieuré dépend. de l'abb. de Lignieux, bâti au xvi<sup>e</sup> siècle dans la paroisse Saint-Hilaire de la Cité (not. de Périgueux).
- SAINT-BENOÎT, anc. église à Sarlat, près de la cathédrale (plan de la ville, 1624, Tarde).
- SAINT-BERNARD, lieu-dit, c<sup>ne</sup> de Coulaures (A. Jud.).
- SAINT-BERNARD (MAISON), éc. c<sup>ne</sup> de Cadouin (cad.). — *Vigne de Saint-Bernard*, 1760 (livre de compte de l'abb.).
- SAINT-BEROU? c<sup>ne</sup> d'Agonac. — *Territorium voc. Sainet-Berou*, 1509 (Feti, I, 35).
- SAINT-BLAISE (A), taillis, c<sup>ne</sup> du Coux (cad. n<sup>o</sup> 12); auj. détruit. — *Eccl. B. Blasii de Bigarupe*, 1311 (Lesp. Bigaroque).
- SAINT-BLANCHOT, h. c<sup>ne</sup> de Cadouin (S. P.).
- SAINT-BRICE? — *Par. Sancti-Brici* (Lesp. 10, État des paroisses pour le fouage). — Inconnu.
- SAINT-CAPRAIS, anc. dioc. de Périgueux, auj. du dépt de Lot-et-Garonne. — *S. Caprasius* (Lesp. 88, Châtell. de Villefranche-Sarlat.).
- SAINT-CAPRAIS-DE-LA-LINDE, c<sup>ne</sup>, c<sup>on</sup> de la Linde. — *S. Caprasius, archip. Villadensis* (pouillé du xiii<sup>e</sup> siècle).  
Patron : saint Caprais.
- SAINT-CAPRAIS-D'EYMET, c<sup>ne</sup>, c<sup>on</sup> d'Eymet. — *S. Caprasius, archip. Bajanensis*, 1556 (panc. de l'évêché). — *S'-Capraise* (Cal. adm.).  
Patron : saint Caprais; collat. le doyen d'Issigeac.
- SAINT-CASSIEN, c<sup>ne</sup>, c<sup>on</sup> de Montpazier. — *Eccl. S. Gasiani*, 1556 (panc. de l'évêché).  
Patron : saint Louis; collat. l'évêque.
- SAINT-CATHERINE, église détruite, à Bergerac, et qui a laissé son nom à une rue. — *S. Catholina, Cathalina*, 1409 (Liv. N.). — *S. Catharina Bragevriaci*, 1527 (Lesp. Prieuré de Saint-Martin).  
La nouvelle église est construite à peu près sur son emplacement.
- SAINT-CATHERINE, chapelle à Chancelade. — *B. Catharina de Cancellata*, 1252 (Testam. Lesp. 94).
- SAINT-CATHERINE, c<sup>ne</sup> de Couze. — *Oratorium S. Catharinæ*, 1471 (terr. de l'archev. de Bordeaux). — *Cruæ Sanctæ-Catharinæ; Chemin allant de la croix de Sainte-Catherine à Beaumont*, xv<sup>e</sup> siècle (*ibid.*).  
Inconnu.
- SAINT-CATHERINE, vill. c<sup>ne</sup> de Dome (S. P.).
- SAINT-CATHERINE, anc. chapelle dont relevait un pré, à Perel, c<sup>ne</sup> de Saint-Marcel. — 1583 (Acte not.).
- SAINT-CATHERINE, anc. église. — Voy. BELVEZ.
- SAINT-CHABIT, lieu, c<sup>ne</sup> de Saint-Sernin-de-Reillac (E. M.). — Voy. SAINT-AVIT.
- SAINT-CHALIES, anc. dioc. de Périgueux, auj. du dépt du Lot. — *Eccl. Saint-Chalié, archip. de Palayrac* (bénéf. de l'év. de Sarlat).
- SAINT-CHAMASSY, c<sup>ne</sup>, c<sup>on</sup> de Saint-Cyprien. — *Sanctus Eumachius* (pouillé du xiii<sup>e</sup> siècle). — *Sen Amachii*, 1365 (Lesp. Châtell. de Limcuil). — *Sen Chamaci*, xvi<sup>e</sup> siècle (arch. de Pau, châtell. de Bigaroque).  
Patron : saint Chamassy.
- SAINT-CHAUBRAIN, vill. c<sup>ne</sup> de Ladornac (cad.).
- SAINT-CHAVIS, terre, c<sup>ne</sup> de Cabans (cad. B. 80).
- SAINT-CHAVIS, éc. c<sup>ne</sup> de Thivières (B.). — Voy. SAINT-AVIT.
- SAINT-CHRISTOPHE, h. c<sup>ne</sup> de Bergerac. — *Boaria Sancti-Christophori*, 1238 (Lesp. Don à Cadouin). — *Par. eccl. S. Christophori Bergeraci*, 1376 (coll. par Urbain V, 1238; Lesp. 38, Cadouin). — *Sent Christofol*, 1466 (arch. de Bergerac, la Caritat).
- SAINT-CHRISTOPHE, paroisse détruite, ville de Périgueux. — *Sanctus Christophorus*, 1373 (Lesp. 35, Périgueux).
- SAINT-CHRISTOPHE, vill. c<sup>ne</sup> de Peyzac. — Voy. ROCHE-SAINT-CHRISTOPHE (L.).
- SAINT-CHRISTOPHE, anc. paroisse de l'archip. de Pillac, auj. dans le dépt de la Charente. — *S. Christofle de Tude*, 1732 (Paroisses de l'év. de Périgueux). — *Saint-Christophe-de-Double* (B.).
- SAINT-CHRISTOPHE, chapelle, c<sup>ne</sup> de Savignac-les-Églises (B.).
- SAINT-CHRISTOPHE-DE-MONTBAZILLAC, vill. c<sup>ne</sup> de Saint-Naixant. — Anc. paroisse.
- SAINT-CIBRANET, c<sup>ne</sup>, c<sup>on</sup> de Dome. — *S. Cyprianet*, 1489 (Lesp. 15). — *S. Cyprianetus*, 1556 (panc. de l'év.). — *Le Prieur de Saint-Cibran*, 1560 (Phi-

- ipparie). — *S. Cybranet* (Blaeu). — *S. Sibranet*, *S. Cibrané*, 1688 (Condat, O. S. J.). — *S. Sipranet*, 1744 (terr. de Saint-Pompon).
- SAINT-CIBRANET, anc. dioc. de Périgueux, archipr. de Daglan, auj. du dép<sup>t</sup> de Lot-et-Garonne. — *S. Cybranet du Drot* (bénéf. de l'év.). — *S. Cybranet, près de Villéreal* (Blaeu). — *S. Sibournet* (B.).
- Patrons : saint Marc et saint Ferréol ; collat. l'év.
- SAINT-CIR, c<sup>ne</sup>, c<sup>on</sup> du Bugue. — *S. Ciriacus* (pouillé du XIII<sup>e</sup> siècle). — *S. Cir du Bugue*, 1732 (rôle des paroisses). — *Saint-Cirg* (Cal. adm.).
- Patron : saint Blaise ; collat. l'évêque.
- SAINT-CLAIR (BOIS DE), lieu-dit, c<sup>ne</sup> de Saint-Avit-Sénieur (cad.).
- SAINT-CLAIR (CROIX DE), lieu-dit, c<sup>ne</sup> de Sainte-Mundane (cad.).
- SAINT-CLAIRE, couvent du même ordre, à Exideuil. — 1556 (panc. de l'év.).
- SAINT-CLAIRE, tenance, c<sup>ne</sup> d'Eymet.
- SAINT-CLAIRE, sect. de la c<sup>ne</sup> d'Eyzerat (cad.).
- SAINT-CLAIRE, lieu-dit et m<sup>in</sup> sur l'Ille, c<sup>ne</sup> de Périgueux. — Son nom lui vient d'un couvent fondé en 1293, *conventus Sororum minorissarum, ord. B. Clarae prope Petrag.* 1311 (Lesp. 82, arch. du chap. de Périgueux), et dont l'emplacement est ainsi désigné : *Apud locum contiguum pontis Lapidi Petragoriarum ex una parte et viae publicae per quam itur de dicto ponte ad civitatem Petrag. et viae publicae per quam itur de dicto ponte ad podium s<sup>t</sup> Frontonis et muris Fratrum minorum villae ejusdem* (Lettres de Philippe le Bel). Ce couvent, situé par Saint-Jean-de-la-Cité, confrontait au moulin de Labatut, 1455 (Périg. M. H. 41, 7).
- SAINT-CLAIRE, vill. et chapelle, c<sup>ne</sup> de Thiviers (B.). — *Saint-Claricq*, 1503 (Mém. d'Albret).
- SAINT-CLAR, m<sup>in</sup>, aux environs de la ville de Sarlat.
- SAINT-CLAR (BOST DE), lieu-dit, c<sup>ne</sup> de Tanniès (cad.).
- SAINT-CLAU, vill. c<sup>ne</sup> de Montpeyroux. — *Saint-Clau*, 1602 (arch. de la Gironde, 288).
- Voc. Saint-Jean.
- Forêt de Saint-Clau ou *Bretomard* (la Bessède, sous-préfecture de Bergerac, an x).
- SAINT-CLÉMENCE? dans la banlieue de Bergerac. — Nom d'un cimetière en 1680 : voy. GRAVOUSE (LA).
- SAINT-CLÉMENT, section de la c<sup>ne</sup> de Saint-Romain-et-Saint-Clément. — *Sanctus Clemens*, 1193 (bulle du pape Célestin I<sup>er</sup>, Saint-Jean-de-Cole).
- Patron : saint Clément ; collat. le prieur de Saint-Jean-de-Cole.
- SAINT-CLOUD, ancienne chapelle en dehors de la Cité de Périgueux et à l'est de la léproserie de Charroux (Antiq. de Vésone, II, 587).
- SAINT-CLOUD (AU CHÂTEAU), lieu-dit, c<sup>ne</sup> de Douzillac. (cad. sect. G, 68).
- SAINT-COLOMBE, c<sup>ne</sup> de Douville (cad.). — Anc. chapelle.
- SAINT-COLOMBE, vill. c<sup>ne</sup> de la Linde. — *Sancta Columba* (Don à l'abb. de Charroux de cette église, en 1117, par W. évêque de Périgueux).
- Anc. paroisse ; patronne : sainte Colombe ; collat. l'abbé de Charroux. — Prieuré à nomination royale, ordre de Saint-Benoît (Lesp. 29).
- SAINT-CRÉPIN, section de la c<sup>ne</sup> de Carluçet-et-Saint-Crépin.
- Patron : saint Martial. — Anciennement était du diocèse de Cahors.
- SAINT-CRÉPIN, c<sup>ne</sup>, c<sup>on</sup> de Mareuil. — *Sanctus Crispinus, archip. de Condato* (pouillé du XIII<sup>e</sup> siècle). — *Sanctus Crispinus prope Brantholmium*, 1382 (P. V. M.). — *Saint-Crespin-de-Richenont*, XVII<sup>e</sup> siècle (Acte not.).
- Patron : saint Crépin ; collat. l'évêque.
- SAINT-CRÉPIN, terre, c<sup>ne</sup> de Saint-André-Alas (cad. 45).
- SAINT-CRÉPIN, c<sup>ne</sup>, c<sup>on</sup> de Saint-Pierre-de-Chignac. — *Sanctus Crispinus* (pouillé du XIII<sup>e</sup> siècle). — *Saint-Crespi*, 1400 (Lesp. 26, Auberoche). — *Saint-Crépin d'Auberoche*.
- Patron : saint Front ; collat. l'évêque.
- Anc. rep. noble.
- SAINT-CROIX, c<sup>ne</sup>, c<sup>on</sup> de Beaumont. — *Sancta Crux*, 1286 (cout. de Beaumont).
- Patronne : sainte Croix ; collat. le chap. de Saint-Avit-Sénieur, auquel Clément V l'unit en 1312.
- Anc. rep. noble et forge de la Mouline.
- SAINT-CROIX, h. c<sup>ne</sup> de Manauric (A. Jud.). — Anc. chapelle.
- SAINT-CROIX, c<sup>ne</sup>, c<sup>on</sup> de Mareuil. — *Paroch. Sanctae Crucis, archip. de Marolio* (pouillé du XIII<sup>e</sup> siècle).
- Patrons : Exaltat. et saint André ; collat. l'évêque.
- SAINT-CROIX, h. c<sup>ne</sup> de Monestier. — *Par. Sanctae Crucis*, 1385 (Lesp.).
- Dépendait du baill. de Gardone au XIV<sup>e</sup> siècle.
- SAINT-CROIX, anc. dioc. de Périgueux, auj. du dép<sup>t</sup> de la Charente. — *Capella Sanctae Crucis, archip. de Pilhaco* (pouillé du XIII<sup>e</sup> siècle).
- SAINT-CYBARD, paroisse détruite, c<sup>ne</sup> de Mouleydier, et dont l'église seule est restée et est devenue celle de Mouleydier, distant d'un kilomètre. — *Sen Chibard* (pouillé du XIII<sup>e</sup> siècle). — *Sanctus Euparchius* (pouillé du XIV<sup>e</sup> siècle). — *Saint-Ybard*, 1474 (Lettres de J. Sorbier, coll. de Lenquais). — *Burgus Sancti Euparchii*, 1480 (Liv. Nof. 120).
- Patron : saint Cybard.
- Le point de séparation entre la châtell. de Clé-

- rans et celle de Mouleydier était au milieu du bourg, 1462 (Liv. Nof. 120).
- SAINT-CYBARD**, paroisse de l'archipr. de Peyrat, auj. du dép<sup>t</sup> de la Charente. — *Sanctus Euparchius d'Eyras in suburbio ville de Villeboys*, 1495 (terr. du Soulet, O. S. J.).
- SAINT-CYPRIEN**, ch.-l. de c<sup>o</sup>, arrond. de Sarlat. — *Locus B. Cypriani*, 1076 (don de cette église à Saint-Sernin de Toulouse). — *Saint-Sibra* (cart. du Bugue). — *Sen-Cibra*, 1380 (reg. de Philipparie).
- Ville close de murs. — Portes: *Porta del Salvier*, *Porta de Lavit*, 1492 (reg. de Philipparie, arch. de la Gir.).
- Faubourgs: *Barrium de la Recluya*, où étaient: *Hospitium de Fages*, *hospitium del Toron*, *hospitium de Lossa*; — *Barrium de la Peyro*, confront. cum itinere quo itur de S<sup>o</sup> Cip. versus Siouracum; — *Barrium de Vila-Nova*; — *Barrium de la Grelaria*, confr. cum la Tor grossa, 1461 (arch. de la Gir. Reconn. de B. de Virazel).
- Patrons: saint Laurent et saint Cyprien. — Prieuré conventuel de l'ordre de Saint-Augustin: un doyen et six prébendes. Il dépendait de la châtell. de Bigarogue, appartenant à l'archev. de Bordeaux, qui y avait haute justice; la justice inférieure était partagée entre les seigneurs de Fages, du Bousquet, de la Roque, du Touron et de Puy-Martin, 1565 (Transact. entre le chap. et l'archev. de Bordeaux).
- Entre autres antiquités, on y a découvert, il y a deux ans, un bassin circulaire en pierre, ayant des marches pour y descendre: M. le comte Aym. de Beaumont en a conservé quelques débris. Semblable baignoire avait été trouvée près de Saint-Vincent-de-Paluel, à la *Salvie*, et l'identité de ce nom avec celui de la *porte del Salvier* permet de penser que, dans l'antiquité, il y eut à Saint-Cyprien un établissement de bains. — Voy. SALVIE (La).
- SAINT-CYPRIEN**, h. c<sup>o</sup> de Beaumont. — *Saint-Cibro*, 1597. — Aujourd'hui ce lieu se nomme *Guillaumy* (C<sup>o</sup> de Larmandie, Reconn. de Chamillac).
- SAINT-CYPRIEN**, éc. c<sup>o</sup> d'Éyrenville (E. M.).
- SAINT-CYPRIEN**, lieu-dit, c<sup>o</sup> de Faux. — *Sain Cibro*, 1771 (arpent. de Faux et terr. de Lenquais).
- SAINT-CYPRIEN**, prieuré aujourd'hui détruit, c<sup>o</sup> d'Issigeac. — *Seant Sibra*, 1268 (ms. de Wolf. 83). — *Saint-Sibrant*, 1286 (cout. de Beaumont). — *Santus Cyprianus*, 1298 (cout. d'Issigeac). — *Eccl. Sancti Cypriani prope Ischigiac*, 1556 (pancarte de l'évêché).
- Collat. le doyen d'Issigeac.
- SAINT-CYPRIEN**, taillis, c<sup>o</sup> de Saint-André-Alas. — *Combe de S. Cyprien* (cad. F, 204).
- SAINT-CYR**, éc. c<sup>o</sup> de Besse (B.).
- SAINT-CYR-LES-CHAMPAGNES**, c<sup>o</sup>, c<sup>o</sup> de la Nouaille. — Patrons: saint Cyr et sainte Julitte.
- SAINT-DIZIER**, anc. dioc. de Périgueux, archipr. de Bouniagues, auj. du dép<sup>t</sup> de Lot-et-Garonne. — *Eccl. Sancti Desiderii*, 1556 (panc. de l'év. Collat. le doyen d'Issigeac).
- SAINT-DONAT**, c<sup>o</sup> de Sarlat. — *Ecclesia de Donat*, archip. *Sarlatensis* (pouillé du XIII<sup>e</sup> siècle). — *Saint-Donat* (Blau et Delisle, 1724).
- Saint-Donat, inconnu auj., était de l'archiprêtre de Saint-André; il est placé entre Vitrac et la Roque-Gajac sur les cartes.
- SAINT-DRAMONT**, h. c<sup>o</sup> de la Chapelle-au-Barcil.
- SAINT-ÉLOI**, anc. église dans le bourg d'Hautefort. — *Eccl. sancti Anianii cum capellâ S<sup>i</sup> Eligii de Alto forti* (collat. de Jean XII).
- Elle a été englobée en 1650 dans les nouvelles constructions du château. C'était dans cette église qu'était le tombeau des seigneurs d'Hautefort (Testam. de Jean d'Hautefort, gouverneur du Périgord et Limousin, 1525, qui ordonna 200 prêtres pour le jour de son enterrement (Dict. de La Chesnaye).
- SAINT-ESPRIT**, pré, n<sup>o</sup> 150, c<sup>o</sup> de Saint-Georges-de-Blancanès (A. Jud.).
- SAINT-ESPRIT (HÔPITAL DU)**, à Bergerac. — *Hospitalis Sancti Spiritus*, 1198 (Epist. Innoc. III papæ, I, 97). — *La costa del Sant-Sperit*, 1409 (Liv. N.). — *Sant-Esprit*, 1446 (terr. du prieuré de Saint-Martin). — *Saint-Esperict*, 1625 (not. de Bergerac).
- Cet hôpital, un des premiers fondés en France, et dont une rue rappelle le souvenir et non l'emplacement, était situé un peu au delà du jardin public, sur la route de Périgueux, en avant de la porte Bourg-Barrau.
- SAINT-ESTÈPHE**, c<sup>o</sup>, c<sup>o</sup> de Nontron. — Voy. SAINT-ÉTIENNE-LE-DROUX.
- Il y a un des plus beaux étangs de l'arrond. de Nontron, d'une étendue de 30 hectares. — On y voit aussi le roc de Saint-Estèphe, vulgairement nommé *Casso-Noussillou*, placé en dehors et au commencement d'un petit vallon encombré de blocs granitiques, au-dessous desquels coule un ruisseau qui se jette dans l'étang. C'est une énorme boule de granit posée debout sur un bloc de même nature, horizontal et saillant hors du sol d'environ 40 centimètres. La hauteur du roc est de 4<sup>m</sup>,50; sa largeur, de 3<sup>m</sup>,50. Il oscille E. O. sous la simple pression d'un doigt.
- SAINT-ÉTIENNE**, ancienne paroisse de la partie de la ville de Nontron désignée sous le nom de Fort.
- SAINT-ÉTIENNE**, église de la Cité, à Périgueux. — *Clastrum Sancti Stephani*, 1226 (Lesp. 70, arch. 2).

- Première cathédrale de Périgueux. Le chapitre de Saint-Étienne a été réuni à celui de Saint-Front au xvi<sup>e</sup> siècle.
- SAINT-ÉTIENNE (FONTAINE), c<sup>o</sup> de la Chapelle-Grésignac (cad.).
- SAINT-ÉTIENNE (LA CHAPELLE-), h. c<sup>o</sup> de Saint-Rabier (B.).
- SAINT-ÉTIENNE-DE-PUY-CORBIER, c<sup>o</sup>, c<sup>o</sup> de Mussidan. — *Saint-Estephe-de-Puy-Corbier* (Pau, Châtell. de Mussidan). — Voy. PUY-CORBIER.  
Patron : saint Étienne.
- SAINT-ÉTIENNE-DES-LANDES, c<sup>o</sup>, c<sup>o</sup> de Villefranche-de-Belvez. — *Par. Sancti Stephani, castell. Villefr.* (Lesp. 88).
- SAINT-ÉTIENNE-LE-DROUX, anc. paroisse, c<sup>o</sup> de Bourdeix. — *Sanctus Stephanus deus Ledros*, 1253 (Lesp. 62, Magnac). — *Sanctus Stephanus Ledrier*, 1365 (Lesp. 88, Châtell. de Nontron). — *Saint-Étienne-le-Droux* (B.).  
Patrons : saint Étienne et saint Jean porte Latine.
- SAINTE-EULALIE, c<sup>o</sup>, c<sup>o</sup> d'Eymet. — *Sancta Eulalia*, 1053 (poss. de l'abb. de Sarlat, Gall. Chr.)? — *Sainte-Aulaye*, xvi<sup>e</sup> siècle (Itin. de Clément V). — *Sainte-Eularie* (Blau). — *Sainte-Aulaire*, 1760 (Alm. de Guy.). — *Sainte-Eulalie-de-Puyguilhem* (B.).  
Patronne : sainte Eulalie.
- Bastide construite en 1265 par Henri II, roi d'Angleterre.
- SAINTE-EULALIE, église de Périgueux, située où est le collège (Antiq. de Vés.). — *Sancta Eulalia*, 1309 (arch. du chap. de Périg.). — *Sent Aulais, Aoloia, Eulaia* (reg. de la Charité).
- SAINTE-EULALIE, vill. c<sup>o</sup> de Saint-Antoine-de-Breuil. — *Sancta Eulalia*, 1081 (arch. de Saint-Florent de Saumur). — *Sancta Eulalia supra Dordoniam*, 1124 (Lesp. 33, Don à Saint-Florent). — *Senet Eulaya*, 1464 (terr. de l'archev. de Bordeaux). — *Sainte-Aulaye-de-Breuil*, 1723 (*ibid.* et E. M.).  
Patr. saint Henri; collat. l'abbé de Saint-Florent de Saumur, à qui cette église fut donnée, en 1124, par R. évêque de Périgueux (Lesp. 53).
- SAINTE-EULALIE-ET-SAINT-PARDOUX-D'ANS, c<sup>o</sup>, c<sup>o</sup> d'Hautefort. — *Sancta Eulalia*, 1120 (bulle du pape Calixte pour Tourtoirac). — *Sainte-Eulaye*, xvi<sup>e</sup> siècle (Itin. de Clément V). — *Sainte-Eulée*, (Pau, Châtell. du Périgord). — *Sainte-Tolée*, 1688 (O. S. J. Condat).  
Patronne : sainte Eulalie. — Prieuré rég.; collat. l'abbé de Tourtoirac.
- SAINT-EUMAYS, église de Périgueux, auj. détruite. — *Sanctus Eumachus*, archip. de la Quinta (pouillé du xiii<sup>e</sup> siècle).
- SAINT-EXPÉDIT. — *Ecclesia Sancti Expediti*, archipresb. de Exidolio (pouillé du xiii<sup>e</sup> siècle et panc. de l'év. 1556).  
Nom entièrement inconnu.
- SAINT-FÉLICIEN, anc. église et quartier de la ville d'Issigeac. — *Sanctus Felicianus*, 1298 (cout. d'Issigeac). — *Saint-Phélicien*, 1652 (not. de Bergerac).  
La collégiale d'Issigeac a pris le vocable de cette église.
- SAINT-FÉLIX, c<sup>o</sup>, c<sup>o</sup> de la Linde. — *Sen Felis* (pouillé du xiii<sup>e</sup> siècle). — *Eccl. Sancti Felicis*, 1382 (P. V. M.). — *Saint-Félix de Villadeix* (B.).  
Patronne : sainte Marthe; collat. l'évêque.
- SAINT-FÉLIX, forêt, dépendance de la terre de Montclar. — *Forest. de Saint-Phélix*, 1696 (not. de Faux).
- SAINT-FÉLIX (BOIS DE), lieu-dit, c<sup>o</sup> de Saint-Avit-Sénieur (cad.).
- SAINT-FÉLIX-DE-MAREUIL, c<sup>o</sup>, c<sup>o</sup> de Mareuil. — *Félix* (Lesp. Fouage). — *Felis*, 1382 (P. V. M.). — *Phelisis*, 1732 (État des paroisses). — *Saint-Félix-de-Bourdeilles* (B.).  
Patron : saint Martin; collat. l'évêque.
- SAINT-FÉLIX-DE-REILLAC-ET-MONTEMART, c<sup>o</sup>, c<sup>o</sup> du Bugue. — *Sanctus Felix*, 1273 (Lesp. 53, Archambaud III).  
Patron : saint Macaire.
- SAINT-FERRÉOL (FONTAINE DE), c<sup>o</sup> de Saint-Hilaire-d'Estissac. — Lieu de pèlerinage, dit *Roumivage*.
- SAINT-FIRMIN, fontaine du bourg de Jaure.
- SAINT-FLORENT, vill. c<sup>o</sup> de Clermont-de-Beauregard. — *Sanctus Florencius*; *Sen Florent* (Lesp. pouillés du xiii<sup>e</sup> et du xiv<sup>e</sup> siècle).
- SAINTE-FOY, vill. c<sup>o</sup> de Bergerac. — *Sancta Fides de Vineys*, 1365 (Lesp. 88). — *Sancta Fides*, 1382 (P. V. M.). — *Sainte-Foy de Vineris* (pouillé du xiv<sup>e</sup> siècle). — *Sancta Fe de las Vinhas*, 1452 (Liv. N.).
- SAINTE-FOY, c<sup>o</sup> de Gardone. — *Eccl. Sanctæ Fidis de Castro de Gardona* (Donat. par G. év. de Périgueux, à Sainte-Marie de Saintes, cart. de Sainte-Marie, 134).
- SAINTE-FOY, église détruite à Grignol. — *Sancta Fides de Granholio*, 1381 (Lesp. 63, Test. de Taillefer).
- SAINTE-FOY. — *Eccl. Sanctæ Fidis et monasterium de Fita*, 1053 (bulle d'Eugène III en faveur de Sarlat).  
Ces deux églises réunies, comprises dans les possessions de l'abb. de Sarlat, sont inconnues.
- SAINTE-FOY-DE-BELVEZ, c<sup>o</sup>, c<sup>o</sup> de Belvez. — *Sancta Fidier*, archipresb. de Carves (pouillé du xiii<sup>e</sup> siècle). — *Sancta Fides*, 1372 (Lesp. 46, Belvez).
- SAINTE-FOY-DE-LONGA, c<sup>o</sup>, c<sup>o</sup> de la Linde. — *Santa Fé* (pouillé du xiii<sup>e</sup> siècle). — *Sancta Fides de Longo Vado*, 1382 (P. V. M.). — *Sancta Fides de Longa*, 1556 (panc. de l'évêché). — *Sainte-Foy-de-Long-*

- vau, xvi<sup>e</sup> siècle (Dupuy). — *Sainte-Foy-de-Longua* (Pau, Châtell. du Périgord).  
 Patron : saint Bruno.  
 Prieuré dépendant de l'abb. de Brantôme.  
 Anc. rep. noble. — *Fortalium de S. Fide*, 1370 (Lesp. Homm. à Limeuil).
- SAINT-FOY-DES-VIGNES, sect. de la c<sup>ne</sup> de Ginestet (cad.).
- SAINT-FRONT, anc. paroisse de l'archipr. de Bouniagues, aj. du dép<sup>t</sup> de Lot-et-Garonne. — *Sanctus Fronto prope Castilhonos, archipr. Bajacensis*, 1556 (panc. de l'évêché).  
 Collat. le doyen d'Issigeac.
- SAINT-FRONT, vill. et m<sup>ia</sup>, c<sup>ne</sup> de Dome. — *Par. Sancti Frontonis de Brust*, 1395 (Lesp. Dome).
- SAINT-FRONT, ville de Périgueux. — *Magnum Monasterium Sancti Frontonis* (Ep. Pet. Labbe). — *Monasterium Vetulum* (Chron. de l'Égl. de Périg. I).  
 Abbaye élevée auprès du tombeau de l'apôtre du Périgord, et autour de laquelle s'est formée la ville du Puy-Saint-Front, aj. Périgueux. On attribue sa fondation à Chronope II, évêque de Périgueux vers 520 ; détruite par les Normands, elle fut rebâtie en 934 par Frotier de Gourdon. L'église de cette abbaye est devenue la cathédrale de Périgueux.
- SAINT-FRONT, archipr. de Vélines. — *Sanctus Fronto de Vestionibus*, 1130 (Lesp.). — *Vestitos* (pouillé du xiii<sup>e</sup> siècle).  
 Église donnée à Saint-Florent de Saumur par G. évêque de Périgueux ; elle est entièrement inconnue.
- SAINT-FRONT (FONTAINE DE), près de Douville.
- SAINT-FRONT (GRENIER DE). — *Domus bladagii Sancti Frontonis quæ erat in clauastro* (fragm. epist. Petr.).
- SAINT-FRONT (LA MOTHE-), h. c<sup>ne</sup> de Pontours. — Tumulus d'une dimension remarquable : superficie, 15 ares ; élévation, 20 mètres. La zone d'incinération paraît avoir été à moitié de la hauteur.
- SAINT-FRONT (LA PEYRE-), pré, c<sup>ne</sup> de Cognac (cad.).
- SAINT-FRONT (LE PARIAGE-). — Voy. PARIAGE.
- SAINT-FRONT (LE PUY-). — Voy. PÉRIQUEUX.
- SAINT-FRONT (MOULIN DE), sur l'Ille, devant Périgueux. — *Mol. de Sen Fron*, 1412 (Périg. M. H. 41, 1).
- SAINT-FRONT (PLACE), vill. c<sup>ne</sup> de Vic. — *Platea Sancti Frontonis*, 1479 (Liv. N. 26).
- SAINT-FRONT-D'ALEMPS, c<sup>ne</sup>, c<sup>on</sup> de Brantôme. — *Sanctus Fronto de Lemps* (pouillé du xiii<sup>e</sup> siècle).  
 Patron : saint Front ; collat. l'abbé de Terrasson.
- SAINT-FRONT-DE-CHAMPNIERS, c<sup>ne</sup>, c<sup>on</sup> de Nontron. — *Ecclesia Sancti Frontonis de Chanhiers* (pouillé du xiii<sup>e</sup> siècle). — *Sanctus Fronto de Capneriis*, 1365 (Lesp. 88, Châtell. de Nontron).  
 Patron : saint Front.
- Église isolée sur une motte artificielle et près d'une fontaine, au milieu des bois (le Périg. ill. 597).
- SAINT-FRONT-DE-PRADOUX, c<sup>ne</sup>, c<sup>on</sup> de Mussidan. — *Eccl. don Front* (pouillé du xiii<sup>e</sup> siècle). — *Saint Front de la Cremsa*, 1310 (Lesp. 10, Usurp. du roi de France). — *Sanctus Fronto prope Muchydanum*, 1364 (Lesp. 10).  
 Patron : saint Front ; collat. l'évêque.
- SAINT-FRONT-DU-NOYER OU DE CLEMONT-DE-BEAUREGARD, vill. — 1567 (Lesp. 51, Clermont).
- SAINT-FRONT-ET-COUZE, c<sup>ne</sup>, c<sup>on</sup> de la Linde. — *Sanctus Fronto al corols*, 1276 (union au chap. de Saint-Front de Périgueux). — *Sanctus Fronto super flumine de Dordonia*, 1289 (rôles gascons). — *Sanct Fronto de Corolio prope Lindiam* (collat. de Jean XXII). — *Saint-Fronto de Corols*, 1471 (terr. de l'archev. de Bordeaux). — *Saint Front de Colors*, 1471 (cout. de Couze). — *Saint Front de Colloresis*, 1742 (not. de Lenquais).  
 Patron : saint Front ; collat. le chap. de la cath.  
 Église isolée construite au haut d'un rocher escarpé au-dessus de la Dordogne, en face de la Linde. Son surnom *al Corol* (*al Coluber*) lui a été donné en mémoire du miracle opéré en ce lieu par saint Front, selon la tradition. En-dessous du mur de l'église, dans la falaise, s'ouvre la grotte où se retirait le dragon que le saint fit périr ; dans le sanctuaire, un chapiteau du xi<sup>e</sup> siècle offre l'image du serpent présentant à Ève le fruit défendu et d'un personnage, derrière lui, tenant une crosse de la main gauche et de la droite élevant la croix, qui pourrait être la représentation de l'apôtre du Périgord opérant le miracle.  
 Sur le plateau, à droite de la porte, le terrain est couvert, du haut jusqu'en bas, d'une prodigieuse quantité de scories de fer, qui dénote l'existence d'une forge antique sur cette hauteur.
- SAINT-FRONT-LA-RIVIÈRE, c<sup>ne</sup>, c<sup>on</sup> de Saint-Pardoux. — *Sanctus Fronto de Ripperia* (pouillé du xiii<sup>e</sup> siècle). — *Saint Front de Ribeiria*.  
 Patrons : saint Front et saint Pierre.  
 Prieuré dépendant de Saint-Jean-de-Cole.  
 Anc. rep. noble ; la maison de Las Boudie fut érigée en 1454 en château, avec justice sur Saint-Front et sur Quinsac (Lesp. 52).
- SAINT-GABRIEL, c<sup>ne</sup> de la Nouaille. — *Sanctus Gabriel archipr. de Exidolio* (pouillé du xiii<sup>e</sup> siècle). — *Prieuré reg. de Saint-Gabriel-en-la-Nouaille*, 1556 (panc. de l'év.).  
 Collat. l'abbé de Tourtoirac.
- SAINT-GENIEZ, c<sup>ne</sup>, c<sup>on</sup> de Salignac. — *B. Maria de Sancto Genesio*, 1178 (Lesp. Don à l'abbé de Saint-

- Amand-de-Coly). — *Saint-Genyès*, xvi<sup>e</sup> siècle (Pau, Châtell. du Périgord).  
 Patron : saint Roch.  
 Prieuré de l'ordre de saint Augustin; collat. l'abbé de Saint-Amand-de-Coly. — L'église paroissiale à la collat. de l'évêque.  
 Anc. rep. noble ayant titre de marquisat et justice sur la paroisse, 1760 (Alm. de Guy.).
- SAINT-GENIEZ, vill. c<sup>ne</sup> de Trémolac (S. P.).
- SAINT-GENIEZ (HAUT ET BAS), vill. c<sup>ne</sup> de Besse (S. P.).
- SAINT-GENIEZ (LE CHAPITRE DU PONT-), 1550 (Lesp. 52, Dénombr. de la châtell. de Ribérac)?
- SAINT-GEORGES, vill. c<sup>ne</sup> d'Audrix (Antiq. de Vés. I, 188).
- SAINT-GEORGES, vill. c<sup>ne</sup> de la Chapelle-Faucher, près de Pierre-Brune (S. P.). — Altitude : 146 mètres.
- SAINT-GEORGES, vill. c<sup>ne</sup> de Coux. — *Sanctus Georgius archip. de Palayrac*, 1556 (panc. de l'év.). — Voy. CADÈNE-SAINT-GEORGES.  
 Collat. l'évêque. — Signal : 250 mètres.
- SAINT-GEORGES, c<sup>ne</sup> de la Mongie. — Voy. CROS (LES).
- SAINT-GEORGES, un des quartiers de la ville de Musidan (cad.).
- SAINT-GEORGES, m<sup>in</sup> et lieu-dit, c<sup>ne</sup> de Naussanes. — 1743 (not. de Faux).
- SAINT-GEORGES, domaine, c<sup>ne</sup> de Notre-Dame-de-Sanillac (A. Jud.).
- SAINT-GEORGES, faubourg de Périgueux, à l'extrémité de celui des Barris. — *Sanctus Georgius arch. de la Quinta* (pouillé du xiii<sup>e</sup> siècle). — *Masus Sancti-Georgii*, 1399 (Lesp. Arrêt contre le C<sup>te</sup> Archambaud).
- SAINT-GEORGES, lieu-dit, c<sup>ne</sup> de Saint-Pierre-de-Cole (cad.).
- SAINT-GEORGES (FONT-), h. c<sup>ne</sup> d'Ajat (S. P.).
- SAINT-GEORGES (FONTAINE), c<sup>ne</sup> de Manzac, près l'église Saint-Pierre (Dives).
- SAINT-GEORGES (LA FORÊT DE), lieu-dit, c<sup>ne</sup> de Bosset (cad.).
- SAINT-GEORGES (PLAN), h. c<sup>ne</sup> de Montbazillac.
- SAINT-GEORGES-DE-BLANCANÈS, c<sup>ne</sup>, c<sup>on</sup> de la Force. — *Sanctus Georgius de Blancanes*, 1276 (union au chap. de Saint-Front). — *Blanquanes*, 1382 (P. V. M.). — *Blancaneis*, 1556 (panc. de l'év.).  
 Patron : saint Georges; coll. l'évêque.
- SAINT-GEORGES-DE-MONTCLAR, c<sup>ne</sup>, c<sup>on</sup> de Villamblard. — *Sanctus Georgius archipr. de Villades* (pouillé du xiii<sup>e</sup> siècle). — *Saint-Gorgo*, 1691 (Acte not.). — Voy. MONTCLAR.  
 Patron : saint Georges; collat. l'évêque.
- SAINT-GÉRAUD (LA CROIX DE), c<sup>ne</sup> de Boisseuil (A. Jud.).
- SAINT-GÉRAUD-DE-CORPS, c<sup>ne</sup>, c<sup>on</sup> de Villefranche-de-Longchapt. — *Capella Sancti Geraldii*, 1035 (cart. d'Uzerche). — *Sanctus Gerardus Curvus*, 1295 (Lesp. Test. d'Archambaud III). — *Saint-Gérault*, (Pau, Châtell. du Périgord). — *Saint-Géraud-de-Cors*, 1732 (liste des paroisses).  
 Patron : saint Géraud; coll. le chap. de Saint-Émilien.
- SAINT-GERMAIN, c<sup>ne</sup>, c<sup>on</sup> de Belvez. — *Sanctus Germanus, arch. de Carves* (pouillé du xiii<sup>e</sup> siècle). — *Saint-Germain-de-Berbières*, 1760 (Alm. de Guy.).  
 Patron : saint Germain.  
 Anc. rep. noble ayant justice sur la paroisse.
- SAINT-GERMAIN, h. c<sup>ne</sup> de Gaujac. — *Sanctus Germanus*, 1243 (cens. de Badefol, Arch. de l'Emp.).  
 Anc. rep. noble. — *Grimoardus de Sancto Germano, volens adire Jerusalem*, 1124 (cart. de Cadouin, don du mas de Daçnairade).
- SAINT-GERMAIN, bois, c<sup>ne</sup> de Gaulegeac? (Antiq. de Vés. I, 176).
- SAINT-GERMAIN, maison près du presbytère de Sainte-Mundane, dont les fondements sont considérables (Communic. locale)?
- SAINT-GERMAIN, vill. c<sup>ne</sup> de Sainte-Sabine. — *Saint-Germain, près Sainte-Sabine*, 1684 (bénéf. de l'év. de Sarlat). — *Saint Germain de Boisse* (B.).
- SAINT-GERMAIN, vill. c<sup>ne</sup> de Saussignac. — *Sanctus Germanus le Dros*, 1365 (Lesp. Châtell. de Bergerac). — *Sanctus G. le Drop*, 1385 (Lesp. Baill. de Gardone). — *Saint-Germain-lou-Lepdroux*, 1648 (bén. de l'év.).  
 Collat. l'abbé de Saint-Augustin de Limoges.
- SAINT-GERMAIN OU LE BOST-SAINT-GERMAIN, vill. c<sup>ne</sup> de Thiviers. — *Sanctus Germanus de Bosc* (pouillé du xiii<sup>e</sup> siècle).
- SAINT-GERMAIN-DES-PRÉS, c<sup>ne</sup>, c<sup>on</sup> d'Exideuil. — *Sanctus Germanus in castell. de Exidolio*, 1249 (cart. de Dallon).  
 Voc. Saint-Pierre-ès-Liens. — Patron : saint Germain; coll. l'abbé de Saint-Augustin de Limoges.
- SAINT-GERMAIN-DU-SALEMBRE, c<sup>ne</sup>, c<sup>on</sup> de Neuvic. — *Sanctus Germanus de Salembre*, 1104 (Lesp. Saint-Astier).  
 Patron : Saint Germain.
- SAINT-GERMAIN-ET-MONS, c<sup>ne</sup>, c<sup>on</sup> de Bergerac. — *Sanctus Germanus*, 1290 (Champol. Lettre aux cons. de Beaum.). — *Saint-Germain-de-Pontroumieu* (B.).  
 Patr. la Nativité.  
 Justice sur Saint-Germain et Pontroumieu, 1760 (Alm. de Guy.).
- SAINT-GERVAIS, rue à Périgueux, ayant le nom d'une anc. par. de la ville. — *Sanctus Gervasius*, 1382 (P. V. M.).
- SAINT-GERY, c<sup>ne</sup>, c<sup>on</sup> de la Force. — *Sanctus Egidius* (pouillé du xiii<sup>e</sup> siècle).  
 Patron : saint Gilles.



- SAINT-GERY, lieu-dit, c<sup>ne</sup> de Saint-Laurent-de-Castel-nau (cad. n° 1583).
- SAINT-GERY, pré, c<sup>ne</sup> de Saint-Médard-Mussidan (cad.).
- SAINT-GILLAS (A), terre, c<sup>ne</sup> de Chancelade (A. Jud.).
- SAINT-GINIERS (HAUT et BAS), h. c<sup>ne</sup> de Villefranche-de-Belvez (B.).
- SAINT-GRÉGOIRE, anc. dioc. de Périgueux, archipr. de Bouniagues, auj. du dép<sup>t</sup> de Lot-et-Garonne. — *Saint-Grégoire près Cahusac* (bénéf. de l'év. de Sarlat, 1648).
- SAINT-GRÉGOIRE, lieu-dit, c<sup>ne</sup> de Négrondes (cad. n° 642).
- SAINT-GRÉGOIRE, taillis, c<sup>ne</sup> de Palayrac (cad. n° 319 et 404). — Ancienne paroisse (1648, archipr. de Capdrot).
- SAINT-GRÉGOIRE, aux environs de Périgueux? — *Iter per quod itur de dicta villa usque ad Sanctum Gregorium*, 1388 (Périg. Recueil de titres).
- SAINT-GRINGAUD, vill. et m<sup>in</sup>, c<sup>ne</sup> de Lolme (B.). — Anc. paroisse, vocable de Saint-Pierre (Commun. locale).
- SAINT-GUY? — *Saint-Guy-de-la-Garde*, XIII<sup>e</sup> siècle (Lesp. Paroisses inconnues lors du fouage).
- SAINT-GYRÉ (LA CROIX DE), lieu-dit, c<sup>ne</sup> de Paunac (cad.).
- SAINT-HILAIRE, banlieue de Périgueux, au N. E. et près de Saint-Jacques. — *Sanctus Hilarus prope Petrag.* 1258 (don à Ligueux). — *Sanctus Hilarus* (pouillé). — *Sent Alary* (reg. de la Charité).  
Au S. E. de Périgueux le pont de la Pierre traversait l'Ille devant Saint-Hilaire, *Pons Sancti Hylarii*, 1363 (arch. de Sainte-Claire).
- SAINT-HILAIRE, anc. dioc. de Périgueux, archipr. de Pillac, auj. du dép<sup>t</sup> de la Charente. — *Sanctus Hilarus in Petragorico* (cart. de Saint-Cybard).
- SAINT-HILAIRE, vill. et m<sup>in</sup>, c<sup>ne</sup> de Tourtoirac (S. P.). — *Ecclesia Sancti Hylarii, quæ adjacet ipsi loco Tusturiacensi*, 1025 (Donat. à l'abb. de Tourtoirac, Gall. Ch.).
- SAINT-HILAIRE, anc. église paroissiale de Trémolac, auj. en ruine. — *Sanctus Hylarius*, 1218 (Lesp. 35, Donat. par le prévôt de Trémolac). — *Sanctus-Hilarus de Tremolaco*, 1452 (Liv. Nof. 3).
- SAINT-HILAIRE-D'ESTISSAC, c<sup>ne</sup>, c<sup>ne</sup> de Villambard. — *Sanctus-Hilarus d'Estissaco*, 1318 (Lesp. 29).  
Patron : saint Hilaire.
- SAINT-HIPPOLYTE, fontaine, près de la chaussée du Pont-Neuf, à Périgueux. — *La fon Sen Politi* (reg. de la Charité). — *Fontaine des Malades* (Antiq. de Vé-sone, I).  
Au N. O. de la fontaine étaient une des quatre léproseries de Périgueux et une église. — *Leprosia Sancti Hypoliti*, 1284 (Lesp. 30, Test. de Porta). — *Gleiza Sen Politi* (reg. de la Charité).
- SAINT-HUBERT, h. c<sup>ne</sup> de Saint-Gery. — *Saint-Hubert-aux-Roudoirs*, taillis, c<sup>ne</sup> de Saint-Gery (A. Jud.).
- SAINT-INNOCECE, c<sup>ne</sup>, c<sup>ne</sup> d'Eymet. — *Sancta Innocentia* (cart. de Chancelade). — *Sancta Ignocentia*, 1162 (*ibid.*). — *S. Innocencie*, 1365 (Lesp. 88, Châtell. de Puy-Guilhem). — En patois : *Sainte-Odenence*.  
Patron : saint Jean-Baptiste; collat. l'abbé de Chancelade.
- SAINT-JACQUES, chapelle, à Bergerac. — *Capella Sancti Jacobi*, 1136 (donat. à Saint-Florent de Saumur par Urbain III). — *Saint Jeannes*, 1430 (Liv. N.). — *Saint Jasme*, 1448 (arch. de Bergerac).  
Elle dépendait du prieuré de Saint-Martin de Bergerac et fut donnée avec lui à Saint-Florent de Saumur.
- SAINT-JACQUES, chapelle, c<sup>ne</sup> de Chalagnac, dans la forêt de Vern.
- SAINT-JACQUES, taillis, c<sup>ne</sup> de Millac-Peyrillac (cad. n° 485).
- SAINT-JACQUES, c<sup>ne</sup> de Périgueux, ancien hôpital cédé par le chapitre de Saint-Front pour l'établissement du couvent de Sainte-Claire. — *Hospitale ad caput pontis de Petra*, 1271 (Lesp. Chap. de Saint-Front).
- SAINT-JACQUES, anc. dioc. de Périgueux, archipr. de Pillac, auj. du dép<sup>t</sup> de la Charente. — *Capella, heremita Sancti Jacobi* (pouillé du XIII<sup>e</sup> siècle).
- SAINT-JACQUES, chapelle, à Saint-Cyprien. — 1556 (bénéf. de l'év.).
- SAINT-JACQUES, vill. c<sup>ne</sup> de Saint-Privat-Sainte-Aulaye. — *Saint-Jac* (S. P.).
- SAINT-JACQUES (CHEMIN DE), c<sup>ne</sup> de Manzac. — Voy. CHEMIN DE SAINT-JACQUES.
- SAINT-JACQUES (COMBE DE), lieu-dit, c<sup>ne</sup> de Dome (cad. n° 1241).
- SAINT-JACQUES (LA), terre, c<sup>ne</sup> de la Douze (A. Jud.).
- SAINT-JACQUES (LA FONTAINE), lieu-dit, c<sup>ne</sup> de la Tour-Blanche (cad.).
- SAINT-JACQUES (PRÉS ET CROIX DE), lieu-dit, c<sup>ne</sup> de Thiviers (cad.).
- SAINT-JACQUES-D'AUBETERRE, anc. paroisse de l'archipr. de Peyrat, auj. du dép<sup>t</sup> de la Charente. — *Capella et heremita Sancti Jacobi* (pouillé du XIII<sup>e</sup> siècle).
- SAINT-JACQUES-DE-LAVERGNE OU DE SAINT-MARTIN-DES-COMBES. — *Prioratus de Vernia* (cart. de la Sauve). — Voy. VERGNE (LA).
- SAINT-JAMANTE, terre, c<sup>ne</sup> de Millac-Peyrillac (cad. n° 26).
- SAINT-JAMES, chapelle, c<sup>ne</sup> de la Chapelle-Montabourlet (B.).

SAINT-JAMES, hameau et forêt s'étendant entre Cercle et Léguillac : 220 hectares (état d'assiette en 1812).

SAINT-JANIT (CHAMP DE), terre, c<sup>o</sup> de Saint-Cassien (A. Jud.).

SAINT-JAU (MONT), lieu-dit, c<sup>o</sup> de Cladech (cad.).

SAINT-JAUVENT, vill. c<sup>o</sup> de Saint-Clément-Saint-Romain. — *Sanctus Leonardus de Jauvenc*, 1192 (possessions de Saint-Jean-de-Cole, bulle du pape Célestin).

Prieuré dépend. de Saint-Jean-de-Cole. — Pèlerinage (Antiq. de Vésone, I, 253).

SAINT-JEAN, chapelle, à Belvez, 1556 (panc. de l'év.).

SAINT-JEAN, pièce de terre, c<sup>o</sup> de Boisse (cad. sect. A, n<sup>o</sup> 178).

SAINT-JEAN, c<sup>o</sup> de Condat-sur-Tricou. — *Hôpital de la Trappe*, 1480; *Capella B. Johannis de la Trappe*, 1515 (O. S. J.).

Membre de la comm<sup>ie</sup> de Puymartin.

SAINT-JEAN, chapelle ruinée près du pont d'Exideuil. — *Capella Sancti Johannis de la Reclusa*, 1490 (O. S. J.).

Dép. de la comm<sup>ie</sup> du Temple de la Guyon.

SAINT-JEAN, chapelle sise dans le bourg d'Hautesfort, annexée avec Saint-Éloi à Saint-Aignan. — *Duo capellæ de Altiforte* (pouillé du xiii<sup>e</sup> siècle).

SAINT-JEAN, h. près du bourg de Molières. — *Saint Jo. de Molieras*, 1292 (Lesp. Molières).

Église ruinée qui avait donné son nom à la bastide construite en 1286 par le roi d'Angleterre.

SAINT-JEAN, lieu-dit, c<sup>o</sup> de Sainte-Alvère (cad.).

SAINT-JEAN, chapelle, à Saint-Dizier (panc. de l'év.).

SAINT-JEAN, écart, c<sup>o</sup> de Saint-Michel-l'Écluse (S. P.).

SAINT-JEAN, ancienne église à Sarlat, située près de la cathédrale (plan de Sarlat, 1624).

SAINT-JEAN, lieu, c<sup>o</sup> de Servanches.

SAINT-JEAN (CHAPELLE DE), située à gauche de l'avenue de l'abb. de Chancelade. — Fut consacrée en 1147.

SAINT-JEAN (CLAUD DE), c<sup>o</sup> de Bessac (cad.).

SAINT-JEAN (CLAUD DE), terre, c<sup>o</sup> de Fontaine (cad.).

SAINT-JEAN (CROIX DE-), lieu-dit, c<sup>o</sup> de Bourgnac (cad.).

SAINT-JEAN (FON-DE-), lieu-dit, c<sup>o</sup> de Tanniès (cad.).

SAINT-JEAN (LA CHAPELLE), c<sup>o</sup> de Chatres. — *Capella sancti Johannis juxta Castra* (pouillé du xiii<sup>e</sup> siècle).

SAINT-JEAN (LA CHAPELLE), ruine, c<sup>o</sup> de Naillac. — *Capella sancti Johannis*, 1650 (Acte not.).

Il y subsiste une niche formée de grosses pierres sur lesquelles on porte les enfants malades (Communic. du curé de Naillac).

SAINT-JEAN (LE BOST-), pré, c<sup>o</sup> de la Linde (cad.).

SAINT-JEAN (LE PORTAIL-), pont près de Bergerac et hameau. — *La portal de Sen Johan*. — *La gliaysa de Sen Johan de Bragueyrac*, 1409 (Liv. N.).

SAINT-JEAN (LES COUANES-), lieu-dit, c<sup>o</sup> du Coux (cad., sect. de Bigaroque).

SAINT-JEAN (MONT-), lieu-dit, c<sup>o</sup> de Saint-Amand-de-Belvez (cad.).

SAINT-JEAN (PAS-DE-), lieu-dit, c<sup>o</sup> de Terrasson (cad.).

SAINT-JEAN (PUY-), h. c<sup>o</sup> de Nanteuil-Thiviers (cad.).

SAINT-JEAN-D'ATAUX, c<sup>o</sup>, c<sup>o</sup> de Neuvic. — Voy. ATAUX (SAINT-JEAN-D').

SAINT-JEAN-D'AUBETERRE, auj. du dép<sup>t</sup> de la Charente (bénéf. de l'évêché de Périgueux, 1648).

SAINT-JEAN-DE-COLE, c<sup>o</sup>, c<sup>o</sup> de Thiviers. — *Sanctus Joh. de Cola* (pouillé du xiii<sup>e</sup> siècle). — *Saint Jean d'Escole*, xvi<sup>e</sup> siècle (le P. Dupuy). — *Saint Jehan de Colle*, xvi<sup>e</sup> siècle (Pau, Châtel. du Périgord).

Patron : saint Jean-Baptiste.

Prieuré conventuel de l'ordre de Saint-Augustin : 16 chanoines. Ses possessions, confirmées en 1173, comprenaient l'église de Saint-Pierre-de-Cole, la chapelle Saint-Saturnin de Bruzac, les églises Saint-Martial de Villars, Saint-Front-la-Rivière, Saint-Anian et Saint-Georges-de-Chalez, Saint-Saturnin de Trigoñan, Saint-Martin-de-Fressengeas, et la chapelle Saint-Léonard de Jauvens. — Le prieur avait haute justice sur Saint-Jean et Saint-Pierre-de-Cole, 1760 (Alm. de Guy.).

SAINT-JEAN-DE-LA-LANDE, c<sup>o</sup> de Celle. — Ancien prieuré, 1772 (Dénombr. de Montardit).

Chapelle isolée au milieu des bois, fontaine vénérée, pèlerinage le 6 mai et le 23 juin (Communic. par M. du Rien).

SAINT-JEAN-DE-LIVAN, c<sup>o</sup> de Douville (Lesp.)? — *Eccl. par. sancti Johannis de Douillio*, 1526 (O. S. J.). — Voy. SAUVETAT (LA).

Membre de la comm<sup>ie</sup> de Condat.

SAINT-JEAN-DE-MAGNAC, c<sup>o</sup> de Cantillac. — *Mont-Saint-Jean?* (cad.).

Anc. prieuré dépend. de l'abb. de Chancelade.

SAINT-JEAN-D'ESTISSAC, c<sup>o</sup>, c<sup>o</sup> de Villamblard. — *Sanctus Joh. d'Estissaco* (pouillé du xiii<sup>e</sup> siècle).

Patron : saint Jean-Baptiste; collat. l'évêque.

SAINT-JEAN-D'EYRAUD, c<sup>o</sup>, c<sup>o</sup> de Villamblard. — *Sanctus Joh. d'Eyraut*, 1380 (P. V. M.).

Collat. le chap. de Saint-Astier.

SAINT-JEAN-DU-CHEZAR, chapelle (panc. de l'év.).

SAINT-JEAN-L'ÉVANGÉLISTE, ancien hôpital à Montignac, 1342 (Lesp. 37, Testam.).

SAINT-JEAN-L'ÉVANGÉLISTE, ancienne église, rue Saint-Pierre-ès-Liens, à Périgueux. — *Sanctus Johannes juxta eccl. Sancti Petri alta* (pouillé du xiii<sup>e</sup> siècle). — *Claustrum Sancti Johan. Evangel. inter podium et civitatem*, 1243 (accord entre Hélie VI et le chap. de Saint-Astier, signé en ce lieu).

SAINT-JORY-DE-CHALAIS, c<sup>o</sup>, c<sup>o</sup> de Jumillac. — *Sanctus Georgius de Chalesio*, 1192 (Lesp. Saint-Jean-de-

- Cole). — *S.-G. de Chalez*, 1382 (P. V. M.). — *S.-G. de Calesio*, 1556 (panc. de l'év. de Périg.).  
Patrons : la Fête-Dieu et saint Georges; collat. le prieur de Saint-Jean-de-Cole.
- SAINT-JORY-LAS-BLOUX, c<sup>ne</sup>, c<sup>on</sup> d'Exideuil. — *Sanctus Georgius de las Blos* (pouillé du xiii<sup>e</sup> siècle). — *S. G. de las Blotz*, 1275 (Lesp.). — *S. G. de Blodius*, 1382 (P. V. M.).  
Patron : saint Georges; collat. l'évêque.
- SAINT-JULIEN, c<sup>ne</sup>, c<sup>on</sup> de Brantôme. — *Sanctus Julianus, archip. de Biras* (pouillé du xiii<sup>e</sup> siècle).  
Patron : saint Julien.
- SAINT-JULIEN, c<sup>ne</sup>, c<sup>on</sup> d'Eymet. — *Sanctus Julianus*, châtel. de Puy-Guilhem (Lesp. 88).  
Patron : saint Laurent.
- SAINT-JULIEN, écart, c<sup>ne</sup> de Millac-de-Nontron (S. P.).
- SAINT-JULIEN, h. près du bourg de Saint-Félix-de-Reillac (B.).
- SAINT-JULIEN, communal, c<sup>ne</sup> de Singleyrac (A. Jud.).
- SAINT-JULIEN, c<sup>ne</sup> de Terrasson, anc. prieuré. — xvi<sup>e</sup> siècle (Itin. de Clément V).  
Fontaine sur la place du bourg, aj. couverte.
- SAINT-JULIEN (FONTAINE DE), lieu-dit, c<sup>ne</sup> de Tursac (cad.).
- SAINT-JULIEN-DE-CREMPSE, c<sup>ne</sup>, c<sup>on</sup> de Villamblard. — *Sanctus Jul. la Crempssa*, 1365 (Lesp. 10, Châtel. de Roussille). — *Sanctus Julianus, archipr. Villamb.* 1382 (P. V. M.). — *S. Julhe*, xvi<sup>e</sup> siècle (Pau, Châtel.). — *S. Julhien*, 1746 (not. de Bergerac).  
Patron : saint Jean-Baptiste.  
Anc. rep. noble.
- SAINT-JULIEN-DE-LAMPON, c<sup>ne</sup>, c<sup>on</sup> de Carlux. — Paroisse du dioc. de Cahors.  
Patron : saint Jacques.
- SAINT-JULIEN-ET-CÉNAC, c<sup>ne</sup>, c<sup>on</sup> de Dome. — *Sanctus Julianus, arch. de Castronovo*, 1556 (panc. de l'év.). — *Saint-Julien-de-Laygue* (arch. de Pau, Châtel. de Castelnaud). — *Saint-Julien-de-Castelnaud* (Cal. adm. de la Dordogne).
- SAINT-JUST, réuni à CHAPDEUIL, c<sup>ne</sup>, c<sup>on</sup> de Montagrier. — *Sanctus Justus* (pouillé du xiii<sup>e</sup> siècle).  
Patron : saint Jacques; collat. l'évêque.
- SAINT-JUST, vill. c<sup>ne</sup> de Brouchaud (S. P.). — *S. Jus*, 1758 (terr. de Vaudre).
- SAINT-LAURENT, h. c<sup>ne</sup> de Saint-Chamassy. — *Iter de capella sancti Laurentii versus Bigarupem*, 1461 (arch. de la Gir. Bigaroque).
- SAINT-LAURENT, h. c<sup>ne</sup> de Savignac-les-Églises. — *Prioratus Sancti Laurentii de Combis*, 1317 (anc. panc. de l'évêché).  
Chapelle dépend. de l'abb. de Brantôme.
- SAINT-LAURENT, section de la c<sup>ne</sup> de Vieux-Marcuil (A. Jud.). — *Monasterium Sancti Laurentii, in castro de Marolio* (pouillé du xiii<sup>e</sup> siècle).  
Anc. prieuré.
- SAINT-LAURENT-DE-CASTELNAU, c<sup>ne</sup>, c<sup>on</sup> de Dome. — *Eccl. Sancti Laurentii, Sarl. diac.* (collat. par Jean XXII).  
Patron : saint Laurent.  
Saint-Laurent est le point de séparation des eaux du canton de Belvez; le Merdassou, la Beuze et la Nauze s'écoulent en sens opposé avant de se jeter dans la Dordogne.
- SAINT-LAURENT-DE-GOGABAUD, c<sup>ne</sup> de Brantôme, anc. paroisse ruinée, annexe de Condat. — *Gagobeaud*, 1689 (O. S. J.).  
Anc. fief relevant de Champagnac, 1760 (Alm. de Guy.).
- SAINT-LAURENT-DES-BÂTONS-ET-SAINT-AURICE, c<sup>ne</sup>, c<sup>on</sup> de Sainte-Alvère. — *Sanctus Laurentius, archip. de Villades* (pouillé du xiii<sup>e</sup> siècle). — *Sanctus Laurentius de Guilhgorza*, 1365 (Lesp. 88, Châtel. de Montclar). — *S. L. du Baston*, 1730 (Acte not.).  
Patron : saint Laurent.  
Altitude du plateau entre Saint-Laurent et Louillier : 208 mètres.
- SAINT-LAURENT-DES-HOMMES, c<sup>ne</sup>, c<sup>on</sup> de Mussidan. — *Sanctus Laurentius ppe. bastidam Beneventi*, 1295 (test. d'Archambaud III). — *Sanctus Laurentius de Pradoux* (pouillé du xiii<sup>e</sup> siècle). — *S. L. de Prador*, 1325. — *Saint-Laurent-de-Double* (Blau).  
Patron : saint Laurent.
- SAINT-LAURENT-DES-VIGNES, c<sup>ne</sup>, c<sup>on</sup> de Bergerac. — *Sanctus Laurentius prope Brageriacum* (collat. de Clément VI). — *Sanctus Laurentius de Vincis*, 1495 (Lesp. Saint-Martin de Bergerac).  
Patron : saint Laurent; collat. le chap. de Saint-Front de Périgueux.
- SAINT-LAURENT-SUR-MANOIRE, c<sup>ne</sup>, c<sup>on</sup> de Saint-Pierre-de-Chignac. — *Sanctus Laurentius de Manore*, 1365 (Lesp. 60, Fouage).  
Patron : saint Sauveur.  
Anc. rep. noble, avec justice sur la paroisse (Alm. de Guyenne, 1760).
- SAINT-LAZARE, c<sup>ne</sup>, c<sup>on</sup> de Terrasson. — *Sanctus Lazarus* (pouillé du xiii<sup>e</sup> siècle). — *Sanctus Lazarus prope Peyrals*, 1411; *Saint-Lazer*, xvi<sup>e</sup> siècle (Lesp. Saint-Amand-de-Coly).  
Patron : saint Lazare; collat. l'abbé de Saint-Amand-de-Coly.
- SAINT-LAZARE, h. c<sup>ne</sup> de Monesterol (E. M.).
- SAINT-LÉGER, c<sup>ne</sup> de la Gemaye. — *Saint-Lexier*, 1365 (Lesp. 10, Fouage). — *Saint-Legis ou vicomté de Double*, 1665 (Blau).
- SAINT-LÉGER, c<sup>ne</sup> de Saint-Martial-d'Artensec. — *La*

- Chapela S. Letger en la parofa Sen Marsal*, 1228 (cart. de Chancelade).
- SAINT-LÉON, prieuré de l'ordre de Saint-Benoît, à Belvez (panc. de l'év. de Sarlat, 1556).
- SAINT-LÉON, c<sup>ne</sup>, c<sup>ne</sup> d'Issigeac. — *Paroch. S<sup>t</sup> Leonis* (Lesp. 88, Châtell. de Roquepine).  
Patron : saint Léon.
- SAINT-LÉON, c<sup>ne</sup> de Saint-Astier. — *Codert de Saint-Léon* (A. Jud.).
- SAINT-LÉON-SUR-L'ILLE, c<sup>ne</sup>, c<sup>ne</sup> de Saint-Astier. — *Sen Leo*, 1203 (cens. de Taillefer).  
Patron : saint Léonce; collat. le chap. de Saint-Astier.
- SAINT-LÉON-SUR-VÉZÈRE, c<sup>ne</sup>, c<sup>ne</sup> de Montignac. — *Sanctus Leontius, archipresb. Sarlatens.* (pouillé du XIII<sup>e</sup> siècle).  
Patronne : Sainte-Croix.  
Dépend. de l'abb. de Sarlat, 1053 (bulle d'Eugène III en faveur de l'abb. de Sarlat).
- SAINT-LÉONARD, c<sup>ne</sup> de Saint-Jean-de-Cole. — *Prioratus Sancti Leonardi de Jauvens*, 1192 (bénéfices de Saint-Jean-de-Cole).  
Après se trouvent le village de Jauvens et la fontaine de l'Amour, lieu de grande réunion pour la jeunesse le jour de Pâques. — En patois on nomme *maou jauven* un homme qui porte malheur (Antiq. de Vésone, I, 253).
- SAINT-LÉONARD, c<sup>ne</sup> de Terrasson? — Prieuré (Itin. de Clément V).
- SAINT-LIBIAIRE? — *Ecclesia Sancti Libiarü, archipresb. de Montrevel* (pouillé du XIII<sup>e</sup> siècle).  
Auj. inconnu.
- SAINT-LIBIAN, h. c<sup>ne</sup> de Tourtoirac (S. P.).
- SAINT-LOUIS, c<sup>ne</sup>, c<sup>ne</sup> de Mussidan. — *Villa franca Sancti Ludovici*, 1310 (Lesp. 10, Usurp. du roi de France). — *Saint-Loy*, 1376.  
Bastide et baill. royal au XIII<sup>e</sup> siècle. — Annexe de Sourzac.  
Anc. rep. noble, ayant haute justice sur Saint-Louis, 1760 (Alm. de Guy.).
- SAINT-LOUIS, anc. chapelle à Périgueux, dans la rue qui en porte le nom (Antiq. de Vésone, II, 583).
- SAINT-LOUIS, chapelle, c<sup>ne</sup> de Siorac, c<sup>ne</sup> de Ribérac (B.).
- SAINT-LOUIS (BOIS DE), lieu-dit, c<sup>ne</sup> de Saint-Avit-Sénieur (cad.).
- SAINT-LOUIS (CHEMIN DE). — Voy. CHEMIN DE SAINT-LOUIS.
- SAINT-LOUIS (FON DE), c<sup>ne</sup> de Beaupouyet, à Saint-Sernin. — 1740 (Acte not.).
- SAINT-LOUIS (MAISON DE), anc. construct. dans le bourg de Saint-Avit-Sénieur. — 1742 (Acte not.).
- SAINT-LOUP (CROIX ET FONTAINE DE), c<sup>ne</sup> de Couze. — *Saint-Loupt*, 1471; *Font Caude sive de Saint-Loup*, 1531 (arch. de la Gir. Couze). — Voy. TROT-À-LOUP.  
Cette croix était à l'embranch. des chemins qui vont à Beaumont et à l'église de Couze (arch. de la Gir.); c'est là qu'est la *Font-Chaude*.
- SAINT-LUCE, anc. par. section de la c<sup>ne</sup> de Saint-Sernin-de-la-Barde, c<sup>ne</sup> d'Issigeac. — *Prioratus Sanctæ Lucie, in dioc. Sarlat.* 1488 (Lesp. 27).  
Collat. l'abb. de Brantôme.
- SAINT-LUCE? — *Sainte-Lucie près de Clavens*; ancien pèlerinage (Testam. de Guill. de Grimoard, 1387. C<sup>te</sup> de Larmandie, 1 cah. de généal.).
- SAINT-MACAIRE, anc. dioc. de Périgueux, auj. du dép<sup>t</sup> de Lot-et-Garonne. — *Sanctus Macarius archip. Gayadensis*, 1556 (panc. de l'év.). — *Saint-Marchary*, 1648 (bénéf. de l'év.).
- SAINT-MADELEINE, faub. de Bergerac, de l'autre côté de la Dordogne. — *Parochia B. Mariæ Magdelena de Brageraco*, 1495 (Lesp. Bergerac).
- SAINT-MADELEINE, anc. chapelle à Longa. — *Capella sanctæ Mariæ Magdelena de Longo Vado*, 1463 (Lesp. 5, 15).
- SAINT-MADELEINE, c<sup>ne</sup> de Montpont, anc. comm<sup>ne</sup> de Saint-Antoine (Lesp. 5, 15).
- SAINT-MADELEINE. — *Vicaria B. Mariæ Magdelena in Calesio*, 1471 (Périg. M. H. 41, 8).
- SAINT-MAMET, vill. c<sup>ne</sup> de Douville. — *Sanctus Mamès* (pouillé du XIII<sup>e</sup> siècle). — *Sanctus Mametus*, 1380 (P. V. M.). — *Priorat. Sancti Mammetis* (Dupuy). — *Saint-Masme*, 1648 (not. de Bergerac). — *Le pont Saint-Mamet*, 1732 (rôle des paroisses).  
Prieuré dépend. de l'abb. de Chancelade.  
Signal : altitude, 204 mètres.
- SAINT-MANDÉ, vill. c<sup>ne</sup> de Celle (B.).
- SAINT-MARC (LA CROIX), lieu-dit, c<sup>ne</sup> de Vendoire (cad.).
- SAINT-MARC (LE PUY-), h. c<sup>ne</sup> de Verteillac (S. P.).
- SAINT-MARCEL, anc. paroisse, au Bugue.
- SAINT-MARCEL, c<sup>ne</sup>, c<sup>ne</sup> de la Linde. — *Sanctus Marcellus*, 1382 (P. V. M.). — *Saint-Marsel-de-Villedex*, 1695 (Acte not.).  
Saint-Marcel avait donné son nom à un archiprêtre portant, avant le XIV<sup>e</sup> siècle, celui d'archipr. de *Villades*; 36 paroisses, selon l'État des paroisses du diocèse de 1732 : Baneuil, Cause, Clermont, Creysse, Drayaux, Fouleix, Grand-Castang, la Linde, Liorac, Mauzac, la Mongie, Pressignac, Sainte-Alvère, Saint-Amand, Saint-Caprais, Saint-Cibar, Sainte-Colombe, Saint-Félix-de-Villadeix, Saint-Florent, Sainte-Foy-de-Longa, Saint-Georges-de-Montclar, Saint-Hilaire-de-Trémolac, Saint-Jean-de-Vern, Saint-Laurent-des-Bâtons, Saint-Marcel, Sainte-Marie-de-Vern, Saint-Martin-des-Combes, Saint-Maurice,

- Saint-Michel-de-Villadeix, Saint-Nicolas-de-Tréno-lac, Saint-Sauveur, Saint-Sulpice, Salon, Sandrieux, Veyrines, Vic.
- SAINT-MARCONY, c<sup>ne</sup>, c<sup>ne</sup> de Montpazier. — *Sanctus Mercurius*, 1372 (Lesp. 46, Belvez).  
Collat. l'évêque.
- SAINT-MARGUERITE, lieu-dit, c<sup>ne</sup> de Sarlande (Dives).
- SAINT-MARIE, ville de Belvez. — *Sancta Maria de Montcuq, parochia de Belvez*, 1053 (Lesp. Bulle d'Eugène III, Sarlat). — *Eccl. de Montcuq*, archip. de Carves (pouillé du xiii<sup>e</sup> siècle).
- SAINT-MARIE, anc. église à Bergerac. — *Conventus B. Mariæ de Brajeraco* (Gall. Chr. Eccl. Petrag.). — *Capella Castri de Bragerac*, 1226 (Lesp. 70). — *Conventus B. Mariæ de Carmelo Brag.*, 1303 (Lesp. Test. de B. de Longa). — *Notre-Dame-du-Château*, xviii<sup>e</sup> siècle (le P. Dupuy).  
D'abord couvent de filles de l'ordre de Fontevrault, puis chapelle du château de Bergerac, elle fut comprise par Archambaud II, en 1226, au nombre des possessions de la maison de Périgieux; détruite par suite de l'abandon que Louis XIII fit aux Récollets du château de Bergerac.
- SAINT-MARIE, éc. c<sup>ne</sup> de Coubjours (Cass.).
- SAINT-MARIE, chapelle près du bourg de Montagnac-la-Crempe (B.); auj. ruinée.
- SAINT-MARIE, ville de Mussidan. — *Notre-Dame-du-Roc*, anc. église paroissiale, proche le château; réunie à Saint-Georges en 1470, supprimée par arrêt du parlement de Bordeaux, 1648 (Lesp. 5, 93).
- SAINT-MARIE, anc. église détruite, dans la Cité de Périgieux. — *Sancta Maria Lesdyosa; Sainte-Marie-de-la-Cité*, arch. de la Quinte (État des par. 1732).
- SAINT-MARIE, anc. dioc. de Périgieux, auj. du dép<sup>t</sup> de la Charente. — *B. Maria de Bosco, archipresbyt. de Pilhaco*, 1382 (P. V. M.).
- SAINT-MARIE, bourg de Vern. — *Sancta Maria de Ver* (pouillé du xiii<sup>e</sup> siècle, collat. l'évêque).  
Église détruite pour faire une place publique à l'entrée du bourg (le Périg. ill.).
- SAINT-MARIE. — Voy. NOTRE-DAME.
- SAINT-MARIE (CHAPELLE DE), château de Marcuil (pouillé du xiii<sup>e</sup> siècle).
- SAINT-MARIE (FOR-), près du bourg de Bourgnac (cad.).
- SAINT-MARIE (FONTAINE), dans le faub. de la Rigaudie, à Sarlat; a pris son nom d'un ancien prieuré. — *Sancta Maria de Mercato*, 1053 (Gall. Ch. Sarlat). — *Priorat, B. Mariæ Sarlatensis*, 1556 (panc. de l'év.). — *Église Sainte-Marie, joignant le Cloître* (Ms sur Sarlat, Bibl. imp.). — *Notre-Dame-de-Sarlat*, xvii<sup>e</sup> siècle (Itin. de Clément V).
- SAINT-MARIE (GROTTE DE), c<sup>ne</sup> de Peyrillac (cad.).
- SAINT-MARIE (PEUCH), anc. tènement, c<sup>ne</sup> de Trémolac. — 1743 (Acte not.).
- SAINT-MARIE-DE-CAPELOU, c<sup>ne</sup> de Belvez; pèlerinage. — *Sancta Maria de Capella*, 1053 (Gall. Ch. Bulle d'Eugène III, Sarlat)?
- SAINT-MARIE-DE-CHIGNAC, c<sup>ne</sup>, c<sup>ne</sup> de Saint-Pierre-de-Chignac. — *Sancta Maria de Chinkac* (pouillé du xiii<sup>e</sup> siècle).  
Patr. l'Assomption et saint Eutrope; collat. le chap. de Saint-Front.  
Signal sur un orme : 245 mètres.
- SAINT-MARIE-DE-FRUGIE, c<sup>ne</sup>, c<sup>ne</sup> de Jumillac. — *S. Maria de fracto Jove* (pouillé du xiii<sup>e</sup> siècle, Lesp.). — *Paroch. sancte Mariæ Affrougier*, 1499 (Dives, II, 108). — *Sainte-Marie-de-Frugère*, 1560 (O. S. J. Condat).  
Patr. l'Assomption; collat. l'évêque.
- SAINT-MARIE-DE-GRIGNOL, auj. grange. — *B. Maria de Granholio*, 1481 (Dives, I, 88).
- SAINT-MARIE-DE-LA-DAURADE, près de Périgieux. — *Sancta Maria deaurata quæ est sita in riparia Elle prope pontem Petragor.* 1206 (Lesp. Cadouin). — *Sancta Maria de Daurata de Petragoris*, 1209 (*ibid.*).  
Les dépendances de ce prieuré, donné à Cadouin, étaient la Brosse, Fénéstral, Font-Colombe, la Grégoire et Puech-Audy (Lesp.).
- SAINT-MARIE-DE-LA-GARDE, à Périgieux. — *La Guarda*, 1280 (Test. d'H. Rudel). — *B. Maria de la Garda*, 1318 (Rec. de titres). — *Domus Gardiæ ppe Petrag.* 1480 (Lesp. 34).  
Maison conventuelle de femmes, réunie à Peyrouse en 1409.
- SAINT-MARIE-DE-VIEL-SIEURAC, à Villefranche-de-Belvez. — *Sancta Maria de Villafranca* (bulle de Nicolas, 4 décembre 1289, Lesp. 47). — *B. Maria de Siuraco, prope Villiam francam Sarl. dioc.* 1350, (bulle de Clément VI).
- SAINT-MARIE-DU-SEL, c<sup>ne</sup>. — Voy. ÉCLISE-NEUVE.
- SAINT-MARIE-DU-VAL, c<sup>ne</sup> de Saint-Avit-Sénieur. — *Sancta Maria de Valle*, 1053 (Gall. Ch. 3, Sarlat). — *Sancta Maria de Vallibus*, 1347 (Lesp. 51, Biron). — *Notre-Dame-de-Veaur*, 1711 (arch. du chap. de Saint-Avit).  
Église où fut enterré saint Avit, et d'où son corps fut transféré, en 1016, dans l'église actuelle de Saint-Avit-Sénieur. Inscription dans l'église. Son emplacement se reconnaissait encore il y a quelques années, près de la fontaine, dans le vallon au bas du bourg de Saint-Avit.
- SAINT-MARTHE, anc. hôpital à Bergerac. — 1743 (Acte not. Lesp.).
- SAINT-MARTHE, ancienne paroisse annexe d'Eymet. — 1760 (Alm. de Guy.).

SAINTE-MARTHE, hôpital fondé, dans la ville de Périgueux, au XIV<sup>e</sup> siècle (Dénombr. 1679).

SAINT-MARTIAL, lieu-dit, c<sup>ne</sup> de Beynac. — *Bois de sen Marsal* (cad. n<sup>o</sup> 798).

SAINT-MARTIAL, pré, c<sup>ne</sup> de Bouzic, n<sup>o</sup> 1461 (cad.).

SAINT-MARTIAL (PRÉ DE), aux environs du bourg de Paunac. — *Saint-Marsal* (cad.).

SAINT-MARTIAL-CUBAS-ET-CHERVEIX, c<sup>ne</sup>, c<sup>on</sup> d'Hautefort. — *Sanctus Marcialis de Autafort* (pouillé du XIII<sup>e</sup> siècle). — *Eccl. de ponte sancti Marcialis*, 1365 (Lesp. Châtell. d'Hautefort). — *Sanctus Marcialis inter aquas*, 1556 (panc. de l'évêché). — *Saint-Martial-la-Borie* (*ibid.*).

Membre de la comm<sup>ne</sup> du Temple de l'Eau, O. S. J.

Patron : saint Martial.

SAINT-MARTIAL-D'ALBARÈDE, c<sup>ne</sup>, c<sup>on</sup> d'Exideuil. — *Eccl. sancti Martialis, quæ juxta Castrum Exidolii*, 1157 (cart. d'Uzerche). — *S. Martial de Exidolio* (pouillé du XIII<sup>e</sup> siècle). — *S. Martial de Layrache*, arch. de Exid. 1382 (P. V. M.). — *S. Mart. d'Albarede*, 1732 (état des par. du dioc. de Périgueux).

Patron : saint Martial; annexe d'Exideuil.

SAINT-MARTIAL-D'ARTENSEC, c<sup>ne</sup>, c<sup>on</sup> de Montpont. — *S. Mart. de Artencia*, 1148 (Lesp. 27). — *S. Marsal d'Artensa*, 1228 (cart. de Chancelade). — *S. M. de Arthensa* (*ibid.*).

Patron : saint Martial; collat. l'abbé de Chancelade, à qui cette église fut donnée en 1148.

SAINT-MARTIAL-DE-DRONE, vill. c<sup>ne</sup> de Saint-Martin-de-Ribérac. — *Sanctus Marcialis de Gallo Tosto*, 1364 (Lesp. 10, Châtell. de Montpont). — *Sanctus Marcialis de Ribeyraco*, 1556 (panc. de l'évêché). — *Saint-Martial-de-Ribérac* (Bell.).

Anc. rep. noble, avec justice sur la paroisse (Alm. de Guy. 1760).

SAINT-MARTIAL-DE-GAMMAREY, h. c<sup>ne</sup> de Beleymas. — Voy. GANMAREY.

SAINT-MARTIAL-DE-NABIRAT, c<sup>ne</sup>, c<sup>on</sup> de Dome. — *Sanctus Martialis ppe montem Domæ* (coll. par Clément VI, Lesp. 46).

Collat. l'évêque.

Anc. rep. noble, ayant haute justice sur Bouzic, Saint-Martial, la Verdalie (Pau, Châtell. du Périg.).

SAINT-MARTIAL-DE-VALETTE, c<sup>ne</sup>, c<sup>on</sup> de Nontron; anc. dioc. de Limoges.

Patron : saint Martial; collat. l'évêque.

Anc. rep. noble ayant justice sur la paroisse, 1760.

SAINT-MARTIAL-DE-VIVEYROL, c<sup>ne</sup>, c<sup>on</sup> de Verteillac. — *S. Mart. de Vivayrols*, 1341 (Lesp.). — *S. M. de Viveyrolis*, 1556 (panc. de l'évêché). — *S. M. de Viverols*, 1488 (Lesp. 24; recette du Périgord). —

*De Vieyrol*, 1503 (Mém. d'Albret). — *S. M. de Viveyroulx*, 1540 (ch. Mourcin).

Patron : saint Martial; collat. le chap. d'Aubeterre. — Bailliage royal.

Anc. rep. noble ayant justice sur la paroisse, 1760.

SAINT-MARTIN, vill. c<sup>ne</sup> de Bergerac. — *Sanctus Martinus de Bragerac*, 1186 (Lesp. 83, Don. à Saint-Florent). — *Prioratus sancti Martini in Mercadilh*, 1336 (*ibid.*). — *Sent Marty*, 1444 (*ibid.*).

Le prieuré de Saint-Martin dépendait de l'abb. de Saint-Florent de Saumur; ses possessions étaient : Blanquies, Boan, Campréal, Claustre, Costes, Grisons, Martial-del-Bosq, Petit-Jaure, Vergnes, Versannes (arch. du prieuré, 1623).

Au XII<sup>e</sup> siècle, Saint-Martin était l'unique paroisse de Bergerac et de tous ses environs.

SAINT-MARTIN, c<sup>ne</sup> de Cherval? — *Iter de Charvard versus pontem seniore Sancti Martini*, 1463 (O. S. J.).

SAINT-MARTIN, lieu-dit, c<sup>ne</sup> de Daglan (cad.).

SAINT-MARTIN, fontaine, c<sup>ne</sup> de Grignol. — *Fons voc. S. Marty*, 1460 (Dives, II, 147). — *Iter quo itur de cruce de mercatu usque fontem sancti Martini*, 1475 (*ibid.*).

SAINT-MARTIN, section de la c<sup>ne</sup> de Limeuil. — *Sanctus Martinus de Limolio*, 1382 (P. V. M.).

Collat. l'évêque.

SAINT-MARTIN, réuni à LA MONGIE-SAINT-MARTIN, c<sup>ne</sup>, c<sup>on</sup> de Sigoulès. — Voy. MONGIE-SAINT-MARTIN (LA).

Patron : saint Martin.

Anc. rep. noble, ayant justice sur Saint-Martin, la Mongie et Saint-Laurent (Alm. de Guy. 1760).

SAINT-MARTIN, bourg dans la banlieue de Périgueux. — *Sanctus Martinus juxta Petrag.*, 1192 (Lesp. Saint-Jean-de-Cole). — *Paroisse de Saint-Martin-de-Voulon*, près la ville de Périg. 1738 (Acte not.).

Deux églises de ce nom hors la ville, *Sancti Martini Ambæ* (pouillé du XIII<sup>e</sup> siècle) : l'une, qui était un prieuré dépendant de Saint-Jean-de-Cole, fut donnée aux Dominicains pour leur établissement et devint la chapelle de l'infirmerie; l'autre appartient au chap. de Saint-François (D. Martenne, Dominicains).

SAINT-MARTIN, fontaine et métairie, c<sup>ne</sup> de Saint-Astier. — *Fons Sancti Martini*, 1276; *Métairie du Bateau* (Chron. du Périgord, 1856; note sur la vente au chap. de Saint-Astier).

SAINT-MARTIN, c<sup>ne</sup> de Saint-Germain-et-Mons? — Lieu appelé *de Saint-Martin*, autrement *Faugeral*, par. de Pontroumieu, 1739 (not. de Bergerac).

SAINT-MARTIN, terre, c<sup>ne</sup> de Saint-Laurent-de-Castelnau (cad.).

SAINT-MARTIN, mét. c<sup>ne</sup> de Varennes, 1755 (Acte not.).

- SAINT-MARTIN OU MOULIN BAS, c<sup>ne</sup> de Vitrac (cad.).
- SAINT-MARTIN ? — *Prioratus sancti Martini Campi Martini*, 1197 (Lesp. Bulle de Célestin III).  
Prieuré dépend. de l'abb. de la Sauve.
- SAINT-MARTIN (A LA FONTAINE-DE-), pré, c<sup>ne</sup> de Saint-Avit-Sénieur (cad. 1530).
- SAINT-MARTIN (COMBE-), lieu-dit, au h. de Cause, c<sup>ne</sup> de Montagnac-la-Crempe. — 1672 (Acte not.).
- SAINT-MARTIN (FON-), lieu-dit, c<sup>ne</sup> de Tursac (cad.).
- SAINT-MARTIN (LA CROIX-), h. c<sup>ne</sup> du Coux (cad.). — *Iter quo itur de cruce Sancti-Martini versus mansum de la Rochelia*, 1463 (arch. de la Gir. Bigaroque).
- SAINT-MARTIN (LE PECH-), lieu-dit, c<sup>ne</sup> de Millac-Peyrillac (cad.).
- SAINT-MARTIN (MAS DE), c<sup>ne</sup> d'Agonac. — *Mansus Sancti-Martini*, 1433; *Lomas Sancti-Marti*, 1465 (titres de Chamberliuac).  
Mouvant du chap. de Saint-Étienne de Périgueux.  
— Chapelle (E. M.).
- SAINT-MARTIN (PIÈCE-DE-), terre, c<sup>ne</sup> de Saint-Germain-des-Prés (cad.).
- SAINT-MARTIN-DE-DROT, anc. dioc. de Périgueux, auj. du dép<sup>t</sup> de Lot-et-Garonne. — *Ecclesia sancti Martini de Drot*, 1053 (bulle d'Eugène III en faveur de l'abb. de Sarlat). — *Sanctus Martinus de Druco*, archip. de Paleyraco, 1556 (panc. de l'évêché).
- SAINT-MARTIN-DE-FRESSENGEAS, c<sup>ne</sup>, c<sup>ne</sup> de Thiviers. — *Sant Marty de Freycengas*, XII<sup>e</sup> siècle (cens dû à Clarol). — *Sanctus Martinus de Frayschens* (pouillé du XIII<sup>e</sup> siècle). — *Sanctus Martinus de Frayschenguas; Freycengas*, XVI<sup>e</sup> s<sup>e</sup> (Pau, Châtell. du Pér.).  
Voc. Saint-Martin; collat. le prieur de Saint-Jean-de-Cole.
- SAINT-MARTIN-DE-GURSON, c<sup>ne</sup>, c<sup>ne</sup> de Villefranche-de-Longchapt. — *S. Mart. Lermis*. — *De Lerni*, 1273 (Ms. de Wolf.). — *S. Mart. de Hom.* (pouillé du XIII<sup>e</sup> siècle). — *S. Mart. a Lerni*, 1365 (Lesp. 10, Fouage). — *S. M. de Heremo*, 1382 (P. V. M.). — *S. Mart. de l'Air*, 1615 (Lesp. Plaignac).  
Collat. le chap. de Saint-Astier.
- SAINT-MARTIN-DE-RIBÉRAC, c<sup>ne</sup>, c<sup>ne</sup> de Ribérac. — *Sanctus Martinus de Pictu*, 1276 (union au chap. de Saint-Front). — *S. M. in honorio de Ribayrac*, 1295 (test. d'Archambaud III). — *S. M. Pictus*, arch. de Dupla, 1382 (P. V. M.).  
Collat. le chap. de Saint-Front.  
Anc. rep. noble ayant justice sur la par. 1760.
- SAINT-MARTIN-DES-COMBES, c<sup>ne</sup>, c<sup>ne</sup> de Villambard. — *S. M. de Combis*, 1197 (cart. de la Sauve). — *S. M. in honorio Montisclari*, 1295 (testament d'Archambaud III). — *Saint-Martin-de-Serollot, de Seyrollot*, 1679 (carte de Samson).  
Collat. l'abbé de la Sauve, auquel l'église avait été donnée en 1169 (Lesp. 51).
- SAINT-MARTIN-DE-TRANSFORT, anc. dioc. de Périgueux, archipr. de Bouniagues, auj. du dép<sup>t</sup> de Lot-et-Garonne, 1781 (Liste des paroisses, 1053).
- SAINT-MARTIN-LA-RIVIÈRE, sect. de la c<sup>ne</sup> d'Exideuil. — *Sanctus Mart. de la Roqua* (pouillé du XIII<sup>e</sup> siècle). — *S. M. de Rupe*, 1254 (arch. de Tourtoirac). — *Saint-Martin-la-Roche*, 1732 (État des par. du dioc. de Périgueux).
- SAINT-MARTIN-L'ASTIER, c<sup>ne</sup>, c<sup>ne</sup> de Mussidan. — *Sanctus Martinus de Laster*, 1144 (Lesp. 33, Saint-Astier). — *S. M. subtus Moissida*, 1224, Lesp. (*ibid.*). — *Saint-Mart. l'Astier*, 1382 (P. V. M.). — *Saint-Martin-Gastier*, XVII<sup>e</sup> siècle (Dict. géog. du Périgord).  
Collat. le chapitre de Saint-Astier, auquel Saint-Martin avait été donné en 1144 par R. évêque de Périgueux.
- SAINT-MARTIN-LE-PEINT, c<sup>ne</sup>, c<sup>ne</sup> de Nontfon. — *Sanctus Martinus Pictus*, 1252 (Lesp. Testam. de Guillaume de Maignac). — *Saint-Martin-le-Pin*, 1760.  
Anc. rep. noble, ayant justice sur la paroisse (Aim. de Guy. 1760).
- SAINT-MARTIN-LE-PETIT, c<sup>ne</sup> de Saint-Martial-de-Valette. — *Saint-Martin-la-Rivière* (B.).  
Église en ruines; pèlerinage pour les malades, le jour de l'Ascension, à deux sources au-dessous de l'église (communic. de M. de Verneilh).
- SAINT-MARTINE, lieu-dit, c<sup>ne</sup> de Corgnac (cad.).
- SAINT-MARTINE OU DU PETIT-MAYNE (CHAMP DE), c<sup>ne</sup> de la Linde (cad. A, 1074).
- SAINT-MARTINET, anc. église de Périgueux. — *Ecclesiola Sancti Martinet quæ est juxta muros Petragoræ*, 1192 (Lesp.).  
Collat. le prieur de Saint-Jean-de-Cole.
- SAINTE-MASSÉ (CHAMP-DE-), terre, c<sup>ne</sup> de Font-Roque (A. Jud.).
- SAINT-MATHIEU (COMBE-), taillis, c<sup>ne</sup> de la Douze (A. J.).
- SAINT-MAURICE, taillis, c<sup>ne</sup> de Doissac (cad.).
- SAINT-MAURICE, anc. paroisse de l'archipr. de Flaugeac. — *Notre-Dame de la Motte*, 1740 (carte de Samson). — Voy. MOTHE (NOTRE-DAME-DE-LA-).
- SAINT-MAURICE, éc. c<sup>ne</sup> de Fontaine (Cassini).
- SAINT-MAURICE, sect. de la c<sup>ne</sup> de Saint-Laurent-des-Bâtons. — *S. Mauricus*, 1310 (Lesp. 15).  
Anc. rep. noble, ayant justice sur deux paroisses, Saint-Maurice et Saint-Laurent-des-Bâtons, 1760 (Aim. de Guy.).
- SAINT-MAURICE (CARREFOUR DE), nom perdu d'une des limites de la châtell. de Couze (cout. de Couze).
- SAINT-MAURICE (TOUR DE), tour du château de Mespoulet, c<sup>ne</sup> de Sireuil.

SAINT-MAYME, vill. c<sup>ne</sup> de Pomport. — *Sanctus Maximus sive S. Mayme pp<sup>e</sup> Montem Cucum*, 1340 (coll. de Clément VI). — *Sanctus Maximianus*, 1556 (panc. de l'év.).

SAINT-MAYME-DE-PÉREYROLS, c<sup>ne</sup>, c<sup>on</sup> de Vern. — *Sanctus Maximus de Perols*, 1268 (Lesp. Vern.). — *S. M. de Pereyrols*, 1380 (P. V. M.). — *S. Maine devers Douville*, 1406 (Lesp. Mussidan). — *S. M. de Perayrols*, 1455 (ch. Mourcin). — *S. Maisme*, 1679 (Acte not.).

Patron : saint Bernard ; collat. l'évêque.

Anc. rep. noble, avec justice sur la par. 1760 (Alm. de Guy.).

SAINT-MAYME-DE-RAUZAN-ET-MAUZAC, c<sup>ne</sup>, c<sup>on</sup> de la Linde. — *Sanctus Maximus de Rosano*, 1382 (P. V. M.). — *Sanctus Max. de Rausaco*, 1488 (Lesp. 33). — *Saint-Mayne-de-Rozens* (B.).

Prieuré dépendant de Font-Gauffier ; collat. l'abbesse de Font-Gauffier.

SAINT-MÉARD-DE-DROME, c<sup>ne</sup>, c<sup>on</sup> de Ribérac. — *S. Medardus archipr. Pard.* (pouillé du XIII<sup>e</sup> siècle). — *S. Meard de Dronne*, XVI<sup>e</sup> siècle (Pau, Châtell. du Périgord). — *S. Mer*, 1721 (Acte not.). — *S. Medard de Dr.* (B.).

Patron : saint Médard.

Anc. rep. noble, avec justice sur la par. 1760 (Alm. de Guy.).

SAINT-MÉARD-DE-GURSON, c<sup>ne</sup>, c<sup>on</sup> de Villefranche-de-Longchapt. — *Monast. S. Medardi abbatia*, 1122 (Gall. Chr.). — *S. Medardus de Abbatia*, arch. de Velines, 1382 (P. V. M.). — *S. Méard l'abbatial*, 1657 (collat. de l'évêque de Périgueux, collect. de Lenquais).

Prieuré conventuel dont dépendaient les églises de Ponchat et de Montazeau ; collat. l'abb. d'Uzerche, à laquelle il fut donné en 1122.

Patron : saint Médard. — Voy. au supplément ABBAYE (L').

SAINT-MÉDARD, anc. paroisse à Exideuil. — *Cella in honore S. Medardi, et vulgo Exidolium nuncupatur*, 571 (test. de saint Yrieix, qui en fit donation à Saint-Martin de Tours). — *Capella S. Medardi infra muros Exidolii*, 1120 (Gall. Chr. Tourtoirac).

Anc. par. qui, au XIV<sup>e</sup> siècle, avait donné son nom à l'archiprêtre d'Exideuil, le plus grand du diocèse : 62 paroisses, chapelles ou abbayes dans le pouillé du XIII<sup>e</sup> siècle ; 56 par. dans l'état de 1732, qui suit :

Ajat, Angoisse, Anhiac, Azerat, la Bachelerie et le Cerf, Badefol, Bauzens, Beauregard et Bersat, la Boissière, Born et Blis, Brouchaud, le Change, Châtres, Cherveix, Chourgnac, Clermont, Coulaures, Cubas, Cubjat, Dussac, Exideuil, Fosse-Magne, Ga-

billou, Gandumas, Granges, Limeyrac, Mayac, Monbayol, Montagnac, Naillac, la Nouaille, la Nouaillette, Peyrignac, Preyssac, Saint-Agnan-d'Hautefort, Saint-Antoine, Sainte-Eulalie, la chapelle Saint-Jean, Saint-Lazare, Saint-Martial, Saint-Martial-d'Albarède, Saint-Martin-la-Roche, Saint-Médard, Sainte-Orse, Saint-Pantalay, Saint-Pantalay-d'Ans, Saint-Pardoux, Saint-Privat, Saint-Rabier, Saint-Raphaël, Saint-Vincent, Sarlande, le Temple-de-l'Eau, le Temple-le-Sec, Tourtoirac, Villac.

SAINT-MÉDARD, c<sup>ne</sup>, c<sup>on</sup> de Mussidan. — *S. Medardus de Limul*, 1117 (Lesp. 57, Charroux). — *S. Med. de Limoil*, 1144 (don à Saint-Astier ; Martenne, I, 864). — *S. Med. de Limolio pp<sup>e</sup> Moyssidanum*, 1455 (Périg. M. H. 41, 8). — *S. Meard de Limeul*, 1612 (Acte not.).

Prieuré de l'ordre de Saint-Benoît, de nomination royale (Lesp. 29).

Patron : saint Médard ; collat. le chap. de Saint-Front, depuis l'union au chapitre, en 1276.

SAINT-MÉDARD, quartier de Mussidan (cad.).

SAINT-MÉDARD? — *S. Medardus de Albugia*, 1367 (Périg. M. H. 41, 5).

Inconnu.

SAINT-MESMIN, c<sup>ne</sup>, c<sup>on</sup> d'Exideuil, ancien diocèse de Limoges. — *Saint-Mesmin* (Cal. adm.).

Voc. Saint-Polycarpe.

SAINT-MICHEL, vill. c<sup>ne</sup> de Bars. — *S. Michael*, 1396.

Anc. rep. noble (Lesp. 26, Homm.).

SAINT-MICHEL, anc. par. dans le bourg de Biron. — *S. Michel de Biron* (Pau, Châtell.).

SAINT-MICHEL, chapelle au bourg de Bourdeix (B.).

SAINT-MICHEL, chapelle, c<sup>ne</sup> de Cantillac (B.). — Anc. rep. noble.

SAINT-MICHEL, chapelle près de Lussas (B.).

SAINT-MICHEL, h. c<sup>ne</sup> de Sainte-Eulalie-d'Ans. — *Sanctus Michael de la Penduda*, 1120 (Gall. Chr. Tourtoirac). — *S. Micheau la Penduda*, 1552 (Lesp. 51).

Prieuré régulier. — Collat. l'abbé de Tourtoirac.

SAINT-MICHEL, anc. dioc. de Périgueux, auj. du dép<sup>t</sup> de la Charente. — *Præcept. S. M. de Riparia, de Rippia, in patr. Petrag.*, 1460 (O. S. J. Condat). — *Saint-Michel-la-Rivière*, arch. de Vanxains, 1648 (bénéf. de l'év. de Pér.). — *S. Michel-des-Rivières* (B.).

Membre de la comm<sup>ne</sup> de Chante-Geline.

SAINT-MICHEL-DE-DOUBLE, c<sup>ne</sup>, c<sup>on</sup> de Mussidan. — *S. Michael in honorio Montispavonis*, 1295 (test. d'Archambaud III). — *S. Michaël de Duppla*, 1382 (P. V. M.).

Anc. rep. noble.

SAINT-MICHEL-DE-THENAC, c<sup>ne</sup> de Rouillas. — Ancienne maison noble, 1724 (not. de Bergerac).



- SAINT-MICHEL-DE-VILLADEIX, c<sup>ne</sup>, c<sup>on</sup> de Vern. — *S. Michael de Villadès*, 1364 (Lesp. 10, Châtell.).  
 Patr. saint Michel et sainte Valérie; collat. l'év.
- SAINT-MICHEL-ET-BONÉFARE, c<sup>ne</sup>, c<sup>on</sup> de Vélines. — *S. Michael, arch. de Velhinis*, 1382 (P. V. M.). — *S. Michel de Montaigne* (B.).
- SAINT-MICHEL-L'ÉCLUSE-ET-LESPARON, c<sup>ne</sup>, c<sup>on</sup> de Sainte-Aulaye. — *S. Michael de la Clusa*, 1112 (cart. de la Sauve). = Anc. prieuré.
- SAINT-MONT, h. c<sup>ne</sup> de Journiac (B.). — *Siccus Mons*. — *Sec Mon*, 1475 (Liv. Nof. 78).
- SAINT-MOREZI, h. c<sup>ne</sup> de Champagne (S. Post.).
- SAINTE-MUNDANE, c<sup>ne</sup>, c<sup>on</sup> de Carlux. — *Sancta Mundana*, 1053 (bulle d'Eugène III, Sarlat). — *Sainte Mundane* (Cal. adm.).  
 Patron : saint Jean-Baptiste. — Dépendait anc<sup>t</sup> du dioc. de Cahors.
- SAINT-NAIXENT, c<sup>ne</sup>, c<sup>on</sup> de Bergerac. — *S. Naxentius*, 1295 (test. d'Archambaud III). — *S. Nassentius*, 1385 (Lesp.). — *S. Neyssen*, xv<sup>e</sup> siècle (hôtel de ville de Bergerac). — *S. Nexens*, xvi<sup>e</sup> siècle (Pau, Châtell. du Périg.). — *S. Nayssans*, 1560 (O. S. J.). — *Saint-Naissant* (B.). — *Saint-Nexans* (Cal. adm.).  
 Patron : saint Jean-Baptiste.  
 Comm<sup>ne</sup> de l'ordre de Saint-Jean, ayant justice sur la paroisse. — Saint-Naixent était ville close au xv<sup>e</sup> siècle : *Balatun et muralia ejusd. loci*, 1490 (O. S. J.).  
 La grande forêt de Saint-Naixent contenait 28 hect. et la petite 10, 1750 (terr. de l'O. S. J.).
- SAINT-NAIXENT, c<sup>ne</sup> de Cause. — Lieu appelé *Saint-Nessent*, au vill. de Borde, 1726 (not. de Mouleydier, n<sup>o</sup> 21).
- SAINTE-NATALÈNE, c<sup>ne</sup>, c<sup>on</sup> de Sarlat. — *Sancta Magdalena*, 1283 (test. de Marg. de Turenne, Justel.). — *Sancta Natalitia* (Gall. Chr. év. de Sarlat). — *Sancta Nadalena*, 1365 (châtell. de Montfort, Lesp. 88). — *Sancta Nathalena*, 1556 (panc. de l'év. de Sarlat). — *Sainte Madalène*, 1648 (Blau et bénéf. de l'év.). — *La Magdelene*, 1733 (carte de la Guy. par Jaillot).  
 Patr. Pâques; collat. l'évêque.
- SAINTE-NATALÈNE, pré, c<sup>ne</sup> de Prats-de-Carlux (cad. 217).
- SAINT-NAZAIRE, anc. dioc. de Périgueux, auj. du dép<sup>t</sup> de la Gironde. — *Sanctus Nazarius*, 1556 (panc. de l'év.). — *Saint-Nazary*, 1648 (bénéf. de l'év. de Sarlat).  
 Prieuré dépend. de l'abb. de Paunac.
- SAINT-NICOLAS, c<sup>ne</sup> de Chatres. — *Capella S. Nicolai de Castris* (pouillé du xiii<sup>e</sup> siècle).
- SAINT-NICOLAS, c<sup>ne</sup> de Saint-Félix-de-la-Linde.
- SAINT-NICOLAS, h. c<sup>ne</sup> de Saint-Romain-Thiviers. — *Sanctus Nicholaus* (P. V. M. Champagnac). — *Prieuré Saint-Nicolas, près Saint-Romain*, 1648 (bénéfices de l'év.). — *Saint-Nicolas-de-Rome* (*ibid.* archipr. de Champagnac). — *Le Prieuré* (B.).
- SAINT-NICOLAS, h. c<sup>ne</sup> de Sarlat (cad.).
- SAINT-NICOLAS, au bourg de Trémolac. — Église en ruine; collat. le prévôt de Trémolac.
- SAINT-NICOLAS, anc. église. — *Eccl. Sancti Nicolai, in Duppla* (pouillé du xiii<sup>e</sup> siècle). — Inconnue.
- SAINT-NICOLAS (PONT-), éc. c<sup>ne</sup> de Périgueux. — Anc. chapelle sur la route d'Angoulême, au lieu-dit *Le Pavillon*.
- SAINT-NICOLAS-DE-PELEGGRI, c<sup>ne</sup> de Bergerac. — *Hôpital des Ladres* (Lesp. 27).
- SAINT-NIZIER OU SAINT-DIZIER, c<sup>ne</sup> de Bergerac; métairie près des Blanques, appelée *de Saint-Nizier*, 1660 (C<sup>te</sup> de Larmandie-Bergues).
- SAINT-ORSE, c<sup>ne</sup>, c<sup>on</sup> de Thenon. — *Sancta Ursa*, 1072 (cart. d'Uzerche).  
 Patrons : saint Germain et sainte Marie-Nativité.
- SAINT-PAIXENT, anc. prieuré. — Voy. MOTHE-MONTRAVEIL (LA).
- SAINT-PANCRACE, c<sup>ne</sup>, c<sup>on</sup> de Champagnac-de-Belair. — *Sanctus Pancrasius*, 1382 (P. V. M.). — *Saint-Pancrazy*, xvi<sup>e</sup> siècle (Pau, Châtell. du Périg.).  
 Collat. le prieur de Saint-Jean-de-Cole.
- SAINT-PANTALY-D'ANS, c<sup>ne</sup>, c<sup>on</sup> de Savignac-les-Églises. — *Sanctus Pantalius d'Ans* (pouillé du xiii<sup>e</sup> siècle). — *S. Panthaléon de Lentilhac, près le lieu d'Ans*, 1518 (Lesp.).
- SAINT-PANTALY-D'EXIDEUIL, c<sup>ne</sup>, c<sup>on</sup> d'Exideuil. — *Sanctus Pantaleo*, 1120 (Gall. Chr. Eccl. Petragor.). — *Sanctus Pantalius* (pouillé du xiii<sup>e</sup> siècle). — *S. Panthaly*, xvi<sup>e</sup> siècle (Pau, Châtell. du Périgord).  
 Voc. Saint-Jean.
- SAINT-PARDOUX, vill. c<sup>ne</sup> de Brantôme. — *Sanctus Pardulphus, arch. de Biras* (pouillé du xiii<sup>e</sup> siècle). — *Saint-Pardoux-de-Feix*, 1613 (O. S. J.).  
 Collat. le prieur de Peyrat.
- SAINT-PARDOUX-D'ANS-ET-SAINT-EULALIE, c<sup>ne</sup>, c<sup>on</sup> d'Hautefort. — *Sanctus Pardulphus, arch. d'Exidolio* (pouillé du xiii<sup>e</sup> siècle). — *Sanctus Perdulsis pp. Villam Petrag.*, 1399 (arrêt contre Archambaud).  
 Patron : saint Barthélemy; collat. l'évêque.
- SAINT-PARDOUX-DE-DRONE, c<sup>ne</sup>, c<sup>on</sup> de Ribérac. — *Sanctus Pardulphus prope Vernodium*, 1276 (union au chap. de Saint-Front). — *Sanctus Perdulphus de Drona*, 1365 (Lesp. 10, Fouage).  
 Anc. rep. noble, avec justice sur la par. 1760.
- SAINT-PARDOUX-ET-MAREUIL, c<sup>ne</sup>, c<sup>on</sup> de Mareuil. — *Sanctus Pardulphus, arch. de Vet. Marolio*, 1382 (P. V. M.). — *Saint Perdoux*, xvi<sup>e</sup> siècle (Pau, Châtell. du Périgord).  
 Patron : saint Bruno; collat. l'évêque.

SAINT-PARDOUX-ET-VIELVIC, c<sup>ne</sup>, c<sup>on</sup> de Belvez. — *Sanctus Pardulfus*, arch. de Carves (pouillé du XIII<sup>e</sup> s<sup>e</sup>). — *Sanctus Perdonus*, 1372 (privil. de Belvez). — *Saint Pardoulx*, XVI<sup>e</sup> siècle (Pau, Châtell. du Périg.).  
Patron : saint Pardoux.

SAINT-PARDOUX-LA-RIVIÈRE, ch.-l. de c<sup>on</sup>, arrond. de Nontron. — *Sanctus Pardulphus* (pouillé du XIII<sup>e</sup> s<sup>e</sup>). — *Sanctus Pardulphus de Riperia*, 1231 (Lesp. 52). — *Sanctus Pardulphus de Ripperia*, 1294 (Lesp. Archambaud III). — *Saint-Pardoulx-la-Riv.* XVI<sup>e</sup> siècle (Pau, Châtell. du Périgord).  
Patron : saint Pardoux.

Prieuré de religieuses, ordre de Saint-Dominique, de nomination royale (Lesp. 29).  
SAINT-PASTEUR, anc. dioc. de Périgueux, auj. du dép<sup>t</sup> de Lot-et-Garonne. — *Eccl. Sancti Pastoris*, in archip. *Gaiacensi*, 1109 (cart. de la Sauve). — *Saint Pastour*, 1648 (bénéf. de l'év. de Sarlat).  
Prieuré.

SAINT-PAUDE, lieu-dit, c<sup>ne</sup> de Saint-Martin-de-Fressengeas (cad.).

SAINT-PAUL, chapelle, près de Thiviers (B.).

SAINT-PAUL-DE-SERRE, c<sup>ne</sup>, c<sup>on</sup> de Vern. — *Sanctus Paulus de Sera* (pouillé du XIII<sup>e</sup> s<sup>e</sup>). — *Sanctus Paulus de Seris*, 1312 (Lesp. 26, Hommages). — *Saint Pol de Sere*; *san Poul*, 1542 (Lesp. 79, Mauriac). — *S. Paulus de Serra*, 1556 (panc. de l'év.).  
Patrons : saint Pierre et saint Paul.

Anc. rep. noble, avec justice sur la par. (Alm. de Guy.).

SAINT-PAUL-LA-ROCHE, c<sup>ne</sup>, c<sup>on</sup> de Jumillac. — *Sanctus Paulus de Rupe*, 1382 (P. V. M.).

Patrons : saint Pierre et saint Paul; collat. le prieur de Saint-Jean-de-Cole.

Comin<sup>te</sup> de l'ordre de Saint-Jean : *Preceptoria de Rupe Sancti Pauli*; elle était annexée à celle de Puy-Martin.

Anc. rep. noble, avec justice sur la par. 1760.

SAINT-PAUL-LIZONE, c<sup>ne</sup>, c<sup>on</sup> de Verteillac. — *Sanctus Paulus de Lizona*, 1365 (Lesp. Châtell. de Bourzac). — *Sanctus Paulus de Drone*, 1399. — *Saint Paul de Nizone*, XVI<sup>e</sup> siècle (Pau, Châtell. du Périgord).

Patr. saint Pierre et saint Paul; collat. l'évêque.

SAINT-PARDOUX, c<sup>ne</sup>, c<sup>on</sup> d'Issigeac. — *Sanctus Pardulphus*, 1298 (cout. d'Issigeac). — *Saint Perdhou de Causac*, 1742 (Acte not.).

Patron : saint Clair; collat. le doyen d'Issigeac.

SAINT-PERRY (COMBE-DE-), lieu-dit, c<sup>ne</sup> de Marquay (cad.).

SAINT-PEY. — Voy. SAINT-PIERRE.

SAINT-PIERRE, fontaine, c<sup>ne</sup> de Belvez. — *Chemin qui va à la fontaine Saint-Père* (Philipparie).

SAINT-PIERRE, h. et anc. paroisse auprès de Montignac-sur-Vézère (B.).

SAINT-PIERRE, église ruinée près du bourg de Nausanes (B.).

SAINT-PIERRE, c<sup>ne</sup> de Négrondes? — *Tenance app. de Saint-Pey de Benigrave*, fondalité du curé de Négrondes (terr. de la Roche-Pontissac).

SAINT-PIERRE, c<sup>ne</sup> de Neuvic. — *Eccl. de arce Sancti Petri* (Chron. du Périg.). — *S. Petr. de Novovico*, 1099 (Lesp. Saint-Astier).

Anc. église paroiss., située sur la montagne près de la gare. — Une fontaine, près de l'église Saint-Martin, dans le bourg actuel, conserve le nom de Saint-Pierre.

SAINT-PIERRE, sect. de la c<sup>ne</sup> de Notre-Dame-de-Sanillac. — *S. P. les Liens* ou *S. Pey* (B.), église auj. ruinée.

Patronne : sainte Constance; collat. l'évêque.

SAINT-PIERRE, très-anc. église hors la Cité de Périgueux. — *Sanctus Petrus*, in *cemeterio civitatis* (pouillé du XIII<sup>e</sup> siècle). — *Sanctus Petrus Lanès*, 1346 (Rec. de titres).

C'est de cette église que partait la procession lorsque les évêques faisaient leur entrée solennelle à Périgueux.

SAINT-PIERRE, éc. c<sup>ne</sup> de Rampieux, — *S. Peyre* (B.).

SAINT-PIERRE, grange, c<sup>ne</sup> de Saint-Astier, à une fort petite distance de la fontaine (Audierne, *Not. sur Saint-Astier*).

SAINT-PIERRE, vill. c<sup>ne</sup> de Saint-Germain-des-Prés (B.). — *Par. S. Petri* (Lesp. 88).

Annexe de Saint-Germain.

SAINT-PIERRE, éc. c<sup>ne</sup> de Saint-Seurin-de-Prats (S. P.). — *S. Pey* (B.).

SAINT-PIERRE, bois, c<sup>ne</sup> de Sourzac (Lesp. Sourzac). — *Nemus dictum de Sancto Petro*, 1302 (Lesp. Accord entre le prieur de Sourzac et le seigneur de Mussidan.)

Dépendait du prieuré de Sourzac.

SAINT-PIERRE, chapelle auprès du bourg de Vanxains (B.).

SAINT-PIERRE (BOIS DE), châtaigneraie, c<sup>ne</sup> de Manzac-Saint-Astier (cad. E, n<sup>o</sup> 427).

SAINT-PIERRE (COMBE-DE-), lieu-dit, c<sup>ne</sup> de Vendoire (cad.).

SAINT-PIERRE (FON-), lieu-dit, c<sup>ne</sup> de Carlux. — *Fon S. Peyre* (cad.).

SAINT-PIERRE (FON-), c<sup>ne</sup> de Mont-Caret. — *Saint-Pey* (le Périg. ill.).

Restes d'aqueduc et de bains dont on a fait un lavoir public (*ibid.*).

SAINT-PIERRE (FON ET CROIX), c<sup>ne</sup> de Bouteilles. — *Saint-Pey* (cad.).

SAINT-PIERRE (FONTAINE DE), au nord du bourg de Bertric. — *S. Pey* (cad.).

On y allait autrefois processionnellement dans les grandes sécheresses (Communic. par M. du Rieu).

SAINT-PIERRE (FONTAINE DE), au bourg d'Église-Neuve-d'Issac. — *Fon Saint-Pey* (E. M.).

SAINT-PIERRE (MONT-), terre, c<sup>ne</sup> de Saint-Pierre-d'Eyraud (cad. F, n° 64).

SAINT-PIERRE (PRAIRIE-DE-), lieu-dit, c<sup>ne</sup> de Saint-Avit-Sénieur (cad.).

SAINT-PIERRE-DE-CHIGNAC, ch.-l. de c<sup>ne</sup>, arrond. de Périgueux. — *Sanctus Petrus de Chignaco*, 1365 (Lesp. Châtell.). — *Sanctus Petrus de Chignaco*, 1556 (panc. de l'év.).

Patron : saint Pierre-ès-Liens.

SAINT-PIERRE-DE-COLE, c<sup>ne</sup>, c<sup>ne</sup> de Thiviers. — *Sanctus Petrus de Cola*, 1192 (Lesp. Saint-Pierre-de-Cole). — *Saint-Pey-de-Cole*, xvii<sup>e</sup> siècle.

Patron : saint Pierre-ès-Liens.

Prieuré uni au prieuré conventuel de Saint-Jean-de-Cole.

SAINT-PIERRE-DE-FRUGIE, c<sup>ne</sup>, c<sup>ne</sup> de Jumillac. — *Sanctus Petrus de fracto Jove*, 1382 (P. V. M.). — *Sanctus Petrus de Fougerac*? 1471 (pouillé de Charroux). — *S. P. de Frégène*, xvi<sup>e</sup> siècle (Pau, Châtell. du Périgord).

Patrons : saint Pierre et saint Paul.

SAINT-PIERRE-D'EYRAUD, c<sup>ne</sup>, c<sup>ne</sup> de la Force. — *Paroch. Sancti Petri Deuraut*, xii<sup>e</sup> siècle (cart. de Sainte-Marie de Saintes, 199). — *S. Petrus d'Eyraud*, 1382 (P. V. M.). — *S. Pet. de Eyraudo*, 1496 (Coll. de Lenquais).

Patrons : saint Pierre et saint Paul; collat. le prévôt de Paunac.

SAINT-PIERRE-ÈS-LIENS, anc. église à la Cité, au sud-est de Saint-Étienne, dans l'anc. cimetière des Pendus, rue Saint-Pierre-ès-Liens. — *Eccl. Sancti Petri alta* (pouillé du xiii<sup>e</sup> siècle).

SAINT-POMPON, c<sup>ne</sup>, c<sup>ne</sup> de Dome. — *Sen Pomponch* (Lesp. 86, Châtell. de Castelnau). — *Hospitalis de Sancto Pomponio*, 1269 (Lesp. Test. de G. Aymon de Belvez). — *S. Pompoing*, xvi<sup>e</sup> siècle (Pau, Châtell. du Périgord). — *Fort de Saint-Pompon*, 1744 (terr. de Saint-Pompon). — *S. Plaimpon* (Cassini).

Patron : saint Jean, évangéliste; collat. l'évêque. Hôpital au xiii<sup>e</sup> siècle.

Anc. rep. noble, ayant justice sur la par. 1760.

SAINT-POMPON, h. c<sup>ne</sup> de Saint-Cyprien.

SAINT-PIERRE, vill. c<sup>ne</sup> de Mareuil. — *Sanctus Projectus*, arch. de Marolio (pouillé du xiii<sup>e</sup> siècle).

Patron : saint Projet; collat. le chap. de la Roche-Beaucourt.

SAINT-PIERRE? — *Ecclesia paroch. Sancti Cypriani de sancto Projecto*, 1471.

Autre église du nom de Saint-Pierre, portée dans le même pouillé de l'abb. de Charroux pour le diocèse de Périgueux.

SAINT-PIERRE-LES-FOUGÈRES, c<sup>ne</sup>, c<sup>ne</sup> de Jumillac. — *Sanctus Prieth*, xii<sup>e</sup> siècle (cons. ddt à Clarol). — *S. Projectus*, arch. de Tiborio (pouillé du xiii<sup>e</sup> siècle). — *S. Projectus de fracto jove de Freina*, 1471 (pouillé de Charroux). — *S. Prieth-les-Fougères*, 1555 (Pau, Châtell. du Périgord). — *S. Projet de Frézien*, 1708 (pouillé de Charroux).

Voc. Notre-Dame : Assomption; collat. l'abb. de Charroux.

Anc. rep. noble, ayant haute justice sur la par. 1760.

SAINT-PRIVAT, c<sup>ne</sup>, c<sup>ne</sup> de Sainte-Anlaye. — *Sanctus Privatus*, 1180 (cart. de la Sauve, p. 108). — *S. Privat-d'Aubeterre*, 1760 (Alm. de Guy.).

Prieuré conventuel de l'ordre de Saint-Benoît à la collation de l'abbé d'Aurillac, 1556 (panc. de l'év.).

Patron : saint Privat; collat. le prieur de Saint-Privat.

SAINT-PRIVAT, vill. c<sup>ne</sup> de Saint-Vincent-d'Exideuil. — *Sanctus Privatus*, arch. de Exidolio (pouillé du xiii<sup>e</sup> siècle). — *Saint-Privat-de-Mayac*, 1760 (Alm. de Guy.). — *Saint-Privat-d'Exideuil* (Cassini).

Anc. rep. noble, ayant justice sur la par. 1760.

SAINT-QUENTIN, c<sup>ne</sup> de Champagnac. — *Sanctus Quintinus archip. de Champagnaco*, 1382 (P. V. M.).

SAINT-QUENTIN, anc. dioc. de Périgueux,auj. du dépt de la Charente. — *Sanctus Quintinus*, archip. de Pilhaco (pouillé du xiii<sup>e</sup> siècle).

SAINT-QUENTIN, anc. dioc. de Périgueux,auj. du dépt de Lot-et-Garonne. — *Sanctus Quintinus*, arch. Bajacensis, 1556 (panc. de l'évêché).

SAINT-QUENTIN-ET-MARCILLAC, c<sup>ne</sup>, c<sup>ne</sup> de Sarlat. — *Sanc-tus Quintinus*, arch. Sarlatensis (pouillé du xiii<sup>e</sup> s<sup>e</sup>).

Patron : saint Quentin.

Prieuré (Itin. de Clément V).

SAINTE-QUITERIE (CHAPELLE DE), près du prieuré de Lomagne, c<sup>ne</sup> de Saint-Jean-d'Estissac.

Près de cette chapelle, un emplacement en friche est nommé *lou saou de las Fadas*, le sol des Fées (Antiq. de Vésone, I, 240).

SAINTE-QUITTERIE, c<sup>ne</sup> de Saint-Marcel (B.). — Située dans le *tenement del Guel sur Barbeyrol*, 1735 (Acte not.).

Ancienne chapelle dont la fête votive, célébrée le 22 mai, a été transportée à Saint-Marcel (Comm. de M. de la Vernelle).

SAINT-RABIER, c<sup>ne</sup>, c<sup>ne</sup> de Terrasson. — *Sanctus Ribe-*

- rus*, 1053 (bulle d'Eugène III, Sarlat). — *Sanctus Ribberius* (pouillé du XIII<sup>e</sup> siècle). — *Sanctus Ripperius*, 1382 (P. V. M.).  
Patrons : saint Pierre et saint Paul; collat. le chap. de Sarlat.  
Anc. prieuré.
- SAINT-RABIER, lieu-dit, c<sup>ne</sup> de Festalens (cad.).
- SAINTE-RADEGONDE, c<sup>ne</sup>, c<sup>on</sup> d'Issigeac. — *Sancta Radegundis*, 1365 (Lesp. 88, Châtell. de Roquepine).  
Annexe de Roquepine.
- SAINTE-RADEGONDE, h. c<sup>ne</sup> de Calviac; nom de l'église paroissiale de *Calviac*, auj. en ruines, 1579 (arch. de Fénelon). — Voy. FÉNELON (LA MOTTE-).
- SAINTE-RADEGONDE, anc. église à Millac-d'Auberoche. — *Ecclesia in honore sancte Radegundis constructa*, 856 (Lesp.).  
Collat. l'abbé de Saint-Martial de Limoges, à qui elle fut donnée en 856.
- SAINTE-RADEGONDE, chapelle détruite à Neuvic (Lesp. 27, supplément à l'archipr. de Villablard).
- SAINT-RAPHAEL, c<sup>ne</sup>, c<sup>on</sup> d'Exideuil. — *Monasterium Sancti Raphaelis* (pouillé du XIII<sup>e</sup> siècle). — *Prepositura de Sancto Raphael Archangelo* (P. V. M.). — *Saint-Raphael en saint Agnan*, 1556 (bénéf. de l'év.).  
Patron : saint Remy; collat. l'abbé de Tourtoirac, à qui Saint-Raphael fut donné en 1120.
- SAINT-RAPHAEL, c<sup>ne</sup> de Beaupouyet. — *S. Raphael* (cart. de la Sauve, donation de Sainte-Foy et de Saint-Raphael, dépendant de Saint-Sernin-de-Blancanès, à l'abb. de la Sauve, par le comte Rudel).
- SAINT-RAPHAEL, anc. chapelle et h. c<sup>ne</sup> de Meyral (B.).
- SAINT-RAPHAEL, lieu, c<sup>ne</sup> de Servanches, dans la Double; en patois, *Rafau* (Dives). — *Raphau* (S. Post.).
- SAINT-REMY, c<sup>ne</sup>, c<sup>on</sup> de Villefranche-de-Longchapt. — *Sanctus Remigius* (pouillé du XIII<sup>e</sup> siècle). — *Sen Remedy*, 1289 (Lesp. 52, Archambaud). — *Sanctus Remerius*, 1365 (Lesp. 10, Fouage). — *S. Remede*, XVI<sup>e</sup> siècle (Pau, Châtell. du Périgord).  
Patron : saint Remy; collat. l'abbé d'Uzerche.
- SAINT-REMY, chapelle, c<sup>ne</sup> d'Auriac-Montignac. — Altitude : 214 mètres.
- SAINT-REMY, lieu-dit, c<sup>ne</sup> de Gabillou (Cassini).
- SAINT-ROBERT, c<sup>ne</sup> de Fleurac. — *Locus de Sancto Roberto*, 1314 (Lesp. Homm. du seign<sup>r</sup> de Limeuil à H. Rudel).
- SAINT-ROBERT (LA CHAPELLE-), vill. c<sup>ne</sup> de Teyjac. — *Parochia Sancti Roberti*, 1365 (Lesp. 88, Châtell. de Nontron).  
Patron : saint Robert; collat. l'évêque.
- SAINT-ROBY, h. c<sup>ne</sup> de Champagne-Fontaine (S. Post.).
- SAINT-ROCH, chapelle sur le même coteau que le château des Bernardières (B.).
- SAINT-ROCH, chapelle près d'Eymoutier-Ferrier, c<sup>ne</sup> de Bussière-Badil (B.).
- SAINT-ROCH, chapelle auprès du bourg de la Chapelle-Faucher (B.).
- SAINT-ROCH, anc. chapelle, c<sup>ne</sup> de Condat-sur-Vézère (S. Post.).
- SAINT-ROCH, lieu, c<sup>ne</sup> de Gabillou.
- SAINT-ROCH, chapelle sur un plateau élevé entre Lisle et la Chapelle-Gonaguet (B.).
- SAINT-ROCH, c<sup>ne</sup> de Paulin (B.).
- SAINT-ROCH, chapelle, près de Rouffignac.
- SAINT-ROCH, lieu, c<sup>ne</sup> de Saint-Lazare.
- SAINT-ROCH, chapelle auprès du bourg de Saint-Par-doux-la-Rivière.
- SAINT-ROCH (CROIX-DE-), terre, c<sup>ne</sup> de Loubéjac (cad.).
- SAINT-ROMAIN, c<sup>ne</sup>, c<sup>on</sup> de Montpazier. — *Sanctus Romanus, archip. de Paleyraco*, 1556 (bénéf. de l'év. de Sarlat). — *Saint Rome*, XVI<sup>e</sup> s<sup>e</sup> (Pau, Châtell. de Montferrand). — *Saint Romain de Monferrand* (B.). — *S. R. de Montpazier* (Cal. adm.).  
Patron : saint Romain; collat. l'évêque.
- SAINT-ROMAIN, éc. c<sup>ne</sup> de Soudat. — *Eccl. de Romanh*, 1365 (Lesp. Châtell. de Nontron)?
- SAINT-ROMAIN, c<sup>ne</sup> de Villefranche-de-Longchapt. — *Oratorium S. Romani eccl. de Lupiaco* (cart. de la Sauve, 193).
- SAINT-ROMAIN, anc. dioc. de Périgueux, auj. du dép<sup>t</sup> de la Charente. — *Sanctus Romanus, archip. de Villabone* (pouillé du XIII<sup>e</sup> siècle).
- SAINT-ROMAIN-ET-SAINT-CLÉMENT, c<sup>ne</sup>, c<sup>on</sup> de Thiviers. — *Sanctus Romanus* (pouillé du XIII<sup>e</sup> siècle, Condat).  
Patron : saint Romain.
- SAINT-ROME, c<sup>ne</sup> de Carsac, c<sup>on</sup> de Carlux (Jouanet, *Statist. de l'arrond. de Sarlat*).  
Anc. rep. noble.
- SAINT-ROME, c<sup>ne</sup> de Champagnac? — *Eccl. de Sen Roma, archip. de Condaco* (pouillé du XIII<sup>e</sup> siècle).  
Inconnu.
- SAINT-SABINE, c<sup>ne</sup>, c<sup>on</sup> de Beaumont. — *Sancta Sabina*, 1342 (Lesp. Collations). — *Eccl. Sancti Aviniani, archip. Bajacenci*, 1556 (panc. de l'év.)? — *Municipalité de Sainte-Sabine, Saint-Germain et le Bel réunis*, 1791 (arch. de la Dordogne).  
Patronne : sainte Madeleine; collat. l'évêque.  
Paroisse de la juridict. de Villeréal, en Agenais, 1760 (Alm. de Guy.).
- SAINT-SABINE (FONTAINE DE), c<sup>ne</sup> de Castel (S. Post.). — Hameau et ancien fief dont le domaine s'étendait dans les paroisses de Saint-Cyprien et de Castel.
- SAINT-SABINE (FONTAINE DE), c<sup>ne</sup> de Périgueux, près du moulin du Rousseau. — *Font. Laurière* (B.).  
Le clergé et les autorités de la ville s'y rendaient

- en procession dans les temps de sécheresse. — Pèlerinage et procession (Antiq. de Vés. I, 124).
- SAINT-SACERDOS? c<sup>ne</sup> de Sales-de-Carves. — *Le Mas de Sant Sardos*, 1460 (arch. de la Gir.).  
Fief du prieur de Belvez.
- SAINT-SACERDOS (PONT-), vill. c<sup>ne</sup> de Sarlat.
- SAINT-SAUD, c<sup>ne</sup>, c<sup>on</sup> de Saint-Pardoux-la-Rivière. — *Sanctus Petrus de sen Saut* (pouillé du XIII<sup>e</sup> siècle). — *Sensaut*, 1382 (P. V. M.).  
Patron : saint Étienne.
- SAINT-SAURY, lieu-dit, c<sup>ne</sup> de la Linde (A. Jud.).
- SAINT-SAURY, CHAMP DE BURRIÉ OU DU BREUILH, c<sup>ne</sup> des Lèches (cad. sect. D, 884).
- SAINT-SAUVEUR, c<sup>ne</sup>, c<sup>on</sup> de Bergerac. — *Sanctus-Salvator-de-la-Mongia*, 1517 (Dives, I). — *Saint-Sauveur-de-Clairans*, 1737 (C<sup>te</sup> de Larmandie, Reg. 1).  
Patr. la Transfiguration; collat. l'évêque.
- SAINT-SAUVEUR-DE-LA-LANDE, c<sup>ne</sup>, c<sup>on</sup> de Montpont. — *Sanctus Salvator de Landas*, 1117 (Lesp. 57, pouillé de Charroux). — *S. Salveur*, XVI<sup>e</sup> siècle (Pau, Châtell. du Périgord).  
Patr. la Transfiguration; collat. l'abb. de Charroux.
- SAINT-SAVI, lieu-dit, c<sup>ne</sup> de Verteillac (cad.).
- SAINT-SAVI (FONT-DE), lieu-dit, c<sup>ne</sup> de Cercle (cad.).
- SAINT-SAVY, éc. c<sup>ne</sup> de Nanteuil-Thiviers (cad.).
- SAINT-SÉBASTIEN-ET-BOUTEILLES, c<sup>ne</sup>, c<sup>on</sup> de Verteillac. — *Sanctus Sebastianus* (pouillé du XIII<sup>e</sup> siècle).  
Patron : saint Sébastien.
- SAINT-SELIER (CHAUME DE), terre, c<sup>ne</sup> de Saint-Martial-d'Albarède (cad. sect. D, 179).
- SAINT-SÉPULCHRE, chapelle dans la ville de Bergerac, dépend. du prieuré de Saint-Martin (Lesp. 27, pouillé). — Auj. détruite.
- SAINT-SÉPULCHRE, chapelle à Montrevel. — *Capella sancti Sepulchri de Monterevelli*, 1124 (don à Saint-Florent de Saumur).
- SAINT-SERNIN, h. c<sup>ne</sup> de Beaupouyet. — *Sanctus Saturninus de Puteo* (cart. de la Sauve). — *Saint-Saturnin-du-Puch*.  
Prieuré dont dépendaient Beaupouyet et Lunas. — Collat. l'abbé de Cadouin.
- SAINT-SERNIN, lieu-dit, près de Cahusac.
- SAINT-SERNIN? chapelle à Calviac, au-dessous du cimetière, 1525 (Acte not.). — N'existe plus.
- SAINT-SERNIN, section de la c<sup>ne</sup> de Neuvic (cad.). — Chapelle auprès du bourg de Neuvic (B.).
- SAINT-SERFIN, h. c<sup>ne</sup> de Saint-Avit-Sénieur. — *Saint-Serny*, XVI<sup>e</sup> siècle (Pau, Châtell. de Beaumont). — *Saint-Sarny* (Blacu). — *Saint-Sernin-des-Fossés* (B.). — *Saint-Cerny-de-Beaumont*, XVII<sup>e</sup> siècle (Dict. géogr. du Périgord).
- SAINT-SERNIN, vill. c<sup>ne</sup> de Vert-de-Biron (S. Post.). — *Sanctus Saturninus prope Biron*, 1556 (pancarte de l'év.). — *Saint Sarnin de Biron*, 1740 (carte de Samson).
- SAINT-SERNIN-DE-GABANELLE, h. c<sup>ne</sup> de Saint-Laurent-des-Vignes. — *Sanctus Saturninus Brageraci*, 1556 (panc. de l'év.). — *Saint-Cernin-de-Gamanelle* (bénéf. de l'év.). — *Saint-Cerny*, XVII<sup>e</sup> siècle (arch. de Bergerac). — *Saint-Sarny-de-Guabanelles*, 1675 (not. de Bergerac). — Voy. GABANELLE.
- SAINT-SERNIN-DE-LA-BARDE, c<sup>ne</sup>, c<sup>on</sup> d'Issigeac. — *Sanctus Saturninus prope Bardia*, 1365 (Lesp. 88, Châtell.). — *Saint-Saturnin près Sainte-Lucie*, XVII<sup>e</sup> siècle (Lesp. 65). — *Saint-Cerny-de-la-Barde*, 1760 (Alm. de Guy.). — *Saint-Cernin* (Cal. adm.).  
Patron : saint Saturnin.  
Anc. rep. noble, avec justice sur Saint-Sernin, Cone, Poujol, Sainte-Luce et Bouniagues, 1760.
- SAINT-SERNIN-DE-L'HERM, c<sup>ne</sup>, c<sup>on</sup> de Villefranche-de-Belvez. — *Sanctus Saturninus de Heremo, Sarl. dioc.* (coll. de Jean XXII). — *Saint-Sarnin-de-l'Hermitage*, 1740 (carte de Samson). — *Saint-Cernin* (Cal. adm.).  
Patron : saint Saturnin; collat. l'évêque.
- SAINT-SERNIN-DE-REILLAC, c<sup>ne</sup>, c<sup>on</sup> du Bugue. — *Sanctus Saturninus*, 1273 (Lesp. 53, Archambaud III). — *Sanctus Saturninus de Relhaco*, 1380 (P. V. M.). — *De Railhaco* (pouillé, Lesp. 27). — *Saint-Sernin-de-Reliac* (Lesp. 27). — *Saint-Cernin* (Cal. adm.).  
Patron : saint Jean-Baptiste.
- SAINT-SEURIN-DE-PRATS, c<sup>ne</sup>, c<sup>on</sup> de Vélignes. — *Sanctus Severinus*, 1494 (terr. de Montravel). — *Saint-Severin-du-Prat*, 1743 (état des paroisses du dioc.).  
Patron : saint Séverin.
- SAINT-SEVERIN, anc. dioc. de Périgueux, auj. du dép<sup>t</sup> de la Charente, près d'Aubeterre. — *Sanctus Severinus, archip. de Pilhaco* (pouillé du XIII<sup>e</sup> siècle). — *S. Sev. de Pavansellas* (cart. de la Sauve)?
- SAINT-SÉVERIN-D'ESTISSAC, c<sup>ne</sup>, c<sup>on</sup> de Neuvic. — *Sanctus Severinus, archip. de Novovico* (pouillé du XIII<sup>e</sup> siècle). — *Sanctus Saturninus castell. d'Estissaco* (Lesp. 10. Fouage). — *Saint-Seurin*, 1670 (not. de Bergerac).  
Collat. l'abbé de Chancelade.  
Forêt, 1488 (Lesp. 24; recette du Périgord).
- SAINT-SICAIRE, anc. chapelle, c<sup>ne</sup> de Bertric-et-Burée (Commun. de M. E. du Rieu).
- SAINT-SICAIRE, c<sup>ne</sup> de Brantôme. — *Sant-Sicari de Brantolme*, XII<sup>e</sup> siècle (cens dû à Clarol).
- SAINT-SICAIRE, c<sup>ne</sup> de Cherval. — *Burg. sancti Sicarii de Charvallo*, 1490 (O. S. J.).
- SAINT-SICAIRE, h. c<sup>ne</sup> d'Eygurande.
- SAINT-SICAIRE, h. c<sup>ne</sup> de Lesparon. — *Sanctus Sicarius*,

- archipresb. de Duppla* (pouillé du XIII<sup>e</sup> siècle). — *S. Sicarius de Vasdic*, 1364 (Lesp. 10, Fouage)? Auj. ruiné.
- SAINT-SICAIRE** (FERME DE), h. c<sup>ne</sup> de Périgueux, anc. chapelle sur un coteau qui porte son nom. — *Puy-Saint-Sicary*, 1539 (Dives, M.).
- SAINT-SILAIN**, anc. paroisse de Périgueux, qui avait donné son nom à un hôpital, à une porte et à une tour du Puy-Saint-Front. — *Sanctus Silanus* (pouillé du XIII<sup>e</sup> siècle). — *San Sila* (reg. de la Charité).  
La place Saint-Silain est sur son emplacement.
- SAINT-SORN**? — *Saint-Sorn-de-la-Buyssa*, 1365 (Lesp. 10, Liste des paroisses inconnues pour le fouage).
- SAINT-SOUR**, lieu-dit, c<sup>ne</sup> d'Eygurande (Cass.).
- SAINT-SOUR** (COMBE-DE-), lieu-dit, c<sup>ne</sup> de Condat-sur-Vézère (cad.). — *Combe-Saint-Sour*, 1680 (O. S. J. Condat).
- SAINT-SULPICE**, vill. c<sup>ne</sup> de la Linde. — *Sanctus Sulpicius*, *archip. de Villadès* (pouillé du XIII<sup>e</sup> siècle). — *Sanctus Supplicius*, 1365 (Lesp. 88, Châtell.).  
Au-dessous de l'église, fontaine Sainte-Anne, où l'on allait processionnellement dans les temps de sécheresse (Communic. du curé de la Linde).
- SAINT-SULPICE-DE-MAREUIL**, c<sup>ne</sup>, c<sup>on</sup> de Mareuil. — *Sanctus Sulpitius*, *arch. de Vet. Marolio* (pouillé du XIII<sup>e</sup> siècle). — *Eccl. Sancti Sulpicii super Dronam* (cart. de la Sauve).  
Patron : saint Sulpice; collat. l'abbé de la Sauve.
- SAINT-SULPICE-DE-ROUMAGNAC**, c<sup>ne</sup>, c<sup>on</sup> de Ribérac. — *S. Suplis archip. de Duppla* (pouillé du XIII<sup>e</sup> siècle). — *Sanctus Sulpitius*, 1382 (P. V. M.). — *Saint-Supplice de Romanhæ* (Pau, Châtell. du Périgord).  
Patron : saint Sulpice; collat. l'évêque.
- SAINT-SULPICE-D'EXIDEUIL**, c<sup>ne</sup>, c<sup>on</sup> de la Nouaille. — *Sanctus Sulpitius de Salis*, *archip. de Tiborio* (P. V. M.).  
Patron : saint Césaire; collat. le prieur de Sales-en-Limousin.
- SAINT-SULPICE-D'EYMET**, c<sup>ne</sup>, c<sup>on</sup> d'Eymet. — *Sanctus Sulpitius dioc. Sarl.* (cart. de Chancelade). — *Saint-Supplice*, 1675 (Acte not.).  
Patron : saint Sulpice; collat. l'abbé de Chancelade.
- SAINT-SULPICE-DU-BUGUE**, anc. paroisse. — *Sanctus Sulpitius de Albugia* (pouillé du XIII<sup>e</sup> siècle).
- SAINT-THIBAUD**, chapelle ruinée, c<sup>ne</sup> de Tourtoirac (B.).
- SAINT-THOMAS**, c<sup>ne</sup> de Montignac-sur-Vézère. — *Prioratus sancti Thomæ de Montinhiaco*, *archipr. Sarlatensis*, 1236 (Lesp. Montignac).  
Le prieuré, auj. ruiné, était sur la rive droite de la Vézère.
- SAINT-THOMAS** (CROIX-DE-), lieu-dit, c<sup>ne</sup> de Verteillac (cad.).
- SAINTE-TRIE**, c<sup>ne</sup>, c<sup>on</sup> d'Exideuil. — Patronne : sainte Marie-Madeleine.
- SAINTE-URSULE**, faubourg de Périgueux qui a pris son nom d'un ancien couvent dont l'église sert d'annexe à la manutention militaire. Il était situé dans la paroisse Saint-Jean-de-la-Cité (not. de Périg.).
- SAINTE-VALÉRIE**, anc. chapelle ruinée, c<sup>ne</sup> de Badefol-d'Ans (Cassini).
- SAINTE-VALÉRIE**, c<sup>ne</sup> de Bergerac. — *Crotz de santa Valeria*, 1409 (L. N.). — *Sainte-Vallerie*, par. *Saint-Martin*, 1680 (not. de Bergerac).
- SAINTE-VALÉRIE** (FONTAINE DE), c<sup>ne</sup> de Grignol, sur laquelle existe une légende. — Une chapelle de ce nom existait hors des murs de Grignol (Dives).
- SAINTE-VICTOR**, c<sup>ne</sup>, c<sup>on</sup> de Montagrier. — *Saint-Victor*, *arch. de Avavolio*, 1382 (P. V. M. Lesp. 30).  
Patron : saint Victor.
- SAINTE-VICTOR**, nom donné autrefois à la paroisse de la Force. — *Sanctus Victor* (pouillé du XIII<sup>e</sup> siècle). — *Saint-Victor*, *duché de la Force*, 1677 (not. de Bergerac).
- SAINTE-VINCENT**, anc. par. de Badefol-la-Linde, dont le titre fut réuni à l'église de Pontours. — *Parochia de Saint-Vincens de Pontos*, 1281 (arch. de Cadouin).  
L'anc. église de Saint-Vincent était sur le coteau et bien au-dessus du château de Badefol. Dans un défrichement, il y a une vingtaine d'années, on a retrouvé en ce lieu une statuette du saint patron en diacre, une de la sainte Vierge, avec longue robe flottante et aumônière, et une petite pierre tumulaire dont l'inscription paraît appartenir à l'époque mérovingienne; elle est gravée à la pointe sur deux côtés, et commence par ces mots : *Anniberto centenario*...; la fin est à peu près illisible (objets donnés par M. Dubal).
- SAINTE-VINCENT**? c<sup>ne</sup> d'Eyvirac. — *Territorium Sancti Vincentii*, in par. de *Eyviraco*, 1482 (tit. de Chamberl. 273).
- SAINTE-VINCENT-DE-CONNÉZAC**, c<sup>ne</sup>, c<sup>on</sup> de Neuvic. — *Sanctus V. de Connezac*, 1360 (Lesp. 10, Fouage). — *Sanctus Vincencius de Conazaco*, 1365 (Lesp. 88, Châtell. de Ribérac).  
Patron : saint Vincent.
- SAINTE-VINCENT-DE-COSSE**, c<sup>ne</sup>, c<sup>on</sup> de Saint-Cyprien. — *Sanctus Vincentius de Cossa*, 1365 (Lesp. 88, Châtell. de Beynac).  
Patron : saint Vincent.
- SAINTE-VINCENT-DE-PALLEL**, c<sup>ne</sup>, c<sup>on</sup> de Sarlat. — Patron : saint Vincent.
- SAINTE-VINCENT-D'EXIDEUIL**, c<sup>ne</sup>, c<sup>on</sup> de Savignac-les-Églises. — *Sanctus Vincentius*, *arch. de Exidolio* (pouillé du XIII<sup>e</sup> siècle).  
Anc. rep. noble, ayant justice sur la paroisse, 1760.

- SAINT-VINCENT-JALMOUTIER, c<sup>ne</sup>, c<sup>ne</sup> de Sainte-Aulayc. — *Sanctus Vincentius de Gal Moustier*, 1364 (Lesp. 10, Ribérac). — Voy. JALMOUTIER, prieuré qui a donné son nom à Saint-Vincent.  
Patron : saint Vincent.
- SAINT-VINCENT-ROUCHOUX et LE CLOU, c<sup>ne</sup> d'Agonac. — Tenances (terr. de la Roche-Pontissac).
- SAINT-VIVIEN, c<sup>ne</sup>, c<sup>ne</sup> de Vélignes. — *Sanctus Bibianus arch. de Velhinis*, 1382 (P. V. M.).  
Patron : saint Vivien.
- SAINT-VIVIEN, vill. c<sup>ne</sup> de Bourdeilles. — *Sanctus Bibianus de Uscha, archip. de Biras*, 1365 (Lesp. 10, châtell. de Bourdeilles). — *Par. S. Viviani de Uscha, cast. de Burdelia* (Lesp. 10).  
Anc. prieuré; collat. l'abbé de Brantôme.
- SAINT-VIVIEN, anc. dioc. de Périgueux, auj. du dép' de la Charente. — *Sanctus Vivianus, archip. de Pilhuco* (pouillé du XIII<sup>e</sup> siècle).
- SAINT-VIVIEN? — *Sanctus Vivianus archip. de Duppla* (pouillé du XIII<sup>e</sup> siècle). — *Sanctus Bibianus de Dupla* (Lesp. 10, Fouage).
- SAINT-YRIER (FONT-), bois, c<sup>ne</sup> de Génis (A. Jud.).
- SAINT-YVES, ancien pèlerinage à Montignac, 1387 (Testam. de Guill. de Grimoard, comte de Larmandie, 1 cal. de généal.).
- SALANTONGÉS (LES), vill. et m<sup>ne</sup>, c<sup>ne</sup> de Bergerac (A. Jud.). — *Les Xaintongers* (B.). — *Saint-Ongers*, 1743 (Acte not.).
- SALANTONGÉS (LES), c<sup>ne</sup> de Brassac. — *Tenance de Saint-Onge*, paroisse de Brassac, 1772 (Dénombr. de Montardit).
- SALANTONGÉS (LES), habitation, c<sup>ne</sup> de Saint-Sernin-d'Issigeac.
- SALANTONGÉS (LES), lieu-dit, c<sup>ne</sup> de Villamblard. — *Saint-Onge* (cad.).
- SAINTE-MARSELLES (LES), lieu-dit, c<sup>ne</sup> de Mauzac. — XVI<sup>e</sup> siècle (terr. de Mauzac).
- SALADE, h. c<sup>ne</sup> de Prigonrieu (Acte not. 1642).
- SALADIE (LA), h. c<sup>ne</sup> de Lusignac. — Anc. rep. noble, avec titre de baronnie.
- SALADIE (LA), éc. c<sup>ne</sup> de Montignac-sur-Vézère.
- SALAGNAC, c<sup>ne</sup>, c<sup>ne</sup> d'Exideuil. — *Salanac*, 1219 (donat. à Dalon : cart. de Tourtoirac).  
Anc. fief, châtell. de Moruscles (arch. de Pau).
- SALAGNAC, h. c<sup>ne</sup> de Tanniès.
- SALAGRE-DE-SAINT-MAYME (LA), lieu, c<sup>ne</sup> de Pomport (not. de Bergerac, 1739).
- SALAJOUÏE? c<sup>ne</sup> de Cherval. — *Maynam. de la Salajouya*, 1463 (O. S. J.).
- SALAMONIE (LA), h. c<sup>ne</sup> de Bourèze.
- SALAMONIE (LA), c<sup>ne</sup> de Cornille, 1478.
- SALAMON-RUINÉ, lieu, c<sup>ne</sup> de Servanches.
- SALANHAGUE? c<sup>ne</sup> du COUX, 1463 (arch. de la Gir. Bigarogue).
- SALAVERT, h. c<sup>ne</sup> de la Bouquerie (S. Post.).
- SALAVERT, h. c<sup>ne</sup> de Bourèze (S. Post.).
- SALAVERT, lieu-dit, c<sup>ne</sup> de Clérans. — 1602 (Acte not.).
- SALAVERT, lieu-dit, c<sup>ne</sup> de Cognac (cad.).
- SALAVERT, h. c<sup>ne</sup> de Sarlat (S. Post.).
- SALAZARD, h. c<sup>ne</sup> de la Forcc.
- SALAZIE (LA), h. c<sup>ne</sup> de Nanteuil-Thiviers (B.).
- SALCES, h. c<sup>ne</sup> de Carsac.
- SALE (AL CASTEL-DE-LA-), bois, au Bourdial, c<sup>ne</sup> de Saint-Marcel. — 1676 (Acte not.).
- SALE (LA), c<sup>ne</sup> de Baneuil. — *Nemus de la Sala*, 1485 (L. N. 59).
- SALE (LA), anc. fief, châtell. de Bourdeilles (arch. de Pau).
- SALE (LA), sect. de la c<sup>ne</sup> de Cunèges (cad.).
- SALE (LA), c<sup>ne</sup> de Fanlac, anc. fief (arch. de Pau).
- SALE (LA), c<sup>ne</sup> de Gabillou. — *La Salle*, 1606 (Acte not.).  
Anc. rep. noble.
- SALE (LA), h. c<sup>ne</sup> de Lempzours, 1420. — Anc. rep. noble.
- SALE (LA), c<sup>ne</sup> de Montplaisant. — *Combe de la Salr*, 1462 (arch. de la Gir. Belvez).
- SALE (LA), c<sup>ne</sup> de Rouffignac, anc. fief (arch. de Pau).
- SALE (LA), c<sup>ne</sup> de Sagelat. — *Mansus de la Sala*, 1462 (arch. de la Gir. Belvez).
- SALE (LA), c<sup>ne</sup> de Saint-Germain-d'Exideuil. — Anc. fief (arch. de Pau).
- SALE (LA), c<sup>ne</sup> de Saint-Lazare. — Anc. rep. noble.
- SALE (LA), h. c<sup>ne</sup> de Saint-Léon-sur-Vézère.
- SALE (LA), c<sup>ne</sup> de Tanniers, au Bousquet. — 1481 (Lesp. 65).  
Anc. rep. noble.
- SALE-AU-COMTE (LA), ancien nom du château du comte de Périgord. — *Castrum appellat la Sala al Compte*, 1322 (Lesp. Chancelade).
- SALE-BOEUF, c<sup>ne</sup> de Saint-Caprais-Eymet (S. Post.). — Anc. rep. noble.
- SALEBOYE, h. c<sup>ne</sup> de Mauzens (S. Post.). — *Salebouyre*, 1672 (A. Jud.).
- SALEGOURDE, éc. c<sup>ne</sup> de Coulounieix (S. Post.).
- SALEGOURDE, c<sup>ne</sup> de Journiac. — *Cumba de Salas Gordas*, 1454 (L. N. 42). — *Salagorda* (Liv. Nof. 112).
- SALEGOURDE, h. et m<sup>ne</sup>, c<sup>ne</sup> de Marsac. — *Salagorda* (cart. de Chancelade). — *Salo guourda*, 1465.  
Anc. rep. noble.  
Forêt, c<sup>ne</sup> de Chancelade.
- SALEGOURDE, lieu-dit, c<sup>ne</sup> de Proissans (cad.).
- SALEGOURDE, h. c<sup>ne</sup> de Saint-Remy (A. Jud.).
- SALEGOURDE, h. c<sup>ne</sup> de Tayac (S. Post.).

SALEIX (LE), c<sup>ne</sup> d'Église-Neuve. — *Las Saleix, tene-  
ment de Mannegre*, 1773 (Acte not.).  
SALEIX (LE), lieu-dit, c<sup>ne</sup> de Vern (cad.).  
SALEMBRE (LE), ruisseau qui passe à Saint-Aquilin et  
se jette dans l'Ille près de Puy-de-Pont. — *Salambre*,  
1104 (arch. du chap. de Saint-Astier).  
SALEPECH, h. c<sup>ne</sup> de Bouzic (S. Post.). — *Salepès* (B.).  
SALE-PINCHE, éc. c<sup>ne</sup> de Saint-Germain-des-Prés (S. P.).  
SALE-PINSON, h. c<sup>ne</sup> de Mauzens (S. Post.).  
SALE-PINSON, h. c<sup>ne</sup> de Saint-Cir.  
SALES, éc. c<sup>ne</sup> de Boisseuil (S. Post.).  
SALÈS, c<sup>ne</sup> de Fraysse. — *Rivus de la Salès*, 1450  
(ch. Mourcin).  
SALES, c<sup>ne</sup> de Périgueux. — *Lo Fioux de Salas, faub.  
du Plantier*, 1446 (ch. Mourcin).  
SALES, anc. dioc. de Périgueux, auj. du dép<sup>t</sup> de la Cha-  
rente. — *Salas, archip. de Pilhaco* (pouillé du XIII<sup>e</sup> s.).  
SALES, m<sup>in</sup> sur la Drone, c<sup>ne</sup> de Saint-Àpre. — *Moli de  
Salas*, 1211 (cart. de Chancelade).  
SALES, lieu-dit, c<sup>ne</sup> de Sainte-Trie. — *Las Salas* (A. Jud.).  
SALES (FONTAINE DE), c<sup>ne</sup> de Manzac. — *Fon de Salas,  
Sala*, 1459 (Dives, Arrent.).  
SALES (LAC-DE-), h. c<sup>ne</sup> de Vic.  
SALES (LAS CAUD-DE-), ruines de l'anc. chât. de Mon-  
taut, c<sup>ne</sup> de Beleymas. — *Ley Claou de Sallo* (nom  
donné dans le pays, selon M. de la Vernelle). — *Les  
Côtes Sales* (B.). — Voy. MONTAUT.  
SALÈS (LE), lieu-dit, c<sup>ne</sup> de Cadouin (cad.).  
SALES (LES), c<sup>ne</sup> de Lenquais. — *Les Salles ou Sales,  
au Mayne*, 1603 (Acte not.). = Nom perdu.  
SALES (LES), h. c<sup>ne</sup> de Nadaillac (S. Post.).  
SALES (LES), lieu, c<sup>ne</sup> de Rouffignac.  
SALES (LES), éc. c<sup>ne</sup> de Saint-Aquilin.  
SALES (LES), lieu-dit, c<sup>ne</sup> de Saint-Laurent-de-Cas-  
telnaud (cad.).  
SALES (LES), lieu, c<sup>ne</sup> de Saint-Remy.  
SALÈS (LES COMBES-DE-), lieu-dit, c<sup>ne</sup> de Saint-Avit-  
Sénécur (A. Jud.).  
SALES (LES PETITES-), lieu, c<sup>ne</sup> de Saint-Sauveur-de-  
la-Lande.  
SALES (TOUR DE), c<sup>ne</sup> de Lignieux. — *Sala, Salis*, 1120  
(Chron. Malleac. ap. Labbe).  
Anc. rep. noble.  
SALES-DE-BELVEZ, c<sup>ne</sup>, c<sup>ne</sup> de Belvez. — *S. Maria de Sales*,  
1053 (Gall. Chr. Bulle d'Eugène III, Sarlat)? —  
*Salles de Carves*. — *Sales*, 1630 (carte du dioc. de  
Sarlat, Blaëu).  
Patron : saint Sacerdos.  
SALES-DE-CADOUIN, sect. de la c<sup>ne</sup> de Cadouin. — *Las  
Salas* (pouillé du XIII<sup>e</sup> siècle). — *Sales de Badefol*,  
1679 (carte de Samson). — *Salles* (cad.).  
Collat. l'abb. de Cadouin.

SALESSE (LA), c<sup>ne</sup> de Beaune. — *Mansus de la Salessa*,  
1312 (Lesp. 26, Homm.).  
Anc. fief mouvant de la châtell. de Saint-Astier.  
SALESSE (LA)? pré, c<sup>ne</sup> de Brassac. — *Pratum voc. de la  
Saletia*, 1269 (ch. Mourcin).  
SALEUIL (HAUT ET BAS), h. sect. de la c<sup>ne</sup> d'Agonac. —  
*Bordaria de Salleux*, 1561 (Feti, 2). — *Salheuil*,  
1727 (Acte not.).  
SALEVER, h. c<sup>ne</sup> de la Bouquerie. — *Salaverd*, 1771  
(Acte not.).  
SALEVERT, h. c<sup>ne</sup> de Corgnac (S. Post.).  
SALE-VERTE (LA), nom de la minière de Bourzac,  
c<sup>ne</sup> de Saint-Pierre-de-Chignac. — 1678 (C<sup>te</sup> de  
Larmandie, partage de Lardimalie).  
SALE-VERTE (LA)? — *Boscus de Sala Viridi*, 1158  
(cart. de Chancelade).  
SALH? c<sup>ne</sup> de la Mothe-Montravel. — *Salh de bosc*, XIII<sup>e</sup>  
siècle (terr. de Montravel).  
SALH, c<sup>ne</sup> de Vern, près de Malavaux. — *Tenentia de  
Salh*, 1426 (Périg. M. H. 41, 7).  
SALHADE? c<sup>ne</sup> de Mont-Caret. — *Confronte am la Salhada  
deu priorat*, 1461 (arch. de la Gir. Belvez).  
SALHEUX? maison noble sous la ville de Villebois. —  
Autrement *Mal Veziat*, 1493 (O. S. J.).  
SALIBOURNE, sect. de la c<sup>ne</sup> du Coux. — *Fons de la Sal-  
Borna*, 1463 (arch. de la Gir. Bigaroque). — Étang  
considérable.  
Anc. rep. noble.  
SALICES (LES), terre, c<sup>ne</sup> de Cadouin (A. Jud.).  
SALIGNAC, ch.-l. de c<sup>ne</sup>, arrond. de Sarlat. — *Salenac*,  
1115 (ordre de S<sup>t</sup>-Jean-de-Jérusalem, Lesp. 35). —  
*Salainnach*, 1122 (arch. du chap. de Saint-Astier).  
— *Salanac*, 1152 (arch. de l'abb. d'Obasine). —  
*Salienacum*, 1240. — *Castrum de Salenhac*, 1251  
(test. de Raymond, V<sup>e</sup> de Turenne). — *Salanhac*,  
1383 (test. au chât. de Fénelon) et 1529 (arch. de  
Pau, Châtell. du Périg.). — *Salignac*, 1450 (inv.  
du Puy-Saint-Astier). — *Salignacum*, 1531. —  
*Salignac*, XVII<sup>e</sup> siècle.  
Salignac était du dioc. de Cahors : aussi, comme  
châtellenie, il n'est pas compris dans le rôle des châtellenies  
du Périgord au XIV<sup>e</sup> siècle. La châtellenie  
de Salignac comprenait les paroisses de Salignac,  
Borèze, Eybènes, Saint-Crépin, Toulgou, autre-  
fois paroisse, Carluet, Paulin, et en partie Saint-  
Bonnet, Millac, Archignac et Saint-Geniez.  
Titre de baronnie.  
Forêt de Salignac : 45 hectares, c<sup>ne</sup> d'Eybènes.  
SALIGNAC, h. c<sup>ne</sup> de Saint-Félix-la-Linde. — 1651  
(Acte not.).  
SALIGNAC, h. c<sup>ne</sup> de Saint-Hilaire-d'Estissac. — *Salli-  
gniac*, 1740 (Acte not.).



- SALIGNAC, ruiss. qui forme la Bourèze par sa réunion avec le Goustil. — *Salignac*, 1720 (Acte not.).
- SALILOU, éc. c<sup>ne</sup> de Montignac-sur-Vézère (B.).
- SALINIER. — Voy. CHEMIN SALINIER.
- SALINIÈRES? une des trois places de Périgueux où se faisaient les criées publiques. — *Carrefour de Salinières*, 1390 (Rec. de titres).
- SALINIÈRES (LES), taillis, c<sup>ne</sup> de Saint-Romain-Montpazier (A. Jud.).
- SALIS, vill. c<sup>ne</sup> d'Eyzerat. — *Sanctus Sulpicius de Salis archipr. de Tiberio*, 1382 (P. V. M.).
- SALIS, lieu-dit, c<sup>ne</sup> de Marsaneix.
- SALIS? c<sup>ne</sup> de Saint-Cyprien. — *Mansus de Salis*, 1520 (Philipparie).
- SALIS (LAC DE), un des abornements de la Bessède, 1350 (Belvez).
- SALISSOU, taillis, c<sup>ne</sup> de Saint-Mayme-de-Pereyrol (A. J.).
- SALISSOU (LAC), dans la forêt de Lenquais.
- SALMONEYRIE (LA), ténement, c<sup>ne</sup> de Chantérac (inv. du Puy-Saint-Astier).
- SALMONIE (LA)? c<sup>ne</sup> de Monsac. — *Fontaine de la Salmongnie*, 1581 (procès-verbal pour le seigneur de Lenquais).
- SALMONIE, h. c<sup>ne</sup> de Chantérac. — *La Solmonnye* (inv. du Puy-Saint-Astier).
- SALMOUNIE (LA), h. c<sup>ne</sup> de Rouffignac. — *Salmozina* (ch. Mourcin), 1677 (Acte not.).  
Anc. fief (arch. de Pau).
- SALOJOULS, h. c<sup>ne</sup> de la Cassagne (S. Post.).
- SALOMONIE (LA), h. c<sup>ne</sup> de Saint-Barthélemy, c<sup>ne</sup> de Bussière-Badil. — *Salmonie* (arch. de Pau).  
Fief dépendant du chât. de Piégut.
- SALOMONIE (LA), c<sup>ne</sup> de Saint-Laurent-sur-Manoire. — *La Salamonia*, 1496 (ch. Mourcin).
- SALOMONIE (LA), c<sup>ne</sup> de Vern. — *La Salamonia*, 1365 (Lesp. 26, Homm.).
- SALON, c<sup>ne</sup>, c<sup>ne</sup> de Vern. — *El Sala* (pouillé du XIII<sup>e</sup> siècle). — *Silanus*, 1416 (Lesp. Homm. à l'év. de Périg.). — *Lo Salo*, 1482 (Lesp. 84, n<sup>o</sup> 37). — *Le Salon*, 1496 (Périg. M. H. 41, 8).  
Patronne : sainte Quitterie.
- SALON (LE), h. c<sup>ne</sup> d'Agonac.
- SALON (LE), h. c<sup>ne</sup> de Sergeac. — *Mansus de Salom*, 1298 (O. S. J.). — *Salona*, autrement la *Courtouynic* (*ibid.*).  
Anc. fief (arch. de Pau).
- SALSEYROU? anc. porte de ville à Agonac. — *Barrium de Salseyro inter carreyr. publicam per quâ itur de portâ de Salseyro versus fontem de Besaing*, 1372 (tit. de Chamberlh. 212). — *Iter quo itur de portâ de Salseyro versus furnum de Marbe*, 1461 (*ibid.* 250). — *Carrerria de Salseyro*, 1461 (*ibid.* 251).
- SALVAGEUX (TERRE-DES-), lieu-dit, c<sup>ne</sup> de Beynac (cad. n<sup>o</sup> 77, etc.).
- SALVAGIE (LA), h. c<sup>ne</sup> de Paulin (S. Post.). — Anc. rep. noble ayant justice dans Archignac et Paulin, 1760 (Alm. de Guy.).
- SALVAGIE (LA), sect. de la c<sup>ne</sup> d'Urval.
- SALVAMIE? c<sup>ne</sup> de Cherval. — *Mayn. de la Salvamia*, 1463 (O. S. J. Terr. de Soulet).
- SALVANIE (LA), c<sup>ne</sup> de Millac-Nontron. — *La Salvanie*. — *Maizo à la fila Vilermus Salvan*, XII<sup>e</sup> siècle (cens dû à Clarol).
- SALVANJOU, lieu, c<sup>ne</sup> du Bugue. — Voy. SAUVAJOU.
- SALVETAT (LA), partie du bourg de Biron.
- SALVETAT (LA), sect. de la c<sup>ne</sup> de Cadouin. — *Salvetat*, 1115 (cart. de Cadouin). — *Salvitas*, 1116 (*ibid.*). — *La Salvetat de Vielvic*, 1556 (bénéf. de l'évêché).  
Église dans la Bessède, sur le plateau, et qui était l'ancienne paroisse pour les habitants de Cadouin; auj. ruinée.
- SALVETAT (LA), h. c<sup>ne</sup> de Rouffignac-Montignac.
- SALVETTE, h. près du barrage de la Dordogne, c<sup>ne</sup> de Bergerac.
- SALVEYRIE (CHAMP-DE-LA-), lieu-dit, c<sup>ne</sup> d'Ales (cad.).
- SALVEYS, c<sup>ne</sup> d'Agonac? — *Maynam. de Salveys*, 1425 (tit. de Chamberlhac, 243).
- SALVIAS (LES), lieu-dit, c<sup>ne</sup> de la Boissière-d'Ans (A. Jud.).
- SALVIE (CLAUD-DE-), lieu-dit, c<sup>ne</sup> de Saint-Cybrancet (cad.).
- SALVIE (LA), c<sup>ne</sup> de Fouleix — 1740 (Acte not.).  
Anc. fief de l'église de Clermont.
- SALVIE (LA), h. c<sup>ne</sup> de Saint-Julien-de-Lampon. — *Vill. de la Selva*, 1429 (arch. de Fénelon).
- SALVIE (LA), éc. c<sup>ne</sup> de Saint-Vincent-de-Paluel. — *Lou Salvador* (en patois).  
Voy. sur ce lieu Jouanot; Cal. de la Dord. 1828; Audierne, *le Périgord illustré*; Drouyn, *Guide à Saint-Émilien*.
- SALVIER, lieu, c<sup>ne</sup> de la Bachelerie.
- SALVIER (PORTE DE), à Belvez. — *Solvier* (Philipparie).
- SALVIER (PORTE DEL), à Saint-Cyprien.
- SALVINIE (LA), h. c<sup>ne</sup> de Jayac (A. Jud.).
- SALVIOT (CLOS-DE-), lieu-dit, c<sup>ne</sup> de Badefol-la-Linde (cad.).
- SALVIOT (LE), friche, c<sup>ne</sup> de Castel (cad.).
- SALVY, h. c<sup>ne</sup> de Vert-de-Biron (S. Post.).
- SAMBATS (LES), éc. c<sup>ne</sup> de Grèzes (Ann. d'agric. de la Dordogne).
- SAMBELLE (LA), h. c<sup>ne</sup> de Carsac-Sarlât (B.).
- SAMUEYRIE? c<sup>ne</sup> de Tanniès. — *Masus de la Samueyrias et Samuayreras*, 1481 (arch. de la Gironde).

SANDILLAC? — *Sandilhac* (Pau, Châtel. du Périg.).  
Anc. rep. noble, avec just. sur Tursac et Marsac.

SANDREUX, h. et m<sup>in</sup>, c<sup>ne</sup> de Saint-Maurice. — *Sandreux*,  
1600 (Lesp. 15, Généal. de Pons).  
Anc. rep. noble.

SANDRIER (BOIS-DE-), lieu-dit, c<sup>ne</sup> de la Villedieu (cad.).

SANDRONE (LA), éc. c<sup>ne</sup> de Montsaguel (S. Post.).

SANDRONE (LA), ruiss. affluent de la Lisone, qui arrose  
le vallon de Bouteille, c<sup>ne</sup> de Ribérac.

SANET (LE), h. c<sup>ne</sup> d'Agonac (B.).

SANET (LE), lieu, c<sup>ne</sup> de Trélassac. — *Mansus Sagna*,  
1920 (Périg. M. II. 41, 2).

SANILLAC, vill. c<sup>ne</sup> de Notre-Dame-des-Vertus. — *Se-  
neillac*, 1199 (cart. de Chancelade). — *Senelacum*,  
1111 (cart. de Cadouin). — *Eccl. nova de Senilhac*,  
1243 (*ibid.*). — *Senilhacum* (pouillé du XIII<sup>e</sup> siècle).  
— *Eccl. nova de Sinilhac*, 1300 (Lesp. arch. de  
Sainte-Alvère). — *Sanilhac*, 1556 (panc. de l'év.).  
Anc. rep. noble.

SANIS? — *Parochia de Sanis*, 1397 (Lesp. 15).  
Paroisse inconnue qui dépendait de la baylie de  
Gardone au XIV<sup>e</sup> siècle.

SANGA? FUISS. c<sup>ne</sup> de Queyssac. — *Rivus de la Samsa*,  
1460 (Liv. Nof. 45).

SANSOUNIE (LA), h. c<sup>ne</sup> de Monsac. — *Saint-Sounie*  
(Acte not.). — En patois, *Sansougne*.

SANSOUNIE (LA), h. c<sup>ne</sup> de Siorac. — *Sainsounie* (B.).

SANSUDRU, bruyère, c<sup>ne</sup> de Cantillac (A. Jud.).

SANTRAN, mét. c<sup>ne</sup> de Saint-Avit-Vialard (A. Jud.).

SANET, h. c<sup>ne</sup> de Pomport (A. J.). — Anc. rep. noble.

SANZÈLE, h. c<sup>ne</sup> de la Gemaye (B.).

SARADES (LES), lieu-dit, c<sup>ne</sup> de Lavour (cad.).

SARAGEOL, lieu-dit, c<sup>ne</sup> de Tursac (cad.).

SARAILLER (LE), h. c<sup>ne</sup> de Couloumeix (A. Jud.).

SARAILLER (LE), h. c<sup>ne</sup> de Fouleix. — 1740 (Acte not.).

SARAILLER (LE), h. c<sup>ne</sup> de Montpont.

SARAILLOU, lieu-dit, c<sup>ne</sup> de Bourg-de-Maisons (cad.).

SARBAILLOU, h. c<sup>ne</sup> de Vallereuil (B.).

SARDEN, h. c<sup>ne</sup> de Saint-Pierre-de-Cole. — *Sardene* (B.).

SARDEN, h. c<sup>ne</sup> de Sengeyrac.

SARDONNERIE (LA), h. c<sup>ne</sup> d'Archignac (B.).

SARCLIERAS, h. c<sup>ne</sup> de Saint-Angel.

SARCONNAS, h. c<sup>ne</sup> d'Exideuil (S. Post.).

SARGEAC, h. c<sup>ne</sup> de Gabillon (S. Post.).

SARGEAC, c<sup>ne</sup>. — Voy. SERGEAC.

SARGOUNAT, h. c<sup>ne</sup> de Saint-Martin-la-Roche. — 1712  
(Acte not.).

SARLABOU, lieu-dit, c<sup>ne</sup> de Montclar (A. Jud.).

SARLADAIS (LE), BAS-PÉRIGORD OU PÉRIGORD NOIR, pays  
qui formait autrefois un évêché, une sénéchaussée  
et un présidial.  
Le ressort de Sarlat avait 5 judicatures royales :

Beaumont, Dome, Molières, Montpazier et Ville-  
franche; et 109 justices particulières (Ahn. de Guy.  
1760). Ses limites étaient les mêmes que celles de  
l'évêché créé en 1317 par Jean XXII; la Vézère et la  
Dordogne, après le confluent de ces deux rivières,  
formaient la séparation avec la sénéch. de Périgueux.

SARLANDE, c<sup>ne</sup>, c<sup>ne</sup> de la Nouaille. — *Sirlanda* (pouillé  
du XIII<sup>e</sup> siècle). — *Sarlanda*, 1556 (panc. de l'év.).  
Voc. Saint-Léger.  
Anc. rep. noble. La justice sur la paroisse appar-  
tenait au chap. de Saint-Yrieix (Ahn. de Guy.).

SARLANDE, h. c<sup>ne</sup> de Saint-Jean-d'Estissac.

SARLANDELLE, h. c<sup>ne</sup> de Sarlande.

SARLANDIE (LA), domaine dép. du châ. de Peyzac, c<sup>ne</sup>  
de la Nouaille.

SARLAT, chef-lieu d'arrond. et de c<sup>ne</sup>.  
Ancien monastère de Bénédictins, fondé au VIII<sup>e</sup>  
siècle, soumis au monastère de Tulle. — *Monaste-  
rium Sancti-Salvatoris quod vocatur Sarlatum*, 817.  
— *Ecclesia in honore Sancti-Salvatoris in vico Sar-  
latensi*, 886 (charte de Bernard, comte de Péri-  
gord : Baluze). — *Sarlatium* (Hist. Albigens.). —  
*Villa Sarlate*, 1130 (cout. de la ville). — *Sarlats*  
(*ibid.*). — *Ecclesia Sancti-Sacerdotis quondam mon-  
Sarlat*, 1318 (bulle de Jean XXII).  
Sarlat eut d'abord le titre d'un archiprêtré du  
diocèse de Périgueux, *archipresbyt. Sarlatensis*,  
qui prit le nom de Saint-André lorsque Sarlat fut,  
en 1317, érigé en évêché par Jean XXII. Ce nouveau  
territoire fut composé de la partie méridionale de  
l'ancien diocèse de Périgueux, à partir de la rive  
gauche de la Vézère et de la rive gauche de la  
Dordogne, depuis le confluent, à Limeuil; il fut  
divisé en 6 archiprêtrés : Audrix, Bouniagues, Da-  
glan, Flaujac, Palayrac et Saint-André, compre-  
nant 342 cures, 25 prieurés, 9 chapitres et 6 ma-  
ladreries (état de 1648). Le temporel de l'évêché  
se composait d'Allas, Campagnac, la Roque-Gajac,  
Saint-André, Saint-Quentin et Temniac, 1556  
(Pau, arch. du Périgord).  
Patron : saint Sacerdos.  
Il existait à Sarlat un monastère de Cordeliers, un  
de Récollets, une maison de missionnaires, des cou-  
vents de Sainte-Claire, de Notre-Dame, de filles de  
la Foi. Saint Louis y avait fondé une maladrerie  
en 1274; l'abbé du monastère établit un hôpital  
dans le voisinage de l'église abbatiale. En 1348,  
E. Lacroix en établit un autre dans le faubourg  
de la Bouquerie. Ces hôpitaux ayant été ruinés à la  
suite des guerres du XIV<sup>e</sup> et du XV<sup>e</sup> siècle, un hôpital  
général fut fondé en 1695 par C. de Beauvau,  
évêque de Sarlat.

- Ville avec enceinte fortifiée; 4 portes, de la Rigaudie, de la Boucarie, de Lendreyve et de la Rue; elle est traversée par le ruisseau de Cluze. Il y avait un bailliage royal, et la ville a toujours fait directement hommage au roi de France. A la charte du 7 septembre 1223 pend un sceau en cire jaune qui représente une grande fleur de lys avec cette légende: «Cest li sciaus as borgois de Sarlat.» Les armes actuelles de la ville sont: *de gueules à une salamandre d'or, couronnée au chef d'azur chargé de 3 fleurs de lys d'or* (Chroniq. du Périgord).
- Chef-lieu de sénéchaussée, présidial, élection et subdélégation de la généralité de Guyenne.
- SARLIAC, c<sup>ne</sup>, c<sup>ne</sup> de Savignac-les-Églises. — *Sanctus-Petrus-de-Sarhiac*, 1120 (cart. de Tourtoirac). — *Sanctus-Joh. de Sarhiac*, 1550 (Lettre autog. Coll. de Lenquais). — *Sarelhiac*, 15.. (Mémoires d'Albret).
- Patron: saint Jean-Baptiste; collat. l'abbé de Terrasson.
- SARLIAC, h. c<sup>ne</sup> de Ségonzac, c<sup>ne</sup> de Montagnier.
- SARRADIT (LE), lieu-dit, c<sup>ne</sup> de Villac (cad.).
- SARRAGA (LE) ou CÔTE DE LA DUELLE, terre, c<sup>ne</sup> de Saint-Vivien (A. Jud.).
- SARRAILLE (LA), h. c<sup>ne</sup> de Font-Roque (A. Jud.).
- SARRAILLER, h. c<sup>ne</sup> de Coulounieix. — *La Sarratie*, 1679 (Dénombr.).
- SARRAILLES (LES), taillis, c<sup>ne</sup> de Prigonrieu (A. Jud.).
- SARRANTE, h. c<sup>ne</sup> de Vanxains (B.).
- SARRAT (BOS), terre, c<sup>ne</sup> de Marcillac (A. Jud.).
- SARRAULT, c<sup>ne</sup> de Combeyranche. — *Autrement Foucheyrrie*, 1606 (Arpent. O. S. J.).
- SARRAZA, m<sup>ne</sup>, c<sup>ne</sup> de Palayrac (A. Jud.).
- SARRAZAC, h. c<sup>ne</sup> de Mayac (S. Post.).
- SARRAZAC, c<sup>ne</sup>, c<sup>ne</sup> de la Nouaille. — *Sarrazac* (pouillé du XIII<sup>e</sup> siècle).
- Patron: saint Léobon; collat. le chap. de Saint-Yrieix.
- Anc. rep. noble ayant haute justice sur la paroisse, 1760.
- SARRAZAC (VIEUX), dépendance de la c<sup>ne</sup> de Sarrazac.
- SARRAZANAS, h. c<sup>ne</sup> de Salignac (S. Post.).
- SARRAZÈS, h. c<sup>ne</sup> de Maurens (S. Post.).
- SARRAZIGNAC, h. c<sup>ne</sup> de Valeuil (A. Jud.).
- SARRAZIGNAC (BOS DE), h. c<sup>ne</sup> de Valeuil (A. Jud.).
- SARRAZINIE (LA), c<sup>ne</sup> de Cabans. — *Mansus de la Sarrazinia*, 1473 (arrent. par l'abbé de Cadouin).
- SARRAZINIÈS (LES), lieu, c<sup>ne</sup> de Saint-Félix-de-Reillac (communic. locale).
- SARRAZINS (MUR DES), à Périgueux. — *Murus Sarrazenus* (Sebaldus episcop. Petrag., anno circiter 850).
- SARRAZINS (PUY DES), lieu-dit, près du bourg de Beynac (communic. locale).
- SARRAZIS (LE), lieu-dit, c<sup>ne</sup> de Bergerac, à Sainte-Foy-des-Vignes.
- SARRAZIS (LE), h. section de la c<sup>ne</sup> de Coulounieix (cad.). — *Sarrazy*, 1679 (Dénombr. du Périgord).
- SARRAZIS (LE), lieu-dit, c<sup>ne</sup> de Genestet (cad.).
- SARRAZIS (LE), h. c<sup>ne</sup> de Maurens. — 1646 (not. de Bergerac).
- SARRELIÈRES, h. c<sup>ne</sup> de Saint-Angel (S. Post.).
- SARROT (LE), lieu-dit, c<sup>ne</sup> de Queyssac (cad.).
- SART (PONT DE), c<sup>ne</sup> de Paunac (A. Jud.).
- SARTE (LA), éc. c<sup>ne</sup> du Sigoulès (A. Jud.).
- SARTIÈRES (LES), lieu-dit, c<sup>ne</sup> de Molières (cad.).
- SARTRE (AL), lieu-dit, c<sup>ne</sup> de Faux (Arpent. 1771).
- SARTRE (AL), lieu-dit, c<sup>ne</sup> de Fontaines (cad.).
- SARTRE (LONG), éc. c<sup>ne</sup> de Villefranche-de-Longchapt (B.).
- SARTRES, h. c<sup>ne</sup> de Fouqueyrolles.
- SARTRES (LES), h. c<sup>ne</sup> de Champsevinel (S. Post.).
- SATOURTAU, h. c<sup>ne</sup> d'Agonac (B.).
- SAUDÈREIX (LE), h. c<sup>ne</sup> de Saint-Michel-de-Villadeix (A. Jud.).
- SAULOU, lieu-dit, c<sup>ne</sup> de Marquay (A. Jud.).
- SAUMAGNE, h. c<sup>ne</sup> de Saint-Aubin-d'Eymet.
- SAUMARIE (LA)? c<sup>ne</sup> de Lisle. — *La Saumaria*, 1498 (O. S. J.).
- SAUMES (LES)? c<sup>ne</sup> de Manzac. — *Bordaria de las Soumas*, 1489 (Dives, II, 156).
- SAUMIÈRES (LES), h. c<sup>ne</sup> de Saint-Seurin-de-Prats (B.).
- SAUNERIE, h. c<sup>ne</sup> de Négrondes (B.).
- SAUPIQUET, h. c<sup>ne</sup> de Flaugéac.
- SAURIE (LA), éc. c<sup>ne</sup> de Plazac.
- SAURIQUE (LA), lieu-dit, vill. de Fenis, c<sup>ne</sup> de Saint-Germain-et-Mons (terr. de Lenquais).
- SAUSSE, h. c<sup>ne</sup> de Chalais (B.).
- SAUSSIGNAC, c<sup>ne</sup>, c<sup>ne</sup> du Sigoulès. — *Sanctus Martinus de Saussignac*, 1053 (Gall. Ch. Bulle d'Eugène III, Sarlat). — *Mons de Salsinac*, vers 1117 (cart. de Sainte-Marie de Saintes). — *Salsinac*, 1286 (Lesp. Estissac). — *Sals* (*ibid.*). — *Salsignacum*, 1556 (panc. de l'év.). — *Saulsinac* (Pau, Châtel. du Périgord).
- Patron: saint Martin; collat. l'évêque.
- Anc. rep. noble, ayant haute justice sur Saussignac, Monestier, Sainte-Croix, Razac, 1760 (Alm. de Guy.).
- SAUSSIGNAC, h. c<sup>ne</sup> de Prigonrieu (S. Post.).
- SAUT-DU-CHALARD (LE), belle cascade sur la Drôme.
- SAUT-DU-CHEVALIER (LE), rocher dominant sur l'Ille, c<sup>ne</sup> de Marzac. — *Motte de Périgueux*. — *Ad Saltum*

- militis usque deversus Mont Jau*, 1311 (une des limites de la jurid. de Périgueux).
- SAUTET, h. c<sup>ne</sup> de Molières.
- SAUVAGE (BOIS), lieu-dit, c<sup>ne</sup> de Villac (cad.).
- SAUVAGE (LE), taillis, c<sup>ne</sup> de Saint-Avit-Sénieur (cad. sect. C, 998).
- SAUVAGE (LE BOIS), lieu-dit, c<sup>ne</sup> de Génac (cad.).
- SAUVAGE (PECH-), lieu-dit, c<sup>ne</sup> de Font-Galau (cad.).
- SAUVAGEOUX, h. c<sup>ne</sup> de Saint-Jory-de-Chalais (B.). — *Salvajou* (S. Post.).
- SAUVAGEOUX, c<sup>ne</sup> de Saint-Lazare. — *En Sauvouroz*, 1463 (O. S. J. Condat).
- SAUVAGIE (LA), h. c<sup>ne</sup> de Château-l'Évêque.
- SAUVAGIE (LA), c<sup>ne</sup> de Gardone (cad. n° 687).
- SAUVAGIE (LA), près de Lardimalie (B.).
- SAUVAGIE (LA), c<sup>ne</sup> de Monsec. — *Cumba voc. de la Salvagia*, 1455 (O. S. J.).
- SAUVAGIE (LA), lieu-dit, c<sup>ne</sup> de Razac, c<sup>ne</sup> du Sigoulès (cad. sect. A, n° 465). — Autre terre appelée *Journal de Bachon* ou *la Sauvagie* (*ibid.* sect. A, n° 472 à 478).
- SAUVAGIE (LA), éc. c<sup>ne</sup> de Saint-Front-d'Alemps (S. P.). — *Las Salvagias*, xvii<sup>e</sup> s<sup>c</sup> (Chron. du Périg. II, 175).
- SAUVAGIE (LA), c<sup>ne</sup> de Saint-Jean-d'Àtaux. — *Mayn. de Salvagia*, 1439 (Lesp. 95, n° 108). — *Las Sauvagias* (*ibid.* 95).
- SAUVAGIE (LA), h. dans la Bessède, c<sup>ne</sup> d'Urval.
- SAUVAGNAC, h. c<sup>ne</sup> de Douchapt.
- SAUVAJOU, lieu, c<sup>ne</sup> de Cladech.
- SAUVAJOU, banlieue de Périgueux. — *Domus leprosororum quæ dicitur Salvajou*, 1246 (Rec. de titres : Procès-verbal de Pons de Ville). — *Salvajou, Salvagum, Salvougum, Salvougo* (Antiq. de Vésone).  
Une des quatre léproseries de Périgueux. — Suivant un acte du xv<sup>e</sup> siècle, elle confrontait au chemin allant de l'église Saint-Martin au territ. de la Lande et au clos de la Veyssièrre (ch. Mourcin).
- SAUVAJOU, lieu, c<sup>ne</sup> de Saint-Cir.
- SAUVAJOU, lieu, c<sup>ne</sup> de Saint-Germain-de-Berbiguières.
- SAUVANIE, lieu, c<sup>ne</sup> de Vern.
- SAUVANIE (LA), h. c<sup>ne</sup> de Cherval, où la Sauvanie prend sa source. — *Las Salvanhas*, xvi<sup>e</sup> siècle (O. S. J.). — *Pas de la Sauvanie*, 1740 (Acte not.).
- SAUVANIE (LA), ruiss. affluent de la Lizone, c<sup>ne</sup> de Ver-teillac.
- SAUVEBEUF, éc. c<sup>ne</sup> d'Agonac (S. Post.).
- SAUVEBEUF, vill. c<sup>ne</sup> d'Aubas. — *Hospitium de Sauvebuo*, 1365 (Lesp. 26, Montignac). — *Hostel noble de Saulvebauf*, 1503 (Mém. d'Albret). — *Salvabue*, xvi<sup>e</sup> siècle (arch. de Pau).  
Anc. rep. noble, avec justice sur Aubas et le Chaylard, 1760.
- SAUVEBEUF, h. c<sup>ne</sup> de la Linde. — *Salvabuo*, 1371 (terr. de l'archev. de Bord. Couze). — Salle appelée *de Sala-Beu*, 1560 (Homm. arch. de la Gir.).
- SAUVEBEUF, lieu-dit, c<sup>ne</sup> de Terrasson (cad.).
- SAUVETAT-GRASSET (LA), c<sup>ne</sup> de Douville. — *Salvitas Grasseti*, 1273 (Lesp. O. S. J. Grégoire XI). — *Salvitas, dioc. Petrag.* 1468 (Lesp. 24, Usurpation du roi de France). — *Preceptoria de Salvagnas*, 1489 (O. S. J. Condat). — *Saint-Jean-de-Livan*, xv<sup>e</sup> s<sup>c</sup> (O. S. J.). — *Magnum iter quo itur de Salvitate-Grasset versus Petragoras*, 1523 (Lesp.). — *Vicaria sancti Johannis de Douillio*, 1526. — *La Salvetat-Grasset*, xvi<sup>e</sup> siècle (arch. de Pau, Châtelet de Mussidan).  
Comm<sup>ne</sup> de l'ordre de Saint-Jean. — L'église était une annexe de Douville.
- SAUVETOIRNE (LA), terre, c<sup>ne</sup> de Flaageac (A. Jud.).
- SAUVIAL, lieu-dit, c<sup>ne</sup> de Saint-Laurent-des-Hommes (cad.).
- SAUVIE, taillis, c<sup>ne</sup> de Plazac (A. Jud.).
- SAUYERS, c<sup>ne</sup> d'Auriac. — *Mas de Sauyers* (châtelet de Montignac, Homm. 1400).
- SAUZÈLE, lieu, c<sup>ne</sup> de Saint-André-de-Double.
- SAUZET, c<sup>ne</sup> de Négrondes. — *Turris antiqua, voc. de Sauzet, sita in fortalitiu et supra motam eccl. de Négrondes, sita inter cemetarium et fossatum dict. fortalitiu*, 1369 (tit. de Chamberliac, 46).
- SAVALIERS' (LES), h. c<sup>ne</sup> de Montpont.
- SAVANAC, h. c<sup>ne</sup> d'Abjat-de-Nontron (B.).
- SAVANDRINIE (LA)? c<sup>ne</sup> de Grignol. — *La Savandrinia*, 1213 (Lesp. 63).
- SAVAREN? c<sup>ne</sup> de Gageac. — *Boaria de Savarenc*, après 1079 (cart. de Sainte-Marie de Saintes, don à la Mongie-Saint-Martin).
- SAVERDENNE, h. c<sup>ne</sup> d'Eyliaç (A. Jud.).
- SAVERNAC (LE VIEUX-), h. c<sup>ne</sup> de Douville. — *Savarnac*, 1620 (Acte not.).
- SAVIE (LA), h. c<sup>ne</sup> de Meyral (B.).
- SAVIGNAC, h. c<sup>ne</sup> d'Allemans (B.).
- SAVIGNAC, lieu-dit, c<sup>ne</sup> du Coux (cad.).
- SAVIGNAC (GRANDET PETIT), h. c<sup>ne</sup> de Cognac (S. Post.).
- SAVIGNAC-DE-MIREMONT, c<sup>ne</sup>, c<sup>ne</sup> du Bugue. — *Savinahac* (pouillé du xiii<sup>e</sup> siècle). — *Savinahacum*, 1382 (P. V. M.).  
Patron : saint Denis; collat. le prieur du Chalard, en Limousin.
- SAVIGNAC-DE-NONTRON, c<sup>ne</sup>, c<sup>ne</sup> de Nontron. — *Savinahacum, archipresbyt. de Tiborio* (pouillé du xiii<sup>e</sup> siècle).  
Patron : saint Roch.
- SAVIGNAC-LES-DRIER, c<sup>ne</sup>, c<sup>ne</sup> de la Nouaille.  
Vocable : l'Assomption. — Anc. rep. noble.
- SAVIGNAC-LES-ÉGLISES, ch.-l. de c<sup>ne</sup>, arrond. de Péri-

- gucoux. — *Sanctus Christophorus de Saviniaco*, 1120 (cart. de Tourtoirac). — *Savinac*, 1555 (Pau, Châtel. du Périgord). — *Savinac-les-Deux-Églises*, xvii<sup>e</sup> siècle (Lesp. Auberoche).  
Patron : saint Martin; collat. l'évêque.  
Ce lieu portait le nom de *Ville-de-Plaisance*, selon la tradition (le Périg. ill. 647).
- SAVIGNAS (LAS), lieu, c<sup>ne</sup> de Blis-et-Born (A. Jud.).  
SAVREMONT, h. c<sup>ne</sup> de Campagnac-lez-Quercy (B.).  
SCARPAT (HAUT et BAS), h. c<sup>ne</sup> de Cabans (A. Jud.).  
SEAUDE (LA), c<sup>ne</sup> de Villefranche-de-Longchapt. — *La Seaube*, 1562 (Acte not.).  
SEBEILLE (LA), h. c<sup>ne</sup> de Campagnac-lez-Quercy.  
SEBINLOUS (LES), h. c<sup>ne</sup> de Menesplet.  
SEGALA, h. c<sup>ne</sup> de Gaumier.  
SEGALA, h. c<sup>ne</sup> de Montbazillac.  
SEGALARS, h. c<sup>ne</sup> d'Auriac. — Anc. rep. noble.  
SEGALARS, c<sup>ne</sup> de Champagnac. — *Segalars dotra laygue*, 1364 (Lesp. 51).  
SEGALAS (LE), h. c<sup>ne</sup> de Saint-Germain-de-Berbi-gnières.  
SEGALASSOU (LE), h. c<sup>ne</sup> de Gaugeac.  
SEGAREL (LE), ruiss. c<sup>ne</sup> de Bouillac, qui afflue à la Couze, après avoir arrosé la Bessède.  
SEGELARD, c<sup>ne</sup> de Bourdeilles. — *Segalars*, 1474 (Lesp. 79).  
SEGELARD, c<sup>ne</sup> de Gabillou. — *Segalars*, 1496 (Lesp. Hautefort). — *Les Sejalars*, 1510 (terr. de Vaudre). — *Segellars*, 1512.  
SEGELARD (LE), h. c<sup>ne</sup> d'Auriac, c<sup>ne</sup> de Montignac (A. Jud.).  
SEGNASSE (LA), friche, c<sup>ne</sup> de Capdrot (A. Jud.).  
SÈGNE, lieu-dit, c<sup>ne</sup> d'Issigeac (A. Jud.).  
SEGO (FONTAINE DE), h. c<sup>ne</sup> de Nadaillac (B.).  
SEGOZAC, c<sup>ne</sup>, c<sup>ne</sup> de Montagrier. — *Sancta-Maria-de-Seguozac*, 1122 (Lesp. Chap. de Saint-Astier). — *Segonzac* (pouillé du xiii<sup>e</sup> siècle). — *Segonzacum*, 1556 (panc. de l'év.).  
Anc. rep. noble. Baronnie en 1623, ayant haute justice sur la paroisse, 1760.  
Patr. la Visitation; collat. le chap. de Saint-Astier.  
SEGOZAC, h. c<sup>ne</sup> de Campagnac-lez-Quercy.  
SEGOZAC (LE), h. c<sup>ne</sup> de Gageac (S. Post.).  
SEGRAMMENT, h. c<sup>ne</sup> de Cabans (S. Post.). — *Segraman* (B.).  
SÈGRE-NÈGRE (LE), taillis, c<sup>ne</sup> de Saint-Julien-Eymet (A. Jud.).  
SEGREYRIE (LA), c<sup>ne</sup> de la Linde, près de Sainte-Colombe (Lesp. 91).  
SÈGUE (LA), éc. c<sup>ne</sup> de Campagnac-lez-Quercy (B.).  
SEGUENIE (LA), h. c<sup>ne</sup> de Chalagnac (A. Jud.).  
SEGUENIE (LA), c<sup>ne</sup> de Cherval. — *Mayn. de la Seguenia*, 1464 (O. S. J. terr. de Soulet).  
SEGUENIE (LA), h. c<sup>ne</sup> de Coursac.  
SEGUENIE (LA), c<sup>ne</sup> de Limeuil.  
SEGUI? aux environs de la Mongie-Saint-Martin. — *La Bordaria Segui*, 1120 (cart. de Sainte-Marie de Saintes, 147).  
SEGUIGNAS, h. c<sup>ne</sup> d'Argentine.  
SEGUINAT, éc. c<sup>ne</sup> de Grand-Castang.  
SEGUINAUD, h. c<sup>ne</sup> de Saint-Étienne-le-Droux (S. Post.).  
SEGUINES (LES), h. c<sup>ne</sup> de Razac-Eymet (A. Jud.).  
SEGUINES (LES), h. c<sup>ne</sup> de Saint-Pierre-de-Chignac.  
SEGUINIE (LA), dom. c<sup>ne</sup> d'Agonac. — *La Siguinie*.  
SEGUINIE (LA), h. c<sup>ne</sup> de Bars.  
SEGUINIE (LA), c<sup>ne</sup> du Bugue. — *M. de la Seguenia*, 1467 (Liv. Nof. 87). — *Seguinia* (*ibid.* 27).  
SEGUINIE (LA), c<sup>ne</sup> de la Canéda. — *Nemus de la Siguinie*, 1491 (O. S. J. Condat).  
SEGUINIE (LA), h. c<sup>ne</sup> de Cours-de-Piles.  
SEGUINIE (LA), lieu, c<sup>ne</sup> d'Eyvirac. — *Siguinie* (B.).  
SÉGUINIE (LA), c<sup>ne</sup> d'Issac. — *La Seguinia*, 1402 (Lesp. 25).  
SEGUINIE (LA), c<sup>ne</sup> de Montravel. — *Pertinentie de la Siguinia*, 1494 (terr. de Montravel).  
SEGUINIE (LA), c<sup>ne</sup> de Mortemar. — *Mans. de las Seguinias*, 1409 (O. S. J.).  
SÉGUINIE (LA), lieu, c<sup>ne</sup> de Pézul.  
SEGUINIE (LA), c<sup>ne</sup> de Saint-Chamassy. — 1671 (Acte not.).  
SEGUINIE (LA), c<sup>ne</sup> de Saint-Pardoux-de-Drone. — *La Seguinia*, 1494 (ch. Mourcin).  
SEGUINIE (LA), h. c<sup>ne</sup> de Saint-Privat. — *Maynam. de la Seguinia*, xiii<sup>e</sup> siècle (arch. de la Gir.).  
SEGUINIE (LA), éc. c<sup>ne</sup> de Saint-Seurin-de-Prats. — *La Siguinia*, 1494 (terr. de Montravel).  
SEGUINIE (LA), h. c<sup>ne</sup> de Sencenac (S. Post.).  
SEGUINIES (LES), c<sup>ne</sup> de Cabans. — *A las Seguinias*, 1489 (Philipparie, 189).  
SEGUINIES (LES), c<sup>ne</sup> de Millac-Nontron. — *Airal à la Seguinias*, xii<sup>e</sup> siècle (cens dû à Clarol).  
SÉGUINIES (LES), c<sup>ne</sup> de Saint-Front-de-Pradoux. — *Las Seguinias* (cad.).  
SEGUINON (GRAND et PETIT), h. c<sup>ne</sup> de Mussidan.  
SEGUINOT, lieu-dit, c<sup>ne</sup> de Bergerac.  
SEGUINOTS (LES), lieu, c<sup>ne</sup> de Saint-Laurent-des-Vignes.  
SÉGUREL, friche, c<sup>ne</sup> de Bergerac (A. Jud.).  
SEICHES, h. c<sup>ne</sup> de Saint-Michel-de-Montaigne. — *Hospitium, Turris de Seysches*, 1366 (terr. de Montravel. — *La Seyche* (B.).  
Ancien fief.  
SEIGNAL (GRAND), lieu-dit, c<sup>ne</sup> de Castel (cad.).

- SEIGNEYRIE (LA), c<sup>ne</sup> de Saint-Félix-de-Villadeix. — 1760 (Acte not.).
- SEIGNORIE (LA)? c<sup>ne</sup> de Mortemar. — *Pheodum de la Seignoria*, 1409 (O. S. J.).
- SEINREIMS, h. c<sup>ne</sup> de Brassac (B.).
- SÉJOURNATS (LES), mét. c<sup>ne</sup> de Saint-Germain-et-Mons. — Motte de main d'homme à peu de distance du passage de la Dordogne devant Mouleydier.
- SELEYRIE (LA)? c<sup>ne</sup> de Sainte-Alvère. — *Factum de la Seleyria*, 1335 (Lesp. Limeuil).
- SELVE, lieu-dit, c<sup>ne</sup> de Saint-Martin-de-Fressengeas (cad.).
- SELVE, bois, c<sup>ne</sup> de Vézac.
- SELVE (BELLE-), section de la c<sup>ne</sup> de Tursac. — Prieuré de l'ordre de Grandmont, uni à celui de la Fage de Jumillac.
- SELVE (LA), h. c<sup>ne</sup> de la Chapelle-au-Bareil.
- SELVE (LA), terre, c<sup>ne</sup> de Millac-d'Auberoche (A. Jud.).
- SELVE (LA), lieu-dit, c<sup>ne</sup> de Prats-de-Carlux (cad.).
- SELVE (LA), c<sup>ne</sup> de Saint-Martin-des-Combes. — *Tenem. de la Codla*. Au dos de l'acte on lit : *Selve*, 1329 (Périg. M. H. 41, n° 4).
- SELVE (LA), terre, c<sup>ne</sup> de Sarlat (A. Jud.).
- SELVE (MAISON-), h. c<sup>ne</sup> d'Archignac.
- SELVE (VIEILLE-), lieu-dit, c<sup>ne</sup> de Saint-Étienne-Musidan (cad.).
- SEMAPIE (LA)? lieu-dit, c<sup>ne</sup> de Saint-Martin-des-Combes. — *Tenem. voc. La Semapia*, 1374 (Périg. M. H. 3).
- SENADEUR (LE), h. c<sup>ne</sup> de Sarrazac.
- SENAU? c<sup>ne</sup> de la Mongie-Saint-Martin. — *Bordaria de Senau*, vers 1100 (cart. de Sainte-Marie de Saintes, cxxxv).
- SENCENAC, sect. de la c<sup>ne</sup> de Saint-Martin-de-Fressengeas (cad.).
- SENCENAC-ET-PUY-DE-FOURCHES, c<sup>ne</sup>, c<sup>on</sup> de Brantôme. — *Senacenac* (pouillé du XIII<sup>e</sup> siècle). — *Cenzenac*, 1216 (cart. de Chancelade). — *Sensenac*, 1556 (bénéf. de l'év.). — *Saint-Senat*, XVII<sup>e</sup> siècle (Chroniq. du Périg. évêché de Périgueux). — *Seinsenac*, 1732 (liste des paroisses).  
Patron : saint Symphorien; collat. l'évêque.  
Anc. rep. noble, avec justice sur Sencenac, 1760.
- SENDRIEUX, c<sup>ne</sup>, c<sup>on</sup> de Vern. — *Sendreos*, 1276 (union au chap. de Saint-Front). — *Sandreos*, 1370 (Lesp. Limeuil). — *Sendreus*, 1470 (Liv. Nof. 4). — *Saint-Dreuilc*, 1483 (Lesp. 83, n° 29). — *Sanderium et Sandrio*, 1520 (ch. Mourcin). — *Saint-Drieulc* (le P. Dupuy). — *Saint-Dreus* (Blacu). — *Ceindrieux* (B.). — *Cindrui*, 1760 (Alm. de Guy.). — *Cendrieux* (Cal. adm.).  
Ville close.  
Voc. Saint-Jean-Baptiste; collat. le chap. de Saint-Front.
- Anc. rep. noble, ayant justice sur Sendrieux, 1760.  
Signal : altitude, 263 mètres.
- SENDRIEUX? c<sup>ne</sup> de Saint-Cyprien. — *Territ. voc. de Sendreos*, 1462 (Philipparie).
- SENEDE (LA), h. c<sup>ne</sup> de Liste (S. Post.).
- SENEUIL, h. c<sup>ne</sup> de Saint-Laurent-des-Hommes.
- SENGEYRAC, c<sup>ne</sup>, c<sup>on</sup> de Saint-Pierre-de-Chignac. — *Sengeyrac*, 1273 (Archambaud III, coll. Lesp.). — *Sanctum Geyracum*, 1365 (Lesp. Châtell. de Vern). — *Eccl. de Sengeyraco*, 1380 (P. V. M.). — *Sangeyracum* (arch. du Vatican, Innocent VI). — *Sengeirat*, 1555 (Pau, Châtell. du Périg.). — *S. Geira*, 1688 (Acte not.). — *Saint-Geyrac*, 1773 (Lesp. 85 et Cal. adm.).  
Patron : saint Cyrice. — Paroisse unie au chap. de Saint-Front en 1276.
- SENGETRAC? c<sup>ne</sup> de Saint-Michel-de-Villadeix. — *Mayn. de Sengeyrac*, 1483 (Lesp. 82, n° 30).
- SENS, habitation et h. c<sup>ne</sup> de Molières.
- SENSAUT, c<sup>ne</sup>, c<sup>on</sup> de Saint-Pardoux-la-Rivière. — *Eccl. sancti Petri de Sen-Saut* (pouillé du XIII<sup>e</sup> siècle). — *Saint-Sault*, 1732 (liste des paroisses). — *Saint-Saud* (Dict. des postes, 1860).  
Collat. l'abbé de Peyrouse.
- SEOULY (LA), anc. fief, c<sup>ne</sup> de Montignac (arch. de Pau).
- SEPT-CHEMINS, h. c<sup>ne</sup> de la Chapelle-Gonaguet (S. Post.).
- SEPT-CHEMINS, bois, c<sup>ne</sup> de Saint-Étienne-des-Landes (A. Jud.).
- SEPT-CHEVAUX, lieu, c<sup>ne</sup> de la Chapelle-Gonaguet.
- SEPT-FONS, c<sup>ne</sup> de Cadouin? — *Vallis quæ septem fontes appell.*, in *sylva Cadumensi*, 1124 (cart. de Cadouin).
- SEPT-FONS, h. c<sup>ne</sup> de Festalens (cad.).
- SEPT-FONS, éc. c<sup>ne</sup> de Marsaneix (E. M.).
- SEPT-FONS, lieu-dit, c<sup>ne</sup> de Pontours (cad.).
- SEPT-FONS, h. c<sup>ne</sup> de Sourzac (cad.).
- SEPT-FONS, h. c<sup>ne</sup> de Trélissac. — *Prioratus de septem fontibus*, archip. de Quinta (pouillé du XIII<sup>e</sup> siècle). — *Septem Fontes*, 1238 (Lesp. 34, Ligueux). — *Lort aux bos homes de Set Fons*, 1247 (reg. de la Charité, ville de Périgueux)? — *Crux quæ est supra trolium, voc. de septem fontibus*, 1360 (Lesp.).  
Prieuré de femmes dépendant de Ligueux.
- SEPT-FONS, h. c<sup>ne</sup> de Villars (S. Post.). — Placé à la source d'un affluent de la Cole.
- SEPT-FONS? — *Terra de septem fontibus in par. de Chanhae?* 1238 (cart. de Ligueux).
- SEPT-FRÈRES, h. c<sup>ne</sup> de Bouzic (S. Post.). — *Sept fraires* (B.).
- SEPT-VOIES? c<sup>ne</sup> de Pontours. — *Tenem. voc. de Septem Viis*, 1315 (arch. de Cadouin).
- SERAS (LE), mét. c<sup>ne</sup> de Bergerac.

- SERDINAS, h. c<sup>ne</sup> de Hautefaye (S. Post.).
- SEREILLAC, h. c<sup>ne</sup> de Gabillou. — *Eccl. de Ceranles, archip. de Excidolio* (pouillé du xiii<sup>e</sup> siècle).
- SERGAILLOU, h. c<sup>ne</sup> de Villablard, 1513. — *Sergulho, Sargalhou*, 1619 (Acte not.). — *Sargualhou*, 1655 (*ibid.*).
- SERGEAC OU SARGEAC, c<sup>ne</sup>, c<sup>on</sup> de Montignac. — *Sancta Maria de Sergiaco*, 1053 (Gall. Chr. Bulle d'Éugène III, Sarlat). — *Sarjacum*, 1280 (Pau, Homm. au comte de Périg.). — *Serjac*, 1290 (O. S. J.). — *Sarzacum*, 1365 (Lesp. 88, Châtel. du Périgord). — *Sargiacum, Sergacum*, 1464, 1468 (O. S. J.). — *Sargeac*, 1781 (liste des paroisses).  
Patron : saint Pantaléon.  
Anc. comm<sup>tie</sup> de l'ordre de Saint-Jean.
- SERMET, vill. c<sup>ne</sup> de Loubéjac. — *Sermetum*, 1310 (Lesp. 24, Usurp. du roi de France). — *Sernatum*, 1373 (O. S. J., Grégoire XI, Lesp.). — *Præceptorium de Sernat*, 1460 (O. S. J. Condat).  
Anc. rep. noble, ayant haute justice sur Loubéjac, 1760.  
Membre de la comm<sup>tie</sup> de Chante-Geline.
- SERMUS, h. c<sup>ne</sup> de Vézac.
- SERPINE, h. c<sup>ne</sup> de Bourdeix (S. Post.).
- SERRE (LA), c<sup>ne</sup> de Carves. — *M. de la Serra*, 1460 (Philipparie).
- SERRE (LA), h. c<sup>ne</sup> de Castelnau (B.).
- SERRE (LA), c<sup>ne</sup> de Sagelat. — *Mansus de la Serra*, 1460 (Philipparie).
- SERRE (LA), h. c<sup>ne</sup> de Saint-Quentin-et-Marcillac. — Anc. rep. noble.
- SERRE (LA), h. c<sup>ne</sup> de Valeuil (S. Post.).
- SERRE (LA GRANDE-), éc. c<sup>ne</sup> de la Linde (A. Jud.).
- SERRE (LA HAUTE-), lieu-dit, c<sup>ne</sup> de Sainte-Natalène (cad.).
- SERRE (LA HAUTE ET LA BASSE), h. c<sup>ne</sup> de Saint-Crépin-Carlucet. — *Mansus de Pech ante Serre*, 1472 (Lesp.).
- SERRE-DEL-DUGAT (LA), h. c<sup>ne</sup> de Sireuil.
- SERRE-DE-PERDISSON (LA), h. c<sup>ne</sup> de Sireuil.
- SERRE-MARSAL, h. c<sup>ne</sup> de Peyrignac (Cassini).
- SERRES-ET-MONGUYARD, c<sup>ne</sup>, c<sup>on</sup> d'Eymet. — *Paroch. de Serres, Castell. de Emeto* (Lesp. 88).  
Patron : saint Pierre-ès-Liens; collat. l'évêque.
- SERVAL, c<sup>ne</sup> de Belvez. — *Furnus de Servallo* (Philipparie). — *Serval ou Trespouly*, 1775 (Homm. à l'archev. de Bordeaux).  
Anc. rep. noble.
- SERVAL, c<sup>ne</sup> de Saint-Amand-de-Belvez. — *Cerval-en-Rauzel*, 1775 (Homm. à l'archev. de Bordeaux).
- SERVAL, c<sup>ne</sup> de Siorac-Belvez. — *Tour de Serval, dans le fort de Sciourac*, 1568 (Généal. de Rastignac).
- SERVANCHES, c<sup>ne</sup>, c<sup>on</sup> de Sainte-Aulaye. — *Éspital de Servenchas*, xiii<sup>e</sup> siècle (O. S. J. Livre de recettes). — *Servenchi*, 1380 (Lesp. 10, Fouage). — *Eys-servenche, Issirvenchas*, xvi<sup>e</sup> siècle (Pau, Châtel. du Périg.).  
Patron : saint Blaise.
- SERVANTIE (LA), éc. c<sup>ne</sup> d'Audrix (A. Jud.).
- SERVANTIE (LA), h. c<sup>ne</sup> de Clermont-de-Beauregard.
- SERVANTIE (LA), c<sup>ne</sup> de Saint-Jean-d'Ataux. — *May. de la Sirvantia*, 1439 (Lesp. 95, n<sup>o</sup> 108).
- SERVANTIE (LA), c<sup>ne</sup> de Saint-Rabier. — *La Serventia*, 1491 (Lesp. Auberoche).  
Anc. fief (arch. de Pau).
- SERVANTIE (LA), c<sup>ne</sup> de Tayac. — *Vilatg. de la Sirventia*, 1489 (Philipparie).
- SERVANTIE (LA), h. c<sup>ne</sup> de Vézac. — *La Serventia*, 1492 (Lesp. Homm.).
- SERVE (BOS DE LA), terre, c<sup>ne</sup> de Sainte-Sabine (A. Jud.).
- SERVE (GUÉ DE LA)? — *Vadum de la Serva*, xiii<sup>e</sup> siècle (Assises de Daglan, condamnation pour n'avoir pas entretenu le chemin public qui mène à ce gué. Lesp. Daglan).
- SERVE (LA)? c<sup>ne</sup> de Fosse-Magne. — *La Serva*, 1367 (Lesp. 27, Auberoche).
- SERVE (LA), h. c<sup>ne</sup> de Montren.
- SERVE (LA), habitation, c<sup>ne</sup> de Saint-Astier. — *Mansus de Vernhia*, 1276 (arch. de Saint-Astier, Châtel. du Périg. 4).
- SERVE (LA), h. c<sup>ne</sup> de Valeuil.
- SERVE-D'AMBELLE, h. c<sup>ne</sup> de Sainte-Croix-de-Mareuil.
- SERVEILLAC, h. c<sup>ne</sup> de Coulaures.
- SERVEILLE (LA), h. c<sup>ne</sup> de Saint-Germain-d'Exidenil. — *La Servilie* (E. M.).
- SERVEILIAS (LAS), bruyère, c<sup>ne</sup> de Boulouneix (A. Jud.).
- SERVOLLE (LA), c<sup>ne</sup> de Cornille. — 1478 (titres de Chamberliiac).
- SERVOLLE (LA), h. c<sup>ne</sup> d'Eyzerat.
- SESQUIÈRE, terre, c<sup>ne</sup> de Carlux (A. Jud.).
- SEVEILLE (LA), h. c<sup>ne</sup> de Campagnac-lez-Quercy (B.).
- SEYCHÈRE (LA), h. c<sup>ne</sup> de Badefol-d'Ans (A. Jud.).
- SEYLIAC, h. c<sup>ne</sup> de Montagnac-d'Auberoche. — *Seylhac*, 1508 (Lesp. Auberoche). — Chateau de *Seyliac*, 1745 (Acte not.). — *Ceyliac* (Cassini).
- SEYME (LA), h. c<sup>ne</sup> de Saint-Michel-de-Double.
- SEYME (LA), c<sup>ne</sup> de Thiviers. — Anc. rep. noble, 1503 (Mém. d'Albret).
- SEYREIE (LA), m<sup>in</sup>, c<sup>ne</sup> d'Issac. — *La Seyrarie*, 1770 (Acte not.).
- SEYROL, h. c<sup>ne</sup> de Saint-Martin-des-Combes. — *S. Martin-des-Combes ou de Seyrolle* (Lesp. 52).
- SEYSIE (LA), h. c<sup>ne</sup> de Camp-Segret. — *La Seytia*, 1485 (Dives, II, 148).
- SEYSIE (LA), m<sup>in</sup>, c<sup>ne</sup> de Lisle (A. Jud.).

- SEYSIE (LA), h. c<sup>ne</sup> de Montclar. — *La Seysie*, 1650 (Acte not.).
- SEYSSAC, c<sup>ne</sup> de Manzac. — *Saichac*, 1346 (Lesp. 51).
- SEYSSAC, h. c<sup>ne</sup> de Saint-Aquilin. — *M. de Sessac*, 1278 (Périg. M. H. 2). — *Mas de Seyssac*, 1315 (inv. du Puy-Saint-Astier). — *Cessac* (*ibid.*).
- SEYZE (LA), ruiss. qui arrose le vallon où se trouvent Campagnac, Camp-Segret, Queyssac, et se jette dans le Caudau près de la Ribeyrie (A. Jud.). — *Rivus de la Soyza* (Liv. Nof. 88).
- SEZALARD (LE), terre, c<sup>ne</sup> de Bussac (A. Jud.). — *Sezalard*.
- SEZALARD (LE), h. c<sup>ne</sup> de la Chapelle-Gonaguet (S. Post.).
- SEZALARD (LE), h. c<sup>ne</sup> de Négrondes (cad.).
- SEZANE? c<sup>ne</sup> de Belvez. — *Feodum de Sezanis*, 1269 (Lesp. 15, Belvez).
- SIBAUMONT, c<sup>ne</sup> de Dome. — Anc. rep. noble.
- SICAIRE? c<sup>ne</sup> de Saint-Naixent. — *Sicary, Exsary*, 1490 (O. S. J.).  
Chemin séparant la juridiction de Beaumont de celles de Piles et de Saint-Naixent.
- SICAIRE (GARENNE DE), taillis, c<sup>ne</sup> de la Mongie-Montastuc (A. Jud.).
- SICAIRE (GRAND ET PETIT), h. c<sup>ne</sup> de Champeaux (B.).
- SICARDIE (LA), éc. c<sup>ne</sup> de Sendrieux (B.).
- SIGALAT, h. c<sup>ne</sup> de Sainte-Foy-de-Longa. — 1669 (Acte not.).
- SIGALE, éc. c<sup>ne</sup> de Saint-Pardoux-d'Issigeac (S. Post.).
- SIGALE (LA), h. c<sup>ne</sup> de Tocane (B.).
- SIGALERIE, éc. c<sup>ne</sup> de Douville (S. Post.).
- SIGAMENS, h. c<sup>ne</sup> de Razac-Eymet (S. Post.).
- SIGAUD (LA FONT-), lieu-dit, c<sup>ne</sup> de Boulouneix (cad.).
- SIGAUDIE (LA), h. c<sup>ne</sup> de Sarlande (S. Post.).
- SIGEAC, h. c<sup>ne</sup> de Saint-Cassien.
- SIGEL (LE), éc. c<sup>ne</sup> de Badefol-la-Linde.
- SIGERERAS (LE), terre, c<sup>ne</sup> de Mayac (A. Jud.).
- SIGLAND (LE) OU LA CROSE DE GARDONE, c<sup>ne</sup> de Saint-Hilaire-d'Estissac. — 1672 (Acte not.).
- SIGLANDS (LES), vigne, c<sup>ne</sup> de Cantillac (A. Jud.).
- SIGNAC, éc. c<sup>ne</sup> de Castelnaud.
- SIGNAGOU OU LIMAGNE, terre, c<sup>ne</sup> de Saint-Germain-et-Mons (A. Jud.).
- SIGNAL (LE), habit. et m<sup>in</sup>, c<sup>ne</sup> de Grives.
- SIGNAL (LE), lieu-dit, c<sup>ne</sup> de Saint-Laurent-des-Bâtons (A. Jud.).
- SIGODIE (LA), lieu-dit, c<sup>ne</sup> de Terrasson.
- SIGONIAI, h. c<sup>ne</sup> de Badefol-la-Linde. — *Sigouniac*, 1272 (Lesp. 47, Molières). — *Sigonias*, xvi<sup>e</sup> siècle. — *Sigougnac* (cad.).  
Haute justice cédée par le roi en 1272 à G. de Biron en échange de la justice de Molières. Au xvii<sup>e</sup> siècle, cette justice, haute, moyenne et basse, appartenait au château de la Rue, situé sur la rive droite de la Dordogne (C<sup>ne</sup> de Larmandie, État des biens du M<sup>is</sup> de Longua).  
Chapelle (B.).
- SIGONIE (LA), h. c<sup>ne</sup> de Château-Miscier.
- SIGONIE (LA), taillis, c<sup>ne</sup> de Tursac (cad.).
- SIGOULAS, éc. c<sup>ne</sup> de Grives (B.).
- SIGOULÈS (LE), ch.-l. de c<sup>ne</sup>, arrond. de Bergerac; réuni à LESTIGNAC. — *Sigolès* (arch. de Pau, Châtell. du Périg.). — *Le Sigoullès*, 1650 (not. de Bergerac).  
Patron : saint Jacques; collat. l'évêque.
- SILoine, h. c<sup>ne</sup> de Saint-Front-de-Champniers (S. Post.).
- SIMAGONE? c<sup>ne</sup> de Festalens. — *Lapis communiter vocata Simagona*, 1478 (O. S. J.).
- SIMEYROLS, c<sup>ne</sup>, c<sup>ne</sup> de Carlux. — *Sanctus Amandus de Simeyrols*, 1053 (Gall. Chr. Eugène III, Sarlat). — *Cimeyrol* (Cassini).  
Patrons : saint Côme et saint Damien.
- SINARIE (LA), anc. fief, châtell. d'Auberoche (arch. de Pau).
- SINEUIL, c<sup>ne</sup> de Saint-Sernin-de-l'Herm, c<sup>ne</sup> de Villefranche-de-Belvez. — Anc. rep. noble avec plusieurs fiefs dans Saint-Sernin et Mazeyrolles.
- SINGLE (LE), nom générique des falaises de rochers escarpés contournant les sinuosités de la Dordogne. — *Singulum sive Single*, 1463 (arch. de la Gironde, Bigaroque). — Voy. CINGLE.
- SINGLES (LES), taillis, c<sup>ne</sup> de Saint-Avit-Rivière (A. Jud.).
- SINGLEYRAC, c<sup>ne</sup>, c<sup>ne</sup> d'Eymet. — *Singleyracum* (Lesp. 88, Châtell. d'Eymet). — *Saint Gleyrac*, 1680 (Acte not.).  
Patr. l'Assomption.
- SINGLOU, h. c<sup>ne</sup> de Boulazac.
- SINGOLIE (LA), h. c<sup>ne</sup> de Trélissac. — *La Saingolie*, 1539 (Dives).
- SINHAC, c<sup>ne</sup> de Font-Galau. — *Domus de Sinhaco*, 1562 (Philipparie).
- SINHAC? — *Turris de Sinhaco prope iter antiquum quod itur de Bello videre versus Montem Domæ. — En costa de Sinhac*, 1460 (Philipparie).
- SINHAC, forêt. — 1297 (Lesp. Arch. de Sainte-Alvère).
- SINSAC, h. c<sup>ne</sup> de Nantiat.
- SINSOU? c<sup>ne</sup> d'Agonac. — *Planchia de Sinso*, 1323 (tit. de Chamberliac, 110).
- SINZÈLE, c<sup>ne</sup> de Saint-Cyprien. — *Loc. apela Senzelas*, 1462 (Reconn. à l'archev. de Bord.).  
Maison dépend. du prieuré de Saint-Cyprien (Communic. de M. de Carbonnier).
- SIONNIE (LA), mét. c<sup>ne</sup> de Gageac (A. Jud.).



- SIORAC, c<sup>ne</sup>, c<sup>na</sup> de Ribérac. — *Syoracum*, archip. de *Duppla* (pouillé du XIII<sup>e</sup> siècle).  
Patron : saint Pierre-ès-Liens; collat. l'évêque.
- SIORAC, h. c<sup>ne</sup> de Razac-sur-l'Ille. — *Syourac*, 1245 (bulle d'Innocent IV, Ligueux). — *Ciaurac*, 1257 (Périg. M. H. 2).  
Prieuré de femmes dép. de Ligueux.  
Anc. rep. noble.
- SIORAC, h. c<sup>ne</sup> de Saint-Aubin-d'Eymet. — *Siaurac* (S. Post.).
- SIORAC, h. c<sup>ne</sup> de Villambard. — Anc. rep. noble.
- SIORAC, anc. par. c<sup>ne</sup> de Villefranche-de-Belvez. — *Sainte-Marie-de-Viel-Sieurac*, 1260 (cout. de Villefranche). — *Eccl. B. Mar. de Siuraco prope Villam Francam*, *Sarl. dioc.* 1350 (coll. par Clément VI).
- SIORAC-ET-FONT-GAUFFIER, c<sup>ne</sup>, c<sup>na</sup> de Belvez. — *Syourac*, 1053 (Gall. Chr. Eugène III, Sarlat). — *Sciouracum*, 1143 (cart. de Cadouin, Innocent II). — *Sioracum*, 1197 (cart. de la Sauve). — *Syeracum*, 1283 (Lesp. 46, limites de Dome). — *Giourac*, 1485 (Lesp. 66). — *Siorac*, 1546 (test. d'Abzac, Lesp. 66). — *S. Pierre de Ciurac*, 1556 (bénéf. de l'év. de Sarlat).  
Anc. prieuré. — Patron : saint Pierre-ès-Liens; collat. l'abbé de la Sauve, à qui l'église Saint-Pierre, avec la chapelle et ses appartenances, fut donnée en 1194 par R., évêque de Périgueux (cart. de la Sauve).  
Anc. rep. noble. — *In paroch de Monte-Placentio prope furcas de Sioraco*, 1462 (arch. de la Gir.).  
Forêt.
- SIOUZE (LA), h. c<sup>ne</sup> de Ligueux (B.).
- SIPIERRE (LA), h. c<sup>ne</sup> de Badefol-d'Ans (S. Post.).
- SIPIERRE (LA), c<sup>ne</sup> de Grignol. — *Pecia terra voc. la Sepieyra*, 1495 (Divcs, II).
- SIRAUDIE (LA), h. c<sup>ne</sup> de Douclapt (B.).
- SIREUIL, c<sup>ne</sup>, c<sup>na</sup> de Saint-Cyprien. — *Sirullh* (pouillé du XIII<sup>e</sup> siècle). — *Sirulhium*, 1528 (Lesp.). — *Sureulh*, 1602 (Acte not.).  
Patron : saint Marcel; collat. l'évêque.
- SIRGONDIE (LA), h. c<sup>ne</sup> de Sengeyrac.
- SIRGUET, h. c<sup>ne</sup> de Monsac. — 1744 (Act. not.).
- SIROUZE (LA), une des branches de la Louire, arrosant le vallon de Pressignac. — *La Siaurege*, 1727 (not. de Mouleydier).
- SITOL, lieu-dit, c<sup>ne</sup> d'Audrix (cad.).
- SIVADAL, terre, c<sup>ne</sup> de Gabillou (A. Jud.).
- SIVASTAZE (LA)? c<sup>ne</sup> du Bugue. — *E. la Sivastasa* (cart. du Bugue, XII<sup>e</sup> siècle).
- SIVERDENNE, lieu, c<sup>ne</sup> de Blis-et-Born (A. Jud.).
- SIZEL, h. c<sup>ne</sup> de Badefol-la-Linde (S. Post.).
- SKADOU, lieu-dit, c<sup>ne</sup> d'Urval (cad.).
- SOBETRAS? c<sup>ne</sup> de la Force. — *Nemus Sobeyras*, 1330 (ch. Mourcin).
- SOL, c<sup>ne</sup> d'Ajat. — *Apud Abzacum, in tritured ared*, 1158 (Lesp. Abzac).
- SOL (LE), h. c<sup>ne</sup> d'Anhiac (S. Post.).
- SOL (LE), à Issigeac. — *Actum, apud Issigiacum, in Solario Decani*, 1719 (Lesp.).
- SOL (LE), h. c<sup>ne</sup> de Plazac.
- SOL (LE), h. c<sup>ne</sup> de Saint-Astier.
- SOL-DE-LA-DIXME, bruyère et bois, c<sup>ne</sup> de Brantôme (cad. sect. C, 305).
- SOL-DE-LA-DIXME, lieu-dit, c<sup>ne</sup> de Bouzic (cad.).
- SOL-DE-LA-DIXME, c<sup>ne</sup> de Manzac, emplacement dans le village (Communic. de M. Labat).
- SOL-DE-LA-DIXME, emplacement dans l'ancienne Cité de Périgueux, auj. converti en jardin (Antiq. de Véronne, II, 119, 140).
- SOL-DE-L'ÉVÊQUE, c<sup>ne</sup> d'Agonac. — *Domus confront. cum Solo d<sup>ni</sup> Episcopi*, 1320 (titres de Chamberlliac).
- SOL-DU-DIXME, lieu-dit, c<sup>ne</sup> du Bugue. — *In Solario dicto de Albugia*, 1287 (Lesp. 37, Transaction faite en ce lieu entre Marie, abbesse, et H. de Veyrines).
- SOL-DU-DIXME, lieu-dit, c<sup>ne</sup> de Castel (cad.).
- SOL-DU-DIXME, terre, c<sup>ne</sup> de Chancelade (A. Jud.).
- SOL-DU-DIXME, c<sup>ne</sup> de Trélissac. — 1679 (Dénoubr. du Périg.).
- SOL-DU-DIXME, c<sup>ne</sup> de Vic. — 1649 (Reconn.).
- SOLE-DU-BOS (LA), éc. c<sup>ne</sup> du Fleix (B.).
- SOLEILLE? — *Johannes Chassarelli, dom. de Soleilha*, 1498 (Périg. Liv. Jaune).
- SOLEILLE (LE BOS-), lieu-dit, c<sup>ne</sup> de Queyssac (cad.).
- SOLEILLE (ROQUE-), friche, c<sup>ne</sup> de Tursac (cad.).
- SOLIÈGE (LA), terre, c<sup>ne</sup> de Saint-Crépin-Carlucet (A. Jud.).
- SOLIÈGE (LA), pré, c<sup>ne</sup> de Sergeac (A. Jud.).
- SOLIGNAC, c<sup>ne</sup> de Blis-et-Born. — *Solinacum*, 1400 (Lesp. 36, Homm.). — *Solinac*, 1503 (Mémoires d'Albret).  
Anc. rep. noble.
- SOLMANHAS? c<sup>ne</sup> de Cussac. — *Solmanhas* (cart. de l'abb. de Peyrouse). — *Affarium suum de Solmanhas, in par. de Cussac?* 1265 (cart. de Brantôme).
- SOLMINHAC, vill. c<sup>ne</sup> de Vézac. — *Eccl. de Solminhac*, 1457 (Pap. de Solminhac). — *Solvinhas*, 1471 (Généal. de Rastignac). — *Solvighac*, 1666. — *Soulvignac* (S. Post.).  
Anc. rep. noble.
- SOMENYE (LA), ruisseau, c<sup>ne</sup> de Saint-Paul-Lisone. — *Aqua de la Somenya*, 1460 (O. S. J. Combeyranche).
- SOMMIÈRES, h. c<sup>ne</sup> de Saint-Seurin-de-Prats (S. Post.).
- SONEGAUDIE, c<sup>ne</sup> de Millac-Nontron. — *Bordaria de Soncgaudie*, XII<sup>e</sup> siècle (cens dû à Clarot).

- SONNEGUYA? c<sup>ne</sup> de Saint-Paul-Lisone. — *In riperia de Sonneguya*, 1460 (O. S. J. Combeyranche).
- SONNERIE (LA), h. c<sup>ne</sup> de Manzac (Saint-Astier). — *La Sonnaria*, 1494 (Dives, II).
- SOPHARAIX, h. c<sup>ne</sup> de Sarrazac.
- SORBIER (LE), c<sup>ne</sup> de Jaure. — *Maynement del Sorbier*, 1494 (Lesp.).
- SORGES, c<sup>ne</sup>, c<sup>on</sup> de Savignac-les-Églises. — *Sorges, Sorbyes*, XII<sup>e</sup> siècle. — *Sorbjes*, 1382 (P. V. M.; pouillé de 1399, Lesp.).  
Patron : saint Germain.
- SORGES, h. c<sup>ne</sup> du Fleix (A. Jud.).
- SORGIE, h. c<sup>ne</sup> de Saint-Sulpice-d'Exideuil (S. Post.).
- SORLIE (LA)? c<sup>ne</sup> de Saint-Mayme-de-Pereyrols. — *La Sorlia*, 1455 (ch. Mourcin).
- SORN, sect. de la c<sup>ne</sup> d'Ales. — *Portus voc. de Sorn*, 1298 (Lesp. 15). — *Sornium*, 1363 (*ibid.*). — *Sort*, 1480. — *Sors* (B.).
- SORS (MOULIN DE), c<sup>ne</sup> de Paunat (A. Jud.).
- SORT, h. c<sup>ne</sup> d'Eyzeral (S. Post.).
- SOT? c<sup>ne</sup> de Sales-de-Belvez. — *Masus del Sot*, 1462 (arch. de la Gir.).
- SOTEL? c<sup>ne</sup> de Vern. — *Mayn. del Sotel*, 1510 (Reconn. de Labatut, ch. Mourcin).
- SOUBARÈDE (LA), vill. c<sup>ne</sup> de Conc. — *Parochia de Sobareda*, 1385 (Lesp.): dépendait de la baylie de Gardone. — *La Soulbarede*, paroisse de Compue, 1744 (not. de Faux).
- SOUBIE, h. c<sup>ne</sup> de Menesplet (B.).
- SOUBIE, h. c<sup>ne</sup> de Minzac (A. Jud.).
- SOUBIRAC? c<sup>ne</sup> de Trélissac. — *Mansus de Subirac*, 1350 (ch. Mourcin).
- SOUBRENAT, éc. c<sup>ne</sup> de Douchapt.
- SOUCHAUX (LES), vigne, c<sup>ne</sup> de Valeuil (A. Jud.).
- SOUCHEIX, h. c<sup>ne</sup> de Coulounieix.
- SOUCOUMIE (LA), h. c<sup>ne</sup> de Boulouneix.
- SOUCI (LE), m<sup>in</sup>, c<sup>ne</sup> de la Linde. — *Al Soucy*, 1743 (Acte not.).
- SOUCQ (LE), éc. c<sup>ne</sup> de Sales-de-Belvez (B.).
- SOUDARDES (LES), nom de la route de Badefol à The-non (A. Jud.).
- SOUDAT, c<sup>ne</sup>, c<sup>on</sup> de Bussière-Badil. — *Sousdac* (arch. de Pau, Châtell. de Varaigne).  
Patron : saint Augustin.
- SOUE (LA), ruiss. qui passe à Granges, Sainte-Orse, Gabillou, Brouchaud, et se jette dans l'Auvezère devant la Bussière-d'Ans. — *Rieu de la Soa* (Reconn. 1510; Lesp. 79). — *Ruisseau de la Soüe*, 1758 (terr. de Vaudre).
- SOUFFRIGNAC, h. c<sup>ne</sup> de Varaigne. — *Soffrinac* (arch. de Pau, Châtell. du Périg.).
- SOUFFRON, habitation, c<sup>ne</sup> de Fleurac. — *Moulin de Sofronh*, 1277 (Lesp. Limeuil).
- SOUFFRON, m<sup>in</sup>, c<sup>ne</sup> de Fleurac. — *Larmandie Basse* (Acte not.).
- SOUFFRON, h. c<sup>ne</sup> de Sireuil.
- SOULLAC, c<sup>ne</sup> de Sainte-Orse. — *Soulhac*, 1758 (terr. de Vaudre).  
Anc. rep. noble.
- SOULLAC, h. c<sup>ne</sup> de Terrasson.
- SOULLAC-SOUS-CABANS, vallon, c<sup>ne</sup> de Campagne (A. Jud.).
- SOULLELOUBE, lieu-dit, c<sup>ne</sup> de Sainte-Alvère (cad.).
- SOULAGE, h. c<sup>ne</sup> de Saint-Front-la-Rivière. — *Soulage* (S. Post.).
- SOULAGE, h. c<sup>ne</sup> de la Valade.
- SOULLEVÈRE, h. c<sup>ne</sup> de Trémolac (S. Post.).
- SOULARD, sect. de la c<sup>ne</sup> de Saint-Michel-l'Écluse (cad.).
- SOULAS (LA FON DU), h. c<sup>ne</sup> de Montclar (S. Post.).
- SOULAS (LE), h. c<sup>ne</sup> de Vic (A. Jud.). — Maison noble de *Soulas*, paroisse de Préssignac, 1746 (Acte not.).
- SOULAURES, c<sup>ne</sup>, c<sup>on</sup> de Montpazier. — *Solora* (arch. de Pau, Châtell. de Biron). — *Souloire*, XVII<sup>e</sup> siècle (Saint-Martial É.).
- SOULEILLAC, h. c<sup>ne</sup> de Siorac (B.).
- SOULEILLAL (LE), dom. c<sup>ne</sup> de Mouzens (cad.).
- SOULEILONIE (LA), c<sup>ne</sup> de la Cropte. — *Factum de la Solelhomia*, 1409 (O. S. J.).
- SOULET, bois et éc. c<sup>ne</sup> de Goust. — *Soletum*, 1246 (Gall. Chr. II, Aubeterre). — *Sollet*, 1530. — *Clauc de Soulet*, 1689.  
Ancienne comm<sup>ne</sup> de l'ordre de Saint-Jean-de-Jérusalem et paroisse (O. S. J.).
- SOULETS (LES), terre, c<sup>ne</sup> de Pazayac (A. Jud.).
- SOULETY, taillis, c<sup>ne</sup> de Cadouin (A. Jud.).
- SOULIER (LE), h. c<sup>ne</sup> d'Anllhiac (S. Post.).
- SOULIER (LE), ancien repaire noble dans le bourg de Badefol-d'Ans (Lesp. Généal. 58).
- SOULIER (LE), h. c<sup>ne</sup> de Bourg-du-Bost (S. Post.).
- SOULIER (LE), c<sup>ne</sup> du Bugue. — *Mayn. del Solier*, 1464 (Liv. Nof. 17 et 20).
- SOULIER (LE), tén. c<sup>ne</sup> de Daglan. — *Le Souilhé*, 1749 (terr. de Saint-Pompon).
- SOULIER (LE), h. c<sup>ne</sup> de Millac-Nontron (S. Post.).
- SOULIER (LE), h. c<sup>ne</sup> de Razac-sur-l'Île.
- SOULIER (LE), c<sup>ne</sup> de Ribérac? — *El Solher*, 1550 (Lesp. 52).  
Prieuré dénombré dans la châtellenie de Ribérac.
- SOULIER (LE), lieu, c<sup>ne</sup> de Saint-Laurent-des-Bâtons — Anc. maison noble.
- SOULLORIE? c<sup>ne</sup> de Chantérac. — *Mayn. de Sollarou* (inv. du Puy-Saint-Astier).

- SOLLORIE, h. c<sup>ne</sup> de Fontenilles.
- SOULOUFRET (LE), ruisseau, c<sup>ne</sup> de Marsalet. — 1791 (arch. de la Dord. Belvez).
- SOULOYRE OU LES GALIS, h. c<sup>ne</sup> de Faux (terr. de Lenquais, 1752).
- SOULOYRE, fontaine aussi appelée de *Souleyré*, confr. le chemin de Lenquais à Saint-Aubin, 1771 (arpent. de la seign. de Faux).
- SOUUVANEYRIE (LA), c<sup>ne</sup> de Chantérac (inv. du Puy-Saint-Astier).
- SOUMEIL, éc. c<sup>ne</sup> de Chourgnac (A. Jud.).
- SOUAINES, h. c<sup>ne</sup> de Siorac (B.).
- SOUPLÉZIE, h. c<sup>ne</sup> de Siorac (B.).
- SOUQ? c<sup>ne</sup> de Sales-de-Belvez. — *Moulin del Souq*, 1723 (Act. not.).
- SOUQUERIE (LA), h. c<sup>ne</sup> de Pomport.
- SOUQUIER (LE), lieu-dit, c<sup>ne</sup> de Sainte-Natalène (cad.).
- SOUQUIER (LE), lieu-dit, c<sup>ne</sup> de Varennes. — Anciennement *Peyrols* (terr. de Lenquais).
- SOUQUIÈRE (LA), lieu-dit, c<sup>ne</sup> de Paunac (cad.).
- SOUQUILLOU, lieu-dit, c<sup>ne</sup> de Faux. — *La Genèbre* (terr. de Lenquais).
- SOURBANE (LA)? c<sup>ne</sup> de Preyssac. — *La Sorbana*, 1430 (Lesp. 80).
- SOURDERIE (LA), h. c<sup>ne</sup> de Champsevinel. — *Pertinentie de la Sorbaria*, 1496 (ch. Mourcin).
- SOURBEYROL, h. c<sup>ne</sup> de Saint-Astier. — *Soubeyrol* (inv. du Puy-Saint-Astier).
- SOURBEYROL, éc. c<sup>ne</sup> de Saint-Front-d'Alemps (S. Post.). — *Soubeyrat* (A. Jud.).
- SOURBEYROUX, h. c<sup>ne</sup> de Besse (B.).
- SOURDERIE (LA), éc. et m<sup>ns</sup>, c<sup>ne</sup> de Sainte-Alvère.
- SOURÉAU (LE), h. c<sup>ne</sup> de Mont-Carel.
- SOURGNAC, lieu-dit, c<sup>ne</sup> de Villac (cad.).
- SOURISSEAU (LE), ruisseau de la Double qui passe à Lesparon et se jette dans la Drona. — *Rivus Freguriont prout descendit de Esparvo et fluit in flumine de la Drona*, 1319 (Pièces justif. de la Généal. de Talleyrand).
- SOURZAC, c<sup>ne</sup>, c<sup>on</sup> de Mussidan. — *Sanctus-Petrus de Sorziaco*, 1080; *Sorzac*, 1382 (P. V. M.). — *Sourzaqui*, 1471 (pouillé de Charroux).  
Prieuré conventuel dépendant de Saint-Florent, ensuite de Charroux, et ayant haute justice sur la paroisse. — Patron : saint Pierre.  
Voy. la Notice de Jouanet sur la c<sup>ne</sup> de Sourzac (Cal. de la Dordogne).
- SOUTAUDIE (LA)? c<sup>on</sup> du Bugue. — *La Sotaudia*, XII<sup>e</sup> s<sup>e</sup> (cart. du Bugue).
- SOUTENA, h. c<sup>ne</sup> de Grignol.
- SOUTERANE (MOULIN DE), c<sup>ne</sup> de Vanxains (E. M.).
- SOUTERRAIN (LE)? bois, c<sup>ne</sup> de Fanlac. — *Nemus vocatum lo Sosterrain*, 1467 (Généal. de Rastignac).
- SOYZE (LA)? ruisseau, c<sup>ne</sup> de Queyssac. — *Rivus de la Soyza* (Liv. Nof. 88). — Voy. SEIZE (LA).
- SOYZIAL, c<sup>ne</sup> de Vielvic. — *Mansus de Soysials sive del Ruffenc*, 1459 (arch. de la Gir. Belvez).
- SPEROUTA, éc. c<sup>ne</sup> d'Issigeac. — *Speyrouta* (S. Post.).
- SPEROUTAL, h. c<sup>ne</sup> d'Urval (B.).
- SPERRIS (LES), h. c<sup>ne</sup> de Palayrac. — Autrement *Perris* (A. Jud.).
- SPINGUELÈBRE, éc. c<sup>ne</sup> de Prigonrieu (S. Post.).
- SPOLETRAS? h. c<sup>ne</sup> de Sainte-Aulaye. — *Maynam. de Spoleyras*, 1326 (Reconn. de Lambertja, arch. de la Gir.).
- STALAVARE, h. c<sup>ne</sup> de Mandacou.
- STRADE, c<sup>ne</sup> de Faux, ténem. des Roches, anc. Les-trades-Buquarel, 1771, confronte, au nord, au chemin d'Issigeac à Lenquais et au chemin de Bergerac à Beaumont (arpent. de la seigneurie de Faux). — Voy. ESTRADE (L<sup>i</sup>), LESTRADE.
- STRADE, c<sup>ne</sup> de Montren. — *Terra contigua strate publice*, 1278 (Lesp. 81, pièce 36).
- STRADE, h. c<sup>ne</sup> de Sainte-Radegonde.
- SUBRANE, c<sup>ne</sup> de Bruc. — *Teuentia de Subranas*, 1471 (Dives, I, 72).  
Possédé par le chap. de Saint-Étienne de Périgueux.
- SUBQUAYRE? c<sup>ne</sup> de Saint-Astier. — *Mas Subquayrene par. de Saint-Astier* (inv. du Puy-Saint-Astier).
- SUC (LE), h. c<sup>ne</sup> de la Canéda (S. Post.).
- SUC (LE), h. et m<sup>ns</sup>, c<sup>ne</sup> de Monbos.
- SUCHENIE (LA), h. c<sup>ne</sup> de Boulouneix (S. Post.).
- SUCHET, h. c<sup>ne</sup> de Boulazac (S. Post.). — *Lo Suchet de Charrieyras*, 1322 (une des limites de la jurid. de Périg.).
- SUCHOU (LE), h. c<sup>ne</sup> d'Azerat (A. Jud.).
- SUCOTET, h. c<sup>ne</sup> de Besse. — *Sucatel* (Antiq. de Vés. Supplém.)  
Forge gauloise. Enceinte circulaire de 12 blocs de grès ferrugineux, la 13<sup>e</sup> dans le centre. Bloc branlant, briques romaines, moles à bras, trace de voie antique se dirigeant sur Cahors (le Périg. ill.).
- SUDOR? c<sup>ne</sup> de Trélissac. — *Mansus voc. Sudor, in par. de Trelhissaco*, 1364 (ch. Mourcin).
- SUDRAC, h. c<sup>ne</sup> de Notre-Dame-de-Sanilhac.
- SUDRET (BOIS DE), lieu-dit, c<sup>ne</sup> de Négrondes (cad.).
- SUDRIAL (AL), lieu-dit, c<sup>ne</sup> de Sireuil (cad.).
- SUDRIE (LA)? c<sup>ne</sup> d'Agonac. — *La Sudria*, 1378 (tit. de Chamberlhac, 220).
- SUDRIE (LA), éc. c<sup>ne</sup> de Boulouneix (S. Post.).
- SUDRIE (LA), h. c<sup>ne</sup> de Bourrou. — Anc. rep. noble.
- SUDRIE (LA), h. c<sup>ne</sup> de la Chapelle-au-Bareil.

SUDRIE (LA), lieu-dit, c<sup>ne</sup> de Château-l'Évêque (A. Jud.).  
 SUDRIE (LA), c<sup>ne</sup> de Cherval (O. S. J.).  
 SUDRIE (LA), h. c<sup>ne</sup> de Cubjac. — *La Sudia*, 1503 (S. Post.).  
 SUDRIE (LA), h. c<sup>ne</sup> de Doissac. — *Mansus de la Sudria*, 1459 (arch. de la Gir.). — *La Sudetie* (B.).  
 SUDRIE (LA), c<sup>ne</sup> de Faux. — *Village des Bories*, anciennement appelé *Mas de Sudrie et la Dourgne*, 1771 (arpent. de la seign. de Faux).  
 SUDRIE (LA), h. c<sup>ne</sup> de Ladornac.  
 SUDRIE (LA), h. c<sup>ne</sup> de Saint-Étienne-le-Droux.  
 SUDRIE (LA), h. c<sup>ne</sup> de Sainte-Foy-de-Longa. — 1679 (Acte not.).  
 SUDRIE (LA), c<sup>ne</sup> de Saint-Jean-d'Estissac. — *Tententia de la Sudria*, 1498 (Dives, II, 38).  
 SUDRIE (LA), h. c<sup>ne</sup> de Saint-Julien-de-Crempe. — *La Suderie*, 1743 (Acte not.).  
 SUDRIE (LA), h. c<sup>ne</sup> de Salon.  
 SUDRIE (LA), lieu-dit, c<sup>ne</sup> de Sourzac. — *Locus dictus Turvis de la Sudrie*, 1302 (accord entre le prieur de Sourzac et le seigneur de Mussidan : Lesp. 47).

SUDRIE (LA), lieu-dit, c<sup>ne</sup> de Tursac. — Autrement *Boulon-Bas* (cad.).  
 SUDRIE (LA), h. c<sup>ne</sup> de Villac (S. Post.).  
 SUDRIE (LA), éc. c<sup>ne</sup> de Villefranche-de-Belvez.  
 SUFFERTE, c<sup>ne</sup> de Grignol. — *Locus dictus Sufferta*, 1490 (Dives, II, 62).  
 SUFFERTE (LA), c<sup>ne</sup> de Vanxains. — *La Sufferte*, 1557 (invent. de Ribérac).  
 Anc. rep. noble.  
 SUQUET (LE), éc. c<sup>ne</sup> de Carlux (cad.).  
 SUQUET (LE), h. c<sup>ne</sup> du Coux. — *El Suquet*, 1279 (Lesp. Limeuil).  
 Anc. rep. noble.  
 SUQUET (LE), h. c<sup>ne</sup> de Saint-Martin-de-Fressengeas (S. Post.).  
 SUQUET (LE), h. c<sup>ne</sup> de Sainte-Sabine.  
 SUQUET (LE), éc. c<sup>ne</sup> de Tanniès.  
 SUQUET (LE), h. c<sup>ne</sup> de la Vayssièrre.  
 SUQUETTE (LA)? c<sup>ne</sup> de Saint-Vincent-de-Paluel. — *Prati voc. de la Souqueta* (arch. de Paluel).  
 SUQUETTE (LA), h. c<sup>ne</sup> de Veyrines-Dome (B.).  
 SURGEAT, ténem. c<sup>ne</sup> de Gabillou. — 1758 (terr. de Vaudre).

T

TABARDINE, éc. c<sup>ne</sup> de Montbazillac (A. Jud.).  
 TABARY, h. c<sup>ne</sup> de Saint-Martial-d'Albarède (A. Jud.).  
 TABATERIE, h. c<sup>ne</sup> de Boulouneix.  
 TABATHE (LA), dom. c<sup>ne</sup> de Saint-Paul-de-Serre (A. Jud.).  
 TABOISSIE (LA), h. c<sup>ne</sup> de Rouffignac.  
 TABOISSIE (LA), c<sup>ne</sup> de Sendrieux. — *Mas de las Taboissias; Las Taboussias*, 1521 (Chron. du Périg. II, 122).  
 Anc. fief dép. du chap. de Saint-Front.  
 TABOURY, h. c<sup>ne</sup> de Millac-d'Auberoche.  
 TABOURY, h. c<sup>ne</sup> de Saint-Pardoux-de-Belvez (B.).  
 TABURE, terre, c<sup>ne</sup> de Manaurie (A. Jud.).  
 TACHE (LA), h. c<sup>ne</sup> de Carsac-de-Carlux. — Anc. rep. noble.  
 TACHE (LA), h. c<sup>ne</sup> de Marquay (A. Jud.).  
 TACHE (LA), sect. de la c<sup>ne</sup> de Prats-de-Carlux (cad.).  
 TACHE (LA), h. c<sup>ne</sup> de Vaunac. — *Mans. de Tapcha*, 1460 (O. S. J.).  
 TACURIE (LA), c<sup>ne</sup> de Montignac. — *Domus de Tacuria*, 1365 (Lesp. 26, Homm. à Montignac).  
 TAFFARENDES (LES)? c<sup>ne</sup> de Sorges. — *Bordaria voc. de las Taffarandas*, 1487 (tit. de Chamberliac, 20).  
 TAGES, h. c<sup>ne</sup> de Saint-Avit-Rivière.

TAGNIÈS, h. c<sup>ne</sup> de Fleurac.  
 TAILLADE (LA), c<sup>ne</sup> du Coux, à la Brunie. — *Mansus de la Talhada*, 1463 (arch. de la Gir. Bigaroque).  
 TAILLADES (LES), lieu-dit, c<sup>ne</sup> de Ladornac.  
 TAILLADES (LES), anc. grand chemin, c<sup>ne</sup> de Montpazier.  
 TAILLEFER, h. c<sup>ne</sup> de Belvez.  
 TAILLEFER, anc. maison noble au château de Grignol, entre les maisons Raymondéncha et de Veirinis, 1318 (Lesp. Grignol).  
 TAILLEFER, anc. mét. et m<sup>in</sup>, c<sup>ne</sup> de Manzac. — *Boaria Talhaffer*, 1457 (Dives). — *Boaria Talhafferéncha, Talhefer* (Lesp. 53).  
 Fief relevant de Grignol, au vill. de la Couture.  
 Vieux chemin ainsi nommé.  
 TAILLEFER, c<sup>ne</sup> de Montren. — *Terra del Pomier Talhaffer*, 1464 (Lesp. 53).  
 TAILLEFER, h. c<sup>ne</sup> de Paussac (S. Post.).  
 TAILLEFER, anc. porte de ville et rue à Périgueux. — *Tailafer*, XIII<sup>e</sup> siècle (reg. de la Charité). — *Porta de Talhafer, carreria de Talhafert*, 1483 (Recueil de titres).  
 TAILLEFER, lieu-dit, c<sup>ne</sup> de Saint-Vincent-de-Cosse (cad.).  
 TAILLEFER (CLOS DE), éc. c<sup>ne</sup> de Douzillac (cad.).

- TAILLEFERIE (LA), h. c<sup>ne</sup> de Marquay, 1362. — Anc. rep. noble ayant haute justice dans Marquay (Alm. de Guy. 1760).
- TAILLEFERIE (LA), c<sup>ne</sup> de Saint-Léon-sur-l'Île. — *Bordarta de la Tailhaferia*, 1486 (Lesp. 84, n° 32).
- TAILLEFERIE (LA), h. c<sup>ne</sup> de Tocane. — *Maynam. de Talhafer*, 1342 (ch. Mourcin). — *La Tailheferie* (Reconn. 1524, ch. Mourcin).
- TAILLEPETIT, h. c<sup>ne</sup> d'Anesse. — *Moulin de Tallepetit*, 1480 (inv. du Puy-Saint-Astier).
- TAILLEPETIT, vill. c<sup>ne</sup> de Sainte-Orse. — *Talapetit*, 1150. — *Tallapetit*, 1181 (Lesp. 36, Dalon). — *Talhepetit*, 1621 (O. S. J.).  
Anc. maison conv. dépend. de l'abb. de Dalon.
- TAILLERIE (LA), dom. c<sup>ne</sup> de Montagnac-la-Crempe (A. Jud.).
- TALABOT, h. c<sup>ne</sup> d'Issac.
- TALABOT, h. c<sup>ne</sup> de Sourzac.
- TALAI (LES), h. c<sup>ne</sup> de Saint-Aubin-de-Cadelech.
- TALAPAVE, c<sup>ne</sup> de Belvez? — *Grangia de Talapave*, 1209 (cart. de Cadouin). — *Domus de Talhiapavo, filiola Cadumii*, 1250 (Lesp. 46).
- TALET (LE), c<sup>ne</sup> d'Ajat.
- TALET (LE), c<sup>ne</sup> de Brantôme, 1474 (Lesp. 79). — Possession de l'abb. de Brantôme.
- TALET (LE), lieu-dit, c<sup>ne</sup> de la Linde. — *Tallet* (cad.).
- TALET (LE GRAND-), bois de 54 hect. c<sup>ne</sup> de Beaurone. — *Tallet* (cad.).
- TALÉYRANDIE (LA), h. c<sup>ne</sup> de Sengeyrac. — *La Taleirandje*, 1687 (Acte not.).  
Anc. rep. noble.
- TALISSAC, m<sup>ne</sup>, c<sup>ne</sup> de Sarlat (A. Jud.).
- TALOCHE (LES), h. c<sup>ne</sup> de Saint-Raphael.
- TALONnières (LES)? terre, c<sup>ne</sup> de Vandoire. — *Talonerii, apud fontem Borsiaci*, 1090 (cart. de Saint-Jean-d'Angély). — *Talounieres*, 1650 (arpent.).
- TALUFFES (LES), éc. c<sup>ne</sup> de Saint-Sulpice-de-Roumagnac (B.).
- TALUSSAC, h. c<sup>ne</sup> de Saint-Pierre-de-Cole (S. Post.).
- TAMAGNE (LA), h. c<sup>ne</sup> de Preyssac (B.). — *Mayn. de la Tamanye sive de la Latte*, 1650 (terr. de la Roche-Pontissac).
- TAMARELLE, h. c<sup>ne</sup> de Saint-Astier. — *Mayn. de Tamarelle*, 1520 (inv. du Puy-Saint-Astier).
- TAMAROT, sect. de la c<sup>ne</sup> de Saint-Michel-l'Écluse (cad.).
- TAMISERIE (PETITE-), éc. c<sup>ne</sup> de Château-l'Évêque (A. Jud.).
- TAMISIER, h. c<sup>ne</sup> de Bussac (B.).
- TAMPLIE (LA), h. c<sup>ne</sup> de Coulounicix. — 1679 (Dénombr.).
- TANDINERIES (LES), h. c<sup>ne</sup> de la Chapelle-au-Barcil (B.).
- TANNIERS, c<sup>ne</sup>, c<sup>ne</sup> de Sarlat. — *Tanaie*, 1273 (Coll. de Lenquais, homm. de Mons). — *Tanerii*, 1360 (Lesp. 88, Châtel. de Comarque). — *Taneys*, 1556 (panc. de l'év.). — *Priorat. de Taveris* (collat. de Clément VI). — *Maison priorale de Tanniers*, xvii<sup>e</sup> siècle (Tarde, *Hist. du Sarladais*). — *Tanniers* (Casini). — *Tanniers* (Cal. adm.).  
Prieuré de l'ordre de Saint-Benoît. — Voc. Saint-Cybard.
- TARADE (LA), éc. c<sup>ne</sup> de Sarrazac (A. Jud.).
- TARAVAN (LE), h. c<sup>ne</sup> de Millac-Nontron (S. Post.).
- TARAVELLOU (LE), ruiss. qui prend sa source auprès du village de Font-Vive, c<sup>ne</sup> de Naillac, et se jette dans le Manoire.
- TARDIVE (LA), c<sup>ne</sup> de Léguillac-de-Lauche. — 1514 (inv. du Puy-Saint-Astier).
- TARDOIRE (LA), petite rivière qui sort du dép<sup>t</sup> de la Haute-Vienne: elle n'entre pas dans celui de la Dordogne, mais sert de limite à l'arrond. de Nontron, à l'ouest, depuis Vaux jusqu'au-dessous de Bussièr-Badil, où elle passe dans le dép<sup>t</sup> de la Charente. — *Tardopera* (Papir. Masson, *Fleuves de France*). — *Tardouère* (Statist. de l'Angoumois).
- TARNAC (LE), taillis, c<sup>ne</sup> de Minzac (A. Jud.).
- TARRA, h. c<sup>ne</sup> de Vanxains (B.).
- TARRIÉRAS, éc. c<sup>ne</sup> de Génis (A. Jud.).
- TASTE (LA). — *Boaria de la Tasta*, 1238 (Donat. à Cadouin, Lesp. 38)?
- TASTEGOT, h. c<sup>ne</sup> de Mortemar. — *Tastegord*, 1666 (O. S. J.).
- TATINIE (LA), c<sup>ne</sup> de Montignac-sur-Vézère. — Anc. fief (arch. de Pau).
- TAVERNAT, éc. c<sup>ne</sup> de Douville (A. Jud.).
- TAVERNERIE, h. c<sup>ne</sup> de Carsac (B.).
- TAVERNES (LES), h. c<sup>ne</sup> de Cornille (B.).
- TAU (LE), h. c<sup>ne</sup> de Saint-Laurent-de-Castelnau.
- TAU (LE), h. c<sup>ne</sup> de Villamblard.
- TAUDOU, h. c<sup>ne</sup> de Saint-Sernin-Issigeac (A. Jud.).
- TAUFFIÈRES, h. c<sup>ne</sup> de Brassac. — *Truffieras*, 1496 (Périg. M. H. 41, n° 1).
- TAULARIE? c<sup>ne</sup> de Lusignac. — *Mayn. de Taularia*, 12. (terr. de l'O. S. J.).
- TAULIÈRE (LA), lieu-dit, c<sup>ne</sup> de la Mongie-Saint-Martin. — 1675 (Acte not.).
- TAUNA, lieu, c<sup>ne</sup> de Saint-Astier. — *Mas de Tauna*, 1400 (Homm. au duc d'Orléans).
- TAUTAL, h. c<sup>ne</sup> de Loubéjac.
- TAGZY (LE), h. c<sup>ne</sup> de Saint-Privat (B.).
- TAY (LE), lieu-dit, c<sup>ne</sup> de Festalens (cad.).
- TAY (LE), métairie, c<sup>ne</sup> de Lenquais. — Anciennement *la Vayssière*, 1760 (terr. de Lenquais).
- TAYAC, c<sup>ne</sup>, c<sup>ne</sup> de Saint-Cyprien. — *A Taiac, ubi sunt 15 monachi*, xii<sup>e</sup> siècle (Lesp. Paunac).

- Prieuré conventuel dépend. de Saint-Martial de Limoges et à la nomination de l'abbé de Paunac.  
 Voc. Saint-Martin.  
 Anc. rep. noble, avec justice sur Tayac, 1760 (Alm. de Guy.).
- TAYAC, h. c<sup>ne</sup> de Calviac. — *Stagnum de Tayac*, 1455 (arch. de Fénelon). — Probablement le *Stagnum Calabrum* : voy. CALABRE (ÉTANG DE).
- TAYARD, lieu, c<sup>ne</sup> de Saint-Antoine-d'Auberoche.
- TAYSSE (LE), taillis, c<sup>ne</sup> de Marcillac (A. Jud.).
- TEIL (LE), dom. c<sup>ne</sup> de Boisseuil. — *Le Teil* (A. Jud.).
- TEIL (LE) ? c<sup>ne</sup> de Chantérac. — *Le Teilh*, 1540 (inv. du Puy-Saint-Astier).
- TEIL (LE), h. c<sup>ne</sup> de Jayac (B.).
- TEIL (LE), h. c<sup>ne</sup> de Soulaure (B.).
- TEILLADES (LES), h. c<sup>ne</sup> de Marquay.
- TEILLOTS (LES), c<sup>ne</sup>, c<sup>ne</sup> d'Hautefort. — *Tellot.*, 1114 (cart. de Dalon).  
 Voc. la Nativité de la sainte Vierge; collat. l'abbé de Dalon.
- TEINDEIX (LE), h. c<sup>ne</sup> de Jumillac (A. Jud.).
- TEMNIAC, sect. de la c<sup>ne</sup> de Sarlat. — *Tempniacum*, 1305 (Gall. Chr. Union au monastère de Sarlat). — *Tempniacum*, 1397 (Lesp. Hôtel de ville de Sarlat). — *Entegnacum*, 1556 (bénéf. de l'évêché de Sarlat).  
 Prieuré érigé par Clément V.  
 Voc. Sainte-Marie. — Pèlerinage.  
 Repaire noble acheté au ix<sup>e</sup> siècle au comte de Périgord par l'abbé de Sarlat et ayant haute justice sur Temniac, Alas et Campagnac, 1760 (Alm. de Guy.).
- TEMPLAT, éc. c<sup>ne</sup> de Lavaur (B.).
- TEMPLE (FORÊT DU), c<sup>ne</sup> de Saint-Paul-la-Roche. — 1494 (O. S. J.).
- TEMPLE (LE), h. c<sup>ne</sup> de Bertric (S. Post.). — *Le Temple Pontarel* (O. S. J.).
- TEMPLE (LE), c<sup>ne</sup> de Champagne. — *Terra voc. del Temple*, 1463 (O. S. J.).
- TEMPLE (LE), éc. c<sup>ne</sup> du Grand-Brassac.
- TEMPLE (LE), pièce de terre n<sup>o</sup> 710, c<sup>ne</sup> de Pomport (A. Jud.).
- TEMPLE (LE), dans la forêt de la Roche-Beaucourt (B.).
- TEMPLE (LE), h. c<sup>ne</sup> de la Rouquette-Eymet.
- TEMPLE (LE), h. près de Saint-Avit-de-Moiron, c<sup>ne</sup> de Gardonc.
- TEMPLE (LE), c<sup>ne</sup> de Saint-Jean-de-Cole (cad.).
- TEMPLE (LE), h. c<sup>ne</sup> de Saint-Martial-de-Viveyrol.
- TEMPLE (LE), h. c<sup>ne</sup> de Saint-Paul-de-Chassagne.
- TEMPLE (LE), h. c<sup>ne</sup> de Saint-Paul-la-Roche. — *Preceptoria de rupe Sancti-Pauli*, 1373 (Lesp. O. S. J.).
- TEMPLE (LE), éc. c<sup>ne</sup> de Sencenac.
- TEMPLE (LE), c<sup>ne</sup> de Sergeac. — *Fasio Templi*, 1304 (O. S. J.).  
 Une des limites de la comm<sup>ne</sup> de Sergeac.
- TEMPLE (LE), éc. c<sup>ne</sup> de Siorac, dans la Double (S. Post.).
- TEMPLE (LE), h. c<sup>ne</sup> de Verteillac.
- TEMPLE (LE VIGNOU-DU-), pièce de terre, c<sup>ne</sup> de Cherveix (A. Jud.).
- TEMPLE (MAS DU), c<sup>ne</sup> de Saint-Pierre-de-Cole. — 1460 (O. S. J.).
- TEMPLE-LA-GUYON (LE), c<sup>ne</sup>, c<sup>ne</sup> d'Hautefort. — *Domus de Lagueos*, 1252 (Lesp. 25, Tourtoirac). — *Preceptoria Templi de Laqueo*, 1373 (Lesp. O. S. J.). — *Le Temple de Layguion, autrement le Secq*, 1662 (O. S. J.).  
 Maison de l'ordre du Temple, dépendant de la comm<sup>ne</sup> d'Arsins, en Bordelais, 1551 (arch. de la Gir. inv. 1640).  
 Voc. Saint-Jean-Baptiste.
- TEMPLE-DE-L'EAU (LE), sect. de la c<sup>ne</sup> de Cherveix. — *Le Temple de l'aygue-Saint-Martial*, 1551. — *Saint-Blaise-du-Temple-de-Laygue*, 1662 (O. S. J.). — *Le Petit Temple* (Pau, Châtel. d'Hautefort).  
 Église annexe du Temple-la-Guyon.
- TENAILLE, h. c<sup>ne</sup> de Tenchoux.
- TENCHOUX, h. c<sup>ne</sup> de Vaunac. — *Bordaria de Tenchos*, 1325 (tit. de Chamberliac). — *Mas deux Tenchous*, 1460 (O. S. J.).  
 Dép. de la comm<sup>ne</sup> de Puy-Martin.
- TENDOUX, h. c<sup>ne</sup> de Saint-Front-de-Pradoux (cad.).
- TENDRIER (LE), terre, c<sup>ne</sup> de Valcuil (A. Jud.).
- TENILLERAS, lieu-dit, c<sup>ne</sup> de Ville-Dieu (A. Jud.).
- TENTALOUX, h. c<sup>ne</sup> de Mensignac.
- TENTEILLAC, h. c<sup>ne</sup> de Bourg-de-Maisons.
- TENTENARIAS (LES), c<sup>ne</sup> de Négrondes. — *Mayn. de las Tentenarias*, 1478 (tit. de Chamberliac).
- TEOLET, anc. dioc. de Périgueux, auj. du dép<sup>t</sup> de la Charente. — *Terra deu Tillet* (cart. de la Sauve, p. 100).
- TEOLET, c<sup>ne</sup> de Saint-Martin-des-Combes. — *Tenem. del Teolet*, 1329 (Périg. M. H. 2).
- TÉRANSON (LE), ruisseau qui se jette dans la Vézère au m<sup>in</sup> de la Queyrelie, c<sup>ne</sup> de Valojous.
- TERIOL (LE), lieu-dit, c<sup>ne</sup> de Belvez (cad.).
- TERME (LE), h. c<sup>ne</sup> de Montbazillac.
- TERME DE BOURDEILLÈTE, c<sup>ne</sup> de Bourdeilles. — *Sol term de Bordeltheta*, xiii<sup>e</sup> siècle (Recetté O. S. J.).
- TERME DE L'ÉGLISE, taillis, c<sup>ne</sup> de Saint-Avit-Rivière (A. Jud.).
- TERME DE LEYDE (AL), c<sup>ne</sup> de Saint-Germain-et-Mons, 1763 (terr. de Lenquais).
- TERME ROUGE ? c<sup>ne</sup> de Saint-Léon-sur-Vézère. — *Terminus Rubeus*, 1303 (O. S. J. Sergeac).

- TERMON, h. c<sup>ne</sup> de Chatres (cad.).
- TERRAIL (LE), éc. c<sup>ne</sup> d'Angoisse (B.).
- TERRAIL (LE), h. c<sup>ne</sup> de Sainte-Orse (S. Post.).
- TERRASSE (LA), h. c<sup>ne</sup> du Bugue.
- TERRASSE (LA), c<sup>ne</sup> de Chantérac. — *A las Terrassas*. 1455 (inv. du Puy-Saint-Astier).
- TERRASSON, ch. — I. de c<sup>ne</sup>, arrond. de Périgueux. — *Monasterium Sancti-Suris, vocabulo Gendia*, 940 (charte du comte Bernard, Estiennot). — *Geredia* (même charte, Mabillon et Baluze). — *Genoliacum* (même charte, cart. de la Réole). — *Terrazun* (cart. du Vigçois). — *Terracio*, 1074 (Lesp. 55, cart. d'Uzerche). — *Castrum Terrassonense*, 1101 (Geoff. du Vigçois). — *Terracina*, 1102 (Chr. Saint-Martial). — *Terrassos* (pouillé du XIII<sup>e</sup> siècle). — *Terrasson*, 1251 (test. de Raymond VI, vicomte de Turenne). — *Prepositura Sancti-Juliani Terrassoniensis* (collat. par Clément VI). — *A Muron*, monastère connu sous le nom de *Terracine*, à 4 lieues de Sarlat (extrait d'un manuscrit cité dans Capéfigue : Invasión des Normands).  
Abbaye de l'ordre de Saint-Benoît.  
La juridiction de l'abbaye s'étendait sur les villages de la Chapelle-Mouret, Chartrier, Chavagnac, Condat, Ferrières, la Feuillade, Grèzes, Ladornac, Nadaillac et Pazayac (Homm. de 1363 au vicomte de Turenne; Vie de saint Sour, p. 324).  
Vocabulaire de la paroisse : Saint-Sour. — Chapelle Saint-Julien.  
Anc. repaire noble relevant, au XIV<sup>e</sup> siècle, de la chàtèll. de Larche; au XVI<sup>e</sup>, il avait haute justice sur Terrasson et Montmège.
- TERRASSONIE (LA), h. c<sup>ne</sup> de Chancelade. — *La Terrassonia* (cart. de Chancelade).
- TERRASSONNIE (LA), c<sup>ne</sup> de Lempzours (S. Post.).
- TERRE-DIEUX (LES), h. c<sup>ne</sup> de Saint-Avit-Sénieur.
- TERRELBENC? c<sup>ne</sup> d'Issac. — *Mansus vocat. Terrelhenc*, 1286 (Périg. M. H. 9, 138, Grignol).
- TERRES-VIEILLES (LES), c<sup>ne</sup> d'Ajat-de-Thenon.
- TERRIER (LE), l'un des anciens quartiers de la ville de Bergerac. — *Furnus Terrierii* (Liv. N.).
- TERRIERAS, bruyère, c<sup>ne</sup> d'Auriac-Montignac (A. Jud.).
- TERRIÈRE (LA), h. c<sup>ne</sup> de Cabans (B.).
- TERRIÈRE (LA), lieu-dit, c<sup>ne</sup> de Marquay (cad.).
- TERRIÈRE (LA), lieu-dit, c<sup>ne</sup> de Paunac (cad.).
- TERRIÈRE (LA), c<sup>nd</sup> de Saint-Cyprien. — *À la Terrieyra*, 1462 (Philipparie).
- TERRIÈRES (LES), lieu-dit, c<sup>ne</sup> de Marsac (A. Jud.).
- TERRIÈRES (LES), lieu-dit, c<sup>ne</sup> de Sainte-Alvère (cad.).
- TERSAC, c<sup>ne</sup> de Saint-Just. — *Mayn. de Tersac*, 1324 (coll. de Lenquais). — *Tersac*, 1650 (Acte not.).
- TERSAT, h. c<sup>ne</sup> de Corgnac.
- TERTRE-NÈGRE (LE), lieu, c<sup>ne</sup> de Lolme.
- TERUSCLES (LES), h. c<sup>ne</sup> de Vic.
- TESTAGOT, éc. c<sup>ne</sup> de Sendrieux. — Altitude : 205 mètr.
- TÊTE-NOIRE, h. c<sup>ne</sup> de Mont-Caret.
- TEUDAS (LAS), lieu-dit, c<sup>ne</sup> de Douzillac (cad.).
- TEUDAS (LAS), c<sup>ne</sup> de la Mongie-Monstrauc. — *Mol. de las Teudas* (m<sup>in</sup> sur le Caudau).
- TEUDAS (LAS), c<sup>ne</sup> de Périgueux. — *À las Teudas*, sur les bords de l'Ille, 1247 (reg. de la Charité).
- TEUDAS (LAS), c<sup>ne</sup> de Saint-Pompon (terr. de Saint-Pompon).
- TEUDAS (LAS), m<sup>in</sup> détruit, c<sup>ne</sup> de Varennes. — *Molendinum de las Teudas*, 1373 (assises de Lenquais).
- TEULA (LA)? c<sup>ne</sup> de Saint-Astier. — *Mansus de la Teula*, 1255 (Lesp. 34, arch. de Saint-Astier).
- TEULADE (LA), c<sup>ne</sup> de Campagne. — *Mansus de la Teulada, Teuleda*, 1463 (arch. de la Gir. Bigaroque).
- TEULADE (LA), c<sup>ne</sup> de Saint-Cir.
- TEULADE (LA), h. c<sup>ne</sup> de Saint-Marcory. — Fief (Homm. 1608).
- TEULAR? c<sup>ne</sup> de Celle. — *Maynament. de Theular*, 1455 (ch. Mourcin).
- TEULET, h. c<sup>ne</sup> d'Exideuil (S. Post.).
- TEULET, lieu, c<sup>ne</sup> de Saint-Martin-des-Combes. — *El Teolet*, 1329 (Périg. M. H. 41, 41).
- TEURAT, h. c<sup>ne</sup> de Neuvic. — *Cruce de Teurat*, 1099 (don de Neuvic à Saint-Astier). — *Teorat*, 1373 (Périg. M. H. 41, 5). — *Theora* (plaque de la grande route de Périgueux).
- TEVENIES (LES), h. c<sup>ne</sup> de Vézac (B.).
- TEYCHAUDERIE (LA)? c<sup>ne</sup> de Campagne. — *La Teychauderie*, 1327 (Lesp. 65).
- TEYJAC, c<sup>ne</sup>, c<sup>nd</sup> de Nontron. — *Teygacum*, 1365 (Lesp. 88, Chàtèll. de Nontron). — *Teygat*, XVI<sup>e</sup> s<sup>e</sup> (arch. de Pau. Dépend. de la justice de Bourleix).  
Voc. Saint-Pierre-ès-Liens.
- TEYRAC, h. c<sup>ne</sup> de Sencenac (S. Post.). — *Teyrol*.  
Anc. rep. noble.
- TEYSSENAT, h. c<sup>ne</sup> de Terrasson (cad.). — Anc. rep. noble.
- TÉZAC, sect. de la c<sup>ne</sup> de Meyral (cad.).
- THÈBES (BORIE-DE-), métairie, c<sup>ne</sup> de Monsac (B.). — *Borie de Theves* (terr. de Lenquais).
- THÈBES (BORIE-DE-), éc. c<sup>ne</sup> de Saint-Pardoux-Issigeac (S. Post.).
- THÉNAC, c<sup>ne</sup>, c<sup>nd</sup> du Sigoulès. — *Sanctus-Martinus de Athenaco; Atenac, Atenach, Atenag*, 1109 (cart. de la Sauve).  
Prieuré fondé en 1109.  
Voc. Saint-Martin.
- THÉNAC, domaine, c<sup>ne</sup> de Gageac.
- THÉNAC, c<sup>ne</sup> de Rouillas. — *Tenach, Atenac, Tenac*,

- 1117 (cart. de Sainte-Marie de Saintes). — *Tenacum*, 1364 (Lesp. 51, Sendreux).  
Anc. rep. noble.
- THENON, ch.-l. de c<sup>ns</sup>, arrond. de Périgueux. — *Teno*, 1197 (cart. de Dalon). — *Theno* (pouillé du XIII<sup>e</sup> siècle).  
Ville close.  
Anc. repaire noble qui dépendait anciennement de la châtell. d'Hautefort. En 1760, il avait haute justice sur la ville et partie d'Azerat.  
Voc. Saint-Martial; collat. l'abbé de Saint-Amand-de-Coly.  
Armes : d'azur à un arbre de sinople, accosté de deux fleurs de lys d'or (Chroniq. du Périgord).
- THEOBON, h. c<sup>ns</sup> de Montfaucon (S. Post.).
- THEOBON (FORÊT DE), continuation de la forêt de Puy-Guilhem.
- THÉORELIE (LA), c<sup>ns</sup> de Saint-Géraud-de-Corps. — *Lo Maine de la Theorelia*, 1589 (Périg. M. H. 9, 138).
- THÉULET, h. c<sup>ns</sup> de Saint-Laurent-des-Vignes; vignoble, deuxième cru de vin de Montbazillac. — *Fig. de Taullet*, 1690 (C<sup>te</sup> de Larmandie, v<sup>e</sup> cahier).
- THEVERY ? c<sup>ns</sup> de Vaunac. — *Mans. deu potz Thevery*, 1460 (O. S. J.).
- THIAC, h. c<sup>ns</sup> de Nanteuil-de-Bourzac. — Anc. rep. noble.
- THIMEL (LE), c<sup>ns</sup> de Saint-André-Alas. — Anc. rep. noble.
- THIVIERS, ch.-l. de c<sup>ns</sup>, arrond. de Nontron. — *Vicus de Tiverio*, 1212 (cart. de Dalon). — *Tiborium* (pouillé du XIII<sup>e</sup> siècle). — *Tyivers*, 1675 (Acte not.).  
Siège d'un archiprêtre, composé des paroisses de Chalais, Cognac, Eyzerat, Firbeix, Jumillac, Ligeux, Mialet, Nanteuil, Nantiac, Négrondes, Saint-Front-d'Alemps, Saint-Germain-du-Bost, Saint-Jory, Saint-Jory-las-Bloux, Sainte-Marie-de-Frugie, Saint-Paul-la-Roche, Saint-Pierre-de-Frugie, Saint-Priest-les-Fougères, Saint-Sulpice-d'Exideuil, Sarliac, Sarrazac, Savignac-les-Églises, Sorges, Thiviers (État des paroisses, 1732).  
Thiviers dépendait, au XIV<sup>e</sup> siècle, de la châtellenie d'Exideuil. Cette ville avait le titre de prévôté et la justice s'étendait, au XVI<sup>e</sup> siècle, sur Cognac, Eyzerat, Nanteuil, Saint-Jory, Savignac et Thiviers en partie (arch. de Pau, Rôle des paroisses du Périgord par châtellenies).  
Ville close.  
Le château de Pelisses était situé sur la place, en face de l'église Sainte-Marie, et le château de Vaucocourt était au-dessous.  
Voc. l'Assomption.
- THOLOSANE (LA), c<sup>ns</sup> de Molières. — *Locus dictus à la Tholosana, Tholosanna*, 1460 (arch. de la Gironde, Belvez).
- THOLOSANIE (LA), c<sup>ns</sup> de Font-Galau. — *Mansus de la Tholosania*, 1459 (arch. de la Gir. Belvez).
- THOMAS (LES), h. c<sup>ns</sup> de Grand-Castang. — *Ten du Repaire*, autrement *las Toumas*, 1680 (Acte not.).
- THON (LE), dom. c<sup>ns</sup> de Bezenac. — Anc. fief.
- THONAC, c<sup>ns</sup>, c<sup>ns</sup> de Montignac. — *Thonacum*, 1382 (P. V. M.). — *Tonnacum*, 1411 (Lesp. Saint-Amand-de-Coly).  
Voc. Saint-Pierre-ès-Liens; collat. l'abbé de Saint-Amand-de-Coly.
- THOUANS, éc. c<sup>ns</sup> d'Agonac (B.).
- THOULES, c<sup>ns</sup> de Bassillac. — *Maynament. de Thoules*, 1455 (ch. Mourcin).
- TIAC, h. c<sup>ns</sup> de Saint-Sébastien.
- TIBBLE (LE), c<sup>ns</sup> de Combeyranche. — Tenance de la comm<sup>ns</sup>, 1689 (Arpent.).
- TIBRE (LE), ruiss. qui sort de la fontaine du Picateur, c<sup>ns</sup> d'Eymet, et se jette dans le Drot en passant au nord du château de cette ville. Il avait donné son nom à l'une des portes et à la rue qui traverse la place de l'Église.
- TIC (LE), h. c<sup>ns</sup> de Vic (A. Jud.).
- TIEYRE (LA), c<sup>ns</sup> d'Atur. — *Mayn. de la Tieyra*, 1450 (Liv. Jaune de Périgueux).
- TIGNAGE (LA), taillis, c<sup>ns</sup> de Belvez (cad.).
- TILBETS (LES), h. c<sup>ns</sup> des Lèches (A. Jud.).
- TILLET (LE), h. c<sup>ns</sup> d'Église-Neuve. — 1724 (Acte not.).
- TILLEULS (LES) ? c<sup>ns</sup> de Vallereuil. — *Tenementum dels Tilhols* (Lesp.).
- TINEL, éc. c<sup>ns</sup> de Saint-André-Alas (B.).
- TIRACUL, aux environs de Périgueux ? — *Podium de Tiracul*, 1286 (Rec. de titres, 103).  
Une des limites de la juridiction de Périgueux.
- TIRADOUYRE, h. c<sup>ns</sup> de Savignac - de - Miremont (S. Post.).
- TIRAUDIE (LA), h. c<sup>ns</sup> de Monbos.
- TIREGAN, château, c<sup>ns</sup> de Creysse. — Altitude au pavillon : 61 mètres.
- TIREGAN, domaine, c<sup>ns</sup> de Saint-Marcel (cad.).
- TIREGAN (VIEUX-), domaine dépendant du château de Tiregan. — *Mansus de Tiragan*, 1485 (Liv. N. 93). — *Tirequent, Tiraguant*, 1606 (Acte not.).
- TISSANDERIE (LA) ? h. c<sup>ns</sup> du Coux. — *Mansus de la Teychandaria*, 1463 (arch. de la Gir. Belvez).
- TISSANDERIE (LA), c<sup>ns</sup> de Liorac. — 1697 (Acte not.).
- TITEL, autrement BOCAT, terre n<sup>o</sup> 775, c<sup>ns</sup> de Cogulot (A. Jud.).
- TITEL (LE VIGNOBLE-DE-), lieu-dit, c<sup>ns</sup> de la Rouquète-Eymet (A. Jud.).
- TIZONIE (LA), h. c<sup>ns</sup> de Vanxains (B.).



TIZONIERAS? c<sup>ne</sup> de Savignac. — *Affarium de las Tizonieras*, 1309 (Périg. M. H. 41, 2).

TIZOURIE (LA), h. c<sup>ne</sup> de Coulaures.

TOCANE-ET-SAINTE-APRE, c<sup>ne</sup>, c<sup>on</sup> de Montagnier. — Le nom de Tocane n'apparaît qu'au xv<sup>e</sup> siècle : *Pons de Tousquam, in parochia de Tosquane*, 1454 (ch. Mourcin). — *Notre-Dame de Perdus, dit Touscane*, 1489 (Lettre de Charles VIII, Chron. du Périgord). — Antérieurement on ne trouve que : *Sanctus-Martinus de Parduz*, 1144 (Lesp. Saint-Astier). — *Pons de Parduz*, 1150 (cart. de Chancelade). — *B. Maria de Parduco*, 1231 (Lesp. Prieuré de la Faye). — *Perducium*, 1365 (Lesp. Homm. au duc d'Orléans). — *Parducium*, 1404 (Lesp. Sainte-Alvère). — *Sainte-Marie de Pardoux, de Pradoux*, en marge, *Perduceir*, 1460 (inv. du Puy-Saint-Astier).  
Ce lieu était le siège d'un archiprêtre (*archip. Parducensis*), qui au xiv<sup>e</sup> siècle se nomma archiprêtre de Chantérac. — Tocane et Sainte-Apre dépendaient de la châtell. de Saint-Astier.  
Voc. Notre-Dame (Nativité).

TOIRAT, h. c<sup>ne</sup> de Coulounieix. — *Touyrat*, 1679 (Acte not.).

TOIRAT, h. c<sup>ne</sup> de Vern. — *Tenansa de Toyrac*, 1310 (Périg. M. H. 41, 2). — *Toyracum*, 1490 (Liv. Nof. 79). — *Thoiras* (Cass.).

TOMBA, h. c<sup>ne</sup> de Monesterol.

TOMBADIS, h. c<sup>ne</sup> de Saint-Mesmin (A. Jud.).

TOMBE-DU-GÉNÉRAL, pierre posée sur le sol, c<sup>ne</sup> de FAUX, sur le bord d'un chemin de Faux à Issigeac.

TOMBE-DU-GÉNÉRAL, pierre posée sur le sol, auprès de Puy-Renom, c<sup>ne</sup> de Grun (communic. de M. de Dives).

TOMBE-DU-MORT, taillis, c<sup>ne</sup> de Saint-Romain-Montpazier.

TONELARIE? — *Bordaria Tonelaria*, 1116 (Lesp. 35, O. S. J.).

TONELAS (LES)? c<sup>ne</sup> de Montravel. — *Alas Tonelas*, 1462 (arch. de la Gir. Belvez).

TONÉLIE (LA), c<sup>ne</sup> de Saint-Sauveur. — *Mansus de la Tonelia*, 1485 (Liv. N. 34).

TORÉL, enceinte de Périgueux. — *Turris del Torell*, 1410 (Liv. N. de Périg.).

TORONDEL (LE), h. c<sup>ne</sup> de Saint-Sauveur.

TORRELIE (LA), éc. c<sup>ne</sup> d'Eyliaç (A. Jud.).

TORTE-FEYSSOLLE, h. c<sup>ne</sup> de Bergerac. — *Torta Faissola*, 1116 (Don à l'ordre de Saint-Jean, cart. de Cadouin).

TORTE-SABATE, ruisseau affluent de l'Ille, dans la c<sup>ne</sup> de Nantiat.

TOUAÏLLE (LA), ruisseau qui passe à Bigaroque. — 1603 (Acte not.)

TOUCANE, lieu-dit, c<sup>ne</sup> de Maurens (A. Jud.).

TOUCHEBOEUF, lieu-dit, c<sup>ne</sup> de Nanteuil-Thiviers (cad.).

TOUELLE (LA)? c<sup>ne</sup> de Belvez. — *Molendinum de la Toelha* (Philipparie).

TOUELLE (LA), c<sup>on</sup> du Bugue? — *Bordaria de la Toelha*, xiii<sup>e</sup> siècle (cart. du Bugue).

TOUILLE (LA), éc. c<sup>ne</sup> de Génac (A. Jud.).

TOUILLE (LA), c<sup>ne</sup> de Mauzac. — *Rivus de la Toulha*, 1463 (arch. de la Gir. Belvez).

TOUIN (LE), porche de l'église Saint-Front, à Périgueux, façade du sud. — *La porta al Tohet*, 1247 (reg. de la Charité). — *Porta del Touy, de Tecto* (Lesp. Périgueux).

TOULGOU (HAUT ET BAS), vill. anc<sup>t</sup> paroissial, c<sup>ne</sup> de Salignac. — *Ecl. de Tolgonio*, 1383 (test. de J. de Salignac, au chât. de Fénélon).  
Anc. rep. noble. — Signal : altitude, 305 mètres.

TOULH (LE)? c<sup>ne</sup> de Villablard. — *Mas del Toulh*, 1494 (Lesp. Villablard).  
Confronte au mas de Siorac.

TOULON (LE), lieu-dit, c<sup>ne</sup> de Calès (cad.).

TOULON (LE), vill. et source remarquable, c<sup>ne</sup> de Champsevinel, autrement *Fontaine du Cluseau ou l'Abime*. — On a attribué à la vénération des Gallo-Romains de Vésone pour les sources, et en particulier pour celle du Toulon, l'inscription qui est au musée :

NUMIN . . .  
AUG · ET  
. . . EO · TEL ° N

Il y avait dans ce lieu deux maisons conventuelles et un hermitage : 1<sup>o</sup> une léproserie qui dépendait de l'abb. de Chancelade, *Leprosia del Tolon*, 1313 (Lesp. 25). — *Saint-Antoine du Toulon* (arch. de Chancelade); — 2<sup>o</sup> un prieuré de femmes, *Domus de Turun*, 1245 (Lesp. Ligueux. Bulle d'Innocent IV) : cette maison dépendait de Ligueux; — 3<sup>o</sup> l'hermitage, *la Monsia del Tolon*, 1460 (Périg. M. H. I, 1). — *Hermitage de Tholon*, 1532 (Liv. Jaune de Périg.).

L'église désignée sous le nom d'*Ecclesia del Tolon, arch. de Quinta*, 1382 (P. V. M.), est peut-être celle qui était connue sous le nom d'*Église Charles* (Antiq. de Vésone).

TOUMELIE, lieu-dit, c<sup>ne</sup> de Douzillac (cad.).

TOUPINIERS (LES), h. c<sup>ne</sup> de Ligueux (B.).

TOUR, à Issigeac. — Rue allant de l'hôpital *au pont de la Tour*, 1482 (Lesp. Issigeac).

TOUR (LA), habitation, c<sup>ne</sup> de Bergerac (B.).\*

TOUR (LA), h. c<sup>ne</sup> de Cabans. — Anc. rep. noble.

TOUR (LA), h. c<sup>ne</sup> de Monestier.

TOUR (LA), h. c<sup>ne</sup> de Montpont.

TOUR (LA), éc. c<sup>o</sup> de Prigonrieu.  
 TOUR (LA), h. c<sup>o</sup> de Rouffignac. — Anc. rep. noble.  
 TOUR (LA), c<sup>o</sup> de Sainte-Croix-de-Montferand.  
 TOUR (LA), h. c<sup>o</sup> de Saint-Marcel. — 1730 (Acte not.).  
 TOUR (LA), h. c<sup>o</sup> de Sainte-Natalène. — Anc. repaire noble.  
 TOUR (LA), h. c<sup>o</sup> de Saint-Paul-de-Serre.  
 TOUR (LE), ténement, c<sup>o</sup> de Faux.  
 TOUR (MOULIN DE LA), c<sup>o</sup> de Sainte-Atvère.  
 TOURAN (LE), h. c<sup>o</sup> de Mont-Caret.  
 TOUR-BLANCHE (LA), c<sup>o</sup>, c<sup>o</sup> de Verteillac. — *Eccl. Castri de Turre, archip. de Maiolo* (pouillé du XIII<sup>e</sup> siècle). — *Turris Alba*, 1382 (P. V. M.).  
 La châtelainie de la Tour-Blanche, comprenant Cercle, la Chapelle-Montabourlet et des parties de Cherval, Gouts, Léguillac, Rossignol, Verteillac, formait une enclave de la sénéchaussée d'Angoumois en Périgord (Statist. de la Charente).  
 Patrons : saint Pierre et saint Paul.  
 TOUR-BLANCHE (LA), ténem. c<sup>o</sup> de Liorac. — 1701 (Acte not.).  
 TOUR BRUNE, à Dome. — Vivans l'avait fait fortifier, en 1589, pour lui servir de citadelle en cas de siège (Doc. sur la ville de Dome).  
 TOUR-D'AMELH (A LA), vigne, c<sup>o</sup> de Belvez. — Elle confronte au chemin qui va à la fontaine du château (Philipparie).  
 TOUR-D'ANCISSAC (LA), h. c<sup>o</sup> de Coulaures (S. Post.).  
 TOUR DE BUXO, enceinte de Périgueux. — *Turris de Buxo, ante parvos muros villæ Petragoræ*, 1326 (Rec. de titres de Périg. 211).  
 TOUR-DE-CHAULAS (LA), éc. c<sup>o</sup> de Nadaillac (B.).  
 TOUR DE GRIMOIRE (LA) (B.). — Voy. GRIMOARD.  
 TOUR DE L'AIGUILLERIE, enceinte fortifiée de Périgueux. — *Turris de la Agulharia*, 1391 (Lesp.-Périg.).  
 Cette tour suivait celle de Saint-Silain.  
 TOUR DE L'ARCHEVÊQUE, à Belvez. — *Turris archiepiscopalis apud Bellum videre*, 1269 (test. de Guill. Aymon).  
 TOUR-DE-MAILLOL (A LA), terre, c<sup>o</sup> de la Mongie-Montastruc (A. Jud.).  
 TOUR DE PARADIS, à Montignac. — 1362 (enquête sur le siège de cette ville par Vivans).  
 TOUR-DE-PEYSSALA (LA), h. c<sup>o</sup> de Montpont (A. Jud.).  
 TOUR DE RIOLFOL, enceinte de Périgueux, entre les portes de Taillefer et de l'Aubergerie (Lesp. 50).  
 TOUR DE SAINT-MARTIAL, l'une des anciennes tours du château de Salignac (Hist. de saint Martial).  
 TOUR DE SAINT-SILAIN, enceinte fortifiée du Puy-Saint-Front. — *Turris sancti Silani*, 1390 (Lesp. Périg.).

TOUR-DE-SALES, c<sup>o</sup> de Ligueux. — *Turris de Salis* (Chron. Malleacense).  
 TOUR DE VÉRINON, enceinte de Bergerac (plan de la ville, XVII<sup>e</sup> siècle).  
 TOUR DE VÉSONE, à Périgueux. — *Tutelæ-Aug. — Vesunnae secundus Sot.* (Inscription au musée de Périgueux). — *Habetis Turrem Veterem... et terras... a portâ civitatis usque ad Andrivals*, 1226 (confirmation des possessions de la maison de Périgueux par Archambaud II, Lesp. 70)?  
 Ce monument antique est la cella du temple que les Pétrocoriens avaient élevé à la Déesse tutélaire de leur ville, à l'époque romaine. Il est situé au sud de la Cité (Antiquités de Vésone, t. I, chap. III et IV; Congrès archéologique de Périgueux).  
 TOUR-DU-BOSC, anc. fief, c<sup>o</sup> d'Auriac (arch. de Pau).  
 TOUR-DU-CODERC, c<sup>o</sup> de Saint-Sulpice-d'Exideuil (B.).  
 TOUR-DU-POUJET, h. c<sup>o</sup> de la Bachelerie.  
 TOUR-DU-ROC (LA), anc. fief, c<sup>o</sup> d'Alas-l'Évêque.  
 TOURÈNE (LA), prés, c<sup>o</sup> de Lenquais.  
 TOURÈNE (LA), ruisseau, c<sup>o</sup> de Manzac. — *Ripia de las Torenas*, 1480 (Dives, I, 157).  
 TOURETTE (LA), h. c<sup>o</sup> de Saint-Julien-de-Lampon. — Anc. rep. noble.  
 TOUR GROSSE (LA), c<sup>o</sup> de Saint-Cyprien. — *La Tor grosso, in barrio de la Grelaria*, 1462 (Philipparie).  
 TOURLIAC, vill. c<sup>o</sup> de Rampieux. — *Tourliacum*, 1286 (cout. de Beaumont). — *Tourliac*, 1463 (Lesp.). — *Trouilhac*, 1641 (comm<sup>ies</sup> de France, Bibl. imp.) et 1556 (panc. de l'év.).  
 Cette comm<sup>ie</sup> de l'ordre de Saint-Jean était du dioc. de Sarlat et de la sénéch. d'Agenais.  
 TOURNE (LA), c<sup>o</sup> de Loubéjac. — *La Tourn*, 1260 (cout. de Villefranche-de-Belvez).  
 TOURNE-BURÉE, éc. c<sup>o</sup> de Liorac. — *La Tornebeaurie*, 1602 (Acte not.). — *Tourne-beurie*, 1725 (not. de Mouleydier).  
 TOURNE-FÉRIE, h. c<sup>o</sup> de Saint-Paul-de-Lisone. — *Mans. de Tourma-Faria*, 1250 (O. S. J.).  
 TOURNE-FEUILLE, ruisseau qui fait la limite du département à l'extrémité de la c<sup>o</sup> de Saint-Julien-de-Lampon.  
 TOURNE-GUIL, h. c<sup>o</sup> de Montplaisant.  
 TOURNE-PICHE, lieu-dit, rue et bourg de la c<sup>o</sup> de Grignol. — *Rua de la Torna-Picha. — Domus sita in costa Calida loco voc. la Torna-Picha*, 1475 (Dives, I, 25).  
 TOURNE-PICHE, faubourg de Périgueux, aujourd'hui les *Barris*. — *Burgus de la Tornapicha*, 1260 (chartes Mourcin).  
 TOURNE-PIQUE, lieu-dit, c<sup>o</sup> de Castelnau (cad.).  
 TOURNE-PIQUE, m<sup>ie</sup>, banlieue de Sarlat.

- TOURNERIE (LA), c<sup>ne</sup> d'Issac. — *La Tornaria*, 1286 (Périg. M. H. 9, 138, Grignol).
- TOURNERIE (LA), anc. fief, c<sup>ne</sup> de Montbazillac, 1753.
- TOURNE-VALADE, ruiss. de la c<sup>ne</sup> de Celle, qui se jette dans la Drone (B.).
- TOURNIE (LA), h. c<sup>ne</sup> de Cherval.
- TOUROL, m<sup>in</sup>, c<sup>ne</sup> de Saint-Front-de-Champniers. — 1750 (Acte not.).
- TOURON (FON DE) ou DE GUILHASSE, c<sup>ne</sup> de Nastringues. — 1651 (Acte not.).
- TOURON (LE), éc. c<sup>ne</sup> de Bonneville, à la naissance d'un ruisseau, affluent de la Lidoire.
- TOURON (LE), taillis de chênes, c<sup>ne</sup> de Bosset, aux Moutes (A. Jud.).
- TOURON (LE), lieu, c<sup>ne</sup> de Bouniagucs.
- TOURON (LE), h. c<sup>ne</sup> de la Chapelle-au-Bareil.
- TOURON (LE), h. c<sup>ne</sup> de Carlux.
- TOURON (LE), h. c<sup>ne</sup> de Cazenac-Beynac.
- TOURON (LE), éc. c<sup>ne</sup> de Faux. — *Fon del Toron*, 1759 (arpent. du tènement. de la Belengardie).
- TOURON (LE), source jaillissante du rocher auprès du bourg de Font-Roque. — Le ruisseau qui en est formé porte, selon certains, le nom de *Dourdaine*.
- TOURON (LE), lieu, c<sup>ne</sup> de Maurens, d'où sort un ruisseau qui se jette dans celui de Maurens auprès de Martinet.
- TOURON (LE), c<sup>ne</sup> de la Mongie-Saint-Martin. — *Mansus del Toront* (cart. de Sainte-Marie de Saintes). — Lavoir appelé *la Fontaine et Touron de Choret*, sur le bord de la Dordogne, au lieu de la Taulière, 1675 (Acte not.).
- TOURON (LE), lieu-dit, près de Campagnac, c<sup>ne</sup> de Montagnac. — Auprès est la source d'un ruisseau qui passe à Camp-Segret et se jette dans le Caudau à la Ribeyrie.
- TOURON (LE), c<sup>ne</sup> de Montbazillac. — Anc. rep. noble.
- TOURON (LE), c<sup>ne</sup> de Mont-Caret. — *Luc apelat au Toron*, 1461 (arch. de la Gir. Belvez, 1462).
- TOURON (LE), source jaillissante, c<sup>ne</sup> de Ribagnac. — A sa sortie du rocher, elle fait tourner le m<sup>in</sup> des Rodes.
- TOURON (LE), source jaillissante du rocher au bourg de Rouffignac.
- TOURON (LE), source jaillissante du rocher à la Rouquette-d'Eymet. — A 5 mètres perpendiculairement au-dessus du lavoir, il y a dans le rocher une ouverture arrondie qui donne entrée dans une salle où vingt personnes pourraient tenir.
- TOURON (LE), source jaillissante du rocher au Saumayne, c<sup>ne</sup> de Saint-Aubin-d'Eymet.
- TOURON (LE), mét. aux environs de Saint-Cyprien.
- TOURON (LE), terre, c<sup>ne</sup> de Sainte-Foy-de-Belvez.
- TOURON (LE), h. c<sup>ne</sup> de Saint-Geniez.
- TOURON (LE), c<sup>ne</sup> de Saint-Germain-de-Salembre (S. Post.). — *A. de Frastels donzel du Touron, par. de Saint-Germ.* (Lesp. 51).
- TOURON (LE), lieu, c<sup>ne</sup> de Saint-Mayme-de-Pereyrol.
- TOURON (LE), lieu, c<sup>ne</sup> de Saint-Michel-de-Montaigne, d'où sort le ruisseau qui se jette dans la Lidoire au-dessous des moulins de Nougaret.
- TOURON (LE), h. c<sup>ne</sup> de Sainte-Natalène.
- TOURON (LE), éc. c<sup>ne</sup> de Saint-Remy, à la source d'un affluent de la Lidoire (B.).
- TOURON (LE), h. c<sup>ne</sup> de Saint-Sernin-de-la-Barde.
- TOURON (LE), h. et source jaillissante à Saint-Sulpice-d'Eymet. — Au-dessus du lavoir, une arcade ogivale indique une ouverture; de chaque côté, des trous plus larges que longs sont encore pourvus de leurs gonds.
- TOURON (LE), lieu auprès de Puy-Guillier, c<sup>ne</sup> de Saint-Vincent-de-Connezac.
- TOURON (LE), terre, c<sup>ne</sup> de Sourzac. — *Tenancias in parochia de Sorzaco, vocatas del Toron inter fluvium Ael et iter per quod itur de Sorzaco versus la Bistina*, 1481 (Dives, I, 116).
- TOURON (PRÉ DE), c<sup>ne</sup> de Campagne (A. Jud.).
- TOURONDEL, c<sup>ne</sup> de Cabans. — *Fons de Tourondel*, 1522 (arch. de la Gir. Belvez).
- TOURONDEL, c<sup>ne</sup> de Font-Galau. — *Fons del Torondel* (Philipparie).
- TOURONDEL, avec une belle fontaine sur le colcau, c<sup>ne</sup> de Saint-Cyprien.
- TOURONDEL, lieu, c<sup>ne</sup> de Saint-Julien-de-Carlux (cad.).
- TOURONDEL, h. c<sup>ne</sup> de Vézac.
- TOUROULIE (LA), lieu, c<sup>ne</sup> de Manaurie.
- TOURQUEZIE (LA), c<sup>ne</sup> de Saint-Astier. — *Mayn. de las Turquetias*, 1310 (inv. du Puy-Saint-Astier).
- TOUR-ROUGE (LA), éc. c<sup>ne</sup> de Coulaures.
- TOURS (LAS), c<sup>ne</sup> de Larzac. — *Loc apelat à las Tours*, 1461 (arch. de la Gir. Belvez).
- TOURS (LES), anc. paroisse, c<sup>ne</sup> de Saussignac. — *Parochia de Turribus*, 1385 (Lesp. Châtel. de Bergerac). — *Sanctus Hilhrus*, 1472 (Lesp.). — Voy. LEXVÉGE (LES TOURS DE).
- TOURS (MOULINS DE LAS), c<sup>ne</sup> de Belvez (arch. de la Gir. Belvez).
- TOURS (PORTE DES), porte de l'enceinte primitive du Mont de Dome; ouverte à l'est, entre deux tours dont les pierres sont ornées de bossages.
- TOURTEL, h. c<sup>ne</sup> de Rouffignac-Montignac.
- TOURTEL, c<sup>ne</sup> de Saint-Astier. — *Tortel*, 1491 (Dives, II, 2).
- TOURTILLON (LE), ruiss. qui passe à Villefranche-de-Belvez et se jette dans la Lémance.

TOURTOIRAC, c<sup>ne</sup>, c<sup>ne</sup> d'Hautefort. — *Turturiacum*, 1025 (Gall. Chr. Eccl. Petr.). — *Monasteri Tostoriacense, Tusturiacense*, 1182. — *Sanctus-Hilarius de Tortoyrac*, 1556 (bénéf. de l'év.). — *Tourtoyrac*.  
 Abbaye royale de l'ordre de Saint-Benoît, fondée en 1025 par Guy, vicomte de Limoges. — Bénéfices qui en dépendaient :  
 Ecclesia videlicet Sancti Martini de Granges, Sancti Stephani de Naillac, de Castris, in qua Sancti Johannis ecclesia continetur, ecclesia Sancti Trojani, capella de Castro Felicis, ecclesia Sancti Raphaelis, ecclesia Sancti Johannis de Valentino, eccles. Sancti Raphaelis quæ infra muros castri Gelosii sita est, capella Sancti Magni et Sancti Medardi quæ infra muros Exidolii posita est, eccles. Sancti Saturnini de Majac, eccles. Sancti Christophori de Saviniaco, eccles. Sancti Michaelis de la Penduda, eccles. Sanctæ Eulaliæ, eccles. Sancti Martini de Boseira, eccles. Sancti Pantaleonis, eccles. Sancti Bartholomæi de Bauzens, eccles. Sancti Petri de Bars, eccles. Sancti Petri de Sarlhac, 1120 (Bulle du pape Calixte en faveur des possessions de l'abbaye. Gall. Chr. Eccl. Petr.). — L'abb. avait haute justice sur Tourtoirac.  
 Voc. de la paroisse : Saint-Pierre-ès-Liens.  
 TOURTONIE (LA), lieu-dit, c<sup>ne</sup> de Sourzac (cad.).  
 TOUT-BLANC, h. c<sup>ne</sup> de Brantôme (S. Post.).  
 TOUT-BLANCOU, h. c<sup>ne</sup> de Lavaur (B.).  
 TOUT-VENT, lieu-dit, c<sup>ne</sup> d'Ales (A. Jud.).  
 TOUT-VENT, lieu, c<sup>ne</sup> de Beaune-de-Chancelade.  
 TOUT-VENT, métairie, c<sup>ne</sup> de Biron (S. Post.).  
 TOUT-VENT, lieu, c<sup>ne</sup> de Boulzac.  
 TOUT-VENT, éc. c<sup>ne</sup> de Génis (S. Post.).  
 TOUT-VENT, près de Varennes, c<sup>ne</sup> de Grignol.  
 TOUT-VENT, lieu, c<sup>ne</sup> de Maurens.  
 TOUT-VENT, lieu, c<sup>ne</sup> de Mauzens.  
 TOUT-VENT, h. c<sup>ne</sup> de Naillac (A. Jud.).  
 TOUT-VENT, lieu, près d'Écornebœuf, c<sup>ne</sup> de Périgueux.  
 TOUT-VENT, lieu près de Longa, c<sup>ne</sup> de Sainte-Foy.  
 TOUT-VENT, éc. c<sup>ne</sup> de Varennes.  
 TOUTYFAUT, aux environs de Bergerac. — 1677 (Acte not.).  
 TOUTYFAUT, lieu-dit, c<sup>ne</sup> de Clermont-de-Beauregard.  
 TOUTYFAUT, lieu-dit, c<sup>ne</sup> de Couze. — *Garrigues sive Toutyfaut*, 1471 (cont. de Couze).  
 TOUTYFAUT, lieu-dit, c<sup>ne</sup> de Creysse (A. Jud.).  
 TOUTYFAUT, h. c<sup>ne</sup> de Font-Roque (A. Jud.).  
 TOUTYFAUT, h. c<sup>ne</sup> de Maurens (A. Jud.).  
 TOUTYFAUT, lieu-dit, c<sup>ne</sup> de Monbazillac.  
 TOYBAUX (LES), friche et futaie, c<sup>ne</sup> de Valeuil (A. Jud.).  
 TRADE (LA), h. c<sup>ne</sup> de Brassac (B.).  
 TRAJECTUS, passage de la Dordogne entre Saint-Germain et Mouleydier. — *Burdigala . . . Aginnum*,

*Excisum, Trajectus, Vesunna, Fines, Augustoritum, etc.* (Itin. d'Antonin : voie romaine d'Agen à Périgueux).

Une partie de voie antique très-reconnaissable, aux environs d'Issigeac, portait le nom de *la Causada, la Causade*; plus loin, cette voie, connue sous le nom de *Cami ferrat* ou *Voie romaine*, aboutissait au bord de la Dordogne, à l'ancien port de Saint-Germain-de-Pont-Roumieu, dit des Noyers. Cette voie, perpendiculaire à la rivière, est dans la direction nord-sud, de Périgueux à Agen. Sur l'autre bord de la rivière était un très-ancien chemin. — Voy. ESTRADE (CHEMIN D') (Antiquités de Vésone et Congrès archéolog. de France, t. XXII, p. 641).

TRALEFOUR, h. c<sup>ne</sup> de Plazac.  
 TRALEGLISE, h. c<sup>ne</sup> de la Cassagne (S. Post.).  
 TRALEPECH, h. c<sup>ne</sup> de Beynac. — *Tralpech*.  
 TRALHES? c<sup>ne</sup> de Celle. — *Maynament. de Tralhas*, 1580 (ch. Mourcin).  
 TRALIX, h. et m<sup>ie</sup>, c<sup>ne</sup> de Calès.  
 TRALOUAUD, taillis, c<sup>ne</sup> de Saint-Julien-de-Crempe (A. Jud.).  
 TRALPAT? c<sup>ne</sup> de Vern. — *Et deversus Vernhium usque ad boarium de Tralpat*, 1222 (une des limites de la jurid. de Périgueux).  
 TRAMANIE? c<sup>ne</sup> de Preyssac. — *Maynam. de la Tramanhia*, 1478 (tit. de Chamberlhac).  
 TRAMBOUILLES (LES), h. c<sup>ne</sup> de la Roche-Beaucourt.  
 TRAMIGA, taillis, c<sup>ne</sup> de Minzac (A. Jud.).  
 TRAMOUILLET, taillis, c<sup>ne</sup> de Montclar (A. Jud.).  
 TRANCHE-COUYÈRES, éc. c<sup>ne</sup> de Saint-Martin-le-Point (B.).  
 TRANCHE-DE-SAUMON, menhir renversé, c<sup>ne</sup> de Baneuil.  
 — Il est couché sur le bord du chemin qui conduit de la Linde à Baneuil et a 4<sup>m</sup>,50 de longueur et 3 mètres d'épaisseur.  
 TRANCHÉE (LA), retranchement en terre au milieu de la Bessède, c<sup>ne</sup> d'Urval (cad.). — *Las Tranchieras*. — *Camp de César* (trahit. locale; Antiq. de Vésone).  
 TRANCHÉE À DOME. — *Trencata quæ est juxta castrum Amalvini Bonafos et B. de Gordonio*, 1280.  
 Une des limites de l'acquisition faite par Philippe le Hardi pour fonder la bastide du Mont-de-Dome.  
 TRANCHÉE AU CHÂTEAU DE GRIGNOL. — *Tailhada que est a parte costæ Calidæ*, 1322 (Lesp.).  
 TRANCHÉE DE CASTEL-RÉAL. — *Trencata Castri-Regalis descendens de itinere de Bello videre apud Limolium versus abyssum de Paracol*, 1480 (arch. de la Gir. Bêvez).  
 TRANCHE-POUGE, h. c<sup>ne</sup> d'Agonac. — *Mans. de Trenche-Poye*, 1332 (tit. de Chamberlhac).

- TRANCHE-SERP (MOULIN DE), c<sup>ne</sup> de Sales-de-Belvez. — 1460 (Philipparie, 100).
- TRANUGAÛDE, éc. c<sup>ne</sup> de Montsaguel.
- TRAPALINE (LA), lieu-dit, c<sup>ne</sup> de Lenquais, au hameau de Boyer (terr. de Lenquais).
- TRAPAS, c<sup>ne</sup> de Cabans. — *Villatg. de Trapas*, 1489 (arch. de la Gir. Bigaroque).
- TRAPAS? c<sup>ne</sup> de Mensignac. — *Cruz de Trapas*, 1276 (O. S. J.).
- TRAPASSIE, h. c<sup>ne</sup> de Monsec. — *Mayn. de la Trappassia*, 1455, fief dépend. de la comm<sup>ne</sup> de Pont-Arnaud (arch. de Pau).
- TRAPE (LA), c<sup>ne</sup>, c<sup>ne</sup> de Villefranche-de-Belvez. — *Sanctus Jacobus de Trapa*, 1053 (Gall. Chr. Sarlat). — *Par. de Trapis*, 1310 (Lesp. 24, Usurpation du roi de France). — *Territor. de la Trapia, de las Trapas*, 1470 (arch. de la Gir. Belvez).
- TRAPE (LA), lieu, c<sup>ne</sup> de Bourniquel.
- TRAPE (LA), c<sup>ne</sup> de Château-l'Évêque. — *Tenensia voc. de la Trappa*, 1481 (arch. de la Gir. O. S. J.).
- TRAPE (LA), c<sup>ne</sup> de Condat. — Voy. SAINT-JEAN.
- TRAPREYSSAC, lieu-dit, c<sup>ne</sup> de Terrasson (cad.).
- TRAS-LA-BROUSSE, taillis, c<sup>ne</sup> d'Hautefort (A. Jud.).
- TRAS-LA-FAYE, c<sup>ne</sup> d'Eyvirac. — *Terra voc. de Tras-la-Faya*, 1282 (tit. de Chamberliac).
- TRAS-LA-FOULLADE, terre, c<sup>ne</sup> de Saint-Jory-las-Bloux (A. Jud.).
- TRAS-LA-GLEIZE, h. c<sup>ne</sup> de la Cassagne (B.).
- TRAS-LO-BOS, châtaigneraie, c<sup>ne</sup> de Rouffignac-Montignac (A. Jud.).
- TRAS-MALLAS, friche, c<sup>ne</sup> d'Auriac - Montignac (A. Jud.).
- TRASSALVAS, h. c<sup>ne</sup> de Chatres.
- TRATALAUD, h. c<sup>ne</sup> de Monesterol.
- TRAUX, h. c<sup>ne</sup> de Cabans.
- TREBANDIE (LA), h. c<sup>ne</sup> de Campagnac-lez-Quercy (B.).
- TREBUCHET, rue à Périgueux. — *Carreria voc. del Trebuchet*, 1342 (ch. Mourcin).
- TREILH (LE), lieu-dit, c<sup>ne</sup> de Saint-Avit-Sénieur. — 1714 (Acte not.).
- TREILLE (LA), h. c<sup>ne</sup> de la Feuillade. — *Territ. de la Treilia*, 1529 (pap. de la fabr. de Pazayac). — *Trelicia, locus Trelicenus* (Merliac; Chroniq. du Périg. II, 21)?
- TREILLE (LA), c<sup>ne</sup> de Montagnier. — *Locus de la Treilha*, 1452 (tit. de Chamberliac).
- TREILLE (LA), c<sup>ne</sup> de Sainte-Natalène.
- TREILLES (LES), h. c<sup>ne</sup> d'Église-Neuve-d'Eyraud. — *Lieu des Treilhes*, 1666 (Acte not.).
- TREILLES (LES), c<sup>ne</sup> de Gaulegeac.
- TREIZE-VENTS (LES), éc. c<sup>ne</sup> de Paulin (B.). — Altitude : 183 mètres.
- TRELEGAS (A LAS)? terre, c<sup>ne</sup> de Biras. — 1740 (Acte not.).
- TRELISSAC, c<sup>ne</sup>, c<sup>ne</sup> de Périgueux. — *Trelhissacum* (pouillé du XIII<sup>e</sup> siècle). — *Tralhissac*, 1312 (Chroniq. du Périg. IV, 169). — *Treilhissiacum*, 1340. — *Treshissac*, 1360 (Chroniq. du Périg. IV, 169).  
Voc. l'Assomption; collat. l'évêque.  
Anc. rep. noble, fief de la ville de Périgueux (Dénombr. de la seign. de Périgueux en 1681).
- TREMÉGAL (LA), lieu-dit, c<sup>ne</sup> de Sainte-Alvère (cad.).
- TREMOLAC, c<sup>ne</sup>, c<sup>ne</sup> de Sainte-Alvère. — *Possessio Tomolatensis* (cart. de Saint-Cybard). — *Tomolatum super fluvium Dornoniam*, 769 (Gesta Franc. II, 70). — *Eccl. B. Mariæ, mon. Temolatensis*, 995 (Adem. Cab. col.). — *Domus de Temolaco*, 1218 (Lesp. 35). — *Temoulat* (pouillé du XIII<sup>e</sup> siècle). — *Prepositus de Themolato; de Themolaco*, 1534 (le P. Dupuy) — *Tremolat* (atlas de Blaeu). — *Tremoulac*, 1760 (Alm. de Guy).
- C'est à Trémolac que naquit, au VI<sup>e</sup> siècle, Éparchius, fils de Félix Auréolus, gouverneur du Périgord, et qui est connu sous le nom de saint Cybard; il se fit solitaire, se retira dans une grotte au pied de la ville d'Angoulême et y fonda l'abbaye célèbre qui porte son nom et à laquelle il donna ses possessions de Paunac et de Trémolac, en Périgord. Charlemagne, qui confirma cette donation en 769, restaura le monastère établi à Trémolac, dans lequel étaient douze moines de l'ordre de Saint-Cybard d'Angoulême. Au XI<sup>e</sup> siècle, les dépendances de Trémolac étaient : Ecclesiæ Sancti-Cypriani, Sancti-Petri de Culiaco (Cussaco?), Sancti-Medardi de Calesio, Sancti-Petri de Pomport, Sancti-Petri de Coles, Sancti-Aviti de Vilars, Sancti-Maximi de Mont-Malainac, Sancti-Hilarii, eccl. de Valaro et capella de Mont-Cuq (Gall. Chr. Confirmation de la donation de Gauf. év. de Périgueux, à l'abb. de Saint-Cybard). — Voc. de l'abbaye : Sainte-Marie.
- Les deux paroisses de Saint-Hilaire et de Saint-Nicolas relevaient de la châtell. de Limeuil au XIV<sup>e</sup> siècle. En 1760, l'abb. de Saint-Cybard avait haute justice dans Trémolac. — Voc. de la paroisse : Saint-Nicolas.
- TREMOLAC, h. c<sup>ne</sup> de Sadillac.
- TREMOLÈDE (LA), h. c<sup>ne</sup> de Mauzac. — *Mans. de la Tremoleda*, 1464 (arch. de la Gir. Bigaroque).
- TREMOLHE (LA?), c<sup>ne</sup> de Sorges. — *Bordaria voc. de la Tremolha*, 1565 (tit. de Chamberliac, 18).  
Dépendait de l'abb. de Ligueux.
- TREMOLIE (LA), éc. c<sup>ne</sup> de Marquay (S. Post.).
- TREMUILLE, ténem. c<sup>ne</sup> de Brouchaud. — 1758 (terr. de Vaudre).

TRENENCHIE (LA)? c<sup>ne</sup> de Trélissac. — *Bordaria de la Trenenchia*, 1320 (ch. Mourcin).  
 TRENUGAL (AL), terre, c<sup>ne</sup> de Vic (Rec. 1649).  
 TRÈS-AYGUES? c<sup>ne</sup> d'Agonac. — *Rivus voc. de Treys-Ayguas*, 1509 (tit. de Chamberliac). — *Treyseygas* (*ibid.*).  
 TRESPART, h. c<sup>ne</sup> de Saint-Pierre-de-Cole (S. Post.).  
 TRESPEIX, h. c<sup>ne</sup> de Busseroles.  
 TRESPIERRE (LA FONTAINE-), h. c<sup>ne</sup> de Sarlat (S. Post.).  
 TRESPINIE (LA), h. c<sup>ne</sup> de Saint-Apre (B.).  
 TRESPOULIS, sect. de la c<sup>ne</sup> de Belvez (cad.).  
 TRESPOULIS, fief, c<sup>ne</sup> de Larzat (homm. à l'archev. de Bordeaux, 1608).  
 TRESPUIS (A), terre, c<sup>ne</sup> du Change (A. Jud.).  
 TRESSEYROUX, vill. c<sup>ne</sup> des Lèches. — *Prioratus de Tribus sororibus*, 1301 (cart. de Ligeux). — *Tresseros*, 1364 (Lesp. Châtell. de Mussidan). — *Tresse-roux*, 1365 (*ibid.* 88).  
 Voc. Saint-Thomas.  
 Prieuré dépend. de l'abbaye de Ligeux. L'église en ruine, et couverte de lierres, subsiste sur le bord de la route de Bergerac à Mussidan.  
 TRESSEYROUX (FORÊT DE). — Accord entre le prieuré de Mussidan et le seigneur de cette ville, 1301 (cart. de Ligeux).  
 TREUIL (LE), lieu, c<sup>ne</sup> d'Auriac-de-Montignac. — *El Truelh*, 1492 (Général. de Rastignac).  
 TREUIL (LE), c<sup>ne</sup> de Chantérac. — 1521 (inv. du Puy-Saint-Astier).  
 TREUIL (LE), c<sup>ne</sup> du Coux. — *Mansus del Trueil*, 1463 (arch. de la Gir. Bigaroque).  
 TREUIL (LE), champ, c<sup>ne</sup> de Manzac (Dives).  
 TREUIL (LE), c<sup>ne</sup> de Négrondes. — *Bordaria de Trolio*, 1325 (tit. de Chamberliac).  
 TREUIL (LE), lieu, c<sup>ne</sup> de Saint-Paul-de-Serre. — *Mansus del Trolha*, 1253 (Lesp. 36, Estissac).  
 Anc. rep. noble.  
 TREUIL (LE), h. c<sup>ne</sup> de Sendrieux.  
 TREUIL (LE), c<sup>ne</sup> de Vern. — *Tenensa voc. deu Truelh*, 1460 (ch. Mourcin). — *Trolhs*, 1510 (*ibid.*). — *Treuilhe*, xviii<sup>e</sup> siècle (*ibid.*).  
 TREUIL-DE-NAILLAC (LE), domaine dépendant autrefois du château de Naillac, près de Ladevigne, c<sup>ne</sup> de Saint-Laurent-des-Vignes.  
 TREUX (LE)? — *Château del Treux* (Lesp. Châtell. de Roussille).  
 TREVENOS? c<sup>ne</sup> de Grignol. — *Mas de Trevenos*, 1213 (Lesp. 63).  
 TREVY, h. c<sup>ne</sup> de Berbiguières. — Anc. rep. noble.  
 TREYSCHENSAC? c<sup>ne</sup> de Sergeac. — *May. de Treyschensac*, 1304 (O. S. J.).  
 TREYSSOU, h. c<sup>ne</sup> de Blancanès (S. Post.).

Dordogne.

TREZALA (LE), h. c<sup>ne</sup> de Saint-Vincent-d'Exideuil.  
 TRIADOUX (EL), lieu-dit, c<sup>ne</sup> de Mauzac. — 1666 (terr. de Millac).  
 TRICHERIE (LA), c<sup>ne</sup> de Mont-Caret. — Anc. fief.  
 TRIDADERY (A), pièce de terre, c<sup>ne</sup> de Lenquais (cad. C. 541).  
 TRIDERIE (LA), h. c<sup>ne</sup> de Fosse-Magne. — *Tridarie* (S. P.).  
 TRIEX, h. c<sup>ne</sup> de Bussière-Badil (S. Post.).  
 TRIEX (LE), ruiss. de l'arrond. de Nontron, qui prend sa source dans les étangs de Millaguet (départ. de la Haute-Vienne), arrose les communes de Saint-Barthélemy, Reillac, Busseroles, et va se jeter dans la Tardoire au-dessus de Bussière-Badil, après avoir traversé de l'est à l'ouest la zone granitique du Nontronnais.  
 TRIGAUDINAS, bois taillis, c<sup>ne</sup> d'Urval (cad.).  
 TRIGONAN, section de la c<sup>ne</sup> d'Antone, située au confluent de l'Auvezère et du Couleur. — *Sanctus Saturninus de Tregonam*, 1192 (Lesp. Saint-Jean-de-Cole). — *Trigonan* (pouillé du xiii<sup>e</sup> siècle). — *Tregonan*, 1365 (Lesp. Châtell.).  
 Voc. Saint-Jean (panc. de l'év. 1556); collat. le prieur de Saint-Jean-de-Cole.  
 Anc. rep. noble avec justice sur Trigonan, qui au xiv<sup>e</sup> siècle relevait d'Auheroches.  
 TRIMOULET, h. c<sup>ne</sup> de Mensignac (B.).  
 TRIMOULIE (LA), h. c<sup>ne</sup> de Champniers.  
 TRINCOU (LE), ruiss. du vallon de Villars et de Condat, qui prend sa source au hameau de Sept-Fons et se jette dans la Cole au moulin de Catillaires ou des Cathilières.  
 TRISTINIE (LA)? lieu-dit, c<sup>ne</sup> de Vallereuil. — *La Tristinia*, 1307 (Périg. M. H. 41, 1).  
 TROCHE, h. c<sup>ne</sup> de Creysse. — *Trocha*, 1470 (Liv. N. 125).  
 TROIS-ÉVÊQUES (FONTAINE DES). — Voy. FONT DES TROIS-ÉVÊQUES.  
 TROIS-FRÈRES (LES), h. c<sup>ne</sup> de Grun.  
 TROIS-GOTHS (LES), ténement, c<sup>ne</sup> de Saint-Pierre-de-Cabans (terr. de Bigaroque), et pêcherie entre Bigaroque et Cabans. — *Trigots*, xvii<sup>e</sup> siècle (arch. de la Gir. Bigaroque).  
 TROIS-PIÈRES, éc. c<sup>ne</sup> de Champeaux. — Altitude : 246 mètres.  
 TROIS-RIEUX? c<sup>ne</sup> du Fleix. — *Domus de tribus rivis juxta lo Fleys*, 1199 (cart. de Cadouin. Lesp. prieuré de la Faye).  
 Ancienne dépendance de l'abbaye de Cadouin. — Inconnu aujourd'hui; mais il y a un lieu dit *Champs-des-Moines*, c<sup>ne</sup> du Fleix, près duquel le cippe de Saffarius, évêque de Périgueux en 597, a été trouvé (le Périg. ill.).

- TROIS-TABLES, h. c<sup>ne</sup> de Saint-Perdoux-d'Issigeac.  
 TRONG (LE), h. c<sup>ne</sup> de la Bouquerie. — *Tronque* (A. J.).  
 TRONCADE (LA), ruiss. c<sup>ne</sup> de Cabans. — *Rivus de la Troncada*, 1459 (arch. de la Gir. Belvez).  
 TRONCE (LA), lieu-dit, c<sup>ne</sup> de Baneuil (cad.).  
 TRONCE (LA), lieu-dit, c<sup>ne</sup> de Saint-Michel-Mussidan (cad.).  
 TROPY, li. c<sup>ne</sup> de Neuvic (B.).  
 TROT-À-LOUP, c<sup>ne</sup> de Cousc. — *Vilatge de Trot-à-Lop*, 1463 (Lancepleine, confront. au chemin de Cousc à Lenquais, arch. de la Gir.). — *Vilatge de Loup-Trote*, alias *des Cou-Loup*, 1566 (terr. de Couse). Ancien nom du village des Escaloux. — Voy. MAS (LE).  
 TROT-À-LOUP, c<sup>ne</sup> de Millac-Peyrillac (cad.).  
 TROUQUIÈRE, chât. c<sup>ne</sup> de Calviac (A. Jud.).  
 TROUSSE (LA), c<sup>ne</sup> de Chancelade. — *Mansus de la Trossa*, 1489 (O. S. J.).  
 TROUSSEBEUF, h. c<sup>ne</sup> de Mouleydier. — *Maynam. de Trossabiou*, 1470 (Liv. Nof.). — *Trossobeuf*, 1649 (Acte not.).  
 TROYE-PENDUE, éc. c<sup>ne</sup> de Gandumas.  
 TRUCHERIE (LA), éc. c<sup>ne</sup> d'Église-Neuve (A. Jud.).  
 TRUCHERIE (LA), h. c<sup>ne</sup> de Plazac.  
 TRICHIE (LA), h. c<sup>ne</sup> de Journiac (B.).  
 TRUFFE (LA), c<sup>ne</sup> de Molières. — *Mansus voc. La Truffe*, 1459 (arch. de la Gir. Belvez).  
 TRUGNET (LE), lieu-dit, c<sup>ne</sup> de Boisse (A. Jud.).  
 TRUJASSOUX, éc. c<sup>ne</sup> de Coulouneix (S. Post.).  
 TRUQUAL (LE VIEUX-), lieu-dit, c<sup>ne</sup> de Sales-de-Belvez (cad.).  
 TRUQUETERIE (LA), lieu-dit, c<sup>ne</sup> de Tursac (cad.).  
 TRUSCOLENS, h. c<sup>ne</sup> de Tanniers. — 1348 (Lesp.).  
 TRY (LE), éc. c<sup>ne</sup> de Rouffignac-de-Montignac.  
 TRYON (LE), taillis, c<sup>ne</sup> de Saint-Cyprien (cad.).  
 TUANDIE (LA), terre, c<sup>ne</sup> de Saint-Jory-las-Bloux (A. J.).  
 TUDE (LA), petite rivière, affluent de la Lisoné, qui arrose le vallon de la Chapelle-Montabourlet et Nanteuil. — *La Tuda*, 1090 (cart. de S<sup>t</sup>-Jean-d'Angély).  
 TUDEVRIE (LA)? lieu-dit, c<sup>ne</sup> de Manzac. — *Al Tudeyrio*, alias *al Luc*, 1537 (Dives, gr. L.).  
 TULENS (LE), h. c<sup>ne</sup> de la Force (S. Post.).  
 TULSAC? dépendance de l'abbaye de Chancelade. — *Capella de Tulsac* (cart. de Chancelade).  
 TUQUE (LA), h. c<sup>ne</sup> de Biron (B.).  
 TUQUE (LA), taillis, c<sup>ne</sup> de Cadouin (A. Jud.).  
 TUQUE (LA), h. et m<sup>ie</sup>, c<sup>ne</sup> du Canet.  
 TUQUE (LA), métairie, c<sup>ne</sup> de Rampieux (S. Post.).  
 TUQUE (LA), h. c<sup>ne</sup> de la Rouquette.  
 TUQUE (LA), métairie, c<sup>ne</sup> de Saint-Marcory (S. Post.).  
 TUQUE-DE-LARZAC (LA), taillis, c<sup>ne</sup> de Saint-Pardoux-de-Belvez (A. Jud.).  
 TUQUES (LES), taillis, c<sup>ne</sup> d'Orliac (A. Jud.).  
 TUQUET (LE), h. c<sup>ne</sup> d'Agonac.  
 TUQUET (LE), h. c<sup>ne</sup> de Bonneville.  
 TUQUET (LE), h. c<sup>ne</sup> de Dome.  
 TUQUET (LE), étang dans la Double.  
 TUQUET (LE), lieu, c<sup>ne</sup> d'Eyvirac-de-Thiviers.  
 TUQUET (LE), h. c<sup>ne</sup> de Font-Roque (S. Post.).  
 TUQUET (LE), h. c<sup>ne</sup> de Lavaur (B.).  
 TUQUET (LE), h. c<sup>ne</sup> de Nanteuil-Thiviers (S. Post.).  
 TUQUET (LE), éc. c<sup>ne</sup> de la Rouquette-Eymet (S. Post.).  
 TUQUET (LE), h. c<sup>ne</sup> de Saint-Germain-et-Mons.  
 TUQUET (LE), h. c<sup>ne</sup> de Saint-Géry.  
 TUQUET (LE), éc. c<sup>ne</sup> de Sainte-Innocence (S. Post.).  
 TUQUET (LE), lieu, c<sup>ne</sup> de Saint-Martial-d'Artensec.  
 TUQUET (LE), h. c<sup>ne</sup> de Saint-Mesmin (A. Jud.).  
 TUQUET (LE), h. c<sup>ne</sup> de Sencenac.  
 TUQUET (LE GRAND-), h. c<sup>ne</sup> de Bouniagues (S. Post.).  
 TUQUET-DE-L'ORIVERIE (LE), h. c<sup>ne</sup> de Sencenac.  
 TUQUET DE SADRAC (LE), coteau, c<sup>ne</sup> de Neuvic. — Re-tranchements, 53 mètres de longueur sur 40 de largeur, vis-à-vis de la maison dite *le Moulin-Brûlé*, à l'extrémité d'un coteau dont ils sont séparés par une coupure et une butte nommée *la Moutête* (Antiq. de Vésone, I, 198).  
 TURCARIE (LA), h. c<sup>ne</sup> du Coux. — *Mansus, Podium de la Turcaria*, 1463 (arch. de la Gir. Belvez). — *Fon de la Turquerie* (Phillipparie). — *Les Truqueries* (B.). — *Turqueries* (A. Jud.).  
 TURCAT (LE), faub. de Belvez. — *Al Barry del Turcat, Tourcat, Torquat*, 1463 (arch. de la Gironde, Belvez).  
 TURMENDY, h. c<sup>ne</sup> de Liorac (A. Jud.).  
 TURNAC, c<sup>ne</sup>, c<sup>ne</sup> de Dome. — *Turnac*, 1465 (O. S. J. Condat).  
 TURNE (LA), lieu-dit, c<sup>ne</sup> de Montazeau (S. Post.).  
 TURQUARIE (LA), h. c<sup>ne</sup> de Mortemart. — *La Turquaria*, 1409 (O. S. J.).  
 TURSAC, c<sup>ne</sup>, c<sup>ne</sup> de Saint-Cyprien. — *Tursac* (pouillé du XIII<sup>e</sup> siècle). — *Tursacum*, 1365. — *Tursas* (Lesp. Châtell. 88).  
 Patrons : la Nativité et saint Pierre-ès-Liens. — Pricuré uni à l'église de Sarlat en 1321.  
 Tursac, au XIV<sup>e</sup> siècle, était hors châtellenie.  
 Anc. rep. noble, avec justice sur Tursac, 1760 (Alm. de Guy.).  
 TURSAC, c<sup>ne</sup> de Prats-de-Carlux. — *Mansus de Tursac*, 1467 (arch. de Paluel).  
 TURSAT, h. c<sup>ne</sup> de Saint-André-Alas.  
 TURSEAU (LE), taillis, c<sup>ne</sup> de Montazeau (A. Jud.).  
 TUSSOU (LE), lieu-dit, c<sup>ne</sup> de Saint-Louis (cad.).  
 TUSTEDIE (LA), h. c<sup>ne</sup> de Thonac (B.).  
 TUTTE (LA), h. c<sup>ne</sup> de Siorac-Belvez (A. Jud.).

U

UGONENC? c<sup>nc</sup> de Saint-Pierre-d'Eyraud. — *Bordaria Ugonenca in parochia sancti Petri deu Raut*, xii<sup>e</sup> s<sup>e</sup> (cart. de Sainte-Marie de Saintes, 199. Don à Saint-Sylvain de la Mongie-Saint-Martin).  
 URVAL, c<sup>nc</sup>, c<sup>on</sup> de Cadouin. — *Urvals* (pouillé du xiii<sup>e</sup> siècle). — *Orval*, 1462 (Philipparie).  
 Vocablé Notre-Dame.  
 URVAL (LE GOULET D') OU DE MILHAC, c<sup>nc</sup> de Mauzac.

— Ancien ténement; confronte au château (terrier de Milhac, 1666).  
 USCLE (CHAMP-DE-L'), lieu-dit, ténement du Roqual, c<sup>nc</sup> de Montmadalès.  
 USCLES (LES), c<sup>nc</sup> de Bergerac. — *Tenementum de las Usclas* (Liv. N. 124).  
 USCLES (LES), tén. c<sup>nc</sup> de la Chapelle-Castelnau (cad.).  
 UZERCHE (PRÉ D'), c<sup>nc</sup> de Prats-de-Carlux (cad.).

V

VACHAUMONT, h. c<sup>nc</sup> de Saint-Saud (B.).  
 VACHEYRONDIE (LA), c<sup>nc</sup> de Preyssac-d'Agonac. — *Mayn. de la Vacheyrondia*, 1478 (tit. de Chamberliac).  
 VACHON (LE) ruiss. c<sup>nc</sup> de Saint-Paul-de-Serre.  
 VACHONIE (LA), enclos dans le bourg de Manzac — *Pleydura voc. la Vachonia* (Dives, 2).  
 VADINAS (LAS), lieu-dit, c<sup>nc</sup> de Trélissac. — 1679 (Dénombr. de Périgueux).  
 VAL, c<sup>nc</sup> de Saint-Médard-de-Drone. — *Bordaria de Valle*, 1312 (Lesp. Homm. à Montignac).  
 VAL (SAINTE-MARIE-DU-). — Voy. SAINTE-MARIE-DU-VAL.  
 VALABOLE, c<sup>nc</sup> de Bertric? — *1 mealhe sobre la mayso de Valabole*, xiii<sup>e</sup> siècle (liv. de recette, O. S. J.).  
 VALADAS (LAS), h. c<sup>nc</sup> de Jumillac.  
 VALADAY, h. c<sup>nc</sup> de Manzac. — *Iter quo itur de ponte de Valeduey versus Sanctum Asterium*, 1475 (Dives, I, 125). — *Maynam. de Valeday*, 1492 (Dives, II, 155). — *Valydai*, 1538 (*ibid.*). — *Valadeix* (B.).  
 VALADE, c<sup>nc</sup> de Condat, c<sup>nc</sup> de Brantôme (S. Post.).  
 VALADE, c<sup>nc</sup> du Grand-Brassac. — *Mayn. de la Valada*, 1270 (Périg. M. H. 41, 1).  
 VALADE, bois, c<sup>nc</sup> de Saint-Caprais.  
 VALADE, h. c<sup>nc</sup> de Saint-Léon-sur-l'Ille. — *La Valada*, 1495 (Dives).  
 VALADE, h. c<sup>nc</sup> de Saint-Martial-de-Viveyrol.  
 VALADE, h. c<sup>nc</sup> de la Tour-Blanche.  
 VALADE, h. c<sup>nc</sup> de Vern. — *Maynam. de la Valada* (Liv. Nof. 79).  
 VALADE (HAUTE ET BASSE), h. c<sup>nc</sup> de Clermont-d'Exideuil.  
 VALADE (HAUTE ET BASSE), h. c<sup>nc</sup> de Couture.  
 VALADE (HAUTE ET BASSE), h. c<sup>nc</sup> de Lisle.  
 VALADE (LA), h. c<sup>nc</sup> de Bassillac.  
 VALADE (LA), c<sup>nc</sup> de Bourdeilles (S. Post.). — Anc. rep. noble.

VALADE (LA), h. c<sup>nc</sup> de la Chapelle-au-Bareil (B.).  
 VALADE (LA), c<sup>nc</sup> de Montpazier. — *Lavalada*, 1289 (arch. de la Gir. x, 59).  
 VALADE (LA), anc. fief, c<sup>nc</sup> de la Nouaille.  
 VALADE (LA), h. c<sup>nc</sup> de Romains (S. Post.). — Anc. rep. noble.  
 VALADE (LA), h. c<sup>nc</sup> de Saint-Cibrancet.  
 VALADE (LA), h. c<sup>nc</sup> de Saint-Germain-des-Prés.  
 VALADE (LA), h. c<sup>nc</sup> de Saint-Paul-de-Lisonc.  
 VALADE (LA), h. c<sup>nc</sup> de Saint-Saud (S. Post.).  
 VALADE (LA), h. c<sup>nc</sup> de Sireuil.  
 VALADÉS, grotte, c<sup>nc</sup> de Cussac (Audierne).  
 VALADES (LES), lieu-dit, c<sup>nc</sup> de Beaurone-de-Chancelade.  
 VALADES (LES), h. c<sup>nc</sup> du Coux. — *Vilatg. de las Valadas*, 1463 (arch. de la Gir. Bigaroque; terr. de Bigaroque).  
 VALADÉSIE (LA), h. c<sup>nc</sup> de Cabans. — *Vilatg. de la Valadesio*, 1650 (arch. de la Gir. Belvez).  
 VALADÉSIE (LA), c<sup>nc</sup> de Sendrieux. — *Mayn. de la Valadesia*, 1520 (ch. Mourcin).  
 VALADIER (LA GRANGE), c<sup>nc</sup> de Saint-Saud. — 1638 (Acte not.).  
 VALADOUX (LE), lieu, c<sup>nc</sup> de Montazeau.  
 VALASSOUX (LES), éc. c<sup>nc</sup> de Biras (B.).  
 VALAY, h. c<sup>nc</sup> de Douzillac.  
 VALAYES (LAS), h. c<sup>nc</sup> de Saint-Laurent-des-Bâtons (S. Post.).  
 VALBÉON? anc. rep. noble. — *Hospitium Valbeonis, in honore de Vernhio*, 1400 (Homm. au duc d'Orléans, Lesp. 26).  
 VALBÉON, c<sup>nc</sup> de Grignol. — *Valbeio* (cart. de la Sauve). — *Pheodus de Valbeo confrontans cum mayn. de Vila Doma, in par. de Bruco*, 1481 (Dives, I, 99).



- VALBUEIRA? c<sup>ne</sup> de Cognac. — *Valbueira*, 1002 (Lesp. Donat. à l'abb. d'Uzerche).
- VALEILLE, c<sup>ne</sup> de la Cassagne. — *Valaille* (S. Post.).
- VALEILLE, h. c<sup>ne</sup> de Saint-Crépin-Salignac (S. Post.).
- VALEILLE, h. c<sup>ne</sup> de Veyrignac.
- VALENCE, h. c<sup>ne</sup> d'Eyrenville (S. Post.).
- VALENCE, ancien prieuré, c<sup>ne</sup> de Montpont? (Itinér. de Clément V).
- VALENTIE (LA), h. c<sup>ne</sup> de Montferrand (S. Post.).
- VALETTE (LA), c<sup>ne</sup> de la Bachelerie. — Anc. rep. noble, 1520.
- VALETTE (LA), h. c<sup>ne</sup> de Mialet (S. Post.).
- VALETTE (LA), h. c<sup>ne</sup> de la Mongie-Montastruc (B.).
- VALETTE (LA), c<sup>ne</sup> de Peyzac.
- VALETTE (LA), h. c<sup>ne</sup> de Saint-Félix-la-Linde. — 1728 (not. de Mouleydier).
- VALETTE (LA), anc. diocèse. — Voy. VILLEBOIS.
- VALETES (LES), h. c<sup>ne</sup> de Saint-Sulpice-d'Exideuil.
- VALEUIL, c<sup>ne</sup>, c<sup>ne</sup> de Brantôme. — *Sancta Maria de Valaloy*, 1132 (Lesp. 30, Chap. de Saint-Astier). — *Valoil*, 1220 (cart. de Brantôme). — *Avaloil*, 1249 (test. d'H. de Bourdailles). — *Avavolium* (pouillé du XIII<sup>e</sup> siècle). — *Velhueth*, XIII<sup>e</sup> s<sup>e</sup> (O. S. J.). — *Abalotium*, 1350 (Lesp. 10, Fouage). — *Valeuilh*, 1723 (pouillé).
- Archiprêtre qui jusqu'au XIV<sup>e</sup> siècle porta le nom d'archiprêtre de Biras. Il se composait, selon le pouillé de 1723, de vingt-trois paroisses : Anesse, Beaulieu, Belaigue, Biras, Boulouneix, Brantôme, Bussac, Greissac, Grand-Brassac, Léguillac-de-Lauche, Lisle, Mensignac, Montagrier, Paussac, Puy-de-Fourches, Saint-Apre, Saint-Julien, Saint-Just, Saint-Pardoux-de-Feix, Saint-Victor, Saint-Vivien, Sence-nac, Valeuil.
- Voc. Saint-Pantaléon; collat. l'évêque.
- VALEYRON, lieu-dit, c<sup>ne</sup> de Saint-Amand-de-Belvez (cad.).
- VALLADEIX, h. c<sup>ne</sup> de Razac-sur-l'Île (A. Jud.).
- VALLADOUX, c<sup>ne</sup> de Mont-Caret.
- VALLAS, c<sup>ne</sup> du Bugue. — *Repaire de Vallas*, 1300 (Lesp. 34, Montignac). — *Podium de Vallos*, 1430 (Liv. N. 22); confront. à la combe de Montozel.
- VALLEC (LA), ruisseau qui passe à Grives et se jette dans la Nauze au-dessus de Siorac. — *La Valoch*, *Valech*, *Valuech*, *Valueoil*, 1462 (arch. de la Gir. Belvez).
- VALLEREUIL, c<sup>ne</sup>, c<sup>ne</sup> de Neuvic. — *Valaro*, 1143. — *Valarucy*, 1271 (Lesp.). — *Valaruy*. — *Baleroy*, 1310 (Lesp. 10, Fouage). — *Valaroy*, 1333 (Périg. M. H. 41, 4). — *Valerucy*, 1365 (Lesp. 88, Châtell. de Grignol). — *Valari*, 1556 (bénéf. de l'év.). — *Vallareyx*, 1693 (Acte not.).
- Patron : saint Laurent.
- Voc. Sainte-Marie; collat. l'abbé de Saint-Cybard d'Angoulême. — Léproserie en 1271.
- VALLET, anc. rep. noble, c<sup>ne</sup> de la Gemaye (S. Post.).
- VALMANSENGEAS, h. c<sup>ne</sup> de Fanlac. — *Mansus de Valmansanges*, 1471 (Généal. de Rastignac). — *Valmansangas*, XVI<sup>e</sup> siècle (arch. de Pau).
- VALMONET? c<sup>ne</sup> de Saint-Martial-de-Viveyrol. — 1502 (O. S. J.).
- VALOJOUX, c<sup>ne</sup>, c<sup>ne</sup> de Montignac. — *Volugou* (pouillé du XIII<sup>e</sup> siècle). — *Valoujours*, 1365 (Lesp. Homm.). — *Valogols*, 1370 (Lesp. 26). — *Valaujoux*, 1400 (Lesp. Homm.). — *Valogeta*, 1556 (panc. de l'év.). — *Valozeux*, 1648 (bénéf. de l'év.). — *Valajoul*, 1740 (carte de Samson). — *Valaujoulz*, 1781 (liste des paroisses du dioc. de Sarlat).
- Patron : saint Pantaléon; collat. l'évêque.
- Anc. rep. noble.
- VALOUSE (LA), h. c<sup>ne</sup> de Thiviers. — Anc. rep. noble. Valouze et Saint-Pardoux, haute justice dans Chalais (Alm. de Guy. 1760).
- VALPAPU, anc. rep. noble, c<sup>ne</sup> de Bussac (S. Post.).
- VAL SEGUIN, à Cadouin. — *Vallis Seguni* (cart. de Cadouin).
- Vallon donné à Robert d'Arbrissel, et où est construite l'abbaye de Cadouin.
- VALSIGEU, écart, c<sup>ne</sup> de Bussac (B.).
- VALUE? c<sup>ne</sup> de Bourg-du-Bost. — *Loc apelat lo Value*, XIII<sup>e</sup> siècle (liv. de recette, O. S. J.).
- VANDRUDE, h. c<sup>ne</sup> de Cognac.
- VANDURIE? c<sup>ne</sup> de Saint-Martial-de-Valette. — *Bourderia Vanduriencha*, 1255 (Lesp. Nontron).
- VANENA? c<sup>ne</sup> de Neuvic. — *Locus dict. la Vanena*, 1385 (Périg. M. H. 41, 4).
- VANXAINS, c<sup>ne</sup>, c<sup>ne</sup> de Ribérac. — *Vancenx*, 1226 (Lesp. 70, Archambaud II). — *Avancens* (pouillé du XIII<sup>e</sup> siècle). — *Leprosia d'Avancens*, 1302 (Lesp. Test. du C<sup>ne</sup> Hélie). — *P. de Vanssenis*, 1459. — *Avant-xanchs*, 1484 (Lesp.).
- Voc. Notre-Dame (la Nativité).
- Vanxains était le siège d'un archiprêtre composé de quarante et une paroisses, qui se nomma d'abord archiprêtre de la Double. — Voy. DOUBLE (LA).
- VAQUETTE (LA), petit ruis. c<sup>ne</sup> de Villablard, formé par la fontaine de Serpailou; il se jette dans le Roy au moulin de la Galage (Garraud, *Not. sur Villablard*).
- VARACHAUD, h. c<sup>ne</sup> de Rouffignac-Montignac (B.).
- VARACHON, dom. c<sup>ne</sup> de Biras (A. Jud.).
- VARAGNAC, c<sup>ne</sup> de Saint-Aubin-de-Lenquais (terr. de Lenquais).
- VARAGNAC, h. c<sup>ne</sup> de Saint-Cyr-lez-Champagne (S. Post.).
- VARAGNE, c<sup>ne</sup>, c<sup>ne</sup> de Bussière-Badil. — *Varanea*,

- 1283 (tit. de l'évêché d'Angoulême, arch. de la Charente). — *Varanha*, 1365 (Lesp. Châtell. de Nontron). — *Varaigne*, xvii<sup>e</sup> siècle (Acte not.).  
 Patron : saint Jean-Baptiste.  
 Anc. rep. noble relevant au xiv<sup>e</sup> siècle de la châtell. de Nontron, et au xv<sup>e</sup> siècle ayant haute justice sur Varagne, Souffrignac, Busseroles, Soudat, la Chapelle-Saint-Robert (arch. de Pau, Châtell. du Périgord).
- VARAILLAUDAS (LAS), friche, c<sup>te</sup> d'Azerat (A. Jud.).  
 VARAY (LE), h. c<sup>te</sup> de Saint-Germain-et-Mons.  
 VAREILLE (LA), h. c<sup>te</sup> de Génis.  
 VARENNE (LA), c<sup>te</sup> de Neuvic. — *Tenentia de la Varena*, 1481 (Dives, I, 89).  
 VARENNE (LA), h. c<sup>te</sup> de Saint-Front-la-Rivière (S. Post.).  
 VARENNE (LA), h. c<sup>te</sup> de Savignac-les-Églises.  
 VARENNES, c<sup>te</sup>, c<sup>on</sup> de la Linde. — *Lencaychetum*, 1301 (arch. de Lenquais). — *Mansus dictus de Varennes*, 1474 (coll. de Lenquais). — *Sanctus Avitus de Lancaycheto*, 1479 (test. arch. de Lenquais). — *Lencayches*, 1556 (archipr. de Palayraco; pancarte de l'évêché). — *Linquasset*, 1648 (bénéf. de l'év. de Sarlat).  
 Patron : saint Avit.
- VARENNES, c<sup>te</sup> de Grignol. — *Casale de Varnas*, 1460 (Dives, I, 20). — *Mayn. de Puyguilhem* ou *Varnas*, 1503 (*ibid.*).
- VARENNES (CHAMP DE), pièce de terre, c<sup>te</sup> de Saint-Aubin-de-Lenquais (A. Jud.).  
 VARNEIL, sect. de la c<sup>te</sup> de Sainte-Alvère (cad.).  
 VAS-COULOUR? c<sup>te</sup> d'Agonac. — *Mayn. de Vas-Color*, 1390. — *Vas-Colors*, *Vas-Coulour*, 1519 et 1529 (tit. de Chamberlhac).
- VASSAL (LA), lieu-dit, c<sup>te</sup> de Carlux (cad.). — Tour au milieu de ruines, près de Carlux (Courcelles).  
 VASSAL (LE), h. c<sup>te</sup> de Montclar (B.).  
 VASSALDIE (LA), h. c<sup>te</sup> de Gouts. — Anc. repaire noble composé des tenances de Montardit, le Jarric-Blanc, le Grand-Monteil, Combe-Marie, Grande et Petite Tourrette, le Mas-de-Gouts, le Got, le Claux-des-Besards, les Maumont et Videaux (Courcelles).  
 VASSOL (LE), ruiss. qui se jette dans le Néa à Sainte-Natalène.
- VASSOULIE (LA), h. c<sup>te</sup> de Proissans.  
 VAUBRUNET, h. c<sup>te</sup> de Teyjac.  
 VAUCAN (BOIS DE), taillis, c<sup>te</sup> de Pressignac (A. Jud.).  
 VAUCOCOURT, anc. repaire noble dans la ville de Thiviers, à côté de l'église Notre-Dame. — *Vaucocort*, 1470 (Lesp. Montignac). — *Vallis Cucurri*, 1487 (Lesp. 80, Thiviers). — *Vauquecourt*, 1652 (Lesp. Voyage de Le Laboureur).
- VAUDOU, anc. rep. noble, par. de Celle (inv. de Montardit).  
 VAUDOURIE (LA), anc. tén. c<sup>te</sup> de Trémolac. — 1762 (Acte not.).  
 VAUDRE, h. c<sup>te</sup> de Gabillou, c<sup>te</sup> d'Hautefort. — *Vaudra*, 1457 (Lesp. 79). — *Château de Voudre*, 1632 (*ibid.*).  
 Anc. rep. noble.  
 VAUDRUDE, h. c<sup>te</sup> de Cognac.  
 VAUDU, h. c<sup>te</sup> de Saint-Michel-Lesparon (S. Post.).  
 VAUDUNE, section et m<sup>in</sup> de la c<sup>te</sup> de Paunac.  
 VAUGOUBERT, anc. rep. noble, c<sup>te</sup> de Quinsac.  
 VAULOUBE, h. c<sup>te</sup> du Grand-Brassac (B.).  
 VAULX, ancienne maison noble, c<sup>te</sup> de Dussac. — 1506 (Lesp. 51).  
 VAUMOURE, h. c<sup>te</sup> de Saint-Martial-de-Viveyrol. — *Mayn. de Valmora*, 1466 (O. S. J.).  
 Dép. de la comm<sup>is</sup> de Soulet.  
 VAUNAC, c<sup>te</sup>, c<sup>on</sup> de Thiviers. — *Vaunacum*, 1365 (Lesp. 88, Châtell. de Bruzac). — *Veunac*, 1382 (P. V. M.). — *Saint-Maurice de Veunac*, 1685 (O. S. J.).  
 Membre de la comm<sup>is</sup> de Condat.
- VAURE, terme générique. — *Quadam pecia de Vauresita in tenencia de la Varena, in par. de Novo-Vico, etc.* 1471 (Dives, I, 89). — *Pecia deserti sive de Vaure* (*ibid.* 130). — *Contigua nemoris sive Vaure Petri de Montardit* (Lesp. 81, 31).  
 VAURÉ, lieu, c<sup>te</sup> de Douville.  
 VAURE, c<sup>te</sup> de Saint-Front-d'Alemps. — *Mansus del Vaure*, 1228 (tit. de Chamberlhac).  
 VAURE, h. c<sup>te</sup> de Saint-Pierre-de-Cole (S. Post.).  
 VAURE, h. c<sup>te</sup> de Saint-Saud (S. Post.).  
 VAURE, h. c<sup>te</sup> de Segonzac.  
 VAURE, h. c<sup>te</sup> de Valeuil (S. Post.).  
 VAURE (BOIS DE LA), c<sup>te</sup> de Villamblard (A. Jud.).  
 VAURE (LA), h. c<sup>te</sup> d'Agonac (S. Post.).  
 VAURE (LA), lieu, auprès d'Andrivaux.  
 VAURE (LA), c<sup>te</sup> de Celle. — *Nemus voc. vulg. la Vaure de Brossas*, 1269 (Lesp. 81, 8).  
 VAURE (LA), lieu, c<sup>te</sup> de Champagne.  
 VAURE (LA), habitation, c<sup>te</sup> de Champagne, c<sup>on</sup> de Ver-teillac.  
 VAURE (LA), h. c<sup>te</sup> de Chancelade (S. Post.).  
 VAURE (LA), h. c<sup>te</sup> de Chenau. — *Vaura que est juxta eccl. de Chanaor* (cart. de Baigne, 38).  
 VAURE (LA), h. c<sup>te</sup> de Cherveix (S. Post.).  
 VAURE (LA), h. c<sup>te</sup> de la Force. — *Mansus de la Baure*, 1308 (Périg. M. H. 41, 2).  
 VAURE (LA), lieu, c<sup>te</sup> de Mensignac. — *Mayne de la Baure*, 1400 (Lesp. Homm. Montignac).  
 VAURE (LA), lieu, auprès de Merlande.

VAURE (LA), h. c<sup>o</sup> de Miremont-Mauzens. — *La Vaurie* (Acte not.).

VAURE (LA), près du Monteil.

VAURE (LA), aux environs de la ville de Mussidan.

VAURE (LA), h. c<sup>o</sup> de Puy-de-Fourches-et-Sencenac. — *La Vaurie* (atlas Blaeu).

VAURE (LA), h. c<sup>o</sup> de la Roche-Beaucourt.

VAURE (LA), c<sup>o</sup> de Saint-Astier.

VAURE (LA), lieu, auprès de Saint-Avit, c<sup>o</sup> de Thiviers.

VAURE (LA), lieu, c<sup>o</sup> de Saint-Géry.

VAURE (LA), h. c<sup>o</sup> de Saint-Mayme-de-Pereyrol. — *Mas de la Vaura*, 1365 (Lesp. 26, Vern).

VAURE (LA), h. c<sup>o</sup> de Saint-Pantalay-d'Exideuil.

VAURE (LA), c<sup>o</sup> de Saint-Victor. — *Mayn. de la Vaurie*, 1317 (Périg. M. H. 41, 2).

VAURE (LA), lieu, c<sup>o</sup> de Vallereuil. — *La Vaurie de Valaruey*, 1346 (Lesp. 51).  
Anc. rep. noble.

VAURE (LA VIEILLE-), c<sup>o</sup> de Mensignac. — xvii<sup>e</sup> siècle (O. S. J.).

VAUREIX, lieu, près de Saint-Martial-d'Hautefort.

VAURELIE (LA), métairie, c<sup>o</sup> de Tocane (S. Post.).

VAURES (LES), h. c<sup>o</sup> de Bergerac.

VAURETTES (LES), pré, c<sup>o</sup> de la Force (A. Jud.).

VAURIAC, h. c<sup>o</sup> d'Exideuil (A. Jud.).

VAURIAS, lieu, c<sup>o</sup> de Saint-Jory-de-Chalais. — Dépend. de l'abb. de Peyrouse, 1740 (Acte not.).

VAURIE (LA), h. c<sup>o</sup> de Saint-Mesmin (A. Jud.).

VAURIES (LES), h. c<sup>o</sup> de Saint-Pompon.

VAURIES (LES), h. c<sup>o</sup> de Thiviers (S. Post.).

VAURILLE, lieu, c<sup>o</sup> de Saint-Severin-d'Estissac.

VAURILLE (LA), h. c<sup>o</sup> de Douzillac (S. Post.).

VAUROIS (EN), bois, c<sup>o</sup> de Saint-Chamassy (A. Jud.).

VAURONIE (LA), lieu-dit, c<sup>o</sup> d'Audrix (cad.).

VAUSSELONGE, écart, c<sup>o</sup> de Coubjours (S. Post.).

VAUVERDU, h. c<sup>o</sup> de Vaunac. — *Mans. voc. Vaubordou*, 1460 (O. S. J.).  
Dép. de la comm<sup>is</sup> de Puy-Martin.

VAUVETAS, champ, c<sup>o</sup> de Manzac (Dives).

VAUX, anc. dioc. de Périgueux, auj. du dép<sup>t</sup> de la Charente. — *Villa quæ vocatur Vallis* (cart. de Saint-Cybard). — *Vals* (pouillé du xiii<sup>e</sup> siècle). — *De Vallibus*, 1380 (P. V. de M.).  
La justice de Vaux ressortissait à la Valette (Statist. de la Charente).

VAUX, h. c<sup>o</sup> de Chalais (Cass.).

VAUX, h. c<sup>o</sup> de Dussac. — Altitude : 334 mètres.  
Anc. rep. noble, 1506.

VAUX, h. c<sup>o</sup> de Jumillac.

VAUX, c<sup>o</sup> de Montignac-Monesterol. — *Capella de Vallas*, 1178 (Lesp. Bénéf. de Saint-Astier). — *Domus*

*de Vals juxta Montempavonis*, 1295 (testam. d'Archambaud III).

Prieuré conventuel, existant en ce lieu avant la fondation de la chartreuse de Vauxclaire, qui le remplaça.

VAUXAINS, h. c<sup>o</sup> de Nanteuil-de-Bourzac.

VAUXCLAIRE, c<sup>o</sup> de Montignac-Monesterol. — *Locus de Vale clara subus Montignacum, inter fluvium Elle et iter per quod itur de Montignaco versus Pisonem*, 1335 (fondation par Roger Bernard, comte de Périgord). — *Valclara*, 1409 (Liv. N. de Périg.). — *Vauclaire* (Cal. admin.).  
Chartreuse fondée à la fin du xiv<sup>e</sup> siècle par les comtes de Périgord.

Chartreuse fondée à la fin du xiv<sup>e</sup> siècle par les comtes de Périgord.

VAUXCLAIRE (MOULIN DE), c<sup>o</sup> de Montpont.

VAUZELLE, écart, c<sup>o</sup> de Nanteuil-de-Bourzac (B.).

VAUZILLE, h. c<sup>o</sup> de Saint-Médard-d'Exideuil (S. Post.).

VAYRE, métairie, c<sup>o</sup> de Saint-Sauveur. — 1743 (not. de Bergerac).

VAYSSE, h. c<sup>o</sup> de Badefol-d'Ans (Cass.).

VAYSSE, h. c<sup>o</sup> de Douville.

VAYSSE, lieu-dit, c<sup>o</sup> de Faux. — 1771 (arpent.).

VAYSSE? c<sup>o</sup> de Ponchat. — *Terras ad fontem de la Vaisa, in quibus fundata est ecclesia et cimiterium* (cart. de la Sauve). — Voy. ABBAYE (L'), au Supplément.

VAYSSE, m<sup>is</sup> et h. c<sup>o</sup> de Vert-de-Biron (S. Post.).

VAYSSE (COMBE DE LA), c<sup>o</sup> d'Urval (cad.).

VAYSSE (CROS DE LA), c<sup>o</sup> de Marquay.

VAYSSE (LA), écart, c<sup>o</sup> de Maurens.

VAYSSÉ (LE), taillis, c<sup>o</sup> de Saint-Avit-Sénieur.

VAYSSE (VIEUX-), h. c<sup>o</sup> de Coubjours (Cass.).

VAYSSE-LADE (A LA), bois de 6 hectares, c<sup>o</sup> d'Eybène (A. Jud.).

VAYSSELENGUE (COMBE), lieu-dit, c<sup>o</sup> de Saint-Marcel. — 1676 (Acte not.).

VAYSSERIE (LA), h. c<sup>o</sup> de Campagne.

VAYSSERIE (LA), lieu-dit, c<sup>o</sup> de Lenquais. — *La Vaysseyrio* (terr. de Lenquais, ténement de Bournazel).  
Nom perdu.

VAYSSERIE (LA), c<sup>o</sup> de Saint-Pompon. — *El Vaysseyre*, 1744 (terr. de Saint-Pompon).

VAYSSES (LAS), lieu-dit, c<sup>o</sup> de Boulouneix (cad.).

VAYSSES (LAS), lieu-dit, c<sup>o</sup> de Condat-sur-Vézère (cad.).

VAYSSES (LAS), lieu-dit, c<sup>o</sup> de Saint-Pompon. — 1744 (terr. de Saint-Pompon).

VAYSSES (LES), c<sup>o</sup> de la Cassagne (cad.).

VAYSSES (LES), h. c<sup>o</sup> de Saint-Martial-Dome.

VAYSSES-ÉPAISSES (AUX), broussailles, c<sup>o</sup> de Cubjat (A. Jud.).

VAYSSÉYX (LA), domaine, c<sup>o</sup> de Thenon (A. Jud.).

VAYSSIÉRAS, h. c<sup>o</sup> de Mialet.

VAYSSIÉRAS, h. c<sup>o</sup> de Saint-Julien-de-Crempe.

- VAYSSIÈRE (BOS DE LA), c<sup>ne</sup> de Salignac (S. Post.).
- VAYSSIÈRE (LA), c<sup>ne</sup>, c<sup>ne</sup> de Villablard. — *Capella de Vaischa* (pouillé du XIII<sup>e</sup> siècle; Villadès). — *Vaycha*, 1400 (Lesp. 26, Homm.). — *Veyière*, XVI<sup>e</sup> siècle (Pau, Justice de Montréal). — *Notre-Dame-d'Eyraud*, annexe de Saint-Jean-d'Eyraud.
- VAYSSIÈRE (LA), h. c<sup>ne</sup> du Bugue. — *La Veycieyra*, 1453 (Liv. Nof. 10).
- VAYSSIÈRE (LA), h. c<sup>ne</sup> de Campagnac.
- VAYSSIÈRE (LA), h. c<sup>ne</sup> de Carves.
- VAYSSIÈRE (LA), lieu-dit, c<sup>ne</sup> de Clermont-de-Beauregard. — *La Veissière*, 1687 (Acte not.).
- VAYSSIÈRE (LA), c<sup>ne</sup> de Cornille.
- VAYSSIÈRE (LA), lieu-dit, c<sup>ne</sup> de Coulounieix. — *La Vaichieyra*, 1388. — *Clausus de Veysière*, 1480 (ch. Mourcin).
- VAYSSIÈRE (LA), h. c<sup>ne</sup> de Cussac. — *Mansus de la Vaysiera*, 1459 (arch. de la Gir. Belvez).
- VAYSSIÈRE (LA), c<sup>ne</sup> de Gabillou (terr. de Vaudre).
- VAYSSIÈRE (LA), métairie, c<sup>ne</sup> de Granges-d'Ans (S. Post.).
- VAYSSIÈRE (LA), bois, c<sup>ne</sup> de Journiac. — *Nemus de la Vaisieyra*, 1469 (Lesp. Miremont).
- VAYSSIÈRE (LA), h. c<sup>ne</sup> de Limeuil. — *Mans. de la Vaysiera*, la *Vaycieyra*, 1450 (Liv. Nof.).
- VAYSSIÈRE (LA), h. c<sup>ne</sup> de Marquay (A. J.). — *Vaysserie*.
- VAYSSIÈRE (LA), vill. c<sup>ne</sup> de Montagnac-d'Auberoche. — *Ecclesia de Veyschiens*? (pouillé du XIII<sup>e</sup> siècle, Exideuil). — *Vaychiera*, 1510 (reg. de l'év.).
- VAYSSIÈRE (LA), h. c<sup>ne</sup> de Montagnac-de-Crempse. — *Mans. de la Vaichieyra*, 1283 (Périg. M. H. 41, 1).
- VAYSSIÈRE (LA), c<sup>ne</sup> de Mortemart. — *Mans. de la Vaisieyra*, 1463 (O. S. J.).
- VAYSSIÈRE (LA), h. c<sup>ne</sup> de Mussidan.
- VAYSSIÈRE (LA), h. c<sup>ne</sup> de Pézul.
- VAYSSIÈRE (LA), h. c<sup>ne</sup> de Prats-de-Carlux. — *Mansus de las Vayssieras*, 1467 (arch. de Paluel).
- VAYSSIÈRE (LA), h. c<sup>ne</sup> de Saint-Amand-de-Coly.
- VAYSSIÈRE (LA), h. c<sup>ne</sup> de Saint-Hilaire-d'Estissac.
- VAYSSIÈRE (LA), c<sup>ne</sup> de Saint-Jean-d'Ataux (Lesp. 95).
- VAYSSIÈRE (LA), h. c<sup>ne</sup> de Saint-Jean-de-Cole.
- VAYSSIÈRE (LA), h. c<sup>ne</sup> de Sainte-Natalène (S. Post.).
- VAYSSIÈRE (LA), h. c<sup>ne</sup> de Saint-Sernin-de-Reillac (A. Jud.).
- VAYSSIÈRE (LA), h. c<sup>ne</sup> de Saint-Sulpice-d'Exideuil (S. Post.).
- VAYSSIÈRE (LA), lieu-dit, c<sup>ne</sup> de Sarlande.
- VAYSSIÈRE (LA), h. c<sup>ne</sup> de Savignac-de-Miremont.
- VAYSSIÈRE (LA), h. c<sup>ne</sup> de Sorges (S. Post.).
- VAYSSIÈRE (LA), h. c<sup>ne</sup> de Terrasson (Cass.).
- VAYSSIÈRE (LA)? c<sup>ne</sup> de Verdon. — Anc. fief, 1743 (Acte not.).
- VAYSSIÈRE (LA), h. c<sup>ne</sup> de Vitrac. — *Vayschieras*, *las Vaisieras*, 1396 (O. S. J. la Canéda). — *Vaisiers*, 1516 (reg. de l'év.). — *Eccl. de Vessières*, 1648 (bénéf. de l'év. de Sarlat).
- Prieuré de l'ordre de Grandmont, annexe du prieuré de Francour-en-Quercy.
- VAYSSIÈRE (LA GRANDE-), h. c<sup>ne</sup> de Neuvic.
- VAYSSIÈRES (LES), c<sup>ne</sup> de Calviac. — *Nemus de las Vaysieras*, 1455 (arch. de Paluel).
- VAYSSIÈRES (LES), c<sup>ne</sup> de Saint-Rabier. — *Lou Puey de las Veyssieras*, 1491 (Généal. de Rastignac).
- VAYSSONIE (LA), h. c<sup>ne</sup> de Bourdeilles (S. Post.).
- VÉ (PONT DE), h. c<sup>ne</sup> de Coulaures.
- VEDIE (LA GRANDE et LA PETITE), h. c<sup>ne</sup> de Saint-Avit-Sénieur.
- VEGILLE (LA), h. c<sup>ne</sup> de Mauzens (B.).
- VEJARIE (LA)? c<sup>ne</sup> de Loubéjac. — *La Bourdarie de la Vejarie*, 1260 (cout. de Villefranche-de-Belvez).
- VÉLINES, ch.-l. de c<sup>ne</sup>, arrond. de Bergerac. — *Velhini* (pouillé du XIII<sup>e</sup> siècle). — *Sanctus Laurentius de Velinis*, 1342 (Lesp. V.).
- Patrons : saint Martin et saint Laurent.
- Siège d'un archiprêtré qui jusqu'au XIII<sup>e</sup> siècle s'est nommé archiprêtré de Montrevel. Selon l'état de 1732, il se composait de 30 paroisses : Bonefare, Bonneville, Breuil, le Canet, Carsac, le Fleix, la Force, Fougueyrolles, Fraisse, Minzac, Montazeau, Mont-Caret, Montlaucon, Montpeyroux, la Mothe-Montravel, Nastaringue, Ponchat, Prigonrieu, la Rouquette, Sainte-Aulaye, Saint-Géraud-de-Corps, Saint-Martin-de-Gurson, Saint-Méard-de-Gurson, Saint-Michel-de-Montaigne, Saint-Pierre-d'Eyraud, Saint-Remy, Saint-Seurin-du-Prat, Saint-Vivien, Vélignes et Villefranche.
- VÉLONIE (LA), lieu, c<sup>ne</sup> de Sarlat.
- VELUZIE, c<sup>ne</sup> de Beleymas. — *A las Veluzias*, 1654 (Acte not.).
- VELUZIE, h. c<sup>ne</sup> de Ginestet (A. Jud.). — *Velusie*, 1675 (Acte not.).
- VENDANCHERIE (LA)? ténement, c<sup>ne</sup> de Biras. — XVII<sup>e</sup> siècle (O. S. J.).
- VENDEUIL, h. c<sup>ne</sup> d'Angoisse (S. Post.).
- VENDOIRE, c<sup>ne</sup>, c<sup>ne</sup> de Verteillac. — *Venduire* (pouillé du XIII<sup>e</sup> siècle). — *Vendyer*, 1310 (Lesp. 24, Usurpation du roi de France). — *Vendueyra*, 1365 (Lesp. 88, Châtel. de Bruzac). — *Vendoyra*, 1382 (P. V. M.).
- Patrons : saint Saturnin et l'Assomption.
- VENDOME, h. c<sup>ne</sup> de Rampieux (S. Post.).
- VENDOME, fontaine remarquable, c<sup>ne</sup> de Saint-Pardoux-la-Rivière (Antiq. de Vésone, I, 451).
- VENETAS (LAS), terre, c<sup>ne</sup> de Badefol-d'Ans (cad.).

- VENSIES (LES), éc. c<sup>no</sup> de Mortemart. — *Vill. de las Venstas*, 1409 (O. S. J.).  
 VENT (MOULIN  $\lambda$ ), c<sup>no</sup> de Saint-Astier. — *Iter qua itur de Sancto Asterio versus mol. de Vento*, 1343 (Lesp. 31).  
 VENTADOUR, tumulus, c<sup>no</sup> de Saint-Aquilin.  
 VENTAUEL, h. c<sup>no</sup> de Saint-André (B.).  
 VENTIGNAC, anc. fief, c<sup>no</sup> de Saint-Sulpice-d'Exideuil.  
 VERALIE, h. c<sup>no</sup> de la Mongie-Monstrauc. — *Mansus del Viralho*, 1485 (Liv. N. 8).  
 VERCHIAT, h. c<sup>no</sup> de Cerle (B.).  
 VERDAL, h. c<sup>no</sup> de Soulaures (S. Post.).  
 VERDALE (LE), h. c<sup>no</sup> de Nanteuil-Thiviers (S. Post.).  
 VERDALE (LE), éc. c<sup>no</sup> de Saint-Romain-Saint-Clément (S. Post.).  
 VERDANSON (LE), c<sup>no</sup> de Saint-Laurent-des-Bâtons-et-Saint-Maurice. — *Rivière de Verdanson*, autrement *Saint-Laurans*, 1680 (Acte not.).  
 VERDARIAS (LAS), h. c<sup>no</sup> de Saint-Jory-de-Chalais (S. Post.).  
 VERDELOU, h. c<sup>no</sup> de Valeuil.  
 VERDENY, h. c<sup>no</sup> de Coulaures (A. Jud.).  
 VERDENIE (LA), h. c<sup>no</sup> de Saint-Germain-des-Prés. — Anc. fief.  
 VERDIE (LA), lieu, c<sup>no</sup> de Ségonzac, c<sup>no</sup> de Montagnier.  
 VERDIER (LE), rue et place à Belvez.  
 VERDIER (LE), éc. c<sup>no</sup> de Clermont-d'Exideuil (S. P.).  
 VERDIER (LE), c<sup>no</sup> de Condat-sur-Vézère. — *Molend. del Verdier*, 1451 (O. S. J. Condat).  
 VERDIER (LE), c<sup>no</sup> de Cornille.  
 VERDIER (LE), c<sup>no</sup> de Journiac. — *Factum del Verdier*, 1455 (Liv. Nof. 42).  
 VERDIER (LE), éc. c<sup>no</sup> de Marquay.  
 VERDIER (LE), h. c<sup>no</sup> de Mazeyrolles.  
 VERDIER (LE), éc. c<sup>no</sup> de Naillac (S. Post.).  
 VERDIER (LE), lieu, c<sup>no</sup> de Parcouil.  
 VERDIER (LE), h. c<sup>no</sup> de Prats-de-Belvez.  
 VERDIER (LE), c<sup>no</sup> de Preyssac-d'Agonac. — *Maynam. del Verdier*, 1481; *del Verdier*, 1512 (Feti, xxxii, 45).  
 VERDIER (LE), h. c<sup>no</sup> de Saint-Antoine-de-Breuil (S. Post.).  
 VERDIER (LE), éc. c<sup>no</sup> de Saint-Astier.  
 VERDIER (LE), h. c<sup>no</sup> de Saint-Cyr-lez-Champagne (S. Post.).  
 VERDIER (LE), lieu, c<sup>no</sup> de Saint-Sernin-de-Reillac.  
 VERDIER (LE), lieu, c<sup>no</sup> de Sireuil.  
 VERDIER (LE), éc. c<sup>no</sup> de Vauxains.  
 VERDIERS (LES), c<sup>no</sup> de Monsac. — Ténem. autrement dit *la Chaulette* (terr. de Lenquais).  
 VERDIERS (LES), m<sup>in</sup>, c<sup>no</sup> de Monsac, auj. *des Champs* (terr. de Lenquais).  
 VERDIERS (LES), h. c<sup>no</sup> de Siorac, dans la Double.  
 VERDILLON, éc. c<sup>no</sup> de Saint-Sernin-de-l'Herm (B.).  
 VERDINIE (LA), h. c<sup>no</sup> de Saint-Germain-des-Prés (S. Post.).  
 VERDON c<sup>no</sup>, c<sup>no</sup> de la Linde. — *Verdonnum*, 1290 (Champollion-Figeac, Pétition des cons. de Beaumont). — *Verdonne* (*ibid.*). — *Verdonum*, 1499 (coll. de Lenquais).  
 Anc. rep. noble, ayant justice sur Verdon, 1760 (Alm. de Guy.).  
 VERDON, h. c<sup>no</sup> de Saint-Sernin-de-l'Herm. — *Verdonum*, 1478 (terr. de Belvez).  
 Anc. rep. noble.  
 VERDONIE (LA), h. c<sup>no</sup> de Chavagnac (S. Post.).  
 VERDONIE (LA), h. c<sup>no</sup> de Limeyrac.  
 VERDONIE (LA), h. c<sup>no</sup> de Vert-de-Biron (S. Post.).  
 VERDOTS (LES), h. c<sup>no</sup> de Cône-de-la-Barde (A. Jud.).  
 VERDOYER (LE), h. c<sup>no</sup> de Saint-Romain (S. Post.). — Anc. rep. noble.  
 VERDUN, ville de Périgueux. — *La coforcha de Verdu*, 1247 (reg. de la Charité).  
 VERDURIER (LE), h. c<sup>no</sup> de Douville (S. Post.).  
 VERGNAC, lieu-dit, c<sup>no</sup> de Condat-sur-Vézère (cad.). — Dépendance du prieuré de Saint-Cyprien (bénéf. de l'év. 1684).  
 VERGNARIAS, h. c<sup>no</sup> de Lussac-et-Campagne. — *Las Vergharias*, 1517 (Lesp. 65, Migo-Folquier).  
 VERGNAS, éc. c<sup>no</sup> de Montignac-sur-Vézère (B.).  
 VERGNE (COMBEDE), c<sup>no</sup> de Camp-Segret. — 1790 (Not.).  
 VERGNE (HAUTE et BASSE), lieu, c<sup>no</sup> de Cognac.  
 VERGNE (LA), c<sup>no</sup> d'Agonac. — *Mansus de la Vernha*, 1475 (tit. de Chamberliac).  
 VERGNE (LA), h. c<sup>no</sup> d'Ajat. — *Maison de la Bernhe*, 1400 (Lesp. Auberoche, Hommages).  
 VERGNE (LA), vill. et dom. c<sup>no</sup> de Bayac. — *La Bernie, la Bernye*, 1660 (Lesp. Reconnaiss. selon les fors de la châtell. de Bayac).  
 VERGNE (LA) c<sup>no</sup> du Bugue. — *E. la Vernhia* (cart. du Bugue).  
 VERGNE (LA), h. et m<sup>in</sup>, c<sup>no</sup> de Champagne.  
 VERGNE (LA), lieu, c<sup>no</sup> de Dussac.  
 VERGNE (LA), h. c<sup>no</sup> de Gardone (B.).  
 VERGNE (LA), h. c<sup>no</sup> de Maurens.  
 VERGNE (LA), h. c<sup>no</sup> de Nastringues.  
 VERGNE (LA), h. c<sup>no</sup> de la Nouaille (B.).  
 VERGNE (LA), h. c<sup>no</sup> de Quinsac (B.).  
 VERGNE (LA), h. c<sup>no</sup> de Sainte-Alvère. — *Nemus de la Vernha*, 1452 (Liv. Nof.).  
 VERGNE (LA), h. c<sup>no</sup> de Saint-André-Alas.  
 VERGNE (LA), h. c<sup>no</sup> de Saint-Avit-de-Moiron.  
 VERGNE (LA), c<sup>no</sup> de Saint-Martin-des-Combes. — *Prioratus de la Vernia, cum annexis suis Sancti Martini de Combis et de-Crossia*, 1197 (cart. de la Sauve). — *Prieuré Saint-Jacques de la Vergne* (Lesp. 35).

- *La Vernha*, 1304 (Itinér. de Clément V). — *Paroisse Saint-Jacques de Vergnes et son annexe Saint-Martin-des-Combes*, 1690 (coll. de Lenquais).  
Ce prieuré avait été construit auprès du château de la Vergne, donné à l'abbaye de la Sauve avec le Peyrat et avec le repaire de la Vernelle, situé dans la commune de Saint-Félix (Leydet).
- VERGNE (LA), h. c<sup>o</sup> de Saint-Sulpice-de-Mareuil (B.).  
VERGNE (LA), h. c<sup>o</sup> de Saint-Sulpice-de-Roumagnac (B.).  
VERGNE (LA), m<sup>o</sup> sur la Nauze, c<sup>o</sup> de Siorac-et-Font-Gauffier. — *Feros de la Vernhe*, 1095 (fondat. de l'abb. de Font-Gauffier).  
VERGNE (LA), c<sup>o</sup> de Terrasson. — *La Vernhe*, 1560 (Lesp. 35, Terrasson).  
VERGNE (LA), h. c<sup>o</sup> de Vallereuil.  
VERGNE (PAS DE LA), domaine, c<sup>o</sup> de Bergerac. — 1677 (Nôl. de Bergerac).  
VERGNE (TERTRE DE LA), lieu-dit, c<sup>o</sup> de Fougueyrolles.  
VERGNES, lieu, c<sup>o</sup> de Clermont-d'Exideuil.  
VERGNES (BOUT DES), h. et m<sup>o</sup>, c<sup>o</sup> de Bergerac. — *Al tenh. de las Vernas*, 1437 (Liv. N.). — *Vernhas* (*ibid.*).  
VERGNES (LES), lieu, c<sup>o</sup> de Champsevinel. — *Mas Vergnie prope boriam de Bodi*, 1496 (Périg. M. II. 41, 1).  
VERGNES (MAS DES), c<sup>o</sup> de Saint-Astier. — *Mansus de Vernia*, 1276 (lim. de la seign. de Saint-Astier).  
VERGNESIBERT, h. c<sup>o</sup> de Saint-Jory-de-Chalais. — Altitude : 299 mètres.  
VERGNIASSOU, h. c<sup>o</sup> de Fouleix.  
VERLEINE, h. c<sup>o</sup> de Saint-Romain (S. Post.).  
VERLIAC, sect. de la c<sup>o</sup> de Saint-Chamassy (cad.). — Anc. rep. noble.  
VERMELENCHÉ, c<sup>o</sup> de Neuvic. — *Boria voc. Vermelhencha*, 1471 (Dives, I, 69).  
VERMEROT, habitation isolée, c<sup>o</sup> de Lusignac (B.).  
VERMONDIE (LA), c<sup>o</sup> de Manaurie (S. Post.). — Anc. rep. noble.  
VERMONDIE (LA), éc. c<sup>o</sup> de Thonac (S. Post.).  
VERN, ruisseau considérable qui prend sa source dans la c<sup>o</sup> de Sendrieux, passe à Salon, à Vern, disparaît à Pont-Roumieu, reparaît à la Font-Vive, près de Manzac, passe à Bruc-de-Grignol et se jette dans l'Ille au-dessus de Neuvic. — *Aqua qui dicitur Vernium*, 1272 (Lesp. 52). — *Vernh*, 1409 (Dives). — *Le Verg*, 1526 (Dives, Arrentement).  
VERN, ch.-l. de c<sup>o</sup>, arrond. de Périgueux. — *Vernium*, 1158 (cart. Cadouin, Lesp. 37). — *Castrum de Vernhio*, 1268. — *Lo Vernh*, 1287 (Lesp. C<sup>o</sup> de Périg. Bail de la Daunie). — *Vern*, 1290 (Lesp. 37, art. présentés au roi d'Angleterre). — *Ver* (anc. pouillé). — *Vergt*, 1539 (Dives, acte Grand G.).
- *Verg*, 1625 (Reconn. Lesp. 79). — *Vern* (B.). — *Vergt* (Cal. adm.).  
Vern avait jadis deux églises, Saint-Jean-Baptiste et Sainte-Marie; cette dernière est aujourd'hui détruite. — Patr. saint Jean; collat. le chap. de Saint-Front.  
Châtellenie composée de 8 paroisses : Château-Missier, Saint-Amand, Saint-Jean, Sainte-Marie, Saint-Michel, Salon, Sengeyrac, Veyrines.  
Bastide construite à Vern, en 1290, par le roi d'Angleterre. — Forêt de Vern (B.).  
VERN? c<sup>o</sup> de Neuvic. — *Mansus del Vernh*, 1451 (Dives, I, 59).  
VERNAC, h. c<sup>o</sup> de la Chapelle-Gonaguet (S. Post.).  
VERNAC? *Eccl. de Vernhaco, archipresbyt. de Villa-Ambart* (pouillé, Lesp. 27)? — *Eccl. paroch. de Vernonaco in Petragoricensi*, 1471 (pouillé général de Chartoux). — Inconnus.  
VERNAUDS (LES), h. c<sup>o</sup> de Salon.  
VERNELLE, éc. c<sup>o</sup> d'Issigeac.  
VERNELLE (LA), c<sup>o</sup> de Saint-Félix, c<sup>o</sup> de la Linde. — Anc. maison noble.  
VERNEUIL, h. c<sup>o</sup> de Campagnac-lez-Quercy (S. Post.).  
VERNEUIL, h. c<sup>o</sup> de Coulaures.  
VERNEUIL, h. c<sup>o</sup> de Creyssensac.  
VERNEUIL, h. c<sup>o</sup> de Sainte-Alvère. — *Varneuil* (S. P.).  
VERNEUIL, éc. c<sup>o</sup> de Saint-Jean-d'Estissac (B.).  
VERNEUIL? *Cumba de Verneuil*, 1322 (lim. de la jurid. de Périgueux).  
VERNIER (LE), ruiss. qui se jette dans le Riou-Nègre, affluent de la Drone, près de Parcou (B.).  
VERNODE, vill. et m<sup>o</sup>, c<sup>o</sup> de Tocane. — *Capella municipii nomine Vernode*, 1121 (Lesp. 30, Donation à Saint-Astier). — *Miles de Vernodium sive de Podio Agulhie*, 1339 (Lesp. 26, Homm.). — *Vernodium*, 1340 (*ibid.*). — *Vernaude* (B.).  
Collat. le chapitre de Saint-Astier, auquel cette église fut donuée en 1122 (Lesp. 30).  
VERNODE (TOURS DE), ruines, c<sup>o</sup> de Tocane, sur un promontoire très-abrupte qui domine le cours de la Drone; elles occupent un quadrilatère allongé, mais rétréci au nord, avec quatre tours aux angles. Les deux tours du sud, carrées et romanes avec contreforts plats aux angles; l'une est voûtée en coupole byzantine, la porte est à hauteur du 1<sup>er</sup> étage (Drouyn, *Châteaux du moyen âge*).  
VERRIERAS, éc. c<sup>o</sup> de la Douze (A. Jud.).  
VERRIÈRE, h. c<sup>o</sup> de Clermont-d'Exideuil.  
VERRIÈRE, h. c<sup>o</sup> de Fraysse (B.). — *Veyrière*, 1665 (Not. du Fleix).  
VERRIÈRE, c<sup>o</sup> de Saint-Cyprien. — *A la Veyriera*, 1462 (Philipparie).

VERRIÈRE (LA), h. c<sup>ne</sup> de Saint-Saud. — *Veyrière* (B.).  
 VERROLAUD, h. c<sup>ne</sup> de Saint-Martial-d'Artensec.  
 VERSANE (LA), lieu-dit, c<sup>ne</sup> de la Mongie. — 1659 (Acte not.).  
 VERSANES, c<sup>ne</sup> d'Agonac. — *Masus de las Versanas*, 1519 (Feti).  
 VERSANES (LES), h. c<sup>ne</sup> de Bergerac.  
 VERSANES (LES), h. c<sup>ne</sup> de Cadouin (S. Post.).  
 VERSANES (LES), mét. c<sup>ne</sup> de Combeyranche (S. Post.).  
 VERSANES (LES), h. c<sup>ne</sup> de la Douze (A. Jud.).  
 VERSANES (LES), lieu-dit, c<sup>ne</sup> de Gabillou. — *Las Versanas*, 1510 (Rec. à Gabillou. Lesp. 79).  
 VERSANES (LES), lieu-dit, c<sup>ne</sup> de Grignol. — *Las Versanas*, 1490 (Dives, II, 7).  
 VERSANES (LES), champ, c<sup>ne</sup> de Grun (Dives).  
 VERSANES (LES), éc. c<sup>ne</sup> de Sainte-Foy-de-Longa.  
 VERSANES (LES), h. c<sup>ne</sup> de Vern (S. Post.).  
 VERSANES (LES), lieu-dit, c<sup>ne</sup> de Villetoureix (cad.).  
 VERSAT (LE GRAND-), terre, c<sup>ne</sup> de Montferrand, c<sup>ne</sup> de Beaumont (A. Jud.).  
 VERT, éc. c<sup>ne</sup> de Saint-Vincent-de-Paluel (S. Post.).  
 VERT, lieu-dit, c<sup>ne</sup> de Trémolac. — *Terre de Mon Vert*, 1455 (Liv. Nof. 3).  
 VERT (AU), lieu-dit, c<sup>ne</sup> de Dome (cad.).  
 VERT (CHÂTEAU), lieu-dit, c<sup>ne</sup> de Saint-Germain-de-Salembre (cad.).  
 VERT (LA TOUR DU), c<sup>ne</sup> de Baneuil. — *Viridis*, 1160 (Lesp. 37, Clerans). — *Hospicium del Vert*, 1456 (Liv. Nof. 48). — *Feodum de Viridi* (*ibid.* 68). — *Tour du Ver, Foret del Ver*, 1727 (Not. de Moulédyer). — *Tour du Vergt* (B.).  
 Donjon carré de 6<sup>m</sup>,50 sur 7<sup>m</sup>,35. Au premier étage, une seule ouverture ou porte basse, large de 0<sup>m</sup>,75, dans un mur épais de 2<sup>m</sup>,20, donne accès dans une chambre carrée mesurant 2<sup>m</sup>,20 sur les quatre côtés. Dans un des angles, une petite porte basse, large de 0<sup>m</sup>,50, profonde de 0<sup>m</sup>,55, sert d'entrée à un réduit, parallèle à la chambre, large de 0<sup>m</sup>,94 et profond de 2<sup>m</sup>,20 : c'était le lit. Un trou dans la voûte du bas faisait communiquer avec le rez-de-chaussée; un autre trou, dans la voûte d'en haut, faisait monter à l'étage supérieur. (Drouyn, *Châteaux du moyen âge*.) Cette tour, dont l'intérieur n'a peut-être pas d'analogue connu, et qui paraît avoir été bâtie sur une motte artificielle, est engagée dans les constructions de ce qui fut le château de Baneuil et par lesquelles on y pénètre.  
 VERTAILLANE, h. c<sup>ne</sup> de Monestier (S. Post.).  
 VERTAMONT, h. c<sup>ne</sup> de Saint-Romain-Saint-Pardoux-la-Rivière (S. Post.).  
 VERT-DE-BIRON, c<sup>ne</sup>, c<sup>ne</sup> de Montpazier. — *Sanctus-Petrus de Auver?* 1053 (dépendances de Sarlat). —

*Le Vert de Biron*, 1791 (archives de la Dordogne, Belvez).  
 Patron : saint Pierre-ès-Liens.  
 VERT-DE-BOIS, terre, c<sup>ne</sup> de Cantillac (A. Jud.).  
 VERT-DU-BOST, lieu-dit, c<sup>ne</sup> de Saint-Severin-d'Estissac (cad.).  
 VERTEIGNAC, h. c<sup>ne</sup> de Beausat (B.).  
 VENTEIL (LE), lieu-dit, c<sup>ne</sup> de la Villedieu (cad.).  
 VERTEILLAC, ch.-l. de c<sup>ne</sup>, arrond. de Ribérac. — *Verteilhacum* (pouillé du XIII<sup>e</sup> siècle).  
 Patrons : l'Assomption et saint Saturnin.  
 Anc. rep. noble, avec justice sur la paroisse (Alm. de Guy. 1760).  
 VERTEILLAC, lieu, c<sup>ne</sup> de Vauxains.  
 VERTEILLADE, h. c<sup>ne</sup> de Monestier.  
 VERTE-VILLE? aux environs de Périgueux. — *Viridis Villa*, 1366 (Périg. M. H. 41, 5).  
 VERTILLIÈRES (AUX), broussailles, c<sup>ne</sup> de Saint-Médard-de-Drone (A. Jud.).  
 VERTIOL, h. c<sup>ne</sup> d'Eyliaç (A. Jud.). — *Petit-Vertiol*, anc. fief.  
 VERZINAS, lieu, c<sup>ne</sup> de Coulounieix, près de Vieille-Cité. — *Verzinias*, 1346 (arch. de Sainte-Claire).  
 VERZINAS, vill. c<sup>ne</sup> de Saint-Pierre-de-Cole (B.). — *Verdinas* (pouillé du XIII<sup>e</sup> s<sup>e</sup>, archipr. de Condat).  
 Prieuré conventuel.  
 VERZINAS, c<sup>ne</sup> de Vaunac. — Signal : 229 mètres.  
 VERZINAS (LA BARDE DE), c<sup>ne</sup> d'Agonac. — 1506 (Acte not.).  
 Anc. rep. noble.  
 VESAGE (LA), h. c<sup>ne</sup> du Sigoulès (A. Jud.).  
 VESINIA (LA), anc. fief, c<sup>ne</sup> de Saint-Astier.  
 VÉSONE, nom antique de Périgueux. — *Aug. Vesuna* (inscr. au musée). — *Vesunna* (Itin. d'Antonin).  
 La cité romaine s'étendait sur la rive droite de l'Ille, du nord-ouest au sud-ouest, depuis le ruisseau du Toulon jusqu'au bas de la ville actuelle et depuis les coteaux qui bordent la plaine au nord jusqu'à la rivière, qui coule au midi (Antiq. de Vés. I, 556). — Voy. TOUR DE VÉSONE.  
 VÉSONE? — *Mas de la Vizone*. — *Mansus de la Vizona* (Lesp. Dénomin. au XVI<sup>e</sup> siècle).  
 Maison située sur le chemin de Saint-Pierre-Lanès aux prés de Campniac.  
 VESSAT, h. c<sup>ne</sup> d'Atur.  
 VESSAT, h. c<sup>ne</sup> de Château-l'Évêque. — Anc. maison noble.  
 VESSAT, h. c<sup>ne</sup> de Sanillac.  
 VESTITOS? c<sup>ne</sup> de Vélignes. — *Eccl. Sancti-Frontonis de Vestitionibus*, 1122 (confirm. à l'abb. de Saint-Florent de Saumur). — *Eccl. de Vestitos* (pouillé du XIII<sup>e</sup> siècle, archipr. de Vélignes).  
 Inconnu.

**VET**, h. c<sup>ne</sup> de Coulaures (A. Jud.). — *Plaine de Vetz* (*ibid.*).  
**VEUNAS ?** c<sup>ne</sup> de Saint-Paul-de-Serre. — *Maynamentum de Veunas*, 1485 (Dives, II, 158).  
**VEYLOUS (LES)**, h. c<sup>ne</sup> de Saint-Germain-et-Mons.  
**VEYRETIE (LA)**, c<sup>ne</sup> de Sainte-Orse. — *Mansus voc. de la Veyretie*, 1457 (Lesp. 79).  
**VEYRI**, h. c<sup>ne</sup> de Montpont.  
**VEYRIER (LE)**, h. c<sup>ne</sup> de Mensignac (A. Jud.).  
**VEYRIER (LE)**, h. c<sup>ne</sup> de Monsac. — Anciennement *Puech Redon*, 1488 (coll. de Lenquais).  
**VEYRIÈRE (LA)**, h. c<sup>ne</sup> de Saint-Avit-Sénieur. — 1714 (Act. not.).  
**VEYRIÈRES (LES)**, h. c<sup>ne</sup> de la Douze (A. Jud.).  
**VEYRIGNAC**, section de la c<sup>ne</sup> de Gaulegeac. — *Prioratus de Verinaco* (cart. de Saint-Jean-d'Angély). — *Vayrin-hacum*, 1350 (collation de Clément VI).  
 Patron : saint Pierre-ès-Liens; collat. l'abbé de Saint-Jean-d'Angély.  
 Anc. rep. noble avec justice dans la paroisse (Alm. de Guy, 1760).  
**VEYRINES**, c<sup>ne</sup>, c<sup>on</sup> de Doime. — *Vitrim*, 1269 (Lesp. 15, Test. de G. Aymon).  
 Patron : saint Pierre-ès-Liens.  
 Anc. rep. noble.  
**VEYRINES**, c<sup>ne</sup>, c<sup>on</sup> de Vern. — *Veirinas*, 1158 (Lesp. 58). — *Veyrinas*, (pouillé du XIII<sup>e</sup> s<sup>e</sup>). — *Castrum de Vitrinis*, 1360 (Lesp. Sainte-Alvère).  
 Voc. l'Assomption; collat. l'abbé de Saint-Martial de Limoges.  
**VEYRINES**, c<sup>ne</sup> de Berbiguières. — 1490 (Lesp. 63).  
 Anc. rep. noble.  
**VEYRINES**, bourg de Grignol. — *Domus de Verinis in castro de Granholio*, 1318 (donat. par H. de Taillefer).  
 Anc. logis noble dans le château de Grignol.  
**VEYRINES**, h. c<sup>ne</sup> de Jumillac.  
**VEYRINES**, lieu-dit, c<sup>ne</sup> de Manzac (Dives).  
**VEYRINES**, h. c<sup>ne</sup> de Saint-Saud. — Dépend. de l'abb. de Peyrouse, 1502 (Reconn. pour l'abbaye).  
**VEYRINES (HAUT ET BAS)**, h. c<sup>ne</sup> de la Chapelle-Gonaquet. — *Veirines*, 1158 (cart. de Ligeux).  
 Anc. prieuré dépendant de l'abb. de Ligeux.  
**VÉZAC**, c<sup>ne</sup>, c<sup>on</sup> de Sarlat. — Patron : saint Urbain.  
**VÉZAC**, h. c<sup>ne</sup> de Tursac (cad.).  
**VÉZÈRE (LA)**, une des principales rivières qui traversent le dép<sup>t</sup> de la Dordogne. — *Fluvius Visera*, 889 (Just. m. d'Auv. 21). — *Fluvius Visere*, 963 (*ibid.*). — *Fluvius Vezere, sive de la Vezera*, 1451 (O. S. J. Condat).  
 Elle sort du plateau de Mille-Vaches, sur les confins du Limousin, et entre dans le département à

Larche, où elle devient navigable, passe à Terrasson, à Montignac, au Bugue, et se jette dans la Dordogne à Limeuil.

Longueur de sa navigation : de Larche à Limeuil, 77,157 mètres; dans toute sa longueur, 134,167 mètres (Cal. de la Dord. 1816). — Altitude : sous le pont de Campagne, 53 mètres (Raulin); aux Eyzies, 58 mètres (Reliquiæ Aquitan. 65).

Cette rivière était anc<sup>t</sup> avec la Dordogne, depuis Limeuil, la limite entre l'évêché de Périgueux et celui de Sarlat.

**VÉZI (CASTEL)**, h. c<sup>ne</sup> de Gladech (cad.).

**VEZIAT**, h. c<sup>ne</sup> de Montplaisant. — Anc. rep. noble.

**VEZILLAC**, h. c<sup>ne</sup> de Saint-Martin-des-Combes. — *Ten. de la Vezinena, Vezinaria*, 1329 (Périg. M. H. 41, 4) ? — *Vilatg. de la Roque-de-la-Vezilia*, 1747 (Acte not.).

**VIADÉL**, h. c<sup>ne</sup> de Nojals.

**VIALAR**, h. c<sup>ne</sup> de Clermont-Exideuil (S. Post.).

**VIALAR**, h. c<sup>ne</sup> d'Eybène (A. Jud.).

**VIALAR**, éc. c<sup>ne</sup> de Naillac (S. Post.).

**VIALAR**, habitation qui donne son nom à la c<sup>ne</sup> de Saint-Avit, c<sup>on</sup> du Bugue. — *Vialard* (Cal. adm.).

**VIALAR**, h. près de Sarlat.

**VIALAR (LE)**, h. c<sup>ne</sup> de Sorges. — *Mas del Vilar*, 1226 (Lesp. 34, cart. de Ligeux).

**VIALE**, terre, c<sup>ne</sup> de la Feuillade (A. Jud.).

**VIALE (LA)**, h. c<sup>ne</sup> de Sencenac. — Anc. rep. noble.

**VIALE (LE BOST DE)**, bois de châtaigniers, c<sup>ne</sup> de Valeuil (A. Jud.).

**VIALEGOLDON**, h. c<sup>ne</sup> d'Eyliac (A. Jud.).

**VIALOTTE (LA)**, h. c<sup>on</sup> de Dussac.

**VIALOTTE (LA)**, h. c<sup>ne</sup> de Nanteuil-Thiviers (B.).

**VIALOTTE (LA)**, h. c<sup>ne</sup> de Saint-Paul-la-Roche (B.). — *Vialot*, 1550 (O. S. J.).

**VIAMIERE (LA)**, h. c<sup>ne</sup> de la Roche-Chalais (E. M.).

**VIANÈS**, sect. de la c<sup>ne</sup> de Limeuil (cad.).

**VIAVEL**, habitation, c<sup>ne</sup> de Saint-Amand-de-Belvez. — *Mansus de Viavela*, 1460 (archives de la Gironde, Belvez).

**VIC**, c<sup>ne</sup>, c<sup>on</sup> de la Linde. — *Vicus*, 1382 (P. V. M.). — *Saint-Sauveur-de-Vicq*, 1648 (bénéf. de l'év. de Périgueux).

**VIC (BAS-)**, h. à 400 mètres de Bigaroque. — *Vicq* (B.).

Lieu d'une très-ancienne pêcherie. La concession faite à G. de Saint-Ours le 25 avril 1470 s'étendait depuis *lou cap del Bouch de Paracol usque ad Dordoniam devers Castrum-Real et devers... in parochia de Urvallo, confrontans cum rivo molendini de Cunhiac*. Cette concession porte sur une autre feuille : *in loco de Vic, ubi antiquitus erat paxeria, confrontans*



- cum termino dels Angles et cum boyguat dels Angles* (arch. de la Gir.). Ce nom *dels Angles* doit faire présumer que c'était en ce lieu que Mercader, le compagnon de Richard, roi d'Angleterre, et à qui ce prince avait donné Beynac, fit construire la pêcherie de Bigaroque, dont il est fait mention dans un acte de 1190, et dont ce seigneur avait accordé la dîme à l'abbaye de Cadouin.
- VICAIRE (TERRE DU), h. c<sup>ne</sup> de Pézul (S. Post.).
- VICARIE (LA), h. c<sup>ne</sup> de Vern.
- VICHAUD (LE), vill. c<sup>ne</sup> de Saint-Michel-de-Double. — Voy. VIGENNE.
- VICROZE, h. c<sup>ne</sup> de Cherval (B.). — *Vic crose*, 1740 (Acte not.).
- VIDALE (LA), éc. c<sup>ne</sup> de Saint-Sernin-de-l'Herm (B.).
- VIDALIE, h. c<sup>ne</sup> de Saint-Germain-de-Salembre (B.).
- VIDALIE (LA), chapelle fondée à Belvez (bénéf. de l'év. de Sarlat, 1648). — *Capelenia de Vedelie*, 1462 (Philipparie).
- VIDALIE (LA), h. c<sup>ne</sup> de Bouniagues. — 1675 (Acte not.).  
Anc. rep. noble.
- VIDALIE (LA), c<sup>ne</sup> de Molières. — *Locus dict. de la Vidalia*, 1460 (arch. de la Gir.).
- VIDALIE (LA), c<sup>ne</sup> de Saint-Marcory. — *A la Vidalia*, 1360 (Belvez).
- VIDALIE (LA), c<sup>ne</sup> de Thonac. — *Noble domaine de la Vidallie*, 1655 (Acte not.).
- VIDALOUX (LES), h. c<sup>ne</sup> de Saint-Aignan-d'Hautefort.
- VIEILLE-ABBAYE (LA), vill. c<sup>ne</sup> de Saint-Saud (S. Post.). — Dépendance de l'abb. de Peyrouze, 1742 (Reconn.).
- VIEILLE-CITÉ, sect. de la c<sup>ne</sup> de Couloumeix. — *En Vieilha Ciptat*, 1386 (Lesp. arch. de l'év.). — *Veter Civitas*, 1388 (Lesp. 35, Sainte-Claire).  
Ce nom est donné à une maison dans le vallon entre Écorneboeuf et la Boissière, qui aboutit sur la rive gauche de l'Ille, au passage de Campniac, et pareillement au vallon lui-même; on pense, par suite de ce nom et de l'abondance des antiquités recueillies sur les pentes des coteaux, que la première ville des Pétroriciens fut d'abord en ce lieu (Antiq. de Vésone).
- VIEILLE-COUR, h. c<sup>ne</sup> de Saint-Pierre-de-Frugie. — Anc. rep. noble.  
Forêt s'étendant en partie dans le dép<sup>t</sup> de la Dordogne et en partie dans celui de la Haute-Vienne.
- VIEILLE-COURT, c<sup>ne</sup> de Frugie (S. Post.). — Anc. rep. noble. Quatre fiefs en dépendaient: la Boudelie, la Châteauderie, Plamont, Puychapon.
- VIEILLEFOND, lieu-dit, c<sup>ne</sup> de Saint-Mayme-de-Pereyrols (A. Jud.).
- VIEILLE-VILLE, h. c<sup>ne</sup> de Saint-Barthélemy-de-Pluviers.
- VIELMONT, h. c<sup>ne</sup> de Fleurac. — *e Veilmon* . . . (cart. du Bugue).
- VIEL-OURS? c<sup>ne</sup> de Saint-Naixent. — *Foret app. de Veilh Oursy*, 1587 (terr. de l'O. S. J.).
- VIELVIC, vill. sect. de la c<sup>ne</sup> de Saint-Pardoux-Belvez. — *Vail Vic* (anc. pouillé du dioc. Lesp. 27). — *Veul Vic*, 1199 (lettre d'Aliénor en faveur de Cadouin, Lesp. 37). — *Parochia de Veteri Vico*, 1268 (donat. à Cadouin).
- VIERVAL, c<sup>ne</sup> d'Archignac. — Anc. repaire noble, ayant justice dans Archignac (Alm. de Guy. 1760).
- VIEUX-MAREUIL, h. — Voy. MAREUIL (VIEUX-).
- VIGA? c<sup>ne</sup> de Sorges. — 1317 (tit. de Chamberliac).  
Anc. rep. noble.
- VIGE, éc. c<sup>ne</sup> de Savignac-les-Églises (B.).
- VIGENNE? c<sup>ne</sup> de Montpont. — *Parochia de la Vigena, castellania Montispavonis*, 1364 (Lesp. 10, Fouage). — *La Viciana ou Vuiana*, 1365 (Lesp. 88, Châtel. de Montpont)?  
Noms inconnus.
- VIGONNIE (LA), h. c<sup>ne</sup> d'Abjat-de-Nontron (B.).
- VIGERAL, c<sup>ne</sup> de Négrondes. — *Claus Vigayral*, 1315; *Clau Vigeyrau*, 1470 (tit. de Chamberliac).
- VIGERAL, c<sup>ne</sup> de Saint-Félix-la-Linde. — *Ten. de la Mothe Vigueyral*, 1562 (Acte not.). — *La Vigueyrie*, 1770 (Arpent).
- VIGERAL, c<sup>ne</sup> de Saint-Lazare. — *Molendin. Vigeyral*, 1494 (O. S. J. Condat).
- VIGERAL (LE MAS), c<sup>ne</sup> de Grignol. — *Mansus Vigeyral*, 1471 (Dives, II, 79). — *Mans. Vigeyralis* (*ibid.* 129).
- VIGERAL (LE MAS), à la Mongie-Saint-Martin. — *Mansus Vigarensius*, XII<sup>e</sup> siècle (cart. de Sainte-Marie de Saintes)?
- VIGERAL (MAYNE), c<sup>ne</sup> de Saint-Pardoux-de-Belvez (B.).
- VIGERIE, h. et m<sup>in</sup>, c<sup>ne</sup> de Carlux. — *Stagnum de la Vegeyra*, 1487 (arch. de Paluel).
- VIGERIE, champ, c<sup>ne</sup> de Manzac (Dives).
- VIGERIE, h. c<sup>ne</sup> de Montfaucon (B.).
- VIGERIE, c<sup>ne</sup> de Saint-Astier (inv. du Puy-Saint-Astier).
- VIGERIE (HAUTE et BASSE), h. c<sup>ne</sup> de Saint-Aquilin. — *La Vigeria*, 1465 (Liv. Nof. 123).
- VIGERIE (LA), c<sup>ne</sup> d'Azerat (A. Jud.).
- VIGERIE (LA), c<sup>ne</sup> de Coursac.
- VIGERIE (LA), h. c<sup>ne</sup> du Coux. — *Mansus de la Vigeyria*, 1463 (arch. de la Gir.). — *La Vigueyrie*, 1671 (Acte not.). — *La Viguerie* (B.).  
Anc. rep. noble.
- VIGERIE (LA), c<sup>ne</sup> de Douville. — *La Vigeyrie*, 1650 (O. S. J.).  
Une des dépendances de la Sauvetat.

- VIGERIE (LA), h. c<sup>ne</sup> de Lunas (S. Post.).  
 VIGERIE (LA), h. c<sup>ne</sup> de Notre-Dame-de-Sanillac.  
 VIGERIE (LA), h. c<sup>ne</sup> de Peyrillac.  
 VIGERIE (LA), h. c<sup>ne</sup> de Saint-Front-la-Rivière (Stat. Post.).  
 VIGERIE (LA), h. c<sup>ne</sup> de Saint-Laurent-des-Hommes.  
 VIGERIE (LA), lieu, c<sup>ne</sup> de Saint-Martial-de-Viveyrol.  
 VIGERIE (LA), h. c<sup>ne</sup> de Saint-Médard-d'Exideuil (S. Posl.).  
 VIGERIE (LA), h. c<sup>ne</sup> de Saint-Pancrace.  
 VIGERIE (LA), h. près de Saint-Sernin-de-Reillac.  
 VIGERIE (LA), h. près de Sarlat.  
 VIGERIE (LA), c<sup>ne</sup> de Villetourcix.  
 VIGERIES (LES), h. c<sup>ne</sup> de la Cropte.  
 VIGETRAUD (MOULIN DE), sur la Lisone, c<sup>ne</sup> de Saint-Paul (B.). — Voy. VIGUERIE (LA), VIGUEYRAL.  
 VIGIER, m<sup>in</sup>, près de Périgueux. — *Molendinum Vigerium*, 1296 (Périgueux, Lesp. 35). — *Lo moli al Vegier*, 1247 (reg. de la Charité).  
 VIGIER, h. c<sup>ne</sup> de Saint-Avit-de-Moiron.  
 VIGIER, h. près de Sainte-Croix, c<sup>ne</sup> de Saussignac.  
 VIGIER, h. c<sup>ne</sup> de Veyrignac (B.).  
 VIGIER (MOULIN DE), sur la Sauvannie, c<sup>ne</sup> de Saint-Paul-Lisone (B.).  
 VIGIERS (LES), h. c<sup>ne</sup> de Monestier (A. Jud.). — Anc. rep. noble.  
 VIGNAC? c<sup>ne</sup> de Bertric. — *Mas de Vinhac*, 1462 (O. S. J.).  
 VIGNADE (LA)? c<sup>ne</sup> de Bassillac. — *La Vinada*, 1312 (Lesp. 26, Homm.).  
 VIGNANCE (LA)? c<sup>ne</sup> de Grun. — *Mayn. de la Vinhantia*, 1475 (Dives, I, 134).  
 VIGNANCE (LA)? c<sup>ne</sup> du Petit-Bersat. — *Terra voc. de la Vinhencia*, 1326 (arch. de la Gir.).  
 VIGNE-DANGA? c<sup>ne</sup> de Grignol. — *Iter quo itur de Granholio usque Vinha Danga transeundo ad crucem de Bruco*, 1475 (Dives, I, 127).  
 VIGNE-MAYSE, h. c<sup>ne</sup> de Saint-Germain-des-Prés (B.).  
 VIGNERAS, éc. c<sup>ne</sup> de Marsac. — *Via quæ ducit de Petrag. versus locum voc. de Vinhayrac*, 1320 (ch. Mourcin).  
 La colonne milliaire de l'empereur Florian, qui est au musée et porte l'indication *prima leuga*, a été trouvée dans le vallon qui passe au-dessous de ce village; il est donc à croire que la voie romaine de Vésonne à Saintes passait en cet endroit, et que la voie qui, au xiv<sup>e</sup> siècle, allait de Périgueux à Vignerass en suivait la direction.  
 VIGNES (LES)? h. c<sup>ne</sup> de Condat. — *Las Vignas*, 1660 (Rôle pour la taille. Acte not.).  
 VIGNES (LES), h. c<sup>ne</sup> de Mensignac.  
 VIGNES (LES)? c<sup>ne</sup> de Trélissac. — *Mansus de las Vinhas* (vente 1294 M.).  
 VIGNETTE (LA)? lieu-dit, c<sup>ne</sup> de Baneuil. — *La Vinheta*, 1470 (Liv. Nof. 48).  
 VIGNETTES (LES), c<sup>ne</sup> de Sales-de-Belvez. — *Masus de las Vinhetas*, 1462 (arch. de la Gir.).  
 VIGNONIES (LES)? h. c<sup>ne</sup> de Montren. — *Mayn. de las Vinhonias*, 1408 (Lesp. 79). — *Las Vignonias* (ibid. Reconn. de Leyssandie).  
 VIGNONAC, h. c<sup>ne</sup> de Brantôme. — *Vegunac*, 1153 (Lesp. Brantôme). — *Vegunhac*, 1226 (Lesp. 75, Archaubaud II). — *Vegonac*, 1293 (Lesp. Brantôme).  
 VIGNONAC, h. c<sup>ne</sup> de Saint-Pierre-de-Chignac. — *Vigounac*, 1747 (Acte not.).  
 VIGONIE, h. c<sup>ne</sup> de Paunac.  
 VIGROLAS, c<sup>ne</sup> de Montagrier.  
 VIGUERIE (LA), h. c<sup>ne</sup> de Monesterol.  
 VIGUERIE (LA), h. c<sup>ne</sup> de Saint-Chamassy.  
 VIGUERIE (LA), h. c<sup>ne</sup> de Saint-Quentin.  
 VIGUERIE (LA), h. c<sup>ne</sup> de Vézac.  
 VIGUEYRAL, h. c<sup>ne</sup> de Queyssac.  
 VIGUEYRAL (MOULIN), à Pillac, anc. diocèse de Périgueux. — *El la ribeira dels molis Vigayrals*, xiii<sup>e</sup> siècle (Liv. de recette de l'O. S. J.).  
 VIGUEYRAUD, m<sup>in</sup>, c<sup>ne</sup> de Saint-Martin-de-Ribérac. — *Molendini de Vigeayraulx*, 1457 (Lesp. Ribérac).  
 VIGUEYRAUD (LA FAYE-), c<sup>ne</sup> de la Chapelle-Faucher. — Prieuré dépend. de l'abb. de Ligueux.  
 VIGUEYRIE (LA), c<sup>ne</sup> de Saint-Naixent. — *Ten. de la Vigueyria*, 1530 (O. S. J.).  
 VILADOUX (AU GOT DE), lieu-dit, c<sup>ne</sup> de Queyssac (cad.).  
 VILAJOT, h. c<sup>ne</sup> de Maurens. — 1666 (Acte not.).  
 VILAR (LE), c<sup>ne</sup> de Chantérac. — *Mayn. de Vilards*, 1460 (inv. du Puy-Saint-Astier).  
 VILAR (LE), h. c<sup>ne</sup> de Clermont-d'Exideuil.  
 VILARET, anc. fief, c<sup>ne</sup> de Chantérac (arch. de Pau).  
 VILENIE (LA), c<sup>ne</sup> d'Atur. — *Bordaria de la Vilania*, 1361 (ch. Mourcin).  
 VILENIE (LA), h. c<sup>ne</sup> de Bourdeilles.  
 VILENIE (LA), c<sup>ne</sup> de Chantérac. — *Mayn. de la Villeneyre*, 1460 (inv. du Puy-Saint-Astier). — *Mayn. de la Villeneyre?*  
 VILENIE (LA), c<sup>ne</sup> de Grignol. — *Mas de la Vilanie*, 1336 (Lesp. Grignol).  
 VILENIE (LA), éc. c<sup>ne</sup> de Sarlat.  
 VILHA, anc. fief, c<sup>ne</sup> de Cercle.  
 VILLAC, c<sup>ne</sup>, c<sup>ne</sup> de Terrasson. — *Vilhac* (pouillé du xiii<sup>e</sup> siècle).  
 Patron : saint Vaast; collat. l'abbé de Châtres.  
 Anc. rep. noble, avec haute justice sur Villac (Alm. de Guy. 1680).  
 VILLADES, anc. dioc. de Périgueux, auj. du dép<sup>t</sup> de la Charente. — Voy. VILLE-DIEU.  
 VILLADÈS OU VILLADEIX. — *Villades* (pouillé du xiii<sup>e</sup> s<sup>e</sup>).

- *Villadensis, Villetensis*, 1483 (Lesp. 84, n° 30).  
 — *Villatensis*, 1511 (ch. Mourcin).  
 Ce nom, porté avant le xv<sup>e</sup> siècle par l'archiprêtre de Saint-Marcel, a été joint à celui de plusieurs communes des cantons de Vern et de la Linde. — *Villadeys*, 1409 (Liv. N.). — *Sanctus-Amandus de Villadeix*, 1474 (Liv. Nof.). — *Par. de la Monzia de Villadès*, 1487 (*ibid.*). — *Saint-Félix, Saint-Michel, Saint-Amand de Villadoir* (B.).
- VILLADÈS (GUÉ DE), pré, c<sup>o</sup> de la Mongie (A. Jud.).  
 VILLADÉSIE? c<sup>o</sup> de Sendrieux. — *Mansus de la Villadestia*, 1474 (ch. Mourcin).
- VILLALOUPE, h. c<sup>o</sup> de Peyzac (S. Post.).
- VILLAMBLARD, ch.-l. de c<sup>o</sup>, arrond. de Bergerac. — *Villa Amblard* (pouillé du xiii<sup>e</sup> siècle; anc. pouillé, Lesp. 27). — *Villa Amblardi*, 1383 (P. V. M.).  
 Autrefois clos d'une muraille fortifiée et de fossés.  
 Anc. rep. noble avec justice dans la paroisse (Alm. de Guy. 1760). — Le château de Villamblard a pris le nom de *Barrière* lorsque les seigneurs de cette maison en sont devenus propriétaires.  
 Villamblard, depuis le xiv<sup>e</sup> siècle, est le titre d'un archiprêtre dont le nom était auparavant archiprêtre de Neuvic. Il contenait trente-huit paroisses, selon l'État de 1732 : Bergerac, Besset, Bourgnac, Bourrou, Campagnac, Camp-Segret, Douville, Église-Neuve, Faure, Genestet, Grignol, Issac, les Lèches, Lembras, Lunas, Manzac, Maurens, Montagnac, Mussidan, Neuvic, le Pont-Saint-Mamet, Queyssac, Sainte-Foy-des-Vignes, Saint-Front, Saint-Georges-de-Blancanès, Saint-Géry, Saint-Hilaire, Saint-Jean-d'Estissac, Saint-Jean-d'Eyraud, Saint-Julien, Saint-Léon, Saint-Martin, Saint-Mayme, Saint-Médard, Saint-Séverin, Sourzac, Vallereuil et Villamblard.  
 Patron : saint Pierre-ès-Liens.
- VILLAMBLARDOUX (LES), h. c<sup>o</sup> d'Issac.
- VILLARS, c<sup>o</sup>, c<sup>o</sup> de Champagnac. — *Sanctus Martialis de Villars*, 1192 (Saint-Jean-de-Cole). — *Valars*, 1380 (P. V. M.). — *De Villaribus*, 1518 (O. S. J.). — *Villard*, 1760 (Alm. de Guy.).  
 Patron : saint Martial.  
 Rep. noble, avec justice dans Villars et Milhac (Alm. de Guy.).
- VILLARS, h. c<sup>o</sup> de Busseroles. — *Le Villars* (B.).
- VILLARS, c<sup>o</sup> de Chalagnac. — *Mansus Villart*, 1556 (Liv. Nof.).
- VILLARS, h. c<sup>o</sup> de Festalens.
- VILLARS, c<sup>o</sup> de Fontaines.
- VILLARS, h. c<sup>o</sup> de Mareuil.
- VILLARS, c<sup>o</sup> de Segonzac. — *Mansus de Villars*, 1211 (cart. de Chancelade).
- VILLARS, c<sup>o</sup> de Sorges. — *Mas del Vilard*, 1226 (Lesp. 34, Roche-Maurin).
- VILLARS (LE PETIT-), h. c<sup>o</sup> de Saint-Pardoux-la-Rivière. — Anc. rep. noble.
- VILLAT, h. c<sup>o</sup> de Bussac (S. Post.). — *Vilat* (B.).
- VILLAT, c<sup>o</sup> de Manzac. — *Pheodus de Vilat*, 1485 (Dives, II, 155).
- VILLE (FONTAINE DE LA), près de Gouts. — Débris de constructions antiques en ce lieu (Le Périg. ill. 619).
- VILLEBOIS, anc. lieu-dit, c<sup>o</sup> de la Mongie-Montastruc et de Liorac. — *Vilaboy*, 1487 (Liv. Nof.). — *Vilaboys*, (*ibid.*). — *Cartier de Villebois près le vill. des Femmes et le pont de Bellegarde*, 1602 (Acte not.).
- VILLEBOIS, anc. dioc. de Périgueux, auj. du dép<sup>t</sup> de la Charente. — *Territorium Villabonense*, 1060 (Gall. christ. Guill. de Montberon, év. de Périgueux). — *Villabone* (anc. pouillé). — *Villaboen* (Michon, *Stat. de la Charente*). — *Vilaboy*, 1380 (P. V. M.). — *Vilaboys* (Lesp. La Roche-Beaucourt). — Nom remplacé par celui de *la Valette*.  
 L'anc. voie romaine de Vesunna à Mediolanum passait par Villebois et suivait l'anc. chemin qui se nomme en Saintonge *Chemin Boisne* (Michon, *Stat. de la Charente*).  
 L'archiprêtre de Peyrat portait, avant le xiv<sup>e</sup> s., le nom d'archiprêtre de Villabone (pouillé du xiii<sup>e</sup> siècle).  
 Patron : saint Romain.  
 Prieuré convent. des Hermites de Saint-Augustin. — Filles de la Charité.  
 Anc. châtel. de la sénéchaussée d'Angoumois, érigée en duché-pairie en faveur du duc d'Épernon sous le nom de la Valette.  
 Les justices en Périgord qui y ressortissaient étaient : Blanzaguet, Gardes, Gurat, Roncenac, Salles, Vaux, et Juillac en partie.  
 Il existe un sceau aux contrats, de cette châtelanie; il a été frappé au nom de Jeanne de France, fille de Louis le Hutin, reine de Navarre et comtesse d'Angoulême. Le champ du sceau contient un écusson parti de France et de Navarre; à droite et à gauche, une porte de ville, et au-dessus, une tête de bœuf. Légende très-fruste : *Sigillum castellanie Ville Bovis*. Contre-sceau, l'écusson aux armes, et pour légende : *Contra S. Ville Bovis*. Date de 1322 à 1349 (Statist. de la Charente, 83). — On connaît encore un sceau d'Itier de Villebois qui porte un écusson de gueule au lion d'azur à la bordure variée.  
 Légende : *Sig. I. . . V. . . Vila-boe*, 1259 (*ibid.*).
- VILLEBOIS, h. c<sup>o</sup> de Rouffignac-Sigoulès (S. Post.).
- VILLE-CHELANE, h. c<sup>o</sup> de Saint-Barthélemy-de-Pluviers.
- VILLE-COUR, h. c<sup>o</sup> de Carsac-Villefranche (S. Post.).

- VILLE-DE-BOST, c<sup>ne</sup> de Javerlhac.
- VILLE-DE-MEILLE, emplacement près du Fleix, où l'on a découvert beaucoup d'antiquités, et entre autres une pierre tumulaire portant le nom de Saffarius, évêque de Périgueux en 590 (le Périg. ill. 558).
- VILLE-DIEU, c<sup>ne</sup>, c<sup>on</sup> de Terrasson. — *Par. de Villa Dei*, 1315 (Lesp. 83, Châtell. de Larche).  
Vocable : Notre-Dame.
- VILLE-DIEU, h. c<sup>ne</sup> de Beaupouyet.
- VILLE-DIEU, anc. dioc. de Périgueux, archipr. de Pillac. — *Capella de Villades* (pouillé du XIII<sup>e</sup> siècle). — *Hospital de Vila Dio*, XIII<sup>e</sup> siècle (O. S. J. Livre de recettes).
- VILLE-DIEU, friche, c<sup>ne</sup> de Saint-Géry (A. Jud.).
- VILLE-DOME, c<sup>ne</sup> de Grignol. — *Mayn. de Viladoma*, 1481 (Dives, I, 99).
- VILLE-DU-BOS (LA), h. c<sup>ne</sup> de Mauzens (B.). — *Ville-au-Bois de Salepinson* (A. Jud.).
- VILLEFEIX, h. c<sup>ne</sup> de Pluviers.
- VILLEFRANCHE-DE-BELVEZ, ch.-l. de c<sup>on</sup>, arrond. de Sarlat. — *Villa Franqua*, 1316 (Champollion-Figeac; lettres du roi d'Angleterre). — *Villafranca*, 1348. — *Villefranches Sarlatensis* (Lesp. Châtell.). — *Villefranche de Perigord* (Mém. de Sully).  
Bastide fondée en 1260 par Alphonse, comte de Poitiers, et érigée en châtellenie dont dépendaient 6 paroisses : Loubéjac, Mazeyrolles, Saint-Caprais, Saint-Étienne, Saint-Sernin et Villefranche.  
Bailliage royal avec juridiction sur Villefranche, la Trappe, Prats, Saint-Sernin, Mazeyrolles et Saint-Caprais (Alm. de Guy, 1760).  
Maladrerie (bénéf. de l'év. de Sarlat, 1648). — Chapitre composé d'un doyen et de six prébendes (*ibid.*). — Vocable : Sainte-Marie (l'Assomption).
- VILLEFRANCHE-DE-LONGCHAPT, ch.-l. de c<sup>on</sup>, arrond. de Bergerac. — *Bastida de Lopiaci dite Villefranche*, 1301. — *Villefranche de Lopchat* (arch. de Pau, Châtell.). — Voy. LONGCHAPT.  
Patron : l'Assomption.  
Bastide fondée par Philippe le Bel et érigée en châtellenie dont relevaient deux paroisses : Minzac et Villefranche, 1365 (Lesp. 5, 88). — Le sceau communal a été retrouvé dernièrement.
- VILLE-GARDEL, anc. dioc. de Périgueux, auj. du dép<sup>t</sup> de la Charente. — *Prioratus de Villa Gardæ* (Lesp. La Roche-Beaucourt). — *Vile Gardel*, 1556 (bénéf. de l'évêché de Périgueux. Collat. le doyen de Rocenac).
- VILLE-GARDEL, anc. prieuré. — *Prioratus de Villa Gardel, Sarl. dioc.* (collat. par Jean XXII).  
Paroisse de l'archipr. de Flaungeac, 1556 (bénéf. de l'év. de Sarlat).
- VILLE-JALET, h. c<sup>ne</sup> de Lussac (S. Post.).
- VILLE-JAUGE, h. c<sup>ne</sup> de Jumillac.
- VILLELIOT (LA), lieu-dit, c<sup>ne</sup> de Saint-Pierre-d'Eyraud (A. Jud.).
- VILLE-MEIANE, c<sup>ne</sup> de S<sup>t</sup>-Vincent-de-Paluel ou de Montignac? — *Mayn. de Villa Meana*, 1279 (Lesp. 51).
- VILLEMERCIER, h. c<sup>ne</sup> de Saint-Barthélemy-de-Nontron (S. Post.).
- VILLE-NEUVE? c<sup>ne</sup> d'Agonac. — *Masus de Villa-Nova*, 1514 (Fcti, 123).
- VILLENEUVE, h. c<sup>ne</sup> de Badefol (B.).
- VILLE-NEUVE? c<sup>ne</sup> de Coutures. — *Loc apelat la litra de Vila-Nova*, XIII<sup>e</sup> siècle (O. S. J. Livre de recette pour Combeyranche).
- VILLENEUVE? c<sup>on</sup> de Périgueux. — *Silva que vocatur Villa nova*, 1153 (cart. de Chancelade).
- VILLENEUVE, h. c<sup>ne</sup> de Saint-André-Alas.
- VILLE-NEUVE? c<sup>ne</sup> de Saint-Cyprien. — *Barrum de Villa-Nova*, 1462 (Philipparie).
- VILLES, domaine, c<sup>ne</sup> de Bussac (A. Jud.).
- VILLETTOUREIX, c<sup>ne</sup>, c<sup>on</sup> de Ribérac. — *Villatores* (pouillé du XIII<sup>e</sup> siècle). — *Vilatorres*, 1382 (P. V. M.).  
Vocable : Saint-Martin.
- VILLE-VERNEIX (HAUT et BAS), h. et m<sup>in</sup> sur le Vern, section de la c<sup>ne</sup> de Neuvic. — *Vilavernes*, 1490 (Dives, II, 28). — *Villavernes (ibid.)*. — *Villa Varneys*, 1655 (Acte not.). — *Villeverneuil* (rad.).
- VILLE-VIALE, c<sup>ne</sup> de Quinsac-Champagnac (A. Jud.). — *Mas de Vielhe Ville*, 1518 (O. S. J.).
- VILLEYRAS, h. c<sup>ne</sup> de Sarlande.
- VILLOCHE, h. c<sup>ne</sup> de Mensignac (B.).
- VILLOUYRE? c<sup>ne</sup> de Chantérac. — *Mayn. apelat de Villoyre*, 1482 (inv. du Puy-Saint-Astier).
- VILLO, anc. fief, c<sup>ne</sup> de Paussac (arch. de Pau).
- VILOTE, lieu-dit, c<sup>ne</sup> de Saint-Victor. — *Vinea voc. de Vilota*, 1317 (Périg. M. H. 41, 1).
- VIMINIÈRE, h. c<sup>ne</sup> de Gaumier. — *Las Visminieras*, 1489 (Lesp. Belvez).  
Anc. rep. noble, avec justice dans Bouzic (Alm. de Guy, 1760).
- VIMONT, h. c<sup>ne</sup> de Plazac. — *Château de la Forge de Vimont*, 1670 (Lesp. Homm.).  
Fief relevant de la Roche-Saint-Christophe.
- VIMONT, h. c<sup>ne</sup> de Saint-Sulpice-de-Roumagnac. — Anc. rep. noble.
- VINDEL, porte à Montagnier. — *Carrerria qua itur de porta Vindel ad portam fontis dicti loci*, 1461 (Fcti).
- VINDOU (LE), ruiss. qui a sa source entre la Tourette et la Zalerie, c<sup>ne</sup> de Vanxains, forme le vallon que domine la Chassagne et le Grand-Brassac et afflue à la Drone.
- VINSAC, h. c<sup>ne</sup> de Saint-Front-d'Alemps (S. Post.).

- VIO (LA), c<sup>ne</sup> de Saint-Mayme-de-Pereyrols. — *Mayn. de la Vio*, 1455 (ch. Mourcin). — *La Via*, 1510 (*ibid.*). — *Lavie* (Cass.).
- VIO (TERME DE LA), n° 1133 de la c<sup>ne</sup> de Cantillac (A. Jud.).
- VIONNETS (LES), écart, c<sup>ne</sup> de Trémolac (S. Post.).
- VIOT, h. c<sup>ne</sup> de Saint-Martin-des-Combes. — *Vlots*, 1299 (Lesp. Montclar). — *Tenencia de Viot*, 1472 (*ibid.*). — *Viodaise* (S. Post.).
- VIRAC? c<sup>ne</sup> de Gardone. — *Terra de Virac*, 1226 (Lesp. 37).
- VIRADIS (LES), h. c<sup>ne</sup> de Montazeau (S. Post.).
- VIRAGE, éc. c<sup>ne</sup> de Bouteilles.
- VIRAGOUE (CASTEL DE LA), c<sup>ne</sup> de Lussac (cad.). — Ruines sur les bords de la Vézère, autrement repaire de *Folquier, Migo-Folquier*. — *Repaire de Castel, ancienn. Mig. Folquier*, 1727 (Acte not.).  
Son nom venait de J. Folquerus, qui fit hommage à l'archev. de Bordeaux en 1365 (Lesp. 26).
- VIRALET, h. c<sup>ne</sup> de Badefol, c<sup>ne</sup> de Cadouin. — *Tenh de Viralet*, 1240 (cens. de Badefol).
- VIRALIOL, h. c<sup>ne</sup> de la Mongie-Montastruc (B.). — *Le Viralho*, 1606 (Acte not.).
- VIRAZEL (λ), c<sup>ne</sup> de Saint-Amand-de-Belvez (Philipp.).
- VIREGAL, lieu-dit, c<sup>ne</sup> de Proissans (cad.).
- VIREGAL, éc. c<sup>ne</sup> de Tursac.
- VIROLE, h. c<sup>ne</sup> de Cause. — *Virolle*, 1727 (Not. de Mouleydier).
- VIROLE, h. c<sup>ne</sup> de Monesterol.
- VIRTEL, pic très-élevé dans la c<sup>ne</sup> d'Alas-l'Évêque. — Forge gauloise (Antiq. de Vésone).
- VISGUDUR? c<sup>ne</sup> d'Agonac. — *Nemus voc. deus Visgudut*, 1370 (tit. de Chamberlhac, 222).
- VITONIE (LA), h. c<sup>ne</sup> de Saint-Mesmin (S. Post.).
- VITRAC, c<sup>ne</sup>, c<sup>ne</sup> de Sarlat. — *Montestiva?* (le Périg. ill.). — *Vitrac* (pouillé du XIII<sup>e</sup> s.). — *Vitracum*, 1280. — *Vitriacum*, 1283 (Mont de Dome, Lesp. 46).  
Vocabulaire : Saint-Martin (1292). — Prieuré de l'ordre de Saint-Augustin, dép. de l'abb. de Saint-Amand (bénéf. de l'év. 1648).
- VITRAC, c<sup>ne</sup> de Champsevinel. — *Mansus de Vitrac*, 1253 (Lesp. Ligueux).
- VITRAC, lieu-dit, c<sup>ne</sup> de Saint-Aquilin (cad.).
- VITROLLE (LA), c<sup>ne</sup> de Limcuil. — *Maison noble de la Viterolle*, 1718 (Not. de Bergerac).
- VIVENIE (GRANDE et PETITE), h. c<sup>ne</sup> de Ribérac (A. Jud.).
- VIVEYROL, c<sup>ne</sup>. — Voy. SAINT-MARTIAL-DE-VIVEYROL.
- VIVIER? c<sup>ne</sup> de Beaurone. — *Fossa Viverii*, 1224 (arch. de Saint-Astier, Lesp.).
- VIVIER, c<sup>ne</sup> du Bugue. — *Mas de Viviers* (cart. du Bugue).
- VIVIER, c<sup>ne</sup> de Neuvic. — *Maynam. vocat. del Vivier*, 1507 (ch. Mourcin).
- VIVOTENCHE? c<sup>ne</sup> de Boulazac. — *Boaria Vivotencha qui se te en Landric*, 1247 (reg. de la Charité).
- VOIE (LA). — *Via per qua itur ad pontem de Virac*, 1282 (tit. de Chamberlhac)?
- VOIE (LA), c<sup>ne</sup> de Neuvic? — *Mayn. de las Vias*, 1372 (Périg. M. H, 41, 1).
- VOIE (LA), c<sup>ne</sup> de Saint-Mayme-de-Pereyrols. — *Maynam. de la Via*, 1510 (ch. Mourcin).
- VOIE CHARRETIÈRE (LA)? c<sup>ne</sup> de Grignol. — *Iter voc. la Via Charretière* : confronte au bois dit la Roalha, 1485 (Dives, II, 92).
- VOIE-CHAVE? c<sup>ne</sup> d'Agonac. — *Territorium de Via Chava*, 1487 (tit. de Chamberlhac, 20).  
NOTA. — *Chava*, qu'on prononce *tchava*, est un vieux mot patois dont la signification est « fouie, défrichée ». On l'employait encore pour dire « piocher un terrain que l'on veut emporter dans un autre endroit ». Il est à présumer que ce nom désigne une voie antique qui fut détruite avant le xv<sup>e</sup> siècle.
- VOIE FERRÉE (LA)? c<sup>ne</sup> d'Agonac. — *Via voc. las Ferrays*, 1382 (tit. de Chamberlhac, 226.)
- VOIE FIZONENCHE? — *Terra juxta viam que dicitur Fizonencha*. — *Masus Fissonenc*, 1117 (cart. de Sainte-Marie de Saintes; don à la Mongie-Sainte-Marie, 144, 147).
- VOIES ROMAINES. — L'itinéraire d'Antonin place Vésone comme station sur une voie de Bordeaux à Limoges :  
. . . . . Aginnum, Excisum, Trajectus, Vesonna, Fines, Augustoritum.  
La Table théodosienne place Vésone comme point de départ sur d'autres voies :  
1° Voie de Vésone à Bordeaux : Vesonna, Sc. . . o, Corterate, Vatedo, Burdigala;  
2° Voie de Vésone à Saintes : Vesonna, Sarrum, Condate, Mediolanum;  
3° Voie de Vésone à Cahors : Vesonna, Diolindum, Bibona.  
Les seules stations indiquées sur le territoire du Périgord sont : sur la première voie, Fines et Trajectus; sur la seconde, le nom Sc. . . o.  
Fines devait être auprès de Chalus : voy. l'INTRODUCTION. — Trajectus, selon l'opinion commune, serait le passage de la Dordogne à Mouleydier : voy. CHEMIN FERRÉ, LESTRADE (CHEMIN DE) et ROQUE-DE-MOULEYDIER (LA). — Sc. . . o serait le gué du Chalard, dit en latin *Scalaris*, selon les Antiq. de Vésone, II, 235. Sur la direction de cette voie au sortir de Vésone, voy. VIGNERAS. Elle porterait dans le pays le nom de *Schomi Bourn* (le Périg. ill. 474).  
Aucune partie reconnaissable de voie romaine

ne subsiste plus aujourd'hui sur le territoire du département; cependant il y a encore dans quelques endroits des indications précieuses à recueillir pour faire ces recherches (Antiq. de Vésone, II, ch. II et III, et p. 655).

Le mot *Via* est souvent employé dans les actes anciens au lieu de l'expression *Iter*, si communément usitée; ceux de *Strade*, *Lestrade*, seraient aussi quelquefois un guide utile.

- VOLGEJOU, écart, c<sup>ne</sup> de Bussac (S. Post.).  
 VOLPARIE (LA), h. c<sup>ne</sup> de Sergeac. — *La Volparia*, 1318 (O. S. J.). — *La Vouparie* (B.).  
 VOLUMIÈRES, éc. c<sup>ne</sup> de Boisse-Issigeac (A. Jud.).  
 VOLVEIX, h. c<sup>ne</sup> de Coursac.  
 VOLVES, tenance, c<sup>ne</sup> de Celle (dénombr. de Montardit).  
 VOLVES, anc. tour de la Cité de Périgueux. — *Turris del Voves*, 1414 (Lesp. Cité de Périgueux).  
 VOLVEYS? c<sup>ne</sup> de Combeyranche. — *Autrem. le Mayne Desnier*, 1606 (arpent. O. S. J.).

VOULON (LE), fontaine, c<sup>ne</sup> de Coulounieix, sise dans le vallon qui vient de Plague. — 1679 (dénombr. du Périgord).

VOULON (LE), nom donné autrefois au ruiss. formé par la réunion de la Serre et de la Couche, et par suite au m<sup>in</sup> qui se nomme maintenant le m<sup>in</sup> de la Farge. — *Molend. de Volun* (Dives, I, 117). — Ce ruisseau, entre Limouzy et Raynaud, est appelé aussi, dans d'anciens actes, *Rivus de las Pradellas*, ruisseau de la fon Bournia et des Bittarelles (Dives).

VOULON (LE), c<sup>ne</sup> de Neuvic. — *Mansus de Volun*, 1451 (Dives, I, 59). — Cette tenance de Voulon faisait partie du fief des Cinq-Ponts, 1672 (Acte not.).

VOULORIE? c<sup>ne</sup> du Coux. — *Mansus de la Volonia*, 1463 (arch. de la Gir.).

VOULPAT, h. c<sup>ne</sup> de Montpazier.

VRAIGNAS (LAS), h. c<sup>ne</sup> de Falgueyrat (B.).

VIDEPOT, h. c<sup>ne</sup> de Nojals. — *Viude pot* (B.). — *Vieu de pot*, 1791 (arch. de la Dordogne).

## Y

- YGONIC, anc. rep. noble, c<sup>ne</sup> de Saint-Sulpice-d'Exideuil (S. Post.).  
 YSSANTET? c<sup>ne</sup> de Creysse. — *Tenementum del Yssantet*, 1475 (Liv. N. 42).

YSSAUZET? c<sup>ne</sup> de Baneuil. — *El Lo Yssauzet*, 1480 (Liv. N. 39).

## Z

- ZALERIE (LA), éc. c<sup>ne</sup> de Vanxains. — *La Geleria*, 1459 (O. S. J.).



## SUPPLÉMENT.

### A

- ABBAYE (L'). *Ajouter* : *Capella de Batia*, 1382 (P. V. M.). Peut-être ce nom *abbaye* n'a-t-il d'autre raison d'être que la prononciation du pays? La terre donnée pour la fondation de cette maison était *ad fontem de la Vaisa*, et *Vaisa*, devenu *la baysa* par le changement du V en B, s'est transformé depuis en l'*abbaye*? — Voy. VAYSSE, au Dictionnaire.
- ABBAYE (VIEILLE), c<sup>ne</sup> de Saint-Saud. — Dépendance de l'abbaye de Peyrouse, 1638 (Reconn.).
- ABELNEC? c<sup>ne</sup> de Queyssac. — *Mansus d'Abelneq*, 1460 (L. N. 60).
- ABEYS (L'), h. c<sup>ne</sup> de Saint-Priest-les-Fougères (B.).
- ABJAT. *Ajouter* : *Parofia d'Abjac*, XII<sup>e</sup> siècle (cens dû à Clarol).
- ABYME (L'), source abondante dans les prés, au-dessous du château de Bayac.
- AGARN, c<sup>ne</sup> de Saint-Léon-sur-l'Îlle. — *Poy Agarn*, 1203 (cens dû au seigneur de Taillefer).
- AGE (BOIS DE L'), c<sup>ne</sup> de Rampieux (A. Jud.).
- AGE (L'), c<sup>ne</sup> d'Agonac. *Ajouter* : *Tenent. voc. de Lagia*, 1370. — *Las Agas*, 1301 (tit. de Chamberl. 222).
- AGE (L'), c<sup>ne</sup> de Négrondes. *Ajouter* : *Las Agas*, 1297 (tit. de Chamberlhiac).
- AGE (L'), c<sup>ne</sup> de Saint-Martin-de-Fressengeas. *Ajouter* : *Laia, Laga*, XII<sup>e</sup> siècle (cens dû à Clarol).
- AGONAC. *Ajouter* : La ville d'Agonac était close de murs. La porte de Ripagay donnait sur le chemin du moulin de las Bordas; la porte de Salseyro, vers la fontaine de Besang et le four de Marbe; la porte Palenchart, du côté du château de l'Évêque et de la place de Beaufort; la quatrième porte, Foscheyrencha, sur le chemin de la chapelle Saint-Astier du château.
- AILLAC, c<sup>ne</sup> de Molières. *Ajouter* : *El feus d'Alas*, 1243 (cens dû à Badefol).
- AILLAC (BOIS D'), c<sup>ne</sup> de Larsac (E. M.).
- AJAT, h. c<sup>ne</sup> de Saint-Martial-de-Valette (E. M.).
- ANARIE? c<sup>ne</sup> d'Agonac. — *Nemus de la Anaria*, 1415 (tit. de Chamberlhiac, 243).
- ANDRIVES (LES), c<sup>ne</sup> de Sorges (E. M.).
- ANGELERYE (L'), c<sup>ne</sup> de la Cropte (A. Jud.).
- ANS. *Ajouter après* châtelainie : relevant de l'évêché d'Angoulême.
- APSALES (LAS), c<sup>ne</sup> de Millac-de-Nontron. — *Apsalas qui sun entre les devès de Milac et de Bainac*. — *Les Absalas de la Jauna*, XII<sup>e</sup> siècle (cens dû à Clarol).
- ARÈNE (L'). *Live* : Combats des Arènes.
- ARJAUVEN? *Ajouter* : *Juxta burgum*.
- ARTIGUES (LES), c<sup>ne</sup> de Gardone. — *Medietas de Artigis*, 1117 (don au prieuré de la Mongie. Carl. de Sainte-Marie de Saintes, 103).
- AUBARDIAS (LAS), bois, c<sup>ne</sup> de Montagnac-de-Crempe.
- AUBELIDES (AUX), lieu-dit, c<sup>ne</sup> de Montplaisant. — 1462 (Belvez).
- AUBEROCHE, c<sup>ne</sup> d'Agonac. — *Alba rupes*, 1372. — *Al l'Albaroche*, 1401. — *Auberouchou*, 1666 (terrier de Chamberlhiac).
- AUVEZÈRE. *Ajouter* : *Fl. voc. Lhouet-Vezera*, 1489 (O. S. J.).
- AYGUE (L'), c<sup>ne</sup> de Calès. — *Bordavia de Laiga*, 1243 (cens dû à Badefol).



## B

- BARILLAUSON, h. c<sup>o</sup> de Saint-Mesmin (A. Jud.).
- BABIOL (LE), ruiss. qui se jette dans l'Ille près de Vaux-claire (E. M.).
- BACCAUDIE (LA), c<sup>o</sup> d'Agonac. — 1512 (Feti).
- BANEUIL, h. c<sup>o</sup> de Beaugard-Bassac (E. M.).
- BANON? c<sup>o</sup> de Négrondes. — *Bordaria de Bano*, 1282 (tit. de Chamberlhac).
- BARBARIE (LA). *Ajouter* : *Bordaria de la Balbaria*, 1203 (cens dû au seigneur de Taillefer).
- BARGANGE (LA), h. c<sup>o</sup> de Sainte-Aulaye (A. Jud.).
- BARILLERIE (LA), c<sup>o</sup> de Millac-de-Nontron. — *Bordaria de la Barillaria*, XII<sup>e</sup> siècle (cens dû à Clarol)?
- BARONÉLIE (LA)? c<sup>o</sup> de Négrondes. — *Terra de la Baronelia*, 1282 (tit. de Chamberlhac).
- BARRIÈRE. *Ajouter* : *Hospitium de Barriere in civ. Petrag.* 1513 (Lesp. 16).
- BARRIS (LES), c<sup>o</sup> de Montagnac-d'Auberoche (E. M.).
- BARRY (LE), h. c<sup>o</sup> de Marcillac-et-Saint-Quentin. — Anc. rep. noble.
- BASQUE (RUISSEAU DE LA), c<sup>o</sup> de Paunac (Dessalles, *Notice sur le Bugue*).
- BASTIÈRE (A), terre, c<sup>o</sup> de Saint-Marcel (A. Jud.).
- BATAILLE, ruiss. affluent du Salembre (B.).
- BATARIE? c<sup>o</sup> de Font-Galau. — *A la Bataria* (arch. de la Gir. Belvez).
- BAURELIE (LA), c<sup>o</sup> de Montclar. — Anc. rep. noble, 1678 (Acte not.).
- BAUZE (LA), ruiss. qui a sa source près de Naillac, se dirige S.-N.-O. et va se jeter dans la Lourde près de Saint-Aignan-d'Hautefort.
- BAUZENS. *Ajouter* : *Bausens*, 1556 (bénéf. de l'év. de Sarlat).
- BAYARDIE (LA), c<sup>o</sup> de Preyssac-d'Agonac. — *Loco voc. la Bayardia*, 1325 (tit. de Chamberlhac, 31).
- BEAU (LE), éc. c<sup>o</sup> de Romain. — *Lo mas de Bauchan*, XII<sup>e</sup> siècle (cens dû à Clarol).
- BEAUFORT, anc. rep. noble sur la motte d'Agonac. — *Hospitium de Belfort*, 1353. — *Bordaria de la Belfortia*, 1341 (titres de Chamberlhac). — *Iter quo itur de porta de Palenchart versus plateam de Beaufort*. — *La Boria de Belfort*, 1390. — *Iter quo itur de platea de Beaufort versus eccl. Sancti Martini*, 1507.
- BEAUMONT. *Ajouter après bastide* : Sa juridiction comprenait le château de Saint-Avit-Sénieur, le château de Montferrand et toute la paroisse, Concharum? Bardou, Faux, Saint-Sibrant? Lenquais, Caysars? Puybeton, Monsac, Monsanha? Rampieux, jusqu'à la voie publique allant de Tourlhac à Montferrand et Sainte-Croix; Bourniquel et de là en ligne droite sur la fontaine de Roumagnac, le Coussage et l'église des lépreux de Saint-Avit-Sénieur, 1286 (cout. de Beaumont).
- BEAUPUY, c<sup>o</sup> de Périgueux. *Ajouter* : Altit. 168 mètres.
- BEAURONE (LA), ruiss. arrond. de Périgueux. *Ajouter* : *Rivus de la Beyrona*, 1230. — *Aqua voc. la Beourona quæ labitur de rupe de Pontissac versus Agonacum*, 1468 (tit. de Chamberlhac).
- BEAURONE (LA), ruiss. de la Double. *Ajouter* : affluent second de la Drone.
- BEAURONE (LA), ruisseau de la Double qui prend sa source à la Vergne, c<sup>o</sup> de Saint-Sulpice-de-Romagnac, se dirige du N. au S., passe à Saint-Vincent et à Beaurone et se jette dans l'Ille près de Saint-Front, après avoir reçu un seul affluent, l'Astaudel, et parcouru 17,500 mètres. — Voy. DOUBLE (LA).
- BELAYGUE. *Ajouter* : Prieuré de femmes dépendant de l'abb. de Ligeux.
- BELENCHIE? c<sup>o</sup> de Sorges. — *La Belenchia*, 1346 (tit. de Chamberlhac, 181).
- BEL-ROYRE (BOIS DE), c<sup>o</sup> d'Agonac et de Négrondes, 1263. — *Bel-Rouyre*, 1288 (tit. de Chamberl.).
- BELVEZ. *Au lieu de Tourqual*, faubourg, lire : *Tourquat, Turcat*.
- BEOURADENT? fontaine, c<sup>o</sup> de Liorac. — 1670 (Acte not.).
- BEOURADOU (LA), c<sup>o</sup> de Lenquais. *Ajouter* : autrement *Giverzac* (terr. de Lenquais).
- BERBESSON? c<sup>o</sup> d'Agonac. — *Territ. de Berbesso*, 1482 (tit. de Chamberlhac).
- BENENCHIE (LA)? c<sup>o</sup> de Sorges. — *Mayn. de la Berenchia*, 1372 (tit. de Chamberlhac).
- BERGERAC, après pont sur la Dordogne au XIII<sup>e</sup> siècle, lire : 1209 (bulle d'Innocent II en faveur de Cadouin).
- BESSE (LA)? c<sup>o</sup> d'Agonac. — *Mayn. de la Bessa*, 1489 (tit. de Chamberlhac).
- BESSÈDE (LA), terre, c<sup>o</sup> de Pressignac (Acte not.).
- BETUCIE (LA)? — *Lo stagier de la Betucia*, 1243 (cens dû à Badefol).
- BEYLIE (LA), c<sup>o</sup> de Château-l'Évêque. — *Mayn., Reparium de la Beylia*, 1478 (tit. de Chamberlhac).
- BEYNAC, c<sup>o</sup> de Saint-Saud. *Ajouter* : *Bost, forest de Bainac*, XII<sup>e</sup> siècle (cens dû à Clarol).

- BIGALE (LA).** *Ajouter : Lieu des Brocaries, 1755* (terr. de Lenquais).  
Ouverture dans le rocher qui surplombe de 10 mètres au-dessus de la Dordogne, et par laquelle on descend pour la pêche à l'aide d'une corde.
- BIRON.** *Ajouter : Un des points les plus élevés dans cette partie du dép<sup>t</sup>, et qui domine au loin sur toute la contrée. Le niveau de la cour du château est à 236 mètres (le niveau du vallon, au sud de Biron, étant de 180 mètres), tandis que les hauteurs les plus rapprochées sont : Montflanquin, 203 mètres; place de Montpazier, 200; Belvez, 185; plateau à Saint-Perdoux, 166; Cancon, 216. Les lieux voisins qui sont plus élevés sont seulement : le moulin de Bouchou, 238 mètres; le plateau au nord de la Trappe, 307; et celui au sud de Villefranche, 302.*
- BLAME (LE),** ruisseau. *Ajouter : La principale source du Blame sort de terre au fond d'un trou muré dit le puits de Bontemps; elle jaillit à gros bouillons pendant sept à huit mois de l'année, mais tarit pendant l'été. Le vallon a une longueur de 5 kilomètres dans une direction sud-nord, sur une largeur de 200 mètres; mais après le confluent du Blame avec la Souc, près de Brouchaud, il acquiert une largeur de 600 mètres en amont de la forge d'Ans, à son embouchure dans l'Auvezère (Annales agricoles de la Dordogne).*
- BLANZAC?** près de la Mongie-Saint-Martin. — *Aqua de Blanzach. — Decima piscium apud Blanziacum, vers 1101* (don à la Mongie, cart. de Sainte-Marie de Saintes, 131).
- BOCHAL?** c<sup>ne</sup> d'Eyvirac. — *Mansus del Bochalh, 1318* (tit. de Chamberliac, 22).
- BOCHAL,** c<sup>ne</sup> de Millac-de-Mauzac? — *Li bon ome de Bochal, XII<sup>e</sup> siècle* (cens dû à Clarol).
- BOCHART (LE FIEF),** c<sup>ne</sup> de Sorges. — 1301 (tit. de Chamberliac).
- BOISSE.** *Ajouter : Allit. aux moulins à vent, 209 mètres.*
- BONIMONT?** près de Saint-Avit-de-Moiron, anc. diocèse. — *Mansus de Bonimunt, 1117* (don à la Mongie-Saint-Martin, cart. de Sainte-Marie de Saintes).
- BONNEFON,** c<sup>ne</sup> de Saint-Saud. *Ajouter : Chasal de Bonafon, XII<sup>e</sup> siècle* (cens dû à Clarol).  
Dépendant de l'abb. de Peyrouse.
- BONNEYE?** ville d'Agonac. — *Domus voc. de la Bonneya. — Bonoya, 1296* (tit. de Chamberliac, 35). — *Iter quo itur a platea de Beaufort, versus ecclesiam Sancti Martini, quadam pleydura, voc. de Bouneya, intermedia, 1507* (ibid.). — Voy. BRUNET, au Supplément.
- BORDES?** c<sup>ne</sup> du Sigoulès. — *Li mas Bordat, 1117* (don à la Mongie-Saint-Martin, cart. de Sainte-Marie de Saintes).
- BORDES (LAS),** à Agonac. — *Hospitium de las Bordas, 1372. — Iter quo itur de porta de Ripagay versus molend. voc. de las Bordas, 1395* (tit. de Chamberliac, 212 et 236).
- BORDES (LES)?** c<sup>ne</sup> de Firbeix. — *Mas de las Bordas dejossa Foeu, XII<sup>e</sup> siècle* (cens dû à Clarol).  
Altitude : 360 mètres.
- BORGADE?** c<sup>ne</sup> d'Agonac. — *Mayn. de la Borgada, 1370. — Bourgade, autrement las Bernicas* (invent. de Chamberliac, 1746).
- BORGNE (LA),** c<sup>ne</sup> de Cabans. *Ajouter : Tient un journal de pré ou Bornhe, 1462* (arch. de la Gir. Belvez). — *Pratum, loco voc. a la Bornha, 1526.*
- BORIE (LA)?** près de la Mongie-Saint-Martin. — *Mansus de la Boeria, la Boaria, 1117* (don au prieuré, cart. de Sainte-Marie de Saintes).
- BORN?** c<sup>ne</sup> de Firbeix. — *En las binadas de Born, XII<sup>e</sup> s<sup>c</sup>* (cens dû à Clarol).
- BORN (PLAINE-DE-).** *Ajouter : Altitude : 285 mètres.*
- BOSC (LE).** — *Turris del Bosc, jurisd. de Bigarupe, 1439* (arch. de la Gir. Belvez).
- BOSC-DE-LA-BROSSE.** — *Lo bosc de la Brossa de Cavauch, 1450* (Liv. N.).
- BOST-CHEVALIER,** c<sup>ne</sup> d'Agonac. — 1481 (tit. de Chamberliac).
- BOST DE LA BROUSSAUDIE.** — *Boscus sobeyra de la Broussaudia, 1325* (tit. de Chamberliac, 118).
- BOTER?** c<sup>ne</sup> de Razac-de-Saussignac. — *Botaireuca, Botariquent, 1117* (cart. de Sainte-Marie de Saintes). — *Tenesa Boter, 1130.*
- BOUAN?** c<sup>ne</sup> de la Mongie-Saint-Martin. — *Sylva Boonz, Boon, 1117* (cartul. de Sainte-Marie de Saintes, 117).
- BOUCHERON (LE),** c<sup>ne</sup> de Saint-Priest. — *El Boscheyro, 1459* (Philipparie).
- BOUCHILLOU,** c<sup>ne</sup> de Servanches.
- BOUCHOU,** m<sup>in</sup>, c<sup>ne</sup> de Rampieux. — Point culminant du plateau de la rive gauche de la Dordogne. — Altitude : 235 mètres.
- BOUCHOUILLE,** h. c<sup>ne</sup> d'Auriac-de-Bourzac.
- BOUGAUD,** h. c<sup>ne</sup> de la Mongie-Saint-Martin (B). — *Bugazu, Bordaria que est Abugazo, 1117* (cart. de Sainte-Marie de Saintes).
- BOULAIRIE?** — *Bordaria de la Bolairia, 1243* (cens dû au seigneur de Badefol).
- BOULEIX (CHAPELLE DE).** — Voy. BOLER, au Dictionnaire.
- BOURRA,** c<sup>ne</sup> de Monsac. — *Al Borrou, 1759* (terr. de Lenquais).
- BOURSANEIX,** h. c<sup>ne</sup> de Firbeix. — Altit. 365 mètres.
- BOURSAT,** éc. c<sup>ne</sup> de la Mothe-Mont-Caret (B.).
- BRAULIE (MAYNE DE)?** c<sup>ne</sup> de Puy-de-Fourches. — 1247 (inv. d'Agonac).

- BREUIL (LE), c<sup>nc</sup> d'Agonac. — *Territ. del Breuilh*, 1372 (tit. de Chamberliac).
- BREUIL (LE), c<sup>nc</sup> de Saint-Naixent. *Ajouter* : Cette forêt s'étendait entre le chemin de Saint-Naixent à Issigeac jusqu'à Font-de-Fonteau, la Boyne-Blanche, le chemin Salinier et le Mayne de Chinbac (O. S. J. Saint-Naixent).
- BRIA? c<sup>nc</sup> de Champagnac. — XII<sup>e</sup> siècle (cens dû à Clarol).
- BRIDOIRE. *Ajouter* : *Brudoira*, XII<sup>e</sup> siècle (cartul. de Sainte-Marie de Saintes).
- BRIDOUYRE, c<sup>nc</sup> d'Agonac (cad.).
- BROLIE (LA)? c<sup>nc</sup> de Négrondes. — *Iter quo itur de mayn. de Brolia versus pontem de Laval*, 1461 (Feti).
- BROUILLAYRÉ (LE). *Ajouter* : c<sup>nc</sup> de Marcillac — *Brouillayguet* (E. M.).  
Altitude : 335 mètres.
- BROUSSE (LA), c<sup>nc</sup> d'Agonac. — *La Brossa Belet*, 1317 (tit. de Chamberliac).
- BROUSSES (LES), c<sup>nc</sup> de Négrondes. — *Territ. de las Brossas*, 1317 (tit. de Chamberliac).
- BRUMARD, ruisseau qui arrose la c<sup>nc</sup> de Fouleix. — 1770 (Acte not.).
- BRUNET, à Agonac. — *Turris de Brunet*, 1483 (tit. de Chamberliac) : confronte au chemin qui va de la porte du château à la place de Beaufort, la maison de la Bonneya intermédiaire. — *Cumba Brune*, 1481 (*ibid.*).
- BRUNET, c<sup>nc</sup> du Sigoulès. — *Mansus Brunet*, 1117 (don à la Mongie, cart. de Sainte-Marie de Saintes).
- BUISSON (RIEU-), ruis. c<sup>nc</sup> de Dussac, affluent de la basse Loue (B.).
- BULIDOUR (PRÉ DU), c<sup>nc</sup> de Biras (A. Jud.).
- BUSSIÈRE, c<sup>nc</sup> d'Agonac. — *Mayn. de la Buxière*, 1507 (Feti, I).

## C

- CACAROTTES (LES), c<sup>nc</sup> d'Agonac (cad.).
- CACHE-CAYRE? c<sup>nc</sup> d'Eyvirac. — *Mansus voc. Cache-Cayre*, 1480 (Feti). — *Caisc-Cayre*, XVII<sup>e</sup> siècle (Acte not.).
- CADANHE (À LA)? c<sup>nc</sup> de Biras. — 1320 (tit. de Chamberliac).
- CADOVIN, à Périgueux. *Ajouter* : *Fossa de Cadonh*, ppe muros burgi S<sup>ti</sup>-Hilarii (rec. de titres).
- CADOVIN (PORT DE), à Bergerac. *Ajouter* : *Porte et tour de Cadouin* (plan de la ville, du XVII<sup>e</sup> siècle).
- CAILLAB? c<sup>nc</sup> de Grignol. — *Locus dict. al Ros Calhau*, 1485 (Dives, II, 123).
- CAILLAU (CHÂTEAU DE)? c<sup>nc</sup> de Saint-Front-d'Alcamps. — Confronte à la métairie du Gaud.
- CAMPAGNAC-LEZ-QUERCY. *Ajouter* : Signal : altitude, 337 mètres, à un arbre.
- CAMP-SECRET. *Ajouter* : *Cam Secret*, 1131 (cart. de Sainte-Marie de Saintes).
- CAP-DE-GUERRE, h. c<sup>nc</sup> de Marnac (B.).
- CAPELLE (LA), terre, c<sup>nc</sup> de Saint-Laurent-des-Bâtons (cad. sect. C. 42).
- CARREYROU (AL), anc. chemin, c<sup>nc</sup> de Saint-Aigne. — 1755 (terr. de Lenquais).
- CASAL? c<sup>nc</sup> de Bertric. — *Casal Brunenc*, 1270 (Lesp. 81).
- CASAL? c<sup>nc</sup> de Saint-Michel-de-Villadeix. — *Casal vocat. de la Dona*, 1482 (Lesp. 83, n<sup>o</sup> 28).
- CASSE-POUGE, c<sup>nc</sup> de Baneuil. — *Mansus de la Cassa Pogia* (Liv. Nof. 60).
- CASTEL-NOUVEL? lieu-dit, c<sup>nc</sup> de Saint-Aigne. — *Castel-Nouel*, 1580 (Acte not.).
- CAUDEYRONNIE, anc. ténem. c<sup>nc</sup> de Saint-Aigne. — 1755 (terr. de Lenquais).
- CAUSE, c<sup>nc</sup>. *Ajouter* : *Et altare Sanctæ Quitteria*.
- CAUVELA (À LA)? c<sup>nc</sup> de Montravel. — 1461 (arch. de la Gir. reg. de Belvez).
- CAUVIELLES (LAS), h. c<sup>nc</sup> de Château-l'Évêque (A. Jud.).
- CAVAVEL? c<sup>nc</sup> de Sainte-Alvère. — *Repayrium de Cavavolio, Cavavelh*, 1465 (L. Nof. 29).
- CAYRE (LA PLAINE DU)? c<sup>nc</sup> de la Canéda (E. M.).
- CAYRE (LE)? c<sup>nc</sup> de Saint-Julien-de-Brantôme. *Ajouter* : touchant le champ Mayor.
- CAYRE-BASSE (À LA), terre, c<sup>nc</sup> de Castelnau (cad. sect. A, 178).
- CAYRES-BRUNES. *Ajouter* : *Versus l'endret des quadris brunis*, 1463 (cad. sect. A, 178).
- CAYRIE (BOIS DE LA)? c<sup>nc</sup> de Génis (A. Jud.).
- CAYRIES (BORIE DES)? anc. fief, c<sup>nc</sup> de Saint-Amand-de-Belvez. — 1775 (Hommi.).
- CAYROLAS (LAS), section de la c<sup>nc</sup> de Saint-Vincent-de-Paluel (A. Jud.).
- CEPIERE (LA)? c<sup>nc</sup> de Négrondes. — *Bordaria de la Cepierya*, 1295 (tit. de Chamberliac).
- CHABANS, c<sup>nc</sup> d'Agonac. *Ajouter* : *Nobile hospitium de Chabans*, 1514 (Feti). — *Iter quo itur de mol. de las Bordas versus pratum commune de Agonaco, dict. de Chabans*, 1391 (tit. de Chamberliac, 21).

- CHABOUSSIE (LA), c<sup>nc</sup> de Grignol. *Ajouter* : *Domus de la Chaboussia in castello de Grenholio*, 1329 (Lesp.).
- CHABRELENC (LE VIEUX-), c<sup>nc</sup> d'Agonac, autrement *le Gabar* (terr. de la Roche-Pontissac).
- CHABRIERIE (LA), c<sup>nc</sup> de Château-l'Évêque. *Ajouter* : *Maynam. de la Chabraria*, 1481 (Feti).
- CHABROL (COMBE), tènement, c<sup>nc</sup> de Saint-Félix-la-Linde. — 1667 (Acte not.).
- CHABROL (COSTE)? c<sup>nc</sup> de Preyssac-d'Agonac. — 1324 (tit. de Chamberliac).
- CHABROULEN. *Ajouter* : *Forestage de Chabrolenc*, XII<sup>e</sup> s<sup>c</sup> (cens dû à Clarol).
- CHAÏNE (MOULIN DE LA), c<sup>nc</sup> d'Audrix. — Ruines au milieu d'un plateau couvert de scories antiques (Antiq. de Vésone).
- CHAISE (LA)? c<sup>nc</sup> de Millac-de-Nontron. — *Mas de las Chézas de Milac*, XII<sup>e</sup> siècle (cens dû à Clarol).
- CHALAURE (LE). *Ajouter* : Source à la Livardie, c<sup>nc</sup> de Sainte-Anlaye; délimite l'arrond. de Ribérac depuis Saint-Sicaire. Longueur : 17 kilomètres. Affluent : le ruisseau de Saint-Michel-l'Écluse.
- CHALBAUDIE (LA)? c<sup>nc</sup> de Sorges. — *Mayn. de la Chalbaudia*, 1305 (tit. de Chamberliac).
- CHALMIES OU CHAUMES? c<sup>nc</sup> d'Eyvirac. — *Bordaria de la Chalmia*, 1212. — *Iter quo itur de Preyssaco versus les Chalmys*, 1512 (tit. de Chamberliac et Feti, I, 32).
- CHAMBERLHIAC. *Ajouter* : *Chambarliac*, 1282. — *Locus dict. al Peschier de Chamberliac infra castrum de Agonaco*.  
Il confrontait des quatre aspects du soleil au château de l'Évêque, et d'autre côté au château de la Borie-de-Dome et de Montardit (terr. de 1571).
- CHAMBERLHIAC (COMBE DE), c<sup>nc</sup> de Sorges (terr. de la Roche-Pontissac).
- CHAMBERLHIAC (FORÊT DE), c<sup>nc</sup> de Saint-Front-d'Alemps (terr. de la Roche-Pontissac).
- CHAMBERLHIAC (MOULIN DE). — *Situm in junctione rivi fontis de Besang et de la Beorona, inter exclusam molend. hospitii de Bardelia et boriam hospitii de Potz*, 1483 (tit. de Chamberliac, 175).
- CHAMPAGNES (LES)? c<sup>nc</sup> d'Eyvirac. — *Tenensa dicta de las Champanhas*, 1284 (tit. de Chamberliac, 2).
- CHAMPANOULLIER? c<sup>nc</sup> de Quinsac. — *Locus voc. Champanoullieyras*, 1466 (Feti, I, 38).
- CHAMP-COMTAL? c<sup>nc</sup> de Négrondes. — *Terra de Chamcomtal*, sur le chemin de Négrondes à Lempzours, 1282 (tit. de Chamberliac).
- CHAMP-DE-MARS, place à la Cité de Périgueux. — *Plesdura voc. de Marte, sita infra muros civitatis, inter carreriam qua itur de hospicio voc. de Petragoras versus monast. Sancti-Stephani et versus portam Romanam*. — 1458 (arch. de Périgueux, reg. de Pindrac).
- CHAMPS (LES)? c<sup>nc</sup> de Léguillac-de-Lauche. *Ajouter* : *Terra de Campis qua est juxta domum de la Faya*.
- CHAMPS-ROMEGOS, c<sup>nc</sup> de Négrondes. — *Terra voc. Champs-Romegos*, 1461 (Feti, I).
- CHANGE (LE PETIT-). *Livre* : c<sup>nc</sup> de Boulazac.
- CHANTE-GREL? c<sup>nc</sup> de Millac-de-Nontron. — *Cumba de Chanta-Greu*, XII<sup>e</sup> siècle (cens dû à Clarol).
- CHANTE-GRIEU (CHEMIN DE), c<sup>nc</sup> d'Exidenil (A. Jud.).
- CHANTE-LE-GRENIL, c<sup>nc</sup> de Quinsac (E. M.).
- CHAPDEUIL-DES-MALETS (LE), c<sup>nc</sup> d'Agonac (terr. de la Roche-Pontissac).
- CHAPEHAC? — *Il de Chapelac*, VII<sup>e</sup> s<sup>c</sup> (cens dû à Clarol).
- CHAPELAS, c<sup>nc</sup> de Sorges. — *Maynam. de las Chapelas*, 1346 (tit. de Chamberliac, 181).
- CHAPELLE (LA), éc. c<sup>nc</sup> de Carlux (A. Jud.).
- CHAPELLE (LA), c<sup>nc</sup> de Saint-Cyprien. *Ajouter* : *Ecclesia qua dicitur Capella?* 1117 (Possess. de l'abb. de Charroux en Périgord; collat. le prieur du Chalar en Limousin).
- CHAPELLE (PETITE-), h. c<sup>nc</sup> de Saint-Cyprien (E. M.).
- CHAPELLE-DE-MIREMONT (LA). *Ajouter* : *Capella Sancti-Reginaldi*, 1365 (Lesp. 85, Châtel. de Miremont). — *La Chapelle Saint-Reynald*, archipr. du Bugue, 1732 (état des paroisses).
- CHAPELLE D'IRLAND (LA). *Ajouter* : Il existe un lieu-dit *la Capelle* entre Mont-Caret et Vélines (Communic. de M. Benoît de la Motte).
- CHAPELLE-MOURET (LA). *Ajouter après la citation* : 1351 (prieuré de l'O. Saint-Benoît).
- CHAPELLE-SAINT-ÉTIENNE (LA), h. c<sup>nc</sup> de Saint-Rabier (B.).
- CHAPELLE SAINT-JEAN (LA), c<sup>nc</sup> de Naillac. — *Capella S<sup>ti</sup> Johannis*, XVI<sup>e</sup> siècle.  
Il subsiste encore une niche formée de grandes pierres sur lesquelles on porte les enfants malades (communic. du curé de Naillac).
- CHAPELLE SAINT-REMY, c<sup>nc</sup> d'Auriac-de-Montignac. — Altitude : 214 mètres.
- CHAPELLES D'AGONAC (LES), nom donné à quatre chapelles dont les seigneurs de Chamberliac étaient fondateurs : Notre-Dame, Saint-Jean-l'Évangéliste et Saint-Antoine de l'hôpital d'Agonac.
- CHAP-GIER, h. c<sup>nc</sup> de Terrasson (A. Jud.).
- CHAP-TORTE? c<sup>nc</sup> d'Agonac. — *Mayn. de Chap Tortel*, 1480. — *Chap Torteau*, 1512 (Feti, I).
- CHASSENS, c<sup>nc</sup> de Naillac. *Ajouter* : *Prepositura de Chassins*. — Anc. rep. noble qui fut possédé par Catherine de Navarre.
- CHATARMAS? c<sup>nc</sup> de Saint-Cybard, anc. dioc. — *Oustel de Chatarmas*, 1478 (O. S. J. Soulet).

- CHÂTEAU-L'ÉVÊQUE-ET-PREYSSAC. *Ajouter à la fin* : Maison sise au delà du Barry dans la Pouge, 1267 (tit. de Chamberliac).
- CHATERIE (LA), h. c<sup>ne</sup> du Change (E. M.).
- CHATERIE (LA), c<sup>ne</sup> de Jaure. *Ajouter* : *Lo feu de la Chaterie*.
- CHAUME (LE), c<sup>ne</sup> de Ribérac. — Anc. rep. noble.
- CHAUSE? c<sup>ne</sup> de Millac-de-Nontron. — *Terra deu Chauze*, XII<sup>e</sup> siècle (cens dû à Clarol).
- CHAUSSADE, c<sup>ne</sup> d'Eyzerat. *Ajouter* : *Chaussada*, 1282 (tit. de Chamberliac).  
Anc. rep. noble.
- CHAVIGNAC, c<sup>ne</sup> de Saint-Michel-de-Double.
- CHEMIN DE COUSE À PÉRIGUEUX. — *Iter quo itur de Cosa versus Petragoras*, 1471 (Liv. Nof.).
- CHEMIN DE GUERL-BOURSE, c<sup>ne</sup> de Liorac. — Allant de Guilh-Gorse à la Teyssendarie, 1625 (Acte not.).
- CHEMIN DE L'HOSPITALET, c<sup>ne</sup> de Terrasson. — Allant de la ville à une ancienne maladrerie sur les bords de la Vézère (Vie de saint Sour, p. 300).
- CHEMIN DE PÉRIGUEUX À BERGERAC. — *Pecia terræ, in par. de Senilhaco, confrontans cum itinere quo itur de villa de Petrag. versus Brageyracum*, 1508 (ch. Mourcin).
- CHEMIN DE PÉRIGUEUX À LIMOGES. — *Iter quo itur de Petrachora versus Lemovicas*, 1370 (tit. de Chamberliac, 212).
- CHEMIN DE SAINT-LOUIS. *Ajouter* : *Iter antiquum et publicum Sancti Ludovici versus Valareu*, 1510 (Dives).
- CHEMIN DE TALBOT, entre Castillon et Montpont. Il passe à Plagnac.
- CHEMIN FERRÉ, h<sup>e</sup> paragraphe, *chemin de la Caussade*.  
*Ajouter* :  
Un fossé faisait la division entre les paroisses de Montaul et de Montmadalès : *Quod quidem fossatum incipit a itinere publico vocato de la Caussada, et tendit recte versus fontem de Gran-mon*, 1565 (enquête contre l'év. de Sarlat. Coll. de Lenquais).  
Prenant le chemin de la Caussade au lieu-dit Gué de Capeyrou, et le suivant, en tirant vers Issigeac, presque au fossé qui descend des prés de Galigne, etc. 1757 (ténement de la Roqual, terr. de Lenquais). — Voy. ISSIGEAC.  
A la direction de ce même chemin, indiquée de Mons sur Bergerac, *ajouter* : Du côté de Saint-Aubin, allant du rival de Fort-Espic jusqu'au grand chemin ancien appelé de la Caussade, qu'on va de Mons à Bragerac.
- CHEMIN MISSAL, va du village de Sudrie à Sainte-Foy-de-Longa. — 1608 (Acte not.).
- CHEMIN PROCESSIONNEL, allant du vill. du Sourbier à Liourac. — 1670 (Acte not.).
- CHEVALERIE (LA), c<sup>ne</sup> de Vilars. — *Bordaria en la Chavalaria*, XII<sup>e</sup> siècle (cens dû à Clarol).
- CHEVALERIE (MAYNE DE LA), c<sup>ne</sup> de Sorges. — *La Chavalaria*, 1310 (tit. de Chamberliac).
- CHEYROU (LE), h. c<sup>ne</sup> de Jumillac. — Altitude : 348 mètres.
- CIMETIÈRE DES PAUVRES, à Agonac, 1372. — *Cim. des Lépreux*, 1322 (tit. de Chamberliac).
- CIMETIÈRE DES PAUVRES, à Périgueux. *Ajouter* : *Semeteri deus paubres*, 1273 (Lesp. 81).
- CIMETIÈRE DES PAUVRES, à Saint-Astier. — Aujourd'hui *le Triangle* (Chroniq. du Périgord).
- CIMETIÈRE DES PENDUS, situé hors la Cité de Périgueux, au sud-est de Saint-Étienne. Les églises de Saint-Pierre-Lanès et de Saint-Cloud se trouvaient dans son enceinte.
- CLARAC, c<sup>ne</sup> de Lussas (B.).  
Les Annales histor. de la Gironde écrivent à la tête d'un acte qui y est imprimé : *Cens dû à Clarol ou Clareuil*, et les possessions qui relevaient de ce repaire noble, et qui étaient assujetties à ce cens, sont pour la plus grande partie situées dans les environs de Millac-de-Nontron. Clarol ou Clareuil sont inconnus dans cette contrée : n'y aurait-il pas, sur le manuscrit, *Clarac* au lieu de *Clarol*?
- CLAUD (LE)? c<sup>ne</sup> de la Mongie-Montastruc. — *Clausus voc. lo Claus Girondeux*, 1465 (Liv. Nof.).
- CLAUTRE, c<sup>ne</sup> de Bergerac. *Ajouter* : Dépendance du prieuré de Saint-Martin.
- CLUSE, ruisseau qui passe dans un aqueduc sous le faubourg de Landrevie, à Sarlat (Tarde, *Hist. du Sarladais*), forme le vallon de Vitrac et va se jeter dans la Dordogne près de Rayssel. — *Cuse* (E. M.).
- CLUSEAU DE BOUTET (LE), c<sup>ne</sup> de Saint-Pierre-de-Chignac (A. Jud.).
- CLUSEL? c<sup>ne</sup> de Montren. — *Mayn. del Cluzel*, 1461 (Dives, I, 61).
- COGNAC? c<sup>ne</sup> d'Exideuil. — *Villa Coenac*, 1182 (Chron. Gauf. Vos.).
- COGULOT. *Ajouter* : Collat. le prieur de Roncenac.
- COLARÈDE, c<sup>ne</sup> de Preyssac-d'Agonac. *Ajouter* : *La Coloreda*, 1461 (Feti, 16).
- COLOMBIER (LE), c<sup>ne</sup> de Millac-de-Nontron. — *Fon deu Colomber, Columber*, XII<sup>e</sup> siècle (cens dû à Clarol).
- COMBE DEL CAPELLO, c<sup>ne</sup> de Saint-Félix-la-Linde, près du Juge. — 1650 (Acte not.).
- COMBE DE MONTZEL, c<sup>ne</sup> du Bugue. — Confronte au Puy-de-Vallos (Liv. Nof. 22).
- COMBE-DONZAIN, c<sup>ne</sup> de Champsevinel.
- COMBE-DU-CERN. *Ajouter* : Long vallon sans eau qui

traverse les c<sup>tes</sup> de Razac, Coursac et Atur et finit à un hameau nommé le Chaput.

COMMUNAL, c<sup>te</sup> d'Eyvirac. — *Territ. voc. Communal*, 1515 (Feti, I, 4).

CONQUÊTE (LA), bois, c<sup>te</sup> de Montravel (A. Jud.).

CONRENCHE? c<sup>te</sup> de Rouillas. — *Bordaria Conrencha*, après 1079 (cartul. de Sainte-Marie de Saintes, 175).

CONSTATI, c<sup>te</sup> de Bezenac.

Mosaïques, atelier de poterie dans ce lieu, et ce nom, que l'on a fait dériver de *cum statione*, a fait penser que la voie de Vésone à Bibona passait en ce lieu (Jouanet, *Statist. de l'arrond. de Sarlat*).

CORNE-BASSE, h. c<sup>te</sup> de Thiviers. — Signal : 312 mètres.

CORNES (LES)? c<sup>te</sup> de Négrondes, près du Mayne de la Coste. — *Castrum de las Cornuas*, 1461 (Feti, I).

COSTE (LA), c<sup>te</sup> de Négrondes. — *Pheodus voc. de la Costa*, 1294 (tit. de Chamberliac, 5).

COSTES (LES)? c<sup>te</sup> d'Agonac. — *Loc. voc. las Costz de Gache*, 1515 (Feti, I, 16).

COSTES (LES)? c<sup>te</sup> d'Eyvirac. — *La Cotz*. — *Bordaria voc. aux Costa-Nols*, 1282 (tit. de Chamberliac).

COUANES (AUX), terre, c<sup>te</sup> de Cours-de-Piles (A. Jud.).

COUGOUSSAC, c<sup>te</sup> d'Agonac. — *In Cogossac; la Lamprea sive de Cogossac*, 1465 (tit. de Chamberliac).

COULE (A LA), lieu-dit, autrement *Rivière*, aux Brocaries, c<sup>te</sup> de Varennes. — 1755 (terr. de Lenquais).

COULEYRIAS (LAS), éc. c<sup>te</sup> d'Agonac. — *Bordaria de la Coleyria*, 1299 (tit. de Chamberliac).

COUREIOU (LO), c<sup>te</sup> de Coulounieix. *Lire* : Une des trois tombelles.

COUSTINAS (LAS), c<sup>te</sup> de Négrondes. — Anc. rep. noble (terr. de la Roche-Pontissac).

COUSTURE (LA), c<sup>te</sup> de Cornille. — *Mayn. voc. de la Costura*, 1478 (tit. de Chamberliac).

COUSTURE (LA), c<sup>te</sup> de Négrondes. — *Riperia et castrum de las Costuras*, 1507 (Feti, I, 63).

COUTZ-DE-COUZENS (A LAS), terre à Montfaucon, c<sup>te</sup> de Villablard. — 1650 (Acte not.).

COUTZ-DE-MEYMI (LAS), jardins à Périgueux, derrière la route de Sarlat (Lesp. Dénomin. au XIV<sup>e</sup> siècle).

CREMPSE (LA). *Ajouter* : prend sa source à Baneuil, et plus loin : Dans cette dernière c<sup>te</sup>, au vill. de Belair, son altitude est de 60 mètres.

CROGEAS (LAS), c<sup>te</sup> d'Agonac (Feti).

CROIX (LA), c<sup>te</sup> d'Agonac. — *Territorium de la Crox*, 1507 (Feti). — *Croix de la Ferrière*, 1493 (*ibid.*).

CROPTE (LA), c<sup>te</sup> d'Agat. *Ajouter à cet article ce qui est à l'article CROPTE (LA), c<sup>te</sup> de Marsac.*

Ancien repaire noble, ayant haute justice sur Saint-Antoine et Limeyrac en partie, 1760 (Alm. de Guy.).

CROPTE (LA), c<sup>te</sup> de Sainte-Foy-de-Belvez. — *Mansus de la Cropta*, 1489 (Philipparie).

CROS (LE), c<sup>te</sup> de Négrondes. — *Territ. voc. al Cros*, 1507 (Feti, I).

CROZARIE (MAYNE DE LA), c<sup>te</sup> de Biras. — 1317 (tit. de Chamberliac).

CRUGAUDIE (LA), c<sup>te</sup> d'Agonac. — *Mayn. de la Crugaudia*, 1481 (tit. de Chamberliac, 271).

CUBAS (BOIS DE), c<sup>te</sup> d'Agonac (inv. d'Agonac).

CURE (LA)? c<sup>te</sup> de Sorges. — *Pecia terra voc. la Curia*, 1305 (tit. de Chamberliac, 4).

## D

DAILHADET, éc. c<sup>te</sup> de Cornille. — 1478 (Feti).

DET (CHEMIN DU). *Ajouter* : Un chemin du même nom conduit d'Atur à Saint-Laurent, 1744 (Acte not.).

DETS (LES), bornes de juridiction. — *Fuerunt positi Deci novi et infra istos Decos*. . . . 1322 (procès entre le comte de Périgord et l'abbé de Chancelade). — Maison située dans les *Dets du roi* de la ville de Montpazier, 1687 (Acte not.).

DETS (LES). — Voy. CHEMIN DES CUGETS, au Dictionn.

DIENNE, h. c<sup>te</sup> de Saint-Priest-les-Fougères. — Altitude : 351 mètres.

DIVES. *Ajouter* : *Mas de Diva*, 1203 (cens dû au seigneur de Taillefer).

DOGNON, éc. c<sup>te</sup> de Journiac. — *Pech du Dognon*. Altitude : 250 mètres.

Dordogne.

DOME, ch.-l. de c<sup>te</sup>. *Ajouter après la ligne* lo Rodo portait le nom de *lo Monedo* : L'enceinte construite sous Philippe le Hardi subsiste en partie. Le mur du midi, percé d'abord par la *porte del Bos*, puis par la *porte de lo Coumbo*, se repliait vers la Dordogne, à l'est, et c'est dans cette partie qu'est la *porte des Tours*, dont les pierres sont ornées de bossages. Ce mur se prolongeait au nord-est, et sans doute il se reliait à un fort destiné à défendre cette partie, la plus faible de toutes, à raison de l'élévation des coteaux voisins; un emplacement, dans cet endroit, porte encore le nom de *Fort du Ga* ou *du Gal* (Documents sur Dome).

DOME? c<sup>te</sup> de Négrondes. — *Mansus de Domphe*, 1370. Fief mouvant de Chamberliac (tit. de Chamberliac, 222).

**DOME (BORIE DE).** *Ajouter : Roppayrium de Doume, 1478* (tit. de Chamberlhac).

**DONADEIX (A),** terre, c<sup>ne</sup> de Saint-Laurent-des-Bâtons (A. Jud.).

**DORDOGNE (LA),** rivière.

On ne s'accorde pas entièrement, au lieu où la Dordogne commence, sur la position de la double source que l'on attribue à cette rivière. Des gens du pays, pêcheurs de père en fils, et défendant à ce titre la tradition de la montagne, affirment que la Dore seule descend du pic de Sancy, mais que la Dogne est un ruisseau qui, venant d'une autre direction, sort du lac de Guérie; que son cours est de 5 à 6 kilomètres jusqu'au pont des Marets, à 2 kilomètres en aval des bains du Mont-Dore; que c'est en ce lieu seulement que se fait le confluent de la Dore et de la Dogne, et que le nom de Dordogne prend naissance.

Cependant cette affirmation locale n'a pas prévalu. L'ouvrage de M. Lecoq, à qui ses grands travaux sur les monts d'Auvergne donnent toute autorité, contient l'indication contraire que voici :

« Au-dessous du pic de Sancy, cime la plus élevée du groupe des monts Dore (1,386 mètres), est une prairie tourbeuse que l'on désigne sous le nom de marais de la Dore. Son altitude est de 1,386 mètres; c'est en effet sur ce plateau gazonné que la Dore prend naissance par une foule de petits filets d'eau glacée (3° à 5° de température). Les sources de la Dore se réunissent sur la pelouse, où elles ont creusé leur lit dans la tourbe; on entend au printemps de petits ruisseaux couler sous la neige, puis

on les voit sortir sous une arcade glacée, imitant en partie le magique spectacle qu'offrent les sources du Rhône et de l'Arveiron.

« A l'est du pic de Sancy est une montagne (altitude, 1,776 mètres), entre le roc de Cuzeau et le pan de la Grange : son nom est le pic de Cacadogne. La Dogne prend naissance sur le flanc de cette montagne : elle glisse dans un ravin sous le nom de *Cascade du Serpent*, puis au pied du pic de Sancy; elle s'unit presque aussitôt à la Dore, au-dessus du confluent du ruisseau d'Enfer.

« Le nom de Dordogne est donné à ce cours d'eau avant de descendre aux bains du Mont-Dore.

« Son altitude, à sa source, est de 1,386 mètres; au Mont-Dore, de 1,038 mètres; à la Bourboule, de 839 mètres; à Saint-Sauve, de 779 mètres; à sa sortie du département du Puy-de-Dôme, de 487 mètres. » (Ann. du Puy-de-Dôme.)

**DOU (LA),** c<sup>ne</sup> de Preyssac-d'Agonac. — *Mas de la Dot*, 1348 (tit. de Chamberlhac).

**DOUÉLIE (LA),** c<sup>ne</sup> d'Agonac. — *Bordaria de la Douélie* 1263 (inv. d'Agonac).

**DOUEYRAS, h.** c<sup>ne</sup> de Thiviers. — Altitude : 301 mètres.

**DOUVILLE.** *Ajouter : Signal au-dessus de la Sauvetat*, 218 mètres.

**DOUZILLAC.** *Ajouter : Li home de la mairia de la parofia de Douzilac*, 1203 (cens dû au seigneur de Taillefer).

**DUCHE (GRANDE-),** ruisseau. *Ajouter : Direction N.-S.* Il prend sa source à Pleine-Serve, c<sup>ne</sup> d'Échourgnac, et se jette dans l'Ille à Beaufort, c<sup>ne</sup> de Saint-Front-de-Pradoux.

## E

**ESCHALIER?** c<sup>ne</sup> de Négrondes. — *Terra voc. del Eschaliier Magret, juxta burgum de Neg.* 1282 (tit. de Chamberlhac).

**ESCURAS (LAS),** c<sup>ne</sup> d'Eyvirac. — 1512 (Feti).

**ESCURÉ (LA GRANDE-),** c<sup>ne</sup> de Coulaures (E. M.). — Altitude : 254 mètres.

**ESTRADE (L'),** c<sup>ne</sup> de Faux. *Ajouter : Tenement du champ del Perier*, autrement *Lestrade* : confronte de l'est au chemin d'Issigeac à Lenquais, et du nord au chemin de Bergerac à Beaumont, 1757 (terr. de Lenquais).

**ESTRADE (MOULIN DE L'),** c<sup>ne</sup> d'Abjat-de-Nontron (E. M.).

**ESTRADES?** — *Leprosis d'Estrades*, 1290 (Legs d'Et. Jovenals aux lépreux des quatre léproseries de Périgueux, et à ceux-ci qui semblent devoir être des lépreux mendiant sur les chemins.)

**ESTREGUILS (AUX), h.** c<sup>ne</sup> de Rouffignac-Montignac (E. M.).

**ÉTANGS (LES),** le cinquième canton de la forêt de la Bessède (état de 1844).

**EXOSBEPEY.** *Ajouter : Voy. PEY (LES CORBE-),* au Supplément.

**EYSTAYSSOUS?** c<sup>ne</sup> de Négrondes. — *Tenentia voc. Eystayssous*, 1457 (tit. de Chamberlhac).

## F

- FACHILIÈRES (LES), c<sup>de</sup> de Mauzac. *Ajouter* : Confronte au chemin de Sainte-Foy à Grand-Castang.
- FAGE (LA)? c<sup>de</sup> d'Agonac. — *Mayn. de Fagia*, 1374 (tit. de Chamberlhac).
- FARADE (PIÈCE), terre, c<sup>de</sup> de Saint-Marcel (A. Jud.).
- FAREYRIE OU DE LAS FREYRAS (CROIX DE LA), c<sup>de</sup> d'Agonac. — *Iter quo itur de Agonaco versus cruce[m] de la Farreyria*, 1484 (tit. de Chamberlhac).
- FARFAL, m<sup>de</sup>, c<sup>de</sup> de Molières (E. M.).
- FARGUES (LES), c<sup>de</sup> d'Agonac. — *Las Fargas*, 1512 (Feti).
- FARRAT, maison dans le bourg d'Agonac. — *Domus sita in rua de l'Ospital, voc. de Farrat*, 1471 (tit. de Chamberlhac).
- FAURIE (LA), c<sup>de</sup> de Saint-Martin-de-Fressengeas. *Ajouter* : *Las Fargas josta Peyrosa*, XII<sup>e</sup> siècle (cens dû à Clarol).
- FAYARDIE (LA), c<sup>de</sup> de Lisle. *Ajouter* : *Pleydura voc. de la Fayardia, et via quæ ducit de magna carreria à la Fayardia*, 1398.
- FAYE (LA), c<sup>de</sup> d'Agonac. *Ajouter* : *Maynam. de la Faya*, 1478 (tit. de Chamberlhac).
- FAYE-DE-COUTILLE (LA). *Ajouter* : *Box de la Faya de josta la Jauna*, XII<sup>e</sup> siècle (cens dû à Clarol).
- FAYETTE (LA), c<sup>de</sup> de Sarlande. — Prieuré régulier, 1556 (panc. de l'év. de Périgueux).
- FAYOLLE, c<sup>de</sup> de Clermont-de-Beauregard. *Ajouter* : *Iter antiquum quo itur de maio de Faiola versus Montem-Clarum*, 1450 (Liv. Nof.).
- FAYOLLE (LA), c<sup>de</sup> d'Eyvirac. — *Bordaria de la Fayola*, 1282 (tit. de Chamberlhac).
- FÈRE (LA), ruiss. affluent de la Dordogne; il passe à Daglan (Dict. géogr. du Périgord, XVII<sup>e</sup> siècle).
- FETAUD (FORÊT DE), c<sup>de</sup> de Château-l'Évêque (E. M.).
- FOEU, h. c<sup>de</sup> de Firbeix. — *Dejosta Foëu, en la parosia de Fîrbès*, XII<sup>e</sup> siècle (cens dû à Clarol). — *Fot* (B.).
- FONT-BACHELIÈRE, h. c<sup>de</sup> de la Bachelerie (E. M.).
- FONT-BUGUELLE? c<sup>de</sup> d'Agonac. — *Fons voc. de Bugello* (tit. de Chamberlhac).
- FONT-DE-BERING OU FONT-DE-BESANG. *Ajouter* : *Besain*, 1372 (tit. de Chamberlhac, 212). — *Duo molend. prope Agonacum, in rivo de la Beurona, inter fontem de Besang et molend. de Bordis*, 1480 (*ibid.* 268).
- FONT-DE-LAUCHE, c<sup>de</sup> de Négrondes. — *Ruisseau qui coule de la Font-de-Lauche vers la Beurone* (terr. de la Roche-Pontissac).
- FONT-DE-RAMIÈRE, c<sup>de</sup> d'Agonac. — 1746 (invent. de Chamberlhac).
- FONT-GUILJAUMENCHE? c<sup>de</sup> de la Mongie-Montastruc. — *Iter de la Olaria versus fontem Guiljaumencha*, 1450 (Liv. Nof. 47).
- FONT-PAPOU, h. c<sup>de</sup> de Saint-Laurent-des-Bâtons (A. Jud.).
- FONT-PUNHET, c<sup>de</sup> d'Agonac. — *Iter quo itur de mayn. de Lagia versus fontem voc. de Punhet*, 1379 (tit. de Chamberlhac, 222).
- FON-TROUVADE, h. c<sup>de</sup> d'Agonac. — *Fon Trobade*, 1482 (tit. de Chamberlhac, 274).
- FONT-ROUZE? c<sup>de</sup> de Négrondes. — *Fon-Rouzet*, 1740 (terr. de la Roche-Pontissac).
- FORCE (LA), c<sup>de</sup> de Grignol. *Ajouter* : *Domus de la Prevousté de Grignoulx, sita infra castellum de Grouignoulx*.
- FORÊT-JEUNE (LA), bois, c<sup>de</sup> de Jumillac (E. M.).
- FORÊT PRIME et DU GAoust, c<sup>de</sup> de Saint-Front-d'Alemps (reconn. de la Roche-Pontissac).
- FOSAT (LE), anc. rep. noble, à Agonac. — *Repayrium del Fossat*, 1450 (tit. de Chamberlhac).
- FOUGÈRE? c<sup>de</sup> de Négrondes. — *Territ. voc. en la Fougère*, 1457. — *Focharias*, 1460. — *En la Fougiera*, 1607 (arrent. de Chamberlhac).
- FOUILLARDIE (LA), c<sup>de</sup> de Cognac. — *Mayn. de la Folhardie* (Lesp. 80).
- FOUILLOUSE (LA) OU LA CÉPARIE, c<sup>de</sup> d'Agonac. — *Forêt. Foresta voc. de la Folhouse, in honorio de Agonaco*, 1315 (tit. de Chamberlhac, 283).
- FOUILLOUX (LE), h. c<sup>de</sup> de Jumillac (E. M.).
- FRANCILLE (LA), c<sup>de</sup> de Naillac. *Ajouter* : *Franchesia de Chassins*, XV<sup>e</sup> siècle (pap. de Naillac).
- FRATEAUX. *Ajouter* : La chapelle de Sainte-Madeleine était une annexe de Neuvic.

## G

GABELY (CLAUD DE), c<sup>de</sup> d'Agonac (terr. de la Roche-Pontissac).

GABILLOU. *Ajouter* : et dépendait d'abord de l'abb. de Port-Dieu, en Auvergne, et ensuite de Tourtoirac.



- GACHERIE (LA)? c<sup>ne</sup> de Biras. — *Bordaria de la Gacherie*, 1321 (inv. de Chamberliac).
- GAILLARD, dom. c<sup>ne</sup> de Millac-d'Auberoche (A. Jud.).
- GAILLARD, c<sup>ne</sup> de Sorges. — *Mansus de Galhar*, 1461 (inv. de Chamberliac).
- GALABERT? c<sup>ne</sup> de Cornille. — *Maynam. de Gualabert*, 1478 (tit. de Chamberliac).
- GALAN (BOST-), éc. c<sup>ne</sup> de Jumillac (E. M.).
- GALINE (AU), c<sup>ne</sup> de Vern (A. Jud.).
- GALINIE, c<sup>ne</sup> de Ponchat (B.).
- GANDEMAS. *Ajouter* : Prieuré de femmes dépendant de l'abb. de Ligeux.
- GARDE (LA), c<sup>ne</sup> de Négrondes. — *Mayn. voc. la Guarda*, 1457 (tit. de Chamberliac).
- GAREN, c<sup>ne</sup> d'Eyvirac. *Ajouter* : *Mayn. de Garen sive de Podio-Freno*, 1507 (tit. de Chamberliac, 48).
- GARRISSAL, c<sup>ne</sup> de Cabans. — *Ripperia del Garrissal*, 1481 (Philipparie).
- GARROUILLADE (LA), h. c<sup>ne</sup> de Maurens (A. Jud.).
- GAUD (LA BORIE DU), c<sup>ne</sup> de Saint-Front-d'Alemps (terr. de la Roche-Pontissac).
- GAUDINE (LA), c<sup>ne</sup> d'Agonac. — *Mansus de la Godinia*. — *Locus dictus Gaudina*, 1372 (tit. de Chamberliac, 234).
- GAULEGEAC. *Ajouter* : Collat. le prieur de Saint-Cyprien.
- GAUSSEL, m<sup>is</sup>, sur la Louyre, c<sup>ne</sup> de Saint-Marcel. — *Guaussel*, 1644 (Acte not.).
- GAZAILLE (LA). *Ajouter* : (Antiquités de Vésone, I, 449).
- GIBAUDIE (LA), h. c<sup>ne</sup> de Creyssensac (A. Jud.).
- GILAR (LE), taillis, c<sup>ne</sup> de Millac-d'Auberoche (A. Jud.).
- GIRONDAIRES (LES)? c<sup>ne</sup> de Négrondes. — *Iter quo itur de las Girondarias versus la coforcha Chamboniél*, 1471 (tit. de Chamberliac).
- GOUDARIOL (LE), terre, c<sup>ne</sup> de Saint-Lazare (A. Jud.).
- GOURGOSSE (LA), étang, c<sup>ne</sup> de Saint-Saud (E. M.).
- GRAND-VILLE (TROU DE), c<sup>ne</sup> de Saint-Sernin-de-Reillac. — Lieu où est l'entrée de la grotte de Miremont.
- GRANGE-NEUVE, mét. c<sup>ne</sup> de Faux. — Signal : orme, 168 mètres.
- GRANIÈRE (LA), c<sup>ne</sup> d'Agonac. — *Territor. de la Granieyra*, 1560 (Feti, I, 14).
- GRAS-CHASAL? c<sup>ne</sup> de Négrondes. — 1336 (tit. de Chamberliac, 45).
- GRAULET (LE), ruiss. de l'arrond. de Ribérac. — Il prend sa source près de Rossignol, c<sup>ne</sup> de Gouts, se dirige de l'E. à l'O. et se jette dans la Lisone près de Bouclouille, à 2 kil. d'Auriac.
- GRAULIER, à Agonac. *Ajouter* : *Donzellus deus Graulier*, 1288 (Lesp. Agonac).  
Forêt. — *Nemus voc. de Graulier*, 1379 (tit. de Chamberliac, 222).
- GREILHIE (LA), ténement, c<sup>ne</sup> de Saint-Félix-la-Linde. — 1640 (Acte not.).
- GRELIÈRE (MAS DE LA), c<sup>ne</sup> de Sorges. — *Grelieyra*, 1301 (inv. de Chamberliac).
- GRÈZES (LES), c<sup>ne</sup> de Sorges. — *Mayn. de las Grezas*, 1327 (inv. de Chamberliac).
- GRIGNOL. *Ajouter* à *Gri-Vieux* : *En Chatel-Velh*, 1203 (cens dû au seigneur de Taillefer).
- GUAL (BORIE DU), c<sup>ne</sup> de Saint-Front-d'Alemps. — *Boria du Gual*, 1512 (Feti, II). — Peut-être y a-t-il identité avec *la Borie du Gaud*, même commune?
- GUARÈNE (LA), c<sup>ne</sup> de Sorges. — *Mayn. de la Guarina*, 1305 (tit. de Chamberliac, 4).
- GUIGOUNIE (LA), ténement, c<sup>ne</sup> de Fouleix. — 1770 (Acte not.).
- GUILHGORSE. *Ajouter* : *Guillie-Gorsse*, 1682 (Acte not.).
- GUILLAUCHE, h. c<sup>ne</sup> de Sainte-Eulalie-d'Ans (E. M.).
- GURGAUDIE (LA), c<sup>ne</sup> d'Agonac. — *Nemus de la Gurgaudia*, 1301 (tit. de Chamberliac). — Peut-être y a-t-il identité avec *la Crugaudie*, mentionnée plus haut dans la même commune.

## H

- HERMITAGE (L'), c<sup>ne</sup> de Couze. *Ajouter* : *Hermit. appelé aux Pesquiéroux*, 1709 (Acte not.).
- HERMITAGE (L'), c<sup>ne</sup> de Périgueux (S. Post.). — *Heremitageium del Tolon*, 1203 (cens dû au s<sup>r</sup> de Taillefer).
- HERMITE (COMBE DE L')? c<sup>ne</sup> de Vielvic. — 1571 (arch. de la Gir. Recon. Belvez).
- HOMMES (LES), c<sup>ne</sup> de Saint-Martin-de-Ribérac. *Ajouter* : *Les Ormes* (E. M.).
- HÔPITAL (À L'), terre. — Confronte le chemin de Montguyard à Font-Roque et le ruiss. de Rouchou, 1597 (terr. de l'O. S. J.).
- HÔPITAL (L'), à Agonac. — *Domus confront. pilas sive los pilars Hospitalis B. Mariae de Agonaco*, 1372 (lit. de Chamberliac, 212). — *Pleydura in barrio dicti Hospitalis, confront. cum domo dicti Domini, et cum itinere quo itur de porta Palenchart versus capellam dicti Hospitalis*, 1481 (*ibid.* 271). — *Magna rua de Hospitali* (*ibid.*). — Terre dite de l'Hôpital, située

entre la chapelle de l'Hôpital et l'église Saint-Martin (inv. de 1746).  
HÔPITAL (L'), c<sup>ne</sup> de Combeyranche. — Fontaneau, autrem<sup>t</sup> l'Hospital, 1689 (arpent. de Combeyranche).

HÔPITAUX EN PÉRIGORD. Ajouter : A Hautefort, etc.; — A Montignac, au lieu de 1342, mettre 1227; — A Montpont, 1677; — A Périgueux, Hospit. de Sen. Sila.

## I

IMBERTIE (L'), c<sup>ne</sup> de Cornille. — *Mayn. de la Imbertia*, 1450 (inv. de Chamberliac).

ISSIGÉAC. Ajouter : Ville close. La grande rue allait de la porte du Mercadil à la porte de Saint-Cyprien — Porte de l'Hospital; rue de Salveterre, Gratiou-senque, 1496 (Lesp.).

Étendue de la juridiction de la ville :

Jurisdiclio de Yssigiaco se extendit usque ad quoddam iter dictum de la Caussada, quod est in fossis dictis de Patac, sequendo dictum iter et tendendo directe versus montaneam de Momagdales,

in sequendo quemdam terminum inter iter per quod itur de ecclesia Monmagdales. Hinc ad quodrum dictum vulgariter de Cosa, hinc ad rivum vocatum de Cona, in sequendo dictum rivum a parte superiore, hinc ad quemdam fontem a quo dictus rivus capit originem, sequendo quamdam combam in qua dictus fons oritur, hinc ad iter per quod itur de Brageyraco versus Montpazierum, hinc ad quemdam lapidem vocatum Pogniera, 1465 (enquête pour l'évêque de Sarlat. Collection de Lenquais).

## J

JAFFET, h. c<sup>ne</sup> de Saint-Astier (B.).

JAILLEY. Au lieu de c<sup>ne</sup> de la Bachelerie, mettre c<sup>ne</sup> d'Auriac.

JAMEAU, c<sup>ne</sup> de Coulounieix. Ajouter :

On pense que ce furent les eaux de cette fontaine qui furent, dans le second siècle, amenées à Vésonne; l'inscription romaine, au nom du duumvir Marullius, qui fit construire l'aqueduc, fut retrouvée en 1759 près des casernes. Au xvi<sup>e</sup> siècle on se servit de ces eaux pour alimenter une fontaine sur la place de la Clautre (Antiq. de Vésonne).

JAP? c<sup>ne</sup> d'Orliaguet. — *Mansus de Jap*, 1401 (arch. de Paluel).

JARNAGNE? c<sup>ne</sup> de Baneuil. — *Terra voc. de Jarnuhagna*, 1465 (Liv. N.).

JARRIGE (LA), c<sup>ne</sup> de Sorges. Ajouter : *Mayn. de la Jarrigia*, 1475 (tit. de Chamberliac, 44).

JARRY-DE-L'ÂGE (LE), c<sup>ne</sup> de Négrondes (terrier de la Roche-Pontissac).

JARTHE (LA), c<sup>ne</sup> de Coulounieix. Ajouter : Cette fontaine est au-dessus de celle de Jameau et lui fournit une partie de ses eaux. Tout à côté de cette fontaine est un tumulus.

JAUBERTIE (LA), c<sup>ne</sup> de Cornille. — *Boria de la Jaubertia*, 1475 (Feti).

JAURIE (LA), h. c<sup>ne</sup> de Millac-de-Nontron. Ajouter : *Las absalas de la Jauna*, xii<sup>e</sup> siècle (cens dû à Clarol).

JAYE (BOIS DE), c<sup>ne</sup> de Saint-Martial-d'Albarède (E. M.).

JOANAUX (LES), c<sup>ne</sup> de Sainte-Eulalie-de-Breuil. — *Rauzières et le Chevalier*, 1643 (Acte not.).

JOUANIS (LES), h. c<sup>ne</sup> de Saint-Marcory. Ajouter : Paroisse de l'archiprêtre de Capdrot, 1566 (bénéf. de l'év. de Sarlat).

JUCHE, ruisseau. — *Rivus de la Juscha*. — Voy. DUCHE (GRANDE-).

JUGIE (LA), c<sup>ne</sup> d'Eyvirac — *Mayn. de la Jugia*, 1475 (Feti, 44).

JUMILLAC-LE-GRAND. Ajouter : Le bourg est sur le bord de l'Ille, et le coteau où il est adossé a 295 mètres d'altitude.

JUSTICES (LES), c<sup>ne</sup> de la Linde. Ajouter : *Iter quo itur de cruce del Buc versus Furchas dicti loci*, 1450 (Liv. N.).

JUSTICES (PLACE DES), à Clérans. — 1682 (Acte not.).

## L

LABADIE? c<sup>ne</sup> d'Agonac. — *Locus dict. Labadia*, 1485 (Feti).

LAGADOU, éc. c<sup>ne</sup> de Bars (E. M.).

LACAN, h. c<sup>ne</sup> de Besse (B.).

LAG MERLENT? c<sup>ne</sup> de Cabans. — *Territ. voc. Lac Merlent*, 1524 (arch. de la Gir. Belvez).

LADIÈRE, h. c<sup>ne</sup> du Coux (B.).

LADRERIES (AUX), c<sup>ne</sup> de Périgueux (cad. sect. E. 231).

LADRENIÉS (AUX), c<sup>ne</sup> de Sanillac (cad. sect. A. 472).

LAGULHOU, c<sup>ne</sup> d'Agonac (terr. de la Roche-Pontissac).

LALA, h. c<sup>ne</sup> de Peyrignac (E. M.).

LALMÈDE, lieu-dit, c<sup>ne</sup> de la Chapelle-au-Bareil. — Altitude : 282 mètres.

LANDES (LES), c<sup>ne</sup> d'Agonac. *Ajouter : Tenentia voc. las Landas*, 1468 (tit. de Chamberliac, 258).

LATAUDIE (LA), c<sup>ne</sup> d'Agonac. — 1481 (tit. de Chamberliac).

LATIÈRE (LA), h. c<sup>ne</sup> de Proissans. — Altitude : 241 mètres.

LATIÈRE (LA), c<sup>ne</sup> de Sainte-Aulaye. — Altit. du champ de foire : 110 mètres.

LATRADE, h. c<sup>ne</sup> de Saint-Paul-la-Roche (E. M.).

LAUGLARDIE, h. c<sup>ne</sup> de Soudat (E. M.). — Anc. rep. noble.

LAUMÈDE, h. c<sup>ne</sup> de Saint-Chamassy. *Ajouter : Lolmeda*, 1524 (arch. de la Gir. Belvez).

LAUMONT, h. c<sup>ne</sup> d'Exideuil.

LAUZELIE? c<sup>ne</sup> d'Agonac. — *Bordaria de Lauzelhia*, 1351 (tit. de Chamberliac, 192).

LAVAL, c<sup>ne</sup> de Négrondes. — Voy. BROLIE (LA), au Supplément.

LENTARIE (LA)? c<sup>ne</sup> de Preyssac-d'Agonac. — *Mansus de la Lentaria*, 1478 (tit. de Chamberliac).

LENVILLE. *Ajouter : Collal. le doyen d'Issigeac.*

LÉPROSERIE? c<sup>ne</sup> d'Agonac. — *Ortus in barrio de Agonaco, confr. cum itinere quo itur de Agonaco versus Leprosiam*, 1378 (tit. de Chamberliac, 219).

LÉPROSERIE? c<sup>ne</sup> de Négrondes. — *Mayn. Leprosia, par. de Négrondes, confrontans cum itinere quo itur de mayn. de la Guarda versus Négrondes*, 1340 (tit. de Chamberliac, 40). — Voy. MALETS (BOIS DES), au Supplément.

LESCURAS, h. c<sup>ne</sup> d'Azerat (E. M.).

LESCURÈTE, h. c<sup>ne</sup> de Fosse-Magne (E. M.).

LESCURETIE. *Ajouter : Autrement Caillou* (A. Jud.).

LESTANG, c<sup>ne</sup> d'Agonac. — *Territor. de Lestanh*, 1481 (tit. de Chamberliac).

LESTRADE. — Voy. STRADE.

LEYCURA, h. c<sup>ne</sup> de Nantiat (E. M.).

LEYCURAS, h. c<sup>ne</sup> d'Exideuil (E. M.).

LEYCURAS, h. c<sup>ne</sup> de Saint-Pantaly-d'Ans (A. Jud.).

LEYFONTS, h. c<sup>ne</sup> de Besse. — Altitude : 282 mètres.

LEYMARIE, c<sup>ne</sup> d'Agonac. — *Mayn. de Leymonia*, 1507 (Feti, II).

LEYPALOURDIE, h. c<sup>ne</sup> de Biras. — 1740 (Acte not.).

LEYRELHIE, c<sup>ne</sup> de Négrondes (terr. de la Roche-Pontissac).

LIMPHORIE (LA)? Juridict. d'Agonac, 1292 (inv. gén. de Chamberliac).

LINDE (LA). *Ajouter : Les châteaux de Clérans, de Clermont, de Longa, de Saint-Avit-Sénieur et de Badefol, et tout le pays à deux lieues autour de la Linde, sont soumis à la juridiction de la nouvelle bastide* (cout. de la ville).  
Par lettres du roi d'Angleterre de juin 1279, il fut établi une pêcherie sur la Dordogne devant la Linde, *una nassa seu paxeria piscatoria* (rôles gascous).

LIVEYRE, grotte à ossements, au bord de la Vézère.

LOGES (LES), h. c<sup>ne</sup> de Saint-Martin-de-Valette (E. M.).

LOURADOU, terre, c<sup>ne</sup> de Saint-Raphaël (A. Jud.).

LUSSONIE (LA), c<sup>ne</sup> d'Agonac. — *Mansus de la Lussonia, inter mansum de la p. gorgia et mansum de Potz*, 1332 (tit. de Chamberliac, 309).

## M

MACHE-COL, c<sup>ne</sup> d'Agonac. — *Territor. de Macha-Col, sive des Roches*, 1373 (titres de Chamberliac, 212).

MADELEINE (LA), c<sup>ne</sup> de Tursac. *Ajouter : Au pied d'un escarpement vertical ouvert au sud, à 25 mètres de*

la Vézère et à 6 mètres au-dessus du niveau de l'eau ; le dépôt s'étend sur une longueur de 15 mètres, le long du rocher, et sur une largeur de 7 mètres.

MAGINAT. *Ajouter : Mayn. de la Maignac*, 1481 (tit. de Chamberliac).

- MAGRETIE? c<sup>ne</sup> de Négrondes. — *En la Magretia*, 1282. — *Las Magretias*, 1482 (tit. de Chamberliac).
- MALADARI, h. c<sup>ne</sup> de Boisse (E. M.).
- MALAPIAUDE? c<sup>ne</sup> de Preyssac-d'Agonac. — *Locus voc. de las Malapiaudas*, 1290 (tit. de Chamberliac).
- MALARSEL? — *El feus Malarsel*, 1243 (cens dû à Baderfol).
- MALBEG (COMBÉ DE), c<sup>ne</sup> d'Agonac. — *Territor. voc. la cumba de M. bec*, 1504 (tit. de Chamberliac, 290).  
Confronte au chemin de Brantôme.
- MALEGOURSE, h. et m<sup>in</sup>, c<sup>ne</sup> de Puy-Guilhem. — Altitude : 179 mètres.
- MALETIE (LA), éc. c<sup>ne</sup> de Creyssensac, près de Faucherias. — Altitude : 208 mètres.
- MALETS (BOIS DES), c<sup>ne</sup> de Négrondes. — Autrement *las Broussas*, *Chapdœil des Mallets* (terrier de la Roche-Pontissac).
- MALETS (TERRE DES), c<sup>ne</sup> de Manzac. — 1520 (arrent. de Dives, G<sup>a</sup> A).
- MALMIRO? c<sup>ne</sup> de la Mongie-Saint-Martin. — *La Bordaria Malmiro* (cart. de Sainte-Marie de Saintes, 155).
- MALO-VIRADO (Lo), c<sup>ne</sup> de Coulouneix.  
Débris de blocs ferrugineux auprès du fossé dans le roc qui séparait du reste du coteau l'extrémité où était la forteresse d'Écorneboeuf (Antiq. de Vésone, I, 204).
- MAL-PEYRE (EL), c<sup>ne</sup> de Cause. — Ténement, 1603 (Acte not.).
- MANHANIE (LA), c<sup>ne</sup> de Biras. — 1678 (terr. de la Roche-Pontissac).
- MANHANIE (LA)? c<sup>ne</sup> de Négrondes. — *Bordaria dict. de la Manhania*, 1282 (tit. de Chamberliac).
- MANHANIE (LA), c<sup>ne</sup> de Sorges. — 1307 (tit. de Chamberliac).
- MARAI (GRAND-), c<sup>ne</sup> de Gardone, plateau d'où sort le ruisseau du Moiron. — Altitude : 32 mètres.
- MARAZOLS? c<sup>ne</sup> de Millac-de-Nontron. — *Bordaria de Marazols*, XII<sup>e</sup> siècle (cens dû à Clarol).
- MARBUE? c<sup>ne</sup> d'Agonac. — *Molend. de Marbue*, 1277. — *Territor. de Marbe*, 1481 (tit. de Chamberliac).
- MARÉGIE (LA), c<sup>ne</sup> de Naussanes. *Ajouter* : *Terra voc. la Maregia*.
- MARGUERITE (TOUR DE), ancienne enceinte de Sarlat (siège de 1587).
- MAROUATE, c<sup>ne</sup> de Creyssac. *Lire* : c<sup>ne</sup> du Grand-Brasac. — *Marhouet* (Acte not.).
- MARTRIEUX (LE), ruisseau de la Double. — Il prend sa source à Petitone, passe à Saint-Géry et se jette dans l'Ille en aval de Saint-Martin-l'Astier.
- MAS (LE GRAND-), h. c<sup>ne</sup> de Veyrines-Vern. — 1700 (Acte not.).
- MAS-AU-LONG? c<sup>ne</sup> de Champagnac. — *Mas au lonc de Bria*, XII<sup>e</sup> siècle (cens dû à Clarol).
- MAS-CHALOB? c<sup>ne</sup> de Millac-de-Nontron. — XII<sup>e</sup> siècle (cens dû à Clarol).
- MAS-CHAUSO? c<sup>ne</sup> de Léguillac-de-Lauche. — *Mansus voc. lo Mas Chausso de Glonom*. 1286 (O. S. J. Andrivaux).
- MAS-D'ANGLARS. *Ajouter* : *Mansus d'Anglars*, 1294 (tit. de Chamberliac).
- MAS-DE-LA-GARDE, c<sup>ne</sup> de Saint-Félix-la-Linde. — *Maynam. voc. lo Mas de la Garda*, 1494 (Lesp.).
- MAS-DEL-BOS, h. c<sup>ne</sup> de Bourèze (B.).
- MAS-DEL-BOST, h. c<sup>ne</sup> de Doissac (B.). — Altitude : 267 mètres.
- MASSERIES (LES), h. c<sup>ne</sup> de Saint-Pierre-d'Eyraud (E. M.).
- MATALIE (LA)? c<sup>ne</sup> d'Eyvirac. — *Mansus de la Matalia*, 1480 (Feti).
- MATINIE (LA). *Ajouter* : *Confrontatur cum pertinentiis mansi de las Pulholas, quodam itinere medio, et cum quodam magno lapide levado*, 1499 (coll. de Lenquais).
- MAUMONT. *Ajouter* : Prieuré régulier dép. de l'abb. de Tourtoirac.
- MAURÉNIE (LA), c<sup>ne</sup> de Coursac.  
Dans les bois des environs se trouvent un grand nombre de tombelles, disposées deux à deux, trois à trois (Antiq. de Vésone, I).
- MAURINIE (LA), c<sup>ne</sup> de Saint-Paul-de-Serre. — *La Mourinia*, 1471 (Dives, I, 117).
- MAURINIÉS (LES), dom. c<sup>ne</sup> de Vieux-Mareuil. — *Morinies* (B.).
- MAYNE (LE), h. c<sup>ne</sup> de Lenquais. *Ajouter* : Ténement del Mayne, autrement la *pièce des Salles*, jusqu'au planton appelé de la Grausse, 1603 (*ibid.*).
- MAYNE-DE-BONTEMPS, h. c<sup>ne</sup> de Montagnac-d'Auberoche.
- MAYNE-D'EUÇHE (LE), ruiss. qui prend sa source près de la Tour-Blanche, suit la direction E.-S.-O. et se jette dans la Dronc au moulin de Roche-Grain, près du pont d'Ambon, c<sup>ne</sup> de Creyssac.
- MAZELIE (LA)? c<sup>ne</sup> de Biras. — *Bordaria de la Mazelia*, 1316 (tit. de Chamberliac).
- MERDE-PENDENT? c<sup>ne</sup> d'Agonac. — *Nemus de Merde penden*, 1323. — *Moynam. vulg. nuncupatum de Merde pendent*, 1496 (tit. de Chamberliac). — *Marpendent*, 1516 (*ibid.*).
- MERIOU. *Ajouter* : Prieuré régulier dépend<sup>t</sup> du prieuré du Chalard.  
Altitude du coteau : 249 mètres.
- MESPIERS, c<sup>ne</sup> de Preyssac-d'Agonac. — Moulin sis dans le ruisseau du pont Lauthayrenche, 1292 (tit. de Chamberliac, 3).

- MILLAC-DE-Nontron. *Ajouter* : *Mesura vela de Millac*, XII<sup>e</sup> siècle (cens dû à Clarol).
- MIREMONT (Grotte de). *Ajouter* : Située sous la montagne de Chantepie. La première voûte a 30 mètres de haut; un ruisseau coule à l'extrémité.
- MOLIÈRES. *Ajouter après* bastide :  
Sa juridiction s'étendait du port de Pontours à Bourniquel; de là droit à la fontaine de Romaguet, et suivant le Cousage, jusqu'à l'étang du prieur de Saint-Avit; de là à l'étang de Montferrand, à Marsalès, à la Salvetat-des-Religieuses, à Mazeyrolles, aux terres de Belvez; puis, descendant en droite ligne à la Dordogne, on suivait jusqu'au port de Pontours (cort. de Molières).
- MONGÉDIE (LA), h. c<sup>ne</sup> d'Hautefort.
- MONGICOUX, h. c<sup>ne</sup> de Saint-Pierre-de-Frugie. — Altitude du coteau : 434 mètres.
- MONTAIGNE. *Ajouter* : Altitude : 81 mètres.
- MONTANDIT, anc. repaire noble, sur la motte d'Agonac. — *Domus de Monte Ardito*, 1465 (tit. de Chamberlhac, 265).
- MONT-CUQ, à Belvez. *Ajouter* : *Podium acutum*, 1086 (cart. de Sainte-Marie de Saintes, 177).
- MONTFRAUBAU, c<sup>ne</sup> d'Agonac. *Article à substituer*, dans le Dictionnaire, à celui de MONTFRAULEAU. — *Montframbaut*, 1478. — *Maynam. de Montframbauld*, 1512 (Feli).
- Anc. rep. noble.
- MONTLONG, c<sup>ne</sup> de Pomport. *Ajouter* : *Pro manso suo de Molon kernellando de petra et calce* (Édouard II, rôles gascons).
- MONT-MARVÈS. *Ajouter* : Altitude : 152 mètres.
- MONTPAZIER. *Ajouter* : Altitude : 226 mètres aux moulins à vent.
- MONT-PEYRAN, c<sup>ne</sup> de Saint-Avit-de-Vialard (B.).
- MONTPLAISANT. *Ajouter* : *Mont-Plaisan*, 1095 (fondation de l'abb. de Font-Gauffier).
- MONT-RANT? c<sup>ne</sup> d'Agonac. — *Maynam. de Mont-Reny*, 1486 (tit. de Chamberlhac).
- MOSARDIE (LA), h. c<sup>ne</sup> de Cubjat (E. M.).
- MOSNARIE (LA)? c<sup>ne</sup> de Preyssac-d'Agonac. — *Mansus de la Mosnaria*, 1481 (tit. de Chamberlhac).
- MOTHE (HAUTE et BASSE), c<sup>ne</sup> de Doissac. *Supprimer* : et Basse. — *Ajouter* : *Tumulus* (E. M.).  
Altitude du coteau : 310 mètres.
- MOTHE (LA), h. c<sup>ne</sup> de Beaugard-Terrasson.
- MOTHE (LA), c<sup>ne</sup> de Bergerac, près de Lestinassat (E. M.).
- MOTHE (LA), c<sup>ne</sup> de Grignol. *Ajouter* : *Pheodus de la Mota*.
- MOTHE (LA), c<sup>ne</sup> de Millac-de-Nontron (E. M.).
- MOTHE (LA), h. c<sup>ne</sup> de Saint-André-de-Double.
- MOTHE (LA), c<sup>ne</sup> de Saint-Paul-de-Serre (E. M.).
- MOTHE (LA), c<sup>ne</sup> de Sainte-Sabine (E. M.).
- MOTHE-D'AUBETERRE (LA). — *Iter quo itur de cruce Templi versus motam castris de Albaterra*, 1505 (O. S. J. Combeyranche).
- MOTHE-DE-MONTPEYRAN (LA). *Ajouter* : Ancien diocèse, archiprêtre de Capdrot, 1740 (carte de Samson).
- Anc. rep. noble.
- MOTHE-FERRIÈRE (LA), c<sup>ne</sup> de Saint-Félix-de-la-Linde. — 1667 (Acte not.).
- MOTHE-ROUGE (LA), c<sup>ne</sup> de Sainte-Aulaye (E. M.).
- MOTHEs, lieu-dit, c<sup>ne</sup> de Razac-sur-l'Ille, près de Fayetas.  
Restes de tombelles (Antiq. de Vésone, 265).
- MOUZENS, c<sup>ne</sup>, c<sup>ne</sup> de Saint-Cyprien. — *Mozens*, 1333 (Gall. Christ. Saint-Cyprien). — *Mouzens*, XVI<sup>e</sup> s<sup>e</sup> (châtelet. de Bigaroque).  
Ces deux citations avaient été par erreur insérées à l'article MAUZENS.
- MURAT, c<sup>ne</sup> de Loubéjac, près de Sermet.
- MURATEL. *Ajouter* : Altitude : 241 mètres.

## N

- NADALIE, h. c<sup>ne</sup> de Bouzic (E. M.). — Signal : Altitude, 307 mètres.
- NAILLAC, c<sup>ne</sup> du canton d'Hautefort. *Supprimer* la citation *Nulhac-d'Auberoche*, qui doit être rapportée à *Millac-d'Auberoche*.
- NAILLAS (Bos de), taillis, c<sup>ne</sup> de Clermont-de-Beaugard (A. Jud.).
- NARBONE, c<sup>ne</sup> de Saint-Félix-de-la-Linde. *Ajouter* : *Comba de la fon Darbonne*. — *Repayrium voc. Darbonne*, 1494 (coll. de Lenquais).
- NARDOUX, h. c<sup>ne</sup> de Saint-Georges-de-Blancaneix (E. M.).
- NAUCH? c<sup>ne</sup> de Mayac. — *Pascua usque ad Nauch*, 1199 (cart. de Dalon).
- NAUCHADOU, moulin sur la Beune, c<sup>ne</sup> de Marcillac (E. M.).
- NAUDINES (LES), h. c<sup>ne</sup> de Rouillas (B.).
- NAUDISSOU, h. c<sup>ne</sup> de Sarlat (E. M.).
- NAUDONETS (LES), h. c<sup>ne</sup> de Creyssac (B.).
- NAUDOUX (LES), h. c<sup>ne</sup> de Creyssac (B.).

NAUZE (LA), ruis. qui prend sa source près de Theuon, se dirige du N. au S. et se jette dans la Vézère.  
 NEYS-CASSOU? c<sup>ne</sup> de Négrondes. — *Tenentia voc. de Neys Cassou*, 1507 (Feti, I, 17).  
 NIZAUX (LES), h. c<sup>ne</sup> de Sadillac (B.).  
 NONTRON. Ajouter : *Castellum Nuntroni*, 1439 (Lesp. Aiaux).  
 NORMANDE (PORTE), une des portes de l'enceinte antique de Vésonne, située près du château de Barrière; elle subsiste encore en partie.  
 NOTRE-DAME-DES-VERTUS. Ajouter : Le point central du

département est dans cette commune (Marot, *Tableau des communes*).

NOUAILLES (LES), h. c<sup>ne</sup> de Saint-Front-de-Champniers (E. M.).  
 NOUZIERAS? c<sup>ne</sup> de Saint-Front-d'Alemps. — *Nouzieras*, autrement *les Courivaux*, 1701 (terrier de la Roche Pontissac).  
 NOYER (LE), h. c<sup>ne</sup> de Clermont-d'Exideuil. — Altitude: 337 mètres.  
 NUTORIE (LA), c<sup>ne</sup> d'Agonac. — *Nemus de la Nutoria*, 1465 (tit. de Chamberliac, 18).

## O

ORIOU? c<sup>ne</sup> de Grignol? — *Li home de la Oriolia*, 1203 (cens dû au seigneur de Taillefer).  
 ORME (L'), c<sup>ne</sup> d'Agonac. — *Iter quo itur de Ulmo Destotache versus boriam voc. de Chabans*, 1390 (tit. de Chamberliac, 233). — *Iter quo itur de Ulmo voc. de Escoca che versus cruceum voc. Daudebert*, 1395 (*ibid.* 236).  
 ORME (L'), à Bigaroque. Ajouter : *Place de l'Olm*: confronte avec le ruisseau de la Touaille, 1463 (Reconn.).  
 ORME (L')? c<sup>ne</sup> de Bouteilles. — *Iter quo itur de Ulmo maynam. voc. de Val-Mora, versus Vadum*, 1466 (O. S. J.).  
 ORME (L')? c<sup>ne</sup> de la Mongie-Saint-Martin. — *Datum Sancto Sylvano terra qua est juxta fluvium Alsea, sub Ulmo*, après 1079 (cart. de Sainte-Marie de Saintes, 177).  
 ORME (L'), c<sup>ne</sup> de Négrondes. — *Terra de hulmo de la cofforcha*, 1282 (tit. de Chamberliac, Négr. 1).  
 ORME (L'), c<sup>ne</sup> de Saussignac. — *In monte de Salsinac, prope Ulmum* (cart. de Sainte-Marie de Saintes, 189).

ORMÉE (L'), un des quartiers de la ville de Dome. — *L'Ormet*, 1590 (Mém. de Vivans).  
 ORMES. Lire : ORMET (L').  
 ORMES (LES), c<sup>ne</sup> d'Agonac. — *Juxta Ulmos Sancti Martini de Agonaco*, 1278 (tit. de Chamberliac, Cornille, 1).  
 ORMIÈRE (L'), c<sup>ne</sup> d'Eyvirac. — *Bordaria de la Olmaria*, 1282 (Mém. de Vivans).  
 ORT (L'), c<sup>ne</sup> de Montmadalès. — *Al gran hort*, 1757 (terr. de Lenquais).  
 ORTS (LES)? c<sup>ne</sup> de Négrondes. — *Iter naturalis quo itur sus los Orts*, 1475 (tit. de Chamb. Norieras).  
 OSTRE? à Saint-Mayme, c<sup>ne</sup> de Manzac. — *Houstre*, 1720 (terr. de Millac, arch. de la Gir.).  
 OURADOU (À L'), terre, c<sup>ne</sup> de Saint-Aubin-de-Lenquais. — *Oubradou*, 1759 (terr. de Lenquais). — Confronte du levant, au chemin d'Issigeac à Bergerac; et du nord, au chemin de Saint-Aubin au Rouqual.  
 OURAUX (LES), c<sup>ne</sup> de Saint-Jean-d'Estissac. — *Auraur*, 1650 (Acte not.).  
 OURME (L'), éc. c<sup>ne</sup> d'Eymet (E. M.).

## P

PAGELOU, h. c<sup>ne</sup> de Besse (E. M.).  
 PAGÉSIE (LA)? c<sup>ne</sup> de Saint-Amand-de-Vern. — *Tenent. de la Pogesia*, 1510 (ch. Mourcin).  
 PALENA, h. c<sup>ne</sup> d'Eygurande (E. M.).  
 PALENCHART, une des portes de la ville d'Agonac. — *Rua publica per qua itur de porta de Palenchart versus plateam de Beaufort*, 1478. — *Rua per qua itur de platea de la Pinelia versus portam de Palenchart*. — *Iter per quo itur de porta de castro de Agon. ver-*

Dordogne.

*sus portam Palenchart*, 1484 (tit. de Chamberliac, 276).  
 PALENQUE (LA), tenance, c<sup>ne</sup> d'Agonac (reconn. de Chamberliac).  
 PALISSE (LA), h. c<sup>ne</sup> d'Auriac-de-Montignac (E. M.).  
 PALME (À LA) ou AU RECLAUSOU, terre, c<sup>ne</sup> de Cours-de-Piles (A. Ind.).  
 PALME (CROIX DE LA), c<sup>ne</sup> de Cadouin (cad.).  
 PALU (LA), h. c<sup>ne</sup> de Tourtoirac (E. M.).

- PANONIAS (A LAS), c<sup>ne</sup> d'Agonac. — 1460 (invent. de Chamberliac).
- PAPALIE (LA), h. c<sup>ne</sup> de Saint-Paul-la-Roche (E. M.).
- PAQUIE (LA), h. c<sup>ne</sup> d'Allemans (E. M.).
- PARADINES, h. c<sup>ne</sup> de Saint-Paul-la-Roche (E. M.).
- PARADIS, h. c<sup>ne</sup> de Coulaures (E. M.).
- PARDUZ. — Voy. TOGANE, au Dictionnaire.
- PASCALON? c<sup>ne</sup> de Négrondes. — *Domus de la Pascalou*, 1478. — *Mayn. de la Pascalonia*, 1478 (tit. de Chamberliac).
- PASCARELLE (LA), c<sup>ne</sup> de la Mongie-Saint-Martin.
- PASTOURIE (LA)? c<sup>ne</sup> de Négrondes. — *Maynam. de la Pasturia*, 1461 (Feti, I, 17).
- PAUNAT. Ajouter après rep. noble : *Iter quo itur de plata de Palnato versus burgum de Paln.*, 1363 (Lesp. 53).
- PAUNIAT, c<sup>ne</sup> de Cornille. Ajouter : *Maynam. voc. lo vell Pauhac*, 1461 (Feti, I, 20).
- PAUTARDIE (LA), h. c<sup>ne</sup> de Bertric (E. M.).
- PAUVRES (CHÂTEAU DES), c<sup>ne</sup> de Sarlat (E. M.). — Altitude : 217 mètres.
- PAYERET, h. c<sup>ne</sup> de Ligeux (E. M.).
- PAYESSAS, h. c<sup>ne</sup> de la Douze (E. M.).
- PAYSSE, éc. c<sup>ne</sup> de Saint-Médard-d'Exideuil. — Altitude : 284 mètres.
- PAZAUD (AU), terre, c<sup>ne</sup> de Saint-Michel-de-Villadeix (A. Jud.).
- PECANTAL, h. c<sup>ne</sup> de Mazeyrolles (E. M.).
- PECH-AGOU. Ajouter : Altitude : 298 mètres.
- PECH-AGRIER. Ajouter : Altitude : 172 mètres.
- PECH-AMON, c<sup>ne</sup> de Sagelat. — *Al Puech Amon*, 1462 (Philipparie).
- PECH-ANGUILH, h. c<sup>ne</sup> de Saint-Lazare.
- PECH-AUDIER. Ajouter : *Pheodum de Puech-Audier* (Philipparie).
- PECH-AURÈS, c<sup>ne</sup> d'Eyvignes. — Altitude : 271 mètres.
- PECH-AURIOL, c<sup>ne</sup> d'Archignac. — Altitude : 222 mètres.
- PECH-AURIOL, c<sup>ne</sup> de Tanniès (E. M.).
- PECH-BOUTIER, h. c<sup>ne</sup> de Saint-Cyprien (E. M.).
- PECH-DE-JOU, h. c<sup>ne</sup> de Saint-Vincent-de-Paluel. Lire : PECH-JOUAN, c<sup>ne</sup> d'Archignac (E. M.).
- PECH-DE-LA-DAME, c<sup>ne</sup> de Calviac (E. M.).
- PECH-DE-LA-TOUR, h. c<sup>ne</sup> de Proissans. — Altitude : 257 mètres.
- PECH-DE-NEIGE, c<sup>ne</sup> de Veyrignac (E. M.). — Altitude : 174 mètres.
- PECH-DIVEND, h. c<sup>ne</sup> de Salignac. — Altitude : 263 mètres.
- PECH-DOUMEN. Ajouter : Altitude : 212 mètres.
- PECH-DU-DOGNON, c<sup>ne</sup> de Journiac. — Altitude : 250 mètres.
- PECHERN? c<sup>ne</sup> de Font-Gauffier. — *Mansus Pecherni*, 1091 (Lesp. Fondation de l'abb. de Font-Gauffier).
- PECH-ESCLAT, h. c<sup>ne</sup> de Fontenilles (E. M.).
- PECH-ESTIER, c<sup>ne</sup> de Capdrot. — Altitude : 239 mètres.
- PECH-EVY, c<sup>ne</sup> de Beynac (E. M.). — Altitude : 274 mètres.
- PECH-GAURÈS. Ajouter : *Pegaurès* (E. M.). — Altitude : 168 mètres.
- PECH-GIRAL, h. c<sup>ne</sup> de la Cassagne.
- PECH-GOUYRAN, c<sup>ne</sup> de Nadaillac. — Altitude : 266 mètres.
- PECH-GRAN, éc. c<sup>ne</sup> de Saint-André-Alas (E. M.).
- PECH-GUILLOU. Ajouter : *Pech-Aguillou* (E. M.).
- PECH-HAUT, éc. c<sup>ne</sup> de Saint-Naixent.
- PECH-IBRAL, h. c<sup>ne</sup> de Vitrac. — Altitude : 189 mètres.
- PECH-LA-GARDE, éc. c<sup>ne</sup> d'Issigeac (E. M.).
- PECH-LAVAL, c<sup>ne</sup> de Saint-Cyprien. — *Mansus del Puech-Laval*, 1462 (arch. de la Gir. Bigaroque).
- PECH-MADAME, c<sup>ne</sup> de Tayac (E. M.). — Altitude : 217 mètres.
- PECH-MAJOU, h. c<sup>ne</sup> d'Archignac.
- PECH-NÈGRE, éc. c<sup>ne</sup> de Nabirat.
- PECH-OUYOU, éc. c<sup>ne</sup> de Fontenilles (E. M.).
- PECH-PEYROU, éc. c<sup>ne</sup> de Douzillac. — *Pepeyroux* (E. M.).  
Altitude : 127 mètres.
- PECH-PIALAT, h. c<sup>ne</sup> de Nabirat (E. M.).
- PECH-PUNCHET? c<sup>ne</sup> de Cussac. — *Mansus de Puech-Punchet*, 1459 (arch. de la Gir. Belvez).  
Possession de l'abb. de Cadouin.
- PECH-SOURBIER, h. c<sup>ne</sup> de la Roque-Gajac (E. M.).
- PECH-VIEIL, c<sup>ne</sup> de Bouillac. — *Mansus de Puech velh*, 1462 (Philipparie, 149).
- PECH-VILLIER, h. c<sup>ne</sup> de Prats-de-Belvez (E. M.).
- PEGOURDON, h. c<sup>ne</sup> de Montignac-sur-Vézère. — Altitude : 216 mètres.
- PEGULHIEYRAS? c<sup>ne</sup> de Bertric. — *Terra voc. en las Pegulhieyras*, XIII<sup>e</sup> siècle (O. S. J.).
- PELADIE (LA), c<sup>ne</sup> d'Agonac. — *Maynam. voc. de las Peladias*, 1439 (Feti, I).
- PELEGRUE? c<sup>ne</sup> d'Agonac. — *Territor. voc. de Pellegrue*, 1460. — *Pelagrua*, 1507 (Feti, 92).  
Sur le chemin de Bourdeilles.
- PENAL (LA), terre, c<sup>ne</sup> de Saint-Lazare-Terras (A. Jud.).
- PENIER (AU GROS-), friche, c<sup>ne</sup> de Granges-d'Ans (A. Jud.).
- PENIS? c<sup>ne</sup> d'Agonac. — *Loco dicto aux Penys*, 1470 (tit. de Chamberliac, 259).
- PERDUCEIX (NOTRE-DAME-DE-). Ajouter : *Notre-Dame-de-Pradoux, Pardoux*, 1450 (inv. du Puy-Saint-Astier).
- PERYROL, c<sup>ne</sup> du Bugue. Ajouter : *Peyrols*, 1502 (Dives, gr. D.). — *Perayrol*, 1510 (ch. Mourcin).

- PERIER (AL), c<sup>ne</sup> de Saint-Aubin-de-Lenquais, au vill. de Fenis. — Confronte avec le chemin de Montpazier à Bergerac, 1759 (terr. de Lenquais).
- PERIER (LE), près du rieu de Laysse. — *Terra in dominio al Perer, juxta rivulum Aiscoa. — Fevum quod est al Perer de Crotag.* (cart. de Sainte-Marie de Saintes, 172, 177).
- PÉRIGUEUX (CHÂTEAU DE). *Ajouter : Petrus de Perigours, XIV<sup>e</sup> siècle (Rec. des histor. de France, XII, 483).*
- PERPEYTIÈRE, h. c<sup>ne</sup> de Minzac (E. M.).
- PERREL, h. c<sup>ne</sup> de Saint-Marcel.
- PERRIERS (LES), h. c<sup>ne</sup> de Saint-Martin-de-Gurson (E. M.).
- PERROU, h. c<sup>ne</sup> de Boisse (E. M.).
- PERROU (LE), h. c<sup>ne</sup> de Puy-Guilhem. — Altitude : 115 mètres.
- PERROUTOU, h. c<sup>ne</sup> de Boisse (E. M.).
- PERTITAX (LES), taillis, c<sup>ne</sup> d'Atur (A. Jud.).
- PERTUS. *Ajouter : Parochia de Patrisio, in honore Podii Willelmi (Gaignières, II, 17). — Le Pertus, 1740 (carte de Samson).*
- PERVEYRIE (LA), c<sup>ne</sup> d'Agonac. — *L'Eygadour de la Perveyrie, 1744 (terr. de la Roche-Pontissac).*
- PERVOUSIE (LA), h. c<sup>ne</sup> de Saint-Crépin-Carlucet (E. M.).
- PETROU, h. c<sup>ne</sup> de Sagelat (E. M.). — Altitude : 213 mètres.
- PEUCH (LE), h. c<sup>ne</sup> de Saint-Cyr (E. M.).
- PEUCH (LE), h. c<sup>ne</sup> de Sarlat.
- PEUCH (LE GRAND et LE PETIT), h. c<sup>ne</sup> de Salignac (E. M.).
- PEUCH (MOULIN DE), sur la Louyre, c<sup>ne</sup> de Sainte-Foy. — 1667 (Acte not.).
- PEUCH-GODAL. *Ajouter : Au Peuch? (E. M.).*  
Altitude : 185 mètres.
- PEY (LE), h. c<sup>ne</sup> de Marquay. — Altitude : 219 mètres.
- PEY (LE), h. c<sup>ne</sup> de Sorges (E. M.).
- PEY (LE), h. c<sup>ne</sup> de Thenac (E. M.).
- PEY (LES CORNE), h. sur un coteau escarpé, en aval de Tourtoirac, et devant lequel se détourne le cours de la Vézère.
- PEYAUD (LE), c<sup>ne</sup> de Boulazac. — Altitude : 204 mètres.
- PEY-CHEP (LE), c<sup>ne</sup> de Montpeyrroux (E. M.).
- PEY-DE-LA-FAYE, c<sup>ne</sup> d'Eyvirac. — *Vinea voc. del Pé de la Faye, 1282 (tit. de Chamberlhac).* — Autrement les Cheyrour.
- PEY-DE-L'AZE. *Ajouter : Brèche osseuse contre les parois du roc, dont certains types sont analogues à ceux du Moustier (L. Lartet).*
- PEY-DE-REY, h. c<sup>ne</sup> de Sainte-Aulaye. — Altitude : 127 mètres.
- PEY-DURÉ (LE), h. c<sup>ne</sup> de Siorac-de-Ribérac. — Altitude : 148 mètres.
- PEY-FESTAL. *Ajouter : Altitude : 157 mètres.*
- PEY-GUINOT, c<sup>ne</sup> de Sales-de-Belvez (E. M.).
- PEY-LA-FIÈRE, c<sup>ne</sup> de Saint-André-Alas. — Altitude : 262 mètres.
- PEY-MIROL, h. c<sup>ne</sup> de Florimont. — Altitude : 266 mètres.
- PEY-NADAL, h. c<sup>ne</sup> de Beleymas. — Altitude : 172 mètres.
- PEY-NADET, h. c<sup>ne</sup> d'Issac (A. Jud.).
- PEYRAS, c<sup>ne</sup> de Cabans. — *Passus de Peyras, 1469 (Philipparie, 70).*
- PEYRAS-DU-BREULH (A LAS), lieu-dit, c<sup>ne</sup> de Neuvic. — 1680 (Acte not.).
- PEYRAT, c<sup>ne</sup> de Saint-Félix-la-Linde. — Fossé qui descend des Couthoux vers le chemin appelé Peyrat, 1650 (Acte not.).
- PEYRAT, c<sup>ne</sup> de Saint-Jean-d'Estissac. — *Fontaine du Peyrat, 1650 (Acte not.).*
- PEYRE (LE BOS DE LA), c<sup>ne</sup> d'Atur.  
Tenance possédée par le chapitre de Saint-Front ; elle confronte à la tenance des Cardinaux (arpent de 1760).
- PEYRE (VIGNE DE LA), c<sup>ne</sup> de Saint-Aubin-de-Lenquais. — 1759 (terr. de Lenquais).
- PEYRE-BLANCHE, c<sup>ne</sup> de Meyral. — *Peyre blanche (E. M.).*
- PEYRE-DES-NEUF-TOURS. *Ajouter : Sur les pentes environnantes blocs ferrugineux, dont le principal porte ce nom.*
- PEYRE-DU-GÉNÉRAL (LA), c<sup>ne</sup> de Faux.  
Bloc plat posé sur terre, à 800 mètres d'un autre bloc presque semblable, nommé *al Ros del Ser*, sur un chemin entre la Genèbre et la Micalie.
- PEYRE-LOU, éc. c<sup>ne</sup> du Sigoulès (B.).
- PEYRONE (AL BOS DE LA), lieu-dit, c<sup>ne</sup> de Saint-Aubin-de-Lenquais, à la Cépède. — 1759 (Acte not.).
- PEY-ROUDIER, éc. c<sup>ne</sup> de Montbazillac (E. M.).
- PEY-ROULLER, h. c<sup>ne</sup> de Lolme. — Altitude : 202 mètres.
- PEY-ROUILLÈRES, h. c<sup>ne</sup> de Villefranche-de-Belvez (E. M.).
- PEYROUSE (LA), c<sup>ne</sup> de Saint-Félix-la-Linde. *Ajouter : La Queyrouse, 1650 (Acte not.).*
- PEYTAVINIE (LA), c<sup>ne</sup> de Négrondes. — *Terra voc. de la Peytavinia, 1478 (tit. de Chamberlhac).*
- PEYZAC, c<sup>ne</sup> de la Nouaille. *Ajouter : Peyzac était de la juridiction de Nantiat.*
- PEYZIE (LA), h. c<sup>ne</sup> de Saint-Paul-la-Roche (E. M.).
- PEYZIE (LA), c<sup>ne</sup> de Sorges. — 1301 (inv. de Chamberlhac).
- PEZUL, éc. c<sup>ne</sup> de Saint-André-Alas (E. M.).
- PIACAUD, h. c<sup>ne</sup> de Saint-Sulpice-de-Mareuil (E. M.).



- PIC (LE), c<sup>ne</sup> de Mussidan. — A donné son nom à un moulin sur la Crempse.  
Signal : 123 mètres.
- PICHERIE (LA), b. c<sup>ne</sup> de Montpont (E. M.).
- PICHOTTE, h. c<sup>ne</sup> de Montagrier (E. M.).
- PICONNERIE (LA), h. c<sup>ne</sup> de Dussac. — Altit. 284 mètr.
- PICOU, h. c<sup>ne</sup> de la Force (E. M.).
- PINÉLIE (LA), c<sup>ne</sup> d'Agonac. *Ajouter* : Place publique dans le bourg. — *Rua qua itur de platea de la Pinelia versus portam de Palenchart.* — *Iter quo itur de porta Ripagay versus plateam de la Pinelia*, 1507 (Feti, 53).
- PLAISSAC (LE), c<sup>ne</sup> de Badefol-la-Linde. — *Et Plais-sac*, 1253 (cens dû à Badefol).
- PONTS SUR LA DORDOGNE. *Ajouter* :
- À la Linde, au XIII<sup>e</sup> siècle :  
*De barra, super constructione pontis super fluvium Dordone, concessu consulibus de la Lynde*, 1289 (rôles gascons, Édouard I<sup>er</sup>).
- A Bigaroque :  
*Lo pons de Begairoca*, 1243 (arch. de l'Emp. cens dû à Badefol).
- PUT-SERVAU, c<sup>ne</sup> du Fleix.  
Signal, au moulin : 166 mètres.

## Q

QUEYROU-LONG (TERRE DEL), au vill. del Sirier, c<sup>ne</sup> de Saint-Félix-la-Linde. — 1680 (Acte not.).

## R

- RAUFIE (LA), ténement, c<sup>ne</sup> de Saint-Félix-la-Linde. — *Roffie*, 1450 (Acte not.).
- RAUZET (EL), ténement, c<sup>ne</sup> de Saint-Félix-la-Linde. — 1670 (Acte not.).
- RICAMBAUDIE (LA), ténement, c<sup>ne</sup> de Saint-Félix-la-Linde. — 1670 (Acte not.).

## S

- SAINT-BERNARD (CHAPELLE DE), nom donné, selon la tradition sarladaise, au petit monument situé derrière la cathédrale de Sarlat, et plus connu sous le nom de *Lanterne des morts*.  
Ce serait dans ce lieu qu'aurait eu lieu le miracle des pains opéré par saint Bernard à son passage, à Sarlat? (Marmier, *les Albigeois en Périgord*.)
- SAINT-MARTIN, c<sup>ne</sup> de Saint-Jory-las-Bloux. — 1669 (Acte not.). = Anc. rep. noble.
- SAINT-MARTIN (COMBE). *Ajouter* : Terre au maynement de Cause, confronte au *chemin vieux appelé de Saint-Martin*.
- SAINT-SULPICE-DU-BUGUE. *Ajouter* : *Ecclesia Sancti Sulpicii*, 963 (vente par Grimoard de son alleu au Bugue, en exceptant cette église).
- SAINT-TROJAN? — *Ecclesia Sancti Trojani*, 1047 (don à l'abbé de Tournai).  
Inconnue.
- SALES, c<sup>ne</sup> de Bezenac. — Anc. rep. noble, 1738 (Acte not.).
- SENADOS, éc. c<sup>ne</sup> de Saint-Martin-des-Combes. — 1360 (Lesp. 59).
- SIVADIE (LA), ténement, c<sup>ne</sup> de Saint-Félix-la-Linde. — 1650 (Acte not.).

## T

- TEILLET, c<sup>ne</sup> de Saint-Médard-de-Drone. — *Mayn. voc. del Teilhet*, 1518 (ch. Mourcin).
- TRENCADÉS (LES), h. c<sup>ne</sup> de Pressignac. — *Les Trenquades*, 1664 (Acte not.).
- TREPIGNIE (LA), h. c<sup>ne</sup> de Saint-Apre. — 1715 (A. N.).
- TRICHAUDIE (LA), b<sup>e</sup>, à S<sup>t</sup>-Jean-d'Estissac. — 1670 (A. N.).
- TRIE (AU), broussailles, c<sup>ne</sup> de Vic (cad.).
- TRIEQUEDINAT, éc. c<sup>ne</sup> de Molières.

## U

USGLADE (À LA GRANDE-), terre, c<sup>te</sup> de Saint-Aubin-de-Lenquais. — 1735 (terr. de Lenquais).

## V

VARDE (LA), éc. c<sup>te</sup> de Trélissac, 1653.

VAURE, h. c<sup>te</sup> de Saint-Jean-d'Estissac. — *Chemin de la Vaure à la forêt d'Estissac, passant à Peyras*, 1680 (Acte not.).

VEYRIÉ (PONT DEL), sur le Cousau, c<sup>te</sup> de Lenquais. — 1771 (arpent. de Faix).

VILLE DE BOULOGNE. Emplacement d'une villa romaine au confluent de l'Ille et de l'Auvezère (Antiq. de Vésonc, II, 241).

VILLEFRANCHE-DE-BELVEZ. *Ajouter :*

Étendue de la juridiction :

Les coutumes portent que le Dex (bornes) à Villefranche sera celui-ci : savoir, toutes les paroisses de Sainte-Marie de Vieil-Siaurac et de Saint-Pierre de Lobéjac, excepté la bordarie de la Véjarie, en laquelle est le Tourn et l'hospital de Lobéjac, et toute la paroisse de Saint-Sernin, près Villefranche.

VOIE (LA), lieu-dit, c<sup>te</sup> d'Issac. — *Las Vias* (cad. sect. E).

VOIE (LA), c<sup>te</sup> de Limeuil. — *Boaria qua vocatur Campus Limoli, juxta Ulmum d'Alcos, inter Viam et terminum*, 1179 (Lesp. 37, cart. de Cadouin).

VOIE (LA). — *Via qua antiquitus consueverat ducere ad molendinum d'Anglars*, 1211 (cart. de Chancelade).

VOIE (LA)? — *Via publica per qua itur de Granholio versus Estissacum*, 1300 (Périg. M. H. 41, 3).

VOIE (LA)? — *Via publica per qua itur de Torlhaco versus Montem Ferrandum et ecclesiam Sancti Crucis*, 1288 (cout. de Beaumont).

VOIE CHAVE. — *Via Chava*, aux environs de Périgueux, dans les jardins (Lespine, Dénominations au XIV<sup>e</sup> siècle). — Voy. ce même nom mentionné au Dictionnaire, c<sup>te</sup> d'Agonac.



## TABLE DES FORMES ANCIENNES.

### A

- Abbatia (Sanctus Med. de). *L'Abbaye.*  
 Abelcap.  
 Abrelenc (Molinales de).  
 Abzacum, Ajat. *Abjat.*  
 Acavalon (Villa).  
 Agarn (Bordaria).  
 Agas, Agia, Laga. *L'Age.*  
 Agas, Azac. *Les Ageas.*  
 Agassanum, Agassas. *Gassas.*  
 Agassaria.  
 Aglandal (L'). *Les Oliviers.*  
 Agonaguet, Gonaguetum. *La chapelle Agonaguet.*  
 Agoniacum (Castrum), Agonacum, Agonag, Agonat, Agonhac. *Agonac.*  
 Agudella.  
 Agulho (Mas).  
 Aiga (L'), Laygue. *L'Ayguc.*  
 Aignas (Las).  
 Ailhac, Uihac. *Anhiac.*  
 Ailliaco (Domus de), Ailhaco, Aliaco, Ailiacensis, Aulchiac. *Ailhas.*  
 Aissoa, Aisoa, Alsoa, Ausoa (fluvius), Laissoa (rivulus). *Le Rieu de Laysse.*  
 Alaicta (Villa).  
 Alatum, Alias. *Alas.*  
 Alayracum. *Leyrac.*  
 Albar. *L'Alba.*  
 Albaroca, Albarocha, Albarupes. *Auberoche.*  
 Albaterra, Albeterra, Aubeterra. *Aubeterre.*  
 Albergarias (Porta de las). *L'Aubergerie.*  
 Albucense centena, Albuca, Albugo. *Le Bugue.*  
 Albuchacum, Albinhac. *Le Bignac.*  
 Alciadamaria (Velha).  
 Alendieiras. *Les Alaudières.*  
 Alicoc (Boria de).  
 Allac, Alliacum, Alhacum. *Ailhac.*  
 Allamans, Alemanni, de Allemanis. *Allemans.*  
 Allas, de Alunis, Alas, Alcos, Als, Altos. *Ales.*  
 Alodium ?  
 Alonri de Neuc.  
 Alont (Bord. d').  
 Aisona (prioratus). *Gleize d'Als.*  
 Alta Faga. *Hautefaye.*  
 Altafort (Castel), Altefort, Altofort, Altofortis, villa Hautafort. *Hautefort.*  
 Alvesera, Lhouet-Vezera (flumen). *Auvezère.*  
 Amarestas (Cumbas). *Les Arènes?*  
 Ambas, de Albacio, Aubas. *Aubas.*  
 Amblart (Mansus).  
 Anaressas. *Naresse.*  
 Andoardia (Mayn. de la) ?  
 Andrivalia. *Andrivaux-sur-Ville.*  
 Andrivalibus, Androvallo (Domus de). *Andrivaux.*  
 Anessa, Inissa. *Anesse.*  
 Angeliayria (Mayn. de la).  
 Angles (Terminus, Boygue des). *Les Anglais.* — Voy. Vic.  
 Angoischa, Angouasse, Engoischa. *Angoisse.*  
 Anhelia (La). *L'Agelie.*  
 Ans, Ayant. *Ans.*  
 Antipard (Hospitalis de).  
 Antissac (Mansus de). *Antissac.*  
 Antona, Anthonna. *Antone.*  
 Apabone (Villa).  
 Apsacum, Abzacum, Abjat. *Ajat-de-Thenon.*  
 Apsalas (Las), qui son entre los dèves de Milac e de Bainac, Absalas de la Jauna. *Les Landes.*  
 Arbore (de Bello). *Bel-Arbre.*  
 Arbre Espiet (Font de l'). *L'Arbre-Espic.*  
 Arcamacer (Vicaria).  
 Archanac, de Archignaco, Archinac. *Archignac.*  
 Archia, l'Arche. *Larche.*  
 Arduo Saltu (De), del Saut. *L'Arsault.*  
 Arenarum (Locus). *Les Arènes.*  
 Argentina. *Argentine.*  
 Armandia (La).  
 Arnaudia (La) (Bordaria).  
 Arnolpheus (Nemus).  
 Arromient (Maynam.).  
 Arsitz (Lo). *Les Arsitz.*  
 Ars-Perers.  
 Artiga. *Lartigue.*  
 Artilonga, Longa Artiga (Grangia de). *Artigue (Longue).*  
 Astaux, Astaut, Sanctus Job. Atauli, d'Ataulo. *Ataux.*  
 Astureu, Astners, de Asturio. *Atur.*  
 Atenac, Atenach, Atenag. *Thenac.*  
 Audeguaria, Audegaria (La).  
 Audoï (Mas). *Audouin.*

- Audris, de Audrico. *Audrix*.  
 Auguilhacum, Douginhac. *Augignac*.  
 Auguracum, Enguratum. *Gurat*.  
 Aulis (Parochia de).  
 Aurevilla, Ayrenvilla. *Eyrenville*.  
 Auriacum. *Auriac*.  
 Auriola. *Auriol*.  
 Auris (Mansus des).  
 Aurivalle, Aurevalle (de). *Aurival*.  
 Aydelenenc (Mansus).  
 Ayguas Vivas.  
 Ayguigas, Acvigas, Eyvigas. *Eyvignes*.  
 Ayguranda, Ayguranda, Guyranda. *Eygurande*.  
 Aymetum, Bastida Emeti. *Eymet*.  
 Ayzias (Las). *Les Eyzies*.  
 Azerat, de Azaraco, Asseraco. *Azerat*.  
 Azeratum, Eyzeraacum. *Eyzerat*.
- B**
- Baconia (alias). *Lieu-Dieu*.  
 Badafol, de Badafollo, Badeffol, Batefol. *Badefol*.  
 Baiacensis, Baianensis (archipresb.).  
 Baianengues (Rivus de).  
 Baia Villa.  
 Baibastas (Tenentia de).  
 Baitonias (Las). *Les Bétonies*.  
 Bajanès, Bajanosium, Banesium, Barsancium, Basaneg, Benaiesum.  
 Balaleu (Domus de).  
 Balandraus (Le mas).  
 Balhargues (De la).  
 Balirac (Mans de).  
 Balma (La). *La Baume*.  
 Balmada. *Palme*.  
 Balmas (Ecclesia de).  
 Balohelia (Mayn. de).  
 Balquet (Al).  
 Balquias (Terra de la).  
 Banagona (Bordaria de la).  
 Banas. *Banes*.  
 Bancharcl. *Banchercl*.  
 Banega. *La Banège*.  
 Baneth (Villa). *Banet*.  
 Banolium, Banolhium, Bancilh. *Baneuil*.  
 Banquiers (Terra de).  
 Barat. *Métairie du Port de Lenquais*.  
 Barat (Maynam. de). *Barat*.  
 Barbadauria. *Barbe*.  
 Barbaria (Mayn. de la).  
 Barbayrol (El). *Barbeyrol*.  
 Barhencia (La).  
 Barda. *Leybardie*.  
 Barda (La). *La Barde*.  
 Bardassoulle. *Bardesoule*.  
 Bardeaux (Deux).  
 Bardesia (La).  
 Bardeta. *La Bardette*.  
 Bardia (Castrum de la). *La Barde*.  
 Bardilho (El). *Bardillou*.  
 Bardo. *Bardou*.  
 Barradenc (Lo casal).  
 Barradia (Masus de la), Barrania. *La Baradie*.  
 Barraudia (La). *La Barraudie*.  
 Barreyroue (Nemus). *Forêt de Villambard*.  
 Barrieyra. *Barrière*.  
 Barrieyra (Podium de la). *La Barrière*.  
 Bartz, de Burcio, de Bateris. *Bars*.  
 Barus mansus.  
 Basinia. *La Basinie*.  
 Bassacum. *Bassac*.  
 Bassaria (La). *La Basserie*.  
 Bassilhac. *Bassillac*.  
 Bastæ (Turris). *Baste*.  
 Bastida. *La Bastide*.  
 Bastida Aymetum. — Voy. Aymetum.  
 Bastida Belli Montis, Belli Regardi Benavento. — Voy. ces mots.  
 Bastida de Moleriis, de Montispaziero, de Monte Doma. — Voy. ces mots.  
 Bastida de Podio Willelmi. — Voy. ce mot.  
 Bastida la Linda, Lopiaci. — Voy. ces mots.  
 Bastida Sanctæ Eulaliæ, Sancti Ludovici. — Voy. ces mots.  
 Bastida Villafranca, Vern. — Voy. ces mots.  
 Bastil (Repayrium del), le Batil. *Le Bastil*.  
 Bastonnie (La). *La Bastounie*.  
 Batbuo, Batbuou. *Babiau*.  
 Batichat.  
 Batifolet. *Batifolet*.  
 Batpalma (Terra de).  
 Batpalmes (Las Tors de). *Palme*.  
 Bau (Villa).  
 Bauchorel.  
 Baudia (La). *La Baudie*.  
 Baudis (Les). *Baudix*.  
 Baudissenc (Forêt de).  
 Baudrigia (Foresta de la).  
 Baudussia (La).  
 Baure (Mansus de la).  
 Baurelia (M. de la).  
 Bausens, Baucenx, Bauzencs. *Bauzens*.  
 Bauzarie, la Bauzerie. *La Bausserie*.  
 Bavoúdia (La).  
 Bayacum. *Bayac*.  
 Baylia, Beylhuit, Beylia. *La Beylie*.  
 Baynaguia. *Beyneric?*  
 Bazes (Terræ).  
 Beaurona, Beourona, Beurona. *Beaurone*.  
 Bedaus. *Chapelle de Bedaus*.  
 Begaroca, Bigaroca, Bigarocha, Bigarroqua, Bigarupes. *Bigaroque*.  
 Beinechia (La), Beneychia, las Benechias, la Beneschia. *La Benechie*.  
 Belagorda, de Bello gardo. *Bellegarde*.  
 Belegou. *Le Belingou* (ruisseau).  
 Belemas, Belesmas, Beleyma. *Belemas*.  
 Belenia (La).  
 Beletia (La). *La Beletie*.  
 Beletum, Bellet. *Belet*.  
 Belbigardia (La). *La Belengardie*.  
 Bella aqua. *Belaygue*.  
 Belli loci (Domus). *Beaulieu*.  
 Bellum podium, Pulchrum podium. *Beaupuy*.  
 Bellum podium, Beaupech. *Belpech*.  
 Bellum regardum, Bellum respectum. *Beuregard*.  
 Bellus arbor, Bel albre. *Bol-Arbre*.  
 Bellus saltus, Boansault. *Beausault*.  
 Belotia (La), las Beletias.  
 Belou. *Belon*.  
 Belpojet, Bellum Pojetum, Bellum Podium, Bello Pojets. *Beupouyet*.  
 Belunto, Belou. *Belon*.  
 Belvacense monaster., Castrum de Bellovidere, Bello viridi, Belver, Belves. *Belvez*.  
 Benatium, Bainac, Bainacum. *Beynac*.  
 Benaventia (La). *Benventie*.  
 Benaventum, Benavent, Benaventum. *Bénévent*.  
 Beneyols (Fons).  
 Beneyria (M. de la).  
 Beona.  
 Beonac.  
 Beorona, Beurona, Beyrona. *Beauronc*.  
 Bcouradou, Beuradou. *La Bcouradou*.  
 Beraudia (La).  
 Berbguerias, Berbegeas, Berbières, Berguignieras, Buguignieras. *Berbiguères*.  
 Berciainse centena.  
 Berengaria (Mans. de la).  
 Bermanch. *Bermaud*.  
 Bermundia (Turris de la). *La Bermondie*.  
 Bernarderii. *Les Bernardières*.  
 Bernardia, la Vertrandia. *La Bertrandie*.

- Bernardinus fundus.  
 Beronenche, Beyronenche (Foresta).  
 Beroneni mansus. *La Beronie*.  
 Bersacum, Brassac. *Petit-Bersac*.  
 Bersas, Bersac. *Bersat*.  
 Bertaria. *Bertarie*.  
 Bertaulx (Deus).  
 Berthoynia (La). *La Bertonne*.  
 Bertolmaric (La). *La Bertomarie*.  
 Bertrandia (La). *La Bertrandie*.  
 Bertricolidon, Bellicorador, Bertricum, Bertricq, Bertrix. *Bertric*.  
 Bessa, Bayssa (La). *La Besse*.  
 Bessadas (Las). *Bessades*.  
 Bessas, las Beysas. *Les Besses*.  
 Bessedu (Mayn. de la). *La Bessède, dom.*  
 Besseta (La).  
 Bessia. *Besse*.  
 Betussia (La). *Bétucie*.  
 Beunac. *Bonac*.  
 Beylenche. *Berlenche*.  
 Beyras. *Biras*.  
 Beysadas. *Bessades*.  
 Bezenacum. *Bezenac*.  
 Biache (Lo).  
 Biguayre. *Les Bigayres*.  
 Biras, Beyras, Byras. *Biras*.  
 Biroc.  
 Bironium, Birontium, Biroun. *Biron*.  
 Birtania. *Bertanie*.  
 Bistornia (La). *Bistournie*.  
 Bitas (Foresta de las).  
 Biltari, la Biterella. *La Bitarelle*.  
 Bizac.  
 Blainia, Blaynia, Bleynia. *La Bleynie*.  
 Blancanès, Blaquenes. *Blancanès*.  
 Blanquets (Les). *La Maladverie*.  
 Blanzach (Aqua de). *Blanzac*.  
 Blanzagnet. *Blanzagnet*.  
 Blaussset.  
 Bleritia. *La Bleretie*.  
 Bleyrontia. *La Bleyrontie*.  
 Bliis. *Bliis*.  
 Boarela (Porta). *Porte du Bourreau*.  
 Boatia (M. de la).  
 Bocaria (La). *Faub. de la Bouquerie*.  
 Bocayria (La), Botaricum, Boucaire, Bouqueyria. *La Bouquerye*.  
 Boc barrau, Moun barrau, Bore barrau. *Faubourg de Bourbarraud*.  
 Boch (El), Boca. *Le Boch*.  
 Bochaut (Lo).  
 Bochayrolia (La).  
 Bochola (La).  
 Bociaco (Abbatia de).  
 Bodi (Boria de).  
 Boeria (Feodum de la).  
 Bofetia (La).  
 Bognagas, Bouhagnis, Bonhagnes. *Bou-niagues*.  
 Boisac, Boyssset. *Beaussat*.  
 Boischet. *Boisset*.  
 Boisolium, Boyschuelli, Buxolium, Boisseville. *Boisseuilh*.  
 Boisset, Boyschet, Bosc sec. *Boisset*.  
 Boissieyra, Bouysseyras. *La Boissière*.  
 Boissonah, Planchia Boyssonencha. *Boissonelie*.  
 Bolazac, Bolazacum. *Boulazac*.  
 Bolerii (Prioratus de).  
 Bolgria, Bolgrie.  
 Bollac, Bollhas, Boliac, Boylhac. *Bouillac*.  
 Bolo. *Le Boulou*.  
 Bologner.  
 Bolones, Boloneys. *Boulouncix*.  
 Bona Eysina, Boneycina. *Bonne Eysine*.  
 Bonafara. *Bonnfare*.  
 Bona Filha. *Bonne-Fille*.  
 Bona fon. *Bonnefon*.  
 Bona-guanha.  
 Bonas, Bonnes. *Bonas*.  
 Bonaudia (Hospitium de la).  
 Bonavallis. *Bonneval*.  
 Bonavilla. *Bonne-Ville*.  
 Bonayria (Mayn. de la).  
 Bondeseu. *Bondazeau*.  
 Bonelia. *La Bounelie*.  
 Bonet (Repayrium de).  
 Boneto (Carrerria de).  
 Bonienc (Mas de).  
 Bonimon.  
 Boninia (Bordaria de).  
 Bonisseto (Priorat. de).  
 Bonnetias (Las). *La Bonnetie*.  
 Bonolium. *Bonneuil*.  
 Bontavia (La).  
 Boon, Boonz, Baon, Boan. *Bouan*.  
 Boon-Gabilho (Monast. de).  
 Bordaria (La). *La Borderie*.  
 Bordas. *Bordas*.  
 Bordeix. *Bourdeix*.  
 Bordelheta. *Les Bourdeilletes*.  
 Bordilh blanc. *Blanc-Bourdil*.  
 Borgada (Granda).  
 Borgenalia (La).  
 Borgonha (La). *La Bourgonic*.  
 Boria (La). *La Borie*.  
 Borias (Las). *Les Bories*.  
 Boribodia (La). *Borie-Boudit*.  
 Born. *Bors*.  
 Born (Foresta de). *Plaine de Born*.  
 Born (Præceptorie de).  
 Born, Bornum, Borpnum, Borz. *Born* (Hautefort).  
 Born de Roquepine, des Combes. *Born de Champs*.  
 Bornac, Bronhac, Bornacum. *Bourgniac*.  
 Bornazel. *Bournazel*.  
 Bornha, Bornye. *La Borgue*.  
 Borrel.  
 Borrelia, Bourlia, la Bourelie. *La Bourlie*.  
 Borrillum, Borro, Borronium. *Bourrou*.  
 Borrèze. *Bourèze*.  
 Borriona (Nemus de).  
 Borsacum, Bordacum, Borzac, Boursacum. *Bourzac*.  
 Bosc (Turris del), Boscum. *Buisson*.  
 Boschal (Fazio de).  
 Boscharia (Bordaria de la).  
 Boschavium, Boschau, Boscavium, Boscavum, Boscus cavus. *Boschaud*.  
 Boscheyro (El). *Le Boucheron*.  
 Boschieyra comba.  
 Boscus altus.  
 Boscus d'Au.  
 Boscus Marbu.  
 Boscus rotundus, Bost redon. *Bosredon*.  
 Boscus siccus, Borses, Beausset, Boscsecq, Bossuet. *Bosset*.  
 Bosquet, Bosc. *Le Bosquet*.  
 Bosquia (La).  
 Bossaria (La).  
 Bost (Repairium del).  
 Botelhat, Botella, Boteille. *Bouteille*.  
 Boudaull (Fons de). *Font-Peyrine*.  
 Boudechie (La).  
 Bouducia, la Baudussia.  
 Bouduria (La). *Boudoyre*.  
 Bouclia (La).  
 Bourg d'Abren. *Brun*.  
 Bourlho. *Bourliot*.  
 Bourneto (Priorat. de), Bornet. *Bournet*.  
 Boutoamarye (Mayn. de la).  
 Boychadent.  
 Boycherallis (Domus de). *Bouysseval*.  
 Boycia (La), Boytia.  
 Boyguyas (Las), el Boygo. *La Bouygue*.  
 Boyna (La). *La Boyne*.  
 Boys (Domus de).  
 Boyschidei (Ecclesia de).  
 Boyssvelh. *Bosviel*.  
 Bozicum. *Bouzie*.  
 Bracau (Sancta Maria de). *Bracau*.  
 Bragaac, Brajeracum, Brajaracum, Brageriacum, Brageyracum, Brageyrack, Bragiaracum, Brivairiacum, Bragerac, Bragueyrac. *Bergerac*.

- Bragiosa (La).  
 Bragueils (Mansus de).  
 Bramafan. *Bramafan*.  
 Brandas (Las). *Les Brandes*.  
 Brantosini (Monasterium), Brantolna,  
 Brantholmium; Branthomen, Brant-  
 tholme, Brantosime. *Brantôme*.  
 Brasnia (Mayn. de la).  
 Brassacum. *Brassac*.  
 Brassadene (vadum), las Brassadias.  
*La Brasserie*.  
 Brenas, Brenacum. *Brenac*.  
 Breschardia (La).  
 Bretailiac (Eccles. de).  
 Bretaria (La).  
 Bretenos, Bretenorium, Bretenous.  
*Bretenos*.  
 Brida (La). *La Bride*.  
 Brinhia (Mol. de).  
 Brisonia (La).  
 Brocaria. *La Bruguerie*.  
 Brocaria (La). *Broquerie*.  
 Brochandia (La).  
 Brochat, Brochel. *Brouchaud*.  
 Brohia (M. de la).  
 Broliac, Broliacum. *Brouilhar*.  
 Broliet. *Brouillet*.  
 Brolietia (La).  
 Brolium, Brueulh, Bruilh, Brolium.  
*Le Breuil*.  
 Bromega.  
 Broscanaca (A la).  
 Brossa, la Brossia. *La Brousse*.  
 Brossas, las Broussas. *Les Brousses*.  
 Broza (Mansus de la).  
 Bru (Mansus del). *Bru*.  
 Brucum, Bruc. *Bruc de Grignol*.  
 Bruelh, el Breilh. *Le Breil*.  
 Brugal (El). *Brugal*.  
 Brugeas (Las).  
 Bruenc (Casale).  
 Brunetia (Mansus de la).  
 Brunetum. *Brunet*.  
 Brunia (La). *La Brunie*.  
 Bruniquellum. *Bourniquel*.  
 Brusac, Bruzacum. *Bruzac*.  
 Buc, Buch, Bucum. *Buc*.  
 Bufalop.  
 Bufavra (La).  
 Buffaven. *Buffavent*.  
 Buffonia (La).  
 Bugassanet.  
 Bugassel. *Bujaceau*.  
 Bugasso. *Bugassou*.  
 Buhade. *Buade*.  
 Builcenderia (La).  
 Bulloria (La).  
 Buoux. *Bio*.
- Buprelia (La).  
 Burdillensis (Pagus), Burdelhia, Bur-  
 deill, Bordeilla, Bordhela, Bordel-  
 lia, Bordeille. *Bourdeilles*.  
 Bureia, Bureya. *Burée*.  
 Burgus Domorum. *Bourg-de-Maisons*.  
 Burgus Némoris, le Bos. *Bourg-du-Bost*.  
 Buridorium, Brujdora, Brudoira, Bri-  
 doira, Bridoria, Bridouyre. *Bridoire*.  
 Bussac, Bussacum. *Bussac*.  
 Buxeria, Buxiere. *Bussière-Badil*.  
 Buxeria, la Buxière, Boseira ? *La*  
*Boissière-d'Ans*.  
 Buxerolla, Buysserola. *Busseroles*.  
 Buxia, Boyssa. *Boisse*.  
 Buxo (Turris de).  
 Buxonium, Boyssonium. *Le Buisson*.  
 Buxum, Buys. *Le Buis*.  
 Buzes, Burzès, Bozès. *Le Buzet*.
- C
- Cabanac (Foresta de). *Forêt de Clévans*.  
 Cabanis (Castrum de). *Les Chabanes*.  
 Cabans. *Cabans*.  
 Cabiraco (Repayr. de). *Cabriac*.  
 Cabossie (La). *La Caboussie*.  
 Cabrefic, Cabrefy, Capreficum. *Cha-*  
*breffy*.  
 Cabrolia (La). *La Chabrouille*.  
 Cachapeoilh. *Cachepouille*.  
 Cadalanna (El).  
 Cadaluch, Cadaliacum. *Cadelech*.  
 Cadenhia (La).  
 Cador, Caduo. *Cadiot*.  
 Cadri bruni. *Peyre-Brune*.  
 Caduino (Abbatia de), Cadunio, Ca-  
 doyna, Cadounh, Cadonh. *Cadouin*.  
 Cadunium, Sylva Cadunensis. *Partie*  
*de la Bessède*.  
 Caforchia, Coforchia, Cofforea, Coffor-  
 chia. *Carrrefour*.  
 Cagarnes (Grangia de).  
 Calabrum, Calabrus. *Monastère de Ca-*  
*labre*.  
 Calaviniago (Territorium de). *Colau-*  
*van?*  
 Calce Eraudis (Mansus de).  
 Calderia (bassa). *Basse-Caudière*.  
 Calesium, Caleys. *Calès*.  
 Calhasac (El mas de).  
 Calhau, oustal del Gaillau. *Le Caillau*.  
 Calhau del Garric (Al).  
 Calhavelum. *Caillavel*.  
 Calhouguet (El). *Le Caillauguet*.  
 Calida Valeria, Chauda Valclha, Cauda  
 Valata. *Caudière*.
- Calioudière (La). *La Caillaudière*.  
 Calmon. *Calmon*.  
 Calviacum. *Calviac*.  
 Cam Bardey (Al).  
 Cam Batalhier (El).  
 Cam Comtal (Al).  
 Cam Dualié.  
 Cam Tersal. *Camp-Tersal*.  
 Camacor (Ecclesia de).  
 Camala (Nemus de), els Camals.  
 Cambaudia (La).  
 Cambium. *Le Change*.  
 Camblazacum.  
 Cami de la Messe.  
 Cami Romiou.  
 Camlihasac (A las).  
 Camlihasac (Mas de).  
 Campana, Champaulha, Campannia.  
*Champagne*.  
 Campanha, Campania, Campagnie.  
*Campagne*.  
 Campanhae, Campnhac, Campanha-  
 cum, Campaignacum. *Campaïgnac*.  
 Campanholia (La).  
 Campanda.  
 Campi. *Champs*.  
 Campnerium, Chanliers. *Champniers*.  
 Campnhac, Canhae, Cagnac, Caignac.  
*Campniac*.  
 Campsadol (Mansus de).  
 Campus Carracius.  
 Campus Limolii.  
 Campus Martini.  
 Campus Mauri.  
 Campus Rubeus.  
 Campus Savinelli, Champcevinel,  
 Chansavincl. *Champsevinel*.  
 Campus Secretus, Cambostcurda ?  
 Champ Sagret, Camsegret. *Camp-*  
*Segret*.  
 Canada, la Caneta. *La Caneda*.  
 Canals (Las).  
 Canaor, Chanaor, Chanard, Chanaura.  
*Chenau*.  
 Canaria (La).  
 Cancellata, Chancelada, Chancelada.  
*Chancelade*.  
 Candillacum. *Candillac*.  
 Canetum. *Le Canet*.  
 Canhe (La).  
 Canongals (Mansus).  
 Cantagruelh, Cantagreil. *Cantegrol*.  
 Cantairac, Chantoyracum. *Chanti-*  
*rac*.  
 Cantamerle. *Chantemerle*.  
 Cautaudia, Cotaudia.  
 Cantenagus (Mansus).  
 Cantillacum, Quentillacum. *Cantillac*.

- Cantus gelinæ, galinæ. *Chante-Geline*.  
 Capdolum, Capdolum, Capdoill, Chapdell, Chapdoill. *Chapdeuil*.  
 Capdrotum, Capdrucum. *Capdrot*.  
 Capella. *La Chapelle*.  
 Capella d'Albarels, d'Albarell. *La Chapelle-au-Bareil*.  
 Capella de Grazinhaco, Gresinhac. *La Chapelle-Grésignac*.  
 Capella de Monte borlet, buriano, propé Turrin blancam. *La Chapelle-Montabourlet*.  
 Cap. de Morcsio. *La Chapelle-Mouret*.  
 Cap. de Pomeriis. *La Chapelle-Pommier*.  
 Capella Fulchevii, Foschier, chapelle Fouchier. *La Chapelle-Fauchier*.  
 Capella Irlandi.  
 Capella Montis Maurelli. *La Chapelle-Montmoreau*.  
 Capella Sancti Asterii. *La chapelle des Vignes*.  
 Capella Sancti Roberti, chap. Saint-Rabier. *La Chapelle-Saint-Robert*.  
 Carbonarius (rivus).  
 Carboneyra (fons). *Carbonière*.  
 Carestia (Mansus la).  
 Carlou (El). *Le Carlou*.  
 Carlus, Carlucium, Carlux, Caslux. *Carlux*.  
 Carmansacum. *Carmansac*.  
 Caroffium, Carophium, Charroffium, Caroff. *Charroux*.  
 Carols (Mansus de).  
 Carpenet (El mas de).  
 Carpentier (El mas de).  
 Carreyra (La). *La Carrière*.  
 Carsac, Quorsac. *Carsac de Carlux*.  
 Carsac, Carsag. *Carsac de Villefranche*.  
 Carteyre. *Carteyret*.  
 Carves, Caraves, Cauves, Carvas. *Carves*.  
 Casal Barradenc (Lo).  
 Casal Batalher (Al).  
 Casal Bedays.  
 Casale de Cludochio. *A Cladech*.  
 Casale del Pino.  
 Casalis voc. de la Dona.  
 Caselas. *Caselles*.  
 Casetas, Chassetas.  
 Casis (Locus dict. de).  
 Caslar, Casla. *Cuzelar*.  
 Caslucetum, Chaslucet. *Carluet*.  
 Casnacum, Casnag. *Casnac*.  
 Cassa dona (Terr. de).  
 Cassanas, Cassagnii, Chassainhas. *Casianas. Chassagne*.  
 Cassanha, Cassanea. *La Cassagne*.  
 Castanch folco (Al).  
 Castanet (El). *Le Castanet*.  
 Castang Meytier, Castanea Messier. *Château-Miscier*.  
 Castanhol, Chastanhol.  
 Castaniet apela de la Sala (Al).  
 Castellonesius (Boscus), Castillonesium. *Castillonès*.  
 Castellum, Castrum. *Castel*.  
 Castel noel, Château nouvel. *Le Castelot*.  
 Castel nou, Castrum novum, Castelnau de Berbières, Castelnau des Mirandes. *Castelnau*.  
 Castra (Villa), abbatia de Castris. *Chatres*.  
 Castrum Castillio, Castilho de Pegort. *Castillon*.  
 Castrum de Monte alto. *Les Cotes-Sales*.  
 Castrum Episcopale. *Château-l'Évêque*.  
 Castrum Felicis.  
 Castrum Gothofredi. *Godoffre*.  
 Castrum Luci, Caslucius. *Chalus*.  
 Castrum Meruli, Chastel Merle. *Château-Merle*.  
 Castrum novum de Granholio. *Grignol*.  
 Castrum Regale. *Castel-Réal*.  
 Castrum Rosarum.  
 Castrum vetus, Chastelvielh. *Château vieux de Grignol*.  
 Cathena, Cachena (priorat. de), la Chaisne. *Saint-Georges*.  
 Catinhagua.  
 Caudao, Cauducum. *Le Caudou*, ruiss.  
 Caudaria (Mas de la).  
 Cauda Valata. *Abbaye ruinée?*  
 Caudayga (Rivus de). *Caudaygue*.  
 Caudena. *Caudière?*  
 Caudon, Caudon. *Caudon*.  
 Causada, Calciata. *Chdt. de Caussade*.  
 Causada (La). *Chemin de la Caussade*.  
 Cause, Cauzia? *Cause*.  
 Causinel (Mans. de).  
 Cauze (El).  
 Cavaleyra. *Cavalerie*.  
 Cavaleyrenc (Molendinum).  
 Cavalhas (Las).  
 Cavaniaco (Vicaria de), Cavanhacum, Chavanhac, *Chavagnac*.  
 Cava Rupes. *Caverogue*.  
 Cavavolium, Cavavuelh, Cavaveilh, Cavavelh.  
 Caveval (Factum de).  
 Cavilhie. *Caville*.  
 Cayrada (Cumba de la).  
 Cayre-four, Chauffour, Quadrivium, Cofforcha, Cofforca. *Carrefour*.  
 Cayre levat (Al). *Cayre-Levat*.  
 Cayrels. *Cayrel*.  
 Cayria (La).  
 Cayria de la Chapel. *Carrière de la chapelle de Lomagne*.  
 Cayrou (El). *Le Cayre*.  
 Cayssars.  
 Cegelars.  
 Celereyrou, la Celereria. *La Cellerie*.  
 Cella, Sella. *Celle*.  
 Cenacum, Senacum. *Cenac*.  
 Cepeira (Terra de la).  
 Cepicyra (La), la Sèpède. *La Cèpède*.  
 Ceraules, eccles. de Serauluc.  
 Cern, Cernes, Sern, Cernum, Gerf, la Bachalaria. *La Bachellerie*.  
 Cetgaria (Bordaria de la).  
 Chabane (La), Chabanes. *La Chabanne*.  
 Chabans, Chapbans, hospitium de Chabanis. *Chabans*.  
 Chabinuelh. *Chabinel*.  
 Chabirac. *Chabirac*.  
 Chabossia (La), Chabocenses de Granholio. *La Chabossie*.  
 Chabrafic, Capreficum. *Chabrefy*.  
 Chabras (Las).  
 Chabrolenc (Foresta).  
 Chabrolia (La), Cabrolia, cumba Cabrolia. *La Chabroulie*.  
 Chabrolieyras (Mansus de).  
 Chacomeyra (Nemus voc. de la).  
 Chadal (Lo).  
 Chadena (Forn. de la).  
 Chafandia (La).  
 Chaffinia (La).  
 Chalamo.  
 Chalampnacum, Chalanbacum. *Chalagnac*.  
 Chalar, Chaslard, Caslarium, Chey-lard, Caylar. *Le Chalard*.  
 Chalbaudia (La).  
 Chalceia (La).  
 Chalez, Chalesium, Calesium. *Chalais*.  
 Chalmes. *Charmeix?*  
 Chalmia (La), les Chalmys.  
 Chalmon (Hospitium de). *Chaumont*.  
 Chalobum.  
 Chalupia (La). *La Chalupie*.  
 Chalvaria (La).  
 Chalveyrou. *Chaveron*.  
 Chalvia.  
 Chamberlhacum, Chamberliacum, Chamberalhacum. *Chamberlhac*.  
 Chambo. *Chambon*.  
 Chambonia (Platea de).  
 Chamboreu. *Chambareau*.  
 Chambranes. *Chambreane?*  
 Chambrazes.



- Chambult. *Chambeuil*.  
 Chaminals (Repayrium de).  
 Champanha. *Champagne*.  
 Champanhacum, Campagniac. *Champagnac*.  
 Champanda.  
 Champelli, Champous. *Champcaux*.  
 Champ roy. *Champroy*.  
 Champs-Romegos.  
 Chanalaria (La).  
 Chanalier (En).  
 Chanals. *Chanau*.  
 Chanauhacum.  
 Chancel, Chancellum. *Chancel*.  
 Chancelia (La).  
 Chanhae (Parafia de).  
 Chanhere (Eccles. du).  
 Chaulec.  
 Chansaulex. *Chanseau*.  
 Chantaloba. *Chantlauvette, Cante-laube*.  
 Chanta pinso.  
 Chaonia, Chaouinia, Ghouna la Vielhe, Chauno. *Chaune*.  
 Chap (Mayn. de).  
 Chapo (Bord. voc.).  
 Chaponia (Lo Gual de la).  
 Charavart, Charvar, Charval. *Cherval*.  
 Charbonieras, Charbonerii, Charbonneras, Bose-Charboneyrat. *Charbonieras*.  
 Charcuzac. *Chercuzac*.  
 Chardeil. *Chardeuil*.  
 Charella (La).  
 Charles (La glicza). *L'église Charles*.  
 Charlia (La).  
 Charmandeys.  
 Charpenalia (La).  
 Charpenelaria (Mas de la).  
 Charrieyras (Lo Suchet de). *Charrière*.  
 Charrofic (La).  
 Charves. *Cherveix*.  
 Chassac (Factum voc.).  
 Chassanha (La). *La Chassagne*.  
 Chassanhol (Mol. de).  
 Chassanuolz (Rivus de).  
 Chassarel (Mayn. de).  
 Chassens, Cassens. *Chassens*.  
 Chastaing (Mayn. do).  
 Chastanet de Bose.  
 Chastang (El). *Castang*.  
 Chastanudel. *Chatenudel*.  
 Chastaulade (La).  
 Chastel-Landric. *Château-Landry*.  
 Chatjaria (La), Chatjaria.  
 Chats (Hospitium Deux-). *Le Chat*.  
 Chauchoulieras, Choncelieyras.  
 Chauda Vateiha.
- Chaudelaria (La).  
 Chaumart. *La Chaumardie*.  
 Chaumon, Choumont. *Chaumont*.  
 Chausache (Mayn. de).  
 Chause, el Chauze. *Chause*.  
 Chaussada. *Chaussade*.  
 Chaussia (La).  
 Chautz (La).  
 Chauzac, Causacum, Causac. *Cahusac*.  
 Chauze-Vielh.  
 Chavalaria (La).  
 Chavals.  
 Chavals (Mans. de).  
 Chavanhae. *Chavagnac*.  
 Chavarocha. *Chaveroche*.  
 Chaylo.  
 Chazetas (Terra de).  
 Chezaz (Mas de las).  
 Chilliavel. *Chillavaux*.  
 Chimhae (Mayn. de).  
 Chinhae. *Chignac*.  
 Chouchieras-Jez-Periguenx.  
 Choulet (Ley), Leychoulet. *Les Coulets*.  
 Chouno (Podium).  
 Choussonenc (El), la Choussonia, Chouchouinia. *La Choussounie*.  
 Chouvaria (La).  
 Cibaria (Mans. de la).  
 Cimiterio civitatis (Hospitalis de).  
 Cinzac.  
 Cira (Mansus de la).  
 Circulum. *Cercle*.  
 Clairat, Clarag, Clarigat. *Clairac*.  
 Clamissac. *Clamissac*.  
 Clarefons.  
 Clarens, Clarentium, Clarenxs, Clarentli, Clarentii. *Clerans*.  
 Clarmon, Clarus mons. *Clermont*.  
 Clarmon, Clairmont. *Clermont-de-Beauregard*.  
 Claus Giroudeux (Lo).  
 Claustra, Claustre. *La Clautre* (Périgueux).  
 Claustras (Las). *La Clautre* (Jumillac).  
 Claustrum monast. Cadunii.  
 Claustrum monast. S. Cypriani.  
 Claustrum S. Joh. Evangelistæ inter podium et civitatem.  
 Claustrum superius in eccl. S. Frontonis.  
 Claustrum superius in loco S. Amandi.  
 Clausus de Veyssiere.  
 Clausus eccl. de Brenas.  
 Clausus S. Gervasii.  
 Clausus vocatus de Labatut.  
 Claus Vigeyral, clau Vigeyrou.  
 Clavela (Potz. de la).  
 Clavelia (La).
- Clidoch, Cludech, Cludoih, Cladiech. *Cladech*.  
 Clopeyra (Mansus del).  
 Clota (La). *La Clote*.  
 Clotas, Clotia. *Clotes*.  
 Clup (El), Clop. *Le Cloup*.  
 Clusellum, Clusel. *Le Clusel, le Clusau*.  
 Cobes, Combeys (hospitatis de). *L'Hôpital*.  
 Codaria (La).  
 Codert (Platea voc. del). *Le Codert*.  
 Codomba, Cadouha.  
 Codonhia (Mayn. de la).  
 Cogeria (Mayn. de la).  
 Cogossac. *Cougoussac*.  
 Cogula (La). *La Coquille*.  
 Colauriva (En la).  
 Coleyria (Bord. de la). *Las Couleyrias*.  
 Colica villa? Coli. *Coly*.  
 Colla. *La Colle*.  
 Colles, Colets, Colie, Color. *La Chapelle du général Talbot*.  
 Colomber (Fon deu). *Le Colombier*.  
 Colombiera. *Le Colombier*.  
 Colomp. *Le Colon*.  
 Colomphès, Colemphau, Colouyès, Colompris. *Coulounieix*.  
 Colonges, Colongis. *Colonges*.  
 Colubrii. *Coulaures*.  
 Comareum, Comarchia. *Comarque*.  
 Comba, la Cumba. *La Combe*.  
 Comba - Ayzencha, Combeyranchia. *Combeyranche*.  
 Comba Crabola.  
 Comba de Clusello.  
 Comba de la Barda.  
 Comba de Ladislac.  
 Comba de la Monsia del Tolon. *Combe de l'ermitage du Toulon*.  
 Comba del Sern, Combe du Cerf. *Combe de Cern*.  
 Comba de Salvanjo.  
 Comba deux Malaytes. *Combe des Malades*.  
 Comba Moulières. *Combe-Molière*.  
 Comba Ponsouenca.  
 Comba Redonda. *Combe-Redonde*.  
 Comba Rocelli, Rossel. *Combe-Rousselle*.  
 Comba Rossencha.  
 Comba Suberi.  
 Combe Veysselenque.  
 Combes, Comberium. *Combiers*.  
 Combeus, Cumbeus. *Combins*.  
 Combilhum. *La Combille*.  
 Comptal (Terra).  
 Comptaria (La).  
 Comptia (Hospitium de). *Comtie*.  
 Comtia. *Conty*.

Cona, Conna. *La Cone*, ruisseau.  
 Cona, Compna, Cosne. *Cone de la Barde*.  
 Conadaco villa. *Condat ?*  
 Cona vielhæ. *La Cone-Morte*, ruisseau.  
 Conazac. *Connezac de Nontron*.  
 Cóncharum.  
 Conchis (Podium de).  
 Cóndacum, Condatum, Condat-sur-Tricou. *Condat*.  
 Condaminas (En las). *Les Condamines*.  
 Condato (Hospitalis de), Condat en Coli. *Condat-sur-Vézère*.  
 Conolhadas (Las).  
 Constansias (Las). *Les Constancies*.  
 Constantinia (La).  
 Consulatus, Cossolat. *Maison du Consulat*.  
 Cor, lo Corps. *Les Guilhaonets*.  
 Coralia (La).  
 Corba Vaycha, Vayssa. *Courbebaissè*.  
 Cordas (Nemus de las).  
 Cordegayra (La pica de).  
 Corlac, Corlhac. *Courlac*.  
 Cormasaco (Hospitalium de). *Cormasac*.  
 Cornaguerra, Corneguerra. *Corneguerra*.  
 Cornale (En).  
 Cornazac. *Saint-Vincent-de-Connezac*.  
 Cornbac, Cornhacum. *Corgnac*.  
 Cornières, les Causnières. *Arcades couvertes entourant la place dans les bastides*.  
 Cornilla, Cornilha. *Cornille*.  
 Corno ola, Cornoala, Cornoala. *Cornous*.  
 Cornu (Repayr. de). *Corn*.  
 Cornuas (Castrum de las).  
 Cornuelha.  
 Cornuz (Las costas).  
 Corol (En).  
 Corpore Christi (Pecia ter. voc. de).  
 Correga (La).  
 Cors. *Cours*.  
 Corsac, Corsacum, Coursiacum. *Coursac*.  
 Cortaudia (La). *La Courtaudie*.  
 Cortaudieyras (Lo Codert de).  
 Cortils, Cortilh. *Courtih*.  
 Cosa, lo Causers. *La Couse*, ruisseau.  
 Cosa, Coza, Cosia, Chosa. *Couze et la Couse*, ruisseau.  
 Cosaias.  
 Cosam, Cousau. *Le Couseau*, ruisseau.  
 Cose.  
 Cossière (La). *La Coussière*.  
 Cossol-Boyer (Moli de).  
 Cossolia (Tenent. voc. de la).

Costa (La). *Lacoste*.  
 Costa Avinencia.  
 Costa Barrieyra. *Coste-Barrieyre*.  
 Costa Calida der Ganhol. *Coste-Chaude*.  
 Costa d'Aillac.  
 Costa Damnenca.  
 Costa de Sen Sprit. *Ceste-du-Saint-Esprit*.  
 Costa Follhada.  
 Costa Frigida, Coste frège. *Coste-Froide*.  
 Costa Longa.  
 Costa Rausta.  
 Costa Roge mola.  
 Costaria (La), Cotaria.  
 Costura (La). *La Couture*.  
 Cotaudia (La).  
 Cotelia (Faia de). *La Coutille*.  
 Coussa (Rep. de la). *La Cousse*.  
 Cousturæ, Coturæ, Culturi. *Couture*.  
 Coutz (Las).  
 Cozens, Couzens (Repayr. de). *Couzens*.  
 Crabiers (Les). *Crabie*.  
 Crabolie (La). *La Crabouille*.  
 Cramiraicum.  
 Craoniaicum (Castrum), Craunhac. *Crognac*.  
 Craumerias (Villa de).  
 Creichac, Creyschac, Creysshac. *Creys-sac*.  
 Creichensa, Creychensacum. *Creys-sensac*.  
 Cremsa, Crenssa, Crechempsa. *La Crempse*, ruisseau.  
 Croicha, Creyscha, Crossia, Creyscha, Creysa. *Creysse*.  
 Cropta (La), Crotia. *La Cropte*.  
 Cros d'Albarocha (Lo).  
 Croza (La), Croza. *La Croze*.  
 Crosnil. *Crosnil*.  
 Crotz de l'Aze. *Croix de l'Anc*.  
 Crozac.  
 Crozana (Nemus de la).  
 Crouch. *Croux*.  
 Crox (La), Cros, Crotz. *La Croix*.  
 Cruch (Lou).  
 Crugaudia (M. de la).  
 Crux de Fromentals.  
 Crux de la Malaudaria.  
 Crux de Landrico. *Croix de Landric*.  
 Crux del Blancharel. *Croix de Blancharel*.  
 Crux del Duc. *Croix-du-Duc*.  
 Crux del fer. *Croix de Fer*.  
 Crux de Pilho.  
 Crux de Quarteriis.  
 Crux de Santa Valeria.  
 Crux Ferrata. *La Croix-Ferrade*.

Crux Herbosa. *La Croix-d'Arbouze*.  
 Crux Precegeyrals.  
 Cubasium, monasterium de Cubis. *Cubas*.  
 Cucmon.  
 Cugal (El). *Les Cugats*.  
 Cuguet. *Cuguet*.  
 Cula-Maurancia.  
 Culapchia (Mansus de la).  
 Culhieyra (Masus de la).  
 Culiacum.  
 Culmon, Cugmont, Cucmon, Cui-mond. *Cumont*.  
 Cunacum, Cunhacum, Cunbac, Cui-niat, Cuigniacum. *Cugnac*.  
 Cuneria, Quinogium. *Cunèges*.  
 Cunnacum, Station de la voie romaine de Périgueux à Saintes.  
 Cupzat, Cujjac. *Cujjat*.  
 Cura (La). *La Cour*.  
 Curata (La).  
 Cussac, Cussacum. *Cussac*.

## D

Dadian, Adian, Dian. *Dadian*.  
 Daglanium, Daglonium. *Daglan*.  
 Dailhe. *Daille*.  
 Dalmeyra (Mayn. de).  
 Dalonium. *Dalon*.  
 Damas (Nemus de las). *Bois des Dames*.  
 Dancinada (Boscus). *Forêt de Lancinade*.  
 Danisia (La). *La Danisie*.  
 Dardaliès (Mayn. de).  
 Daudevia. *Daudevie*.  
 Daunia (La). *La Daunie*.  
 Daurata (La), Deaurada. *La Daurade*.  
 Dauriacus (Mons), à Saint-Avit-Senieur.  
 Davalan (Lou).  
 Defaix, Deffès, Delfeys, el Defès, Defèz. *Le Defès*.  
 Dejou (Mansus del).  
 Demaria (Domus de la), Deymaria. *La Demarie*.  
 Descobbles.  
 Desertum. *Le Désert*.  
 Dets (Les).  
 Deura (Pheodum de la).  
 Devignie (La). *La Devigne*.  
 Dinessars (Eccles. de).  
 Diodat, Dordat, Dodrat. *Doudrac*.  
 Diode.  
 Diva, Divas, Divo. *Dives*.  
 Doaltia (La).  
 Dobra, sylvia Edobola. *Forêt de Double*.

Doboengs, Deboengs.	Ebesqual (Peyra).	Eyssartada (Prat. de l').
Doiria (Maynam. de la).	Ebesqual (Rua).	Eytier Chastel (Mas de).
Doissac, Doysacum. <i>Doissat</i> .	Ebrardencha (Boria).	Eytours. <i>Étouars</i> .
Doma (Boria de). <i>Dome</i> .	Ebrardia (La), Leybrardia.	Eyviracum, Ebracum, Virac. <i>Eyvirac</i> .
Doma veteri (Castrum de), Doma. <i>Dome Vieille</i> .	Ecclēsia nova de Eyraudo. <i>Église-Neuve</i> .	
Domæ (Bastita montis), Dosme. <i>Mont de Dome</i> .	Ecclēsia nova d'Uschel, de Silno, Ussel.	<b>F</b>
Domengia (Mansus de la).	<i>Église neuve du Sel</i> .	Fabricis (Mansus de).
Domphno (M. de).	Ecclēsiasticus (Mansus)	Fachillieras, las Fajillieras.
Dona (La).	Edobola (Sylva). <i>La Double</i> .	Fagent (Molendinum).
Donadevia. <i>Donnevie</i> .	Edom, Exdom. <i>Édon</i> .	Faget. <i>La Fagette</i> .
Donias (Las), Doinia, Laudonia. <i>La Douie</i> .	Efforsivia (La). <i>Leyfourcivic</i> .	Fagia, Faga. <i>La Fage</i> .
Dopchac, Dopchaecum, Dopchapt. <i>Douchapt</i> .	Elbel.	Fagis (Turris de), Fagus. <i>Faycs</i> .
Dorcai, Dorquaih la vell. <i>Dorcal</i> .	Elbèze.	Faia (La), Faya, Fagia. <i>La Fayc</i> .
Dorla (Dorius de). <i>Dourle</i> .	Elderoc (Mans. de).	Fainaia (Sanctus Petrus de).
Dorronia, Dornonia, Duranius, Dordonia, Dordona, Dordonha, Dordogne. <i>La Dordogne</i> , rivière.	Elle, Hela, Ella, Esla, Laela, Iliu, Aelle, Ael, Acilis, Layelle, Insula, Isle (en patois, Laillo). <i>L'Ille</i> , riv.	Faiol, Fajola, Fayola, Faiolle. <i>Fayolle</i> .
Dossonia (La). <i>La Doussonie</i> .	Ellers (Sanctus Petrus d'), Ellès.	Faiostrina (Masus).
Dosvila, Douillo, Douvilla. <i>Douville</i> .	Engolisma (Boria de). <i>Moulin d'Angoulême</i> .	Falaterias (Las).
Dotz (La), Ladox, la Doutz. <i>La Dou</i> .	Enjalbertia (La). <i>Enjalbertie</i> .	Falceyria (La). <i>La Falceyrie</i> .
Douch, la Dotz. <i>La Doueh</i> .	Episcopale (Castrum). <i>Château l'Évêque</i> .	Falconenc (Mansus).
Dougnou, Douynou, Douyoulx. <i>Le Douynou</i> .	Episcopalis (Pratus), Evescal. <i>Pré de l'Évêque</i> .	Falgayrac (Hospitalis de), Falguyracum. <i>Falgueyrac</i> .
Doulènes, Doulench. <i>Doulé</i> .	Escardona (Mota de).	Falgayrolas, Fauguerollas. <i>Fouquyrolles</i> .
Douilha, Dolhe, Douille. <i>La Touaille</i> , r.	Eschafferias (Las).	Fallacum. <i>Fanlac</i> .
Doullou (Ten. del).	Eschala de Margot (La). <i>Rue à Périgueux</i> .	Fanacia (La).
Doulsas (Fact. de).	Eschars, Issart, Ischartz, Eysars. <i>Les Essars</i> .	Fardelh (El). <i>Fardel</i> .
Doyna, Doena. <i>La Doueyne à Castilhons</i> .	Eschaurnaces, Eschaurniac. <i>Chourgnac</i> .	Farga (La). <i>La Fargue</i> .
Doza (La), Douza. <i>La Douze</i> .	Eschaurniaco, Eschornhac, Seaunaco, Seaurnac. <i>Échourgnac</i> .	Farganel (Mansus).
Dozella. <i>La Douzelle</i> , ruisseau.	Escoira. <i>Escoire</i> .	Fargas, las Fargas. <i>Les Fargues</i> .
Dozens, Dosenchis, Dausens. <i>Douzains</i> .	Escornabou, Scornaboue, Descornabus, Descornabiron. <i>Écornabeuf</i> .	Fargeot. <i>Fargot</i> .
Dragonias (Las). <i>Les Drigonziez</i> .	Escornabou (Molinare).	Farnaria (La).
Draïau, Drayac, Drayacum. <i>Drayaux</i> .	Escorro. <i>L'Escourrou</i> , ruisseau.	Faroulhas (Maynam. de las).
Draparias (Las).	Escuras (Mansus de las).	Farrat (Domus de).
Droilheda (Maynam. de la).	Espaut (Nemus de l'), de Guyrauda.	Farreyria (Crux de la).
Drolha, Droullie. <i>Drouille</i> .	Espina (La).	Faubonitz (Bordaria).
Drollhet (Lo).	Espinassa (La). <i>Léspinasse</i> .	Fauretia (La). <i>Les Faures</i> .
Drona, Druna. <i>La Drone</i> , rivière.	Espinatz (Hospit. de).	Fauria, la Fourya. <i>La Fauric</i> .
Droth, Drotum, Droz, Dropt. <i>Le Drot</i> , r.	Esquayria (Factum de la).	Faurilhas. <i>Faurilles</i> .
Droulx (Mayne de).	Estissacum, Estissac. <i>Estissac</i> .	Faus, Faus, Faulx, Faux. <i>Fauc</i> .
Drouillet, Drulez. <i>Le Trouillet?</i>	Estival (Mansus d').	Favars (Mansus de).
Druif, Drull (El).	Estres (Chapelle des).	Fayardia (La). <i>La Fayardie</i> .
Dumnia (Mansus de la).	Exidolium, Issidoil, Ixidolium, Exidolhium, Eyssideuilh, Eixidueilh, Exideuil. <i>Exideuil</i> .	Faydidia, las Feydidias. <i>Feydidia</i> .
Duppla, Dūplum. <i>Contrée de la Double</i> .	Exidueyra, Exidonyre, Exydoire. <i>Eridoire</i> .	Fayet.
Duschac. <i>Dussac</i> .	Eybena, Hacbene. <i>Eybènes</i> .	Fayracum. <i>Fayrac</i> .
Duzilhacum. <i>Douzellac</i> .	Eymiguia (M. de la).	Feleno, Fereno, Fellenou, Fench. <i>Fenclon</i> .
	Eyrau (Rivulus). <i>L'Eyraud</i> , ruisseau.	Feles, Feletum. <i>Feletz</i> .
	Eyssart, el Heyssard, Yssart. <i>Essart</i> .	Feliech, Felieh, Pheliech. <i>La Feytir</i> .
		Fenestra, la Fenestro. <i>La Fenêtre</i> .
		Fenix, Phoenix. <i>Fenis</i> .
		Fenuas (Mayn. de las).
		Feraudia (La).
		Ferrandia (La), Lafferrandia. <i>La Ferrandie</i> .
		Ferrandias (Las). <i>Les Ferrandies</i> .
		Ferrat (Cami). <i>Chemin ferré</i> .

- Ferrat (Moli).  
 Ferreraria, A las Ferreras. *La Ferrière*.  
 Ferrensacum. *Ferransac*.  
 Ferrerii, Ferrieyras. *Ferrières*.  
 Ferronia (La). *La Feronie*.  
 Festal (La).  
 Festelenxis, Festilenxs, Festelemps.  
*Festalens*.  
 Ficux, Phieu, Fiou, Fui. *Fief*.  
 Figairada (La).  
 Filholia (La), Filoulyc, Ffilhelia. *La Filolie*.  
 Filia (La).  
 Fillol (Carrerria del).  
 Fines. *Courbefy*.  
 Firbes. *Firbeix*.  
 Fita, monast. Fitense.  
 Fix. *Feix*.  
 Fizonencha (Via), masus Fissonenc.  
 Flamenchia (La).  
 Flameyragua (Repayr. de). *La Flameyrague*.  
 Flauiac, Archipresh. Gaiadensis seu de Flaviaco. *Flaugeac*.  
 Fleisch, Fleys, Ffleys, de Flexu. *Le Fleix*.  
 Floridus mons, Florimon. *Florimont*.  
 Flouyat. *Flauyac*.  
 Floyracum. *Fleurac*.  
 Floyrieras (M. de).  
 Focheyria, la Foscharia. *La Foucherie*.  
 Focheyro. *Foucheyrou*.  
 Focu. *Fols*.  
 Foilosa, Folhosa. *Fouillouse*.  
 Folas-Eyra (A las).  
 Folcaudia (La).  
 Folcaut (Hospitium de).  
 Folcra (Domus de), à Périgueux.  
 Folcrau (Hospitium de), à Bergerac.  
 Foles, Foleys, Foliata, Folesium. *Fouleix*.  
 Folha (En la).  
 Folhada, Folhosa, Foulhade. *La Feuilhade*.  
 Folhos (Pertin. deu).  
 Fonssagriva.  
 Fons, de Fonte. *La Font*.  
 Fons Anseris. *Font de Lauche*.  
 Fons Auzelo.  
 Fons Belissa. *Font-Belisse*.  
 Fons Bertau.  
 Fons Blanca.  
 Fons Borrel.  
 Fons Bulhdoyra. *Font-Bouldouyre*.  
 Fons Calidus, Caude. *Font-Chaude*.  
 Fons Capelana. *Font-Couverte*.  
 Fons Cerne.  
 Fons Chabbleta.  
 Fons Cherig. *Fontcheiran*.  
 Fons Coberteyrada, Cuberta. *Font-Couverte*.  
 Fons Corba.  
 Fons d'Aytz.  
 Fons de Beausset.  
 Fons de la Chanal.  
 Fons de la Doux. *La Doux*.  
 Fons de l'arbre Espict.  
 Fons de la Queyria.  
 Fons de las Mongas. *Font des Moines*.  
 Fons del Buga, Buguet. *Font-Buguet*.  
 Fons del Coral.  
 Fons de l'Eymerigia.  
 Fons de Leypalomp.  
 Fons de Melhapa.  
 Fons de Morignia.  
 Fons de Sauzet.  
 Fons Galardus, Fon Gale, Fon Galo, Fon Galan. *Font-Galau*.  
 Fons Gayferius, Golferius. *Font-Gaufier*.  
 Fons Giran. *Font-Giran*.  
 Fons Inventus. *Font-Troubade*.  
 Fons Joannada.  
 Fons Longa. *Font-Longuc*.  
 Fons Peyre, Peyra, Petra, Pierre, de las cancelas. *Font-Peyre*.  
 Fons Profundus. *Font-Prigonde*.  
 Fons Pudia. *Font-Pudie*.  
 Fons Rodal. *Font-Roudal*.  
 Fons Romeguet, Romeget. *Romaguét*.  
 Fons Roqua. *Font-Roque*.  
 Fons Rossela.  
 Fons Sala, Salatz.  
 Fons Sancti Martini.  
 Fons Segmolo.  
 Fons Sen Jorge. *Saint-Georges*.  
 Fons Sergius.  
 Fons velha.  
 Fons viva. *Font-Vive*.  
 Fons voc. Fromatgiera.  
 Fontanelas (Las). *Fontanelle*.  
 Fontanelia, Fontanilhas, Fontenilh. *Fontenilles*.  
 Fontibus (Prat. de novem).  
 Fontibus (Priorat. de Septem). *Sept-Fons*.  
 Forcia, Forsee, la Forso. *La Force*.  
 Fordos (Rivus de).  
 Forestaria (La). *La Foresterie*.  
 Fornagera (La).  
 Forneria (Quadrivium de la).  
 Forneyria (Domus de la).  
 Fort Espyna, sive de Bretenos.  
 Fortonia (La). *La Fortonie*.  
 Forzes (Bost).  
 Foscharia (La).  
 Foscheyrenchá (Porta).  
 Fossa Landric.  
 Fossa manha, Fossamayou, Fousse-maigne. *Fosse-Magne*.  
 Fossa-Viverii.  
 Fossat (Hospitium del).  
 Foucheyria (La). *Fougères*.  
 Fougeyrac (Sanctus Petrus de).  
 Fouguerollas, Falgayrollis. *Fougueyrolles*.  
 Fracto Jove (De), Fregène, Freugièrre. *Frugie*.  
 Fracto rota (Molendin. de). *Fraiche-Rode*.  
 Franagga (La). *La Gemaye*.  
 Francesa (Carriera de la).  
 Franceschia. *La Francesquie*.  
 Franconia (La).  
 Frastelli, Frausteus, Frauteus. *Fra-teaux*.  
 Fraus. *Fraux*.  
 Fraxinus, Fraycc. *Frayssie*.  
 Fregeira, Frageira. *La Frigièrre*.  
 Freguriout (Rivus).  
 Frenia (La), Laufrenia. *La Frenie*.  
 Frigidus fons. *Froide-Font*.  
 Frigidus Maurezius.  
 Fromentals. *Fromental*.  
 Fromenteyras. *Fromentières*.  
 Frotarencs, Frotenc, masus Froterii.  
 Frotrier (Masus de).  
 Frunya (Mans. de la). *La Fleunie*.  
 Fulcharensius (Mansus).  
 Fumat (Masus de).  
 Furcias (Las).  
 Furcis, Furches, Forcas (Portus de). *Fourques*.  
 Furno (Mansus de).  

G

 Ga, Gua, al Go. *Gué*.  
 Gabilho, Boon Gabilho. Gabilhou. *Gabilhou*.  
 Gacha (Las cotz. de).  
 Gadex. *Gades*.  
 Gaffa (Solum de).  
 Gaffrinia (Hospitium de la).  
 Gaiac, Gajat. *Gagcac*.  
 Gaiacensis, Gaiadensis. *Archiprêt. de Flaugeac*.  
 Galaga (La). *Gala*.  
 Galena (La).  
 Galhar (M. de). *Gaillard*.  
 Galhardia (La), Gayrardia, Gualardie. *La Gaillardie*.

- Gallus assatus, rosticus, lostus, Gal rostit. *Jalmoutier*.  
Gal marès, Galinarès, Guarmarès, Gal Monstier. *Ganmarey*.  
Gamanella, Gomanelle, Guabanelles. *Gabanelle*.  
Gambardia (La).  
Gambarry. *Gambarrit*.  
Gamodia (La).  
Gandilhac (Mayn. de).  
Ganteyria (La). *Le mas Gouteyren*.  
Garanagara (Quadrivium de).  
Garaudia (La). *La Garaudie*.  
Garheyria (La).  
Gard, Gart. *Le Gard*.  
Garda, la Guarda. *La Garde*.  
Carda, Ygardia. *La Garde*.  
Gardadel, Gardadels. *Gardedeuil*.  
Gardela (Turris de la).  
Gardona. *Gardone*.  
Gardoneta. *La Gardonette*, ruisseau.  
Garelia (Mayn. de la).  
Garen (M. de).  
Garenca (Porta).  
Garhas (M. de las).  
Gariques (Sive). *Toutyfaul*.  
Garmodia (La). *La Garmandie*.  
Garnesc (La).  
Garraba (Ten. de la).  
Garraubia (La), antea las Marias. *Garraube*.  
Garric, Garry, Guarric, Garritz. *Garrit*.  
Garrigia, la Garriga. *La Garrigue*.  
Garrissada. *Garrissade*.  
Garrison.  
Garsio (Moleudinum).  
Garvel (La), ruisseau.  
Garveyna (La), ruisseau.  
Gascheria (Mayn. de la).  
Gaschis, Gasques. *Gasquies*.  
Gastaud (La).  
Gastaudia (Mayn. de la).  
Gaubertia (La), Gasbertia. *La Gaubertia*.  
Gaudilbia (Hospitium de).  
Gaudina, Godinia. *Gaudine*.  
Gauffreya (La).  
Gauffreyria (La). *La Gaufreterie*.  
Gaudia (La).  
Gaujacum, Gaugeac, Gayac. *Gaujac*.  
Gaulégac, Gaulciaeum, Gaulejacum, Groslejeac. *Gaulegeac*.  
Gaumerium, Gaumium, Gaumiers, Goumyers. *Gaumier*.  
Gaumgalia (Nemus de la).  
Gauvias (Las). *Les Gonies*.  
Gaurenia (La). *La Garènie*.  
Gauteyra (La). *La Gauterie*.  
Gavaldun (Castrum). *Gavaudun*.  
Gavalenca (Bordaria).  
Gavirac (Riparia de).  
Gayac, Jayac, Geac. *Jayac*.  
Gayrigalia (La).  
Gelaria (La).  
Gelatenc (El mas).  
Gefima (La), Jelima. *La Gelfime*.  
Gellye (La). *La Gellie*.  
Gemel. *Gimel*.  
Gemiliacensis diocesis, Gemiliacus, Jumilhacum. *Jumilhac-le-Grand*.  
Gœcubria. *Genebrias*.  
Genest (Maynam. deu). *Le Genest*.  
Genesta (La). *La Geneste*.  
Genestetum. *Genestet*.  
Genihac (Mansus de).  
Genitz. *Genis*.  
Genoliacense (Monasterium). *Genouillac?*  
Geraldenge (Sylva).  
Gerardene (Mansus).  
Geraudia (Maynam. de la).  
Geredia (Monasterium S. Suri, vocabulo). *Terrasson*.  
Germania (Hospitium de). *La Germanie*.  
Gern (Lo fui de). *Ger*.  
Geyrac, Geyrans, Beyrac? in Duppla.  
Gibertaria (La).  
Gibias (M. de).  
Gilbert.  
Gillardye (La). *La Gilardie*.  
Girardia (La).  
Giraudia (La).  
Girauda (Nemus de).  
Girulia (La).  
Gironda, Girounda. *Gironde*.  
Girondarias.  
Girunh, Grunh. *Grun*.  
Givarsacum, Javersacum. *Giverzac*.  
Glana. *Glane*.  
Gleize d'Als, Alsona? *Gleizedal*.  
Glenonium. *Glenon*.  
Goaudia (Nemus de la).  
Go de la Rossa. *Gué de la Roussie*.  
Godo. *Goudou*.  
Golmesia (La).  
Golsa (La).  
Gomboudia (La).  
Gonia (Rivus de).  
Gonteyrias (Las). *La Gonterie*.  
Gontolmias (Las).  
Gorc mauro, Groc mauro? Grimaurein. *Grimorie*.  
Gorc de l'Arche. *Le Gou de l'Arche*.  
Gornhac (Eccles. de).  
Gorsa (La). *Lagorse*.  
Gorsabal, Gorsavau. *Gorseval*.  
Gorsade (El mas de la).  
Gorson, Gorsson, Gorsonium, Gursonium. *Gurson*. *Gurçon*.  
Gossard (Maynam. de).  
Got. *Le Gaud*.  
Gota negra. *Goute-Nègre*.  
Goulha (La).  
Gousa (Nemus de).  
Goyas (Insula de).  
Gradibus (Porta de). *Porte des Grès*.  
Granas (Las), Grana, Grania.  
Grandalinac, Gandelmar, Gaudonias. *Gandumas*.  
Grandis Castanea, gr. Castanlio. *Girault-Castang*.  
Grangiæ, Granjas, Agranjas. *Grangyes-d'Ans*.  
Grangis (Monast. de), Coulgas, Grauzes. *Les Graulges*.  
Granmon. *Granmont*.  
Grano de Divas (Lo).  
Granol, Granolh, Grainol, Granols, Greniols, Graynold, Graynol, Granhous, Granholium, Grignaux, Grougnoulx, Granhoulx, Grinioulx, Grignols. *Grignol*.  
Granolhicyras (Las).  
Granos (A los).  
Grant Val (Forêt de).  
Gras (Lastagia deu). *Le Gresse*.  
Grasisonia (La).  
Grassioune (La). *La Gratioumie*.  
Grata-costa.  
Grata Guallina (M. de).  
Grata lop, Gratelou. *Grateloup*.  
Grata-Rana (Terra de).  
Graula (La). *La Graule*.  
Graulhetium. *La Graulet*.  
Graulhier (Nemus de).  
Grausse (Nemus de la).  
Gravas (Las). *Les Graves*.  
Gravelia (La).  
Gravieras (Las). *Gravières*.  
Grazinhacum, Grozinhacum, Gresi-niacum. *Greznac*.  
Gregias (Maynam. de). *Les Grèges*.  
Gregorias (Las).  
Grelaria, Grelieyra (la). *La Grelière*.  
Grelau (Moli).  
Grenia (Mansus de la). *La Grenie*.  
Greza (La). *La Grèze*.  
Grezas. *Grèzes*.  
Gribaudia (Maynam. de la).  
Grimardene.  
Grimardia (La). *La Grimardie*.  
Grimoardia (La). *La Grimoardie*.  
Grivas. *Grives*.

Grolarje (La). *La Grelerie*.  
Grouhieras, Viño Grouliero. *Grouhier*.  
Groulo.  
Grua (Mans. de la).  
Gruelia (La).  
Gua (Masus del).  
Guacha (La).  
Gual de la Chaponia (Pheodum voc. lo).

Gualan (Riou del).  
Gually, Gally, Gualy. *Galis*.  
Guangaria (Mansus de la).  
Guardia (La). *La Gardie*.  
Guarnia (La).  
Guarnum.  
Guassas (Las).  
Guavachoux (Les). *Les Gavachour*.  
Gubclaria (La).  
Gudal de la Ville (Lo).  
Guel (Ten. voc. de). *Le Gueil*.  
Gueybauds (Les). *Les Guibauds*.  
Guichardia (La). *La Guichardie*.  
Guilha (A bona).  
Guilhalmas (Las). *Les Guillaumics*.  
Guilhermenc (Maynam. de).  
Guilhgorcia, Gilhgorsa, Guilgorsa. *Guilhgorse*.  
Guilho (Lo). *Las Guilhas*.  
Guillelmas (Las). *La Guillelmie*.  
Gulharia (La), la Agulharia. *Léguillerie*.  
Gus (Villa), Gos, Guotz, Gotz. *Gouts*.

## H

Hebrail (Mansus de).  
Hebrardia (Hospitium de la).  
Heliana.  
Helias (Hospitium de), à Bourdeilles.  
Heremus, Herrmus, Lher, l'Herme, l'Erm. *Lerm*.  
Hermitas (Las), Ermitas. *Les Hermites*.  
Heuil (Mansus del).  
Holmes (Les). *Les Hommes*.  
Hons, Ozon. *Ons*.  
Hospitalis, Espital, Domus elemosynaria. *L'Hôpital*.

## I

Ihacum, Yhacum. *Eylac*.  
Ilias (Foresta de).  
Imbertia (M. de la).  
Inferii (Cumba voc. de).  
Ionania (Tenh. de la).

Dordogne.

Issacum, Yssacum, Ischat, Eychacum, Eysset. *Issac*.  
Issigiacense, Sigiacense monasterium, Isagriem, Ichigiacum, Eychigiacum, Exigacum, Eyssigeac. *Issigeac*.  
Iterenchia (Bordaria).

## J

Jactetia (La).  
Jal (Mansus).  
Jalhès, Jalhetz, Jalays. *Jailley*.  
Jali (Mansus de).  
Jalia.  
Jamels (En), Gimeaux, Gémaux. *Fontaine des Jameaux*.  
Janinco (Hospitium de).  
Jarduna in Petragorico.  
Jarnahagna (Terra voc. de).  
Jarric. *Le Jarric*.  
Jarric Cunnum (Lo).  
Jarriga (La).  
Jarrigal (Mayn.).  
Jarry de l'Age (Le).  
Jartha, las Jartas. *Les Jarthes*.  
Jasse-Garbe (La).  
Jaubertia (La). *La Jaubertie*.  
Jaufre (Hospitium de). *Jaufre*.  
Jaumaria (La). *La Jaumarie*.  
Jauna (Las absalas de la).  
Jaure (Hospitium de).  
Jauri (Rivus voc.).  
Jauvenc (Capella de). *Jauvenc*.  
Javandinia (Mas de la).  
Javerlac. *Javerthac*.  
Javondia (Ten. de la).  
Jay (Bordaria del). *Jay*.  
Jaya (La).  
Joanada (La).  
Joarie (La). *Lu Jauric*.  
Johania, Jouania. *La Jouanie*.  
Johanas (Las). *Les Jaunies*.  
Johanna (La), Johanas. *Les Jouanes*.  
Jordonia, la Jordania. *La Jourdonnie*.  
Jornhac, Jornhacum. *Journiac*.  
Jouanynas.  
Jouglar (Le riou).  
Jovenal (Nemus voc.).  
Jucgia (M. de la). *La Jugie*.  
Juglaria (La). *La Juillerie*.  
Juilhac, Jullyac. *Juillac*.  
Jumilhacum. *Jumillac-de-Cole*.  
Juniacum, Juphrac. *Juniac*.  
Juscha (Rivus de la). *La Duche*, riv.  
Justitias (A las). *Les Justices*.  
Justonia, la Gistounia. *La Gistonic*.

## L

Labadia (Locus dict.).  
Labatut. *Labatut*.  
Lachigel (Mayn. de).  
Lac Maria (Bordaria de).  
Lac Mary, de Lacu Marino. *Lanmary*.  
Lac Merlent.  
Lac Negre. *Lac-Nègre*.  
Lac Sauzet.  
Lacosta. *Lacoste*.  
Lacura. *Lacour*.  
Lacxio. *Laxion*.  
Ladraria (Mans. de la). *Ladreyrie*.  
Lagazo (Rivus voc.). *Laguasso*.  
Lagianarda (Bordaria de).  
Laguillou de Puy Abui.  
Lailholée.  
Lalbaudia (Bordaria de).  
Lalbertaria (Loc. de).  
Lalo. *Lalot*.  
Lambartia (La). *La Lambertie*.  
Lamislac.  
Landa (La). *La Lande*.  
Landegeyria (Mans. de).  
Landet (Domus leprosororum de). *Landedet*.  
Landgaria (La).  
Landoardia (La).  
Landoynia (Maynam. de).  
Landrenaria (A).  
Landrevya, Lendrivia (Porta de). *Landrevie*.  
Landricum. *Landry*.  
Landrivaria.  
Lansaplana. *Lancepleine*.  
Larcellyra (Tenem. de).  
Larchambaudia.  
Larcharia, Larchieyra. *Larcherie*.  
Lardalier (Mas de).  
Lardaou. *Lardau*.  
Lardia. *La Lardie*.  
Lardimalia, Ardimalia, Urdimalia. *Lardimalie*.  
Larmandia. *Larmandie*.  
Larsitz (Mas de).  
Lartaudia (M. de).  
Lartusia.  
Larzacum. *Larzac*.  
Lascardia (Mans. de).  
Las Couix, Coulz (hôtel de). *Lasour*.  
Lasnaina (Mayn. de).  
Laspinadia (M. de).  
Laspinassa (Mansus de). *Lespinasse*.  
Lassaria (Factum de).  
Lassivia. *Lalchivie*.

- Lastaria.  
 Lastors. *Lastours*.  
 Lasvals. *Lasvaur*.  
 Latalbaria (Terra dicta de).  
 Lataudia (Mayn. de).  
 Late (M. de la).  
 Lateira (Locus de).  
 Laubaria (Nemus dict. la). *Laubièrre*.  
 Laucel. *Laussel*.  
 Lauchas (Eccl. de). *Lauche*.  
 Laudebertaria (Ten. de).  
 Laudebertia (Mayn. de).  
 Laudebria.  
 Laudegaria (Terminus de).  
 Laudoyria (M. de).  
 Laudriginia.  
 Laulanha (Bordaria de).  
 Laumetia (Bord. de).  
 Laurelbia (Bord. de).  
 Lanriera. *Laurière*.  
 Lauriol (Molend. de).  
 Lausnada (Foresta de). *Launède*.  
 Lauvadia. *Lauvadiè*.  
 Laval. *Laval*.  
 Lembeya. *Les Tours de Lenvége*.  
 Lembraco (Grangia de). *Lembras*.  
 Lemotgana, Lemovicana. *Rue Limogeanne*.  
 Lempzor, Lempzorium, Lemsor. *Lempzours*.  
 Lenacum. *Lenac (Port de)*.  
 Lenclava.  
 Lendieras (Mans. de). *Lendieras*.  
 Lengles (M. de).  
 Lenquabaudye.  
 Lenguilh (Mansus de).  
 Lenguilhacum; Lagulac, Lagulhacum, Laguilhacum, l'Agulhacum. *Léguillac*.  
 Lenvilla. *Lenville*.  
 Lepalop (Fons de).  
 Lerm. — Voy. Heremus.  
 Lescas, Lescas, Leyches. *Les Lèches*.  
 Leschirpelada.  
 Lescudaria.  
 Lescura (Mayn. de).  
 Lesdrosa (B. Maria de). *Leydrouse*.  
 Lespau (Nemus voc.), l'Espant. Bois de réserve dits *Lespant de...*  
 Lespina. *Léspinasse*.  
 Lestaut (Maynam. de).  
 Lestinhac. *Lestignac*.  
 Estrada, la Estrada. *Lestrade*.  
 Lestros, Lestrop. *L'Estros*, ruiss.  
 Leurat, Leuracum, Leoratam. *Liorac*.  
 Levinhac (Mansus de).  
 Leybertaria (Maynam. de).  
 Leycheyria, Layscheyria. *Leycherie*.  
 Leycura dossa (Terra voc.).  
 Leydoiria (M. de).  
 Leyforcivia. *Leyfourcivie*.  
 Leyga (Feudas de). *Leygue*.  
 Leygolia (Bord. de).  
 Leygua. *Leygue*.  
 Leylla, Leyla, Laylla, la Isla, Lailla, Insula. *La ville de Lisle*.  
 Leymaria (Mayn. de).  
 Leymerignia. *Leymerigie*.  
 Leymiada (Terra voc.).  
 Leymonia (M. de). *Leymonie*.  
 Leyroudia. *Leyroudie*.  
 Leyschia.  
 Leyssaluna.  
 Leyssandia. *Leyssandie*.  
 Leyssartada. *Leyssartade*.  
 Leyzarnia. *La Yzarnie*.  
 Leyzia (Mayn. de).  
 Lhouteyria. *Liotier*.  
 Lidrouse (Mas de).  
 Ligures, Ligurium, Lequors, Ligor. *Ligoureux*.  
 Liguriacensis (Sylva). *Forêt de Ligoureux*.  
 Limegol. *Liméjoulx*.  
 Limeracum. *Limeyrac*.  
 Limeys (Rivus de).  
 Limolium, Limosh, Limol, Limelium. *Liméuil*.  
 Linas (Mansus de).  
 Linas (Repayr. de).  
 Lndia, Lindeye. *La Linde*.  
 Lincassium, Lincays, Linquaychs, Lencayschs, Lencasium, Lencaysium, Lancais. *Lenquais*.  
 Lobejac. *Loubéjac*.  
 Lodorniac, villa Delalbuça, Ladournac. *Ladornac*.  
 Logadoira. *Porte Logadoyre*, à Bergerac.  
 Logemer.  
 Lomanha, Lomania. *Lomagne*.  
 Lonasium, Lunas. *Luaas*.  
 Loncharia (Mayn. voc. de).  
 Londegaria.  
 Longar, Longacum, Longum Vadum, Long-Vau, Longua. *Longa*.  
 Lossa (Hospitium de). *Losse*.  
 Loubeyrac del Tolon (Molend.).  
 Loulour. *La Loue*, riv.  
 Loumon (M. de).  
 Louon, super. fluv. Lisonam.  
 Loylossal (Pheodus dictus).  
 Loyra. *La Loure*, ruiss.  
 Luc (Lo). *Le Luc*.  
 Luginhacum, Luginhac. *Lusignac*.  
 Lunaut (Mayn. de).  
 Lunel (Mayn. de).  
 Lupiacum. Lopiag, Lopelhae, Loup-chacum, Lopiacum, Lop-Chapt. *Longchapt*.  
 Luquet (Mola del). *Le Luquet*.  
 Luserium. *Lusiers*.  
 Lussar. *Lussac*.  
 Lussolerii, Lussoleiras (Grangia de), *Lissouleix*.  
 Lussonia (Mansus de la). *La Lussonnie*.

## M

- Macha-Buou (Hospitium Je).  
 Macha-Col sive des Roches. *Macho-Col*.  
 Machinia, Massinia, Meschinia. *La Machinie*.  
 Madillac. *Madillac*.  
 Magdalenæ Brageraci (Burgus). *La Madeleine*.  
 Magdalès. *Madalès*.  
 Maestres (Capella de'las). à Sarlat.  
 Magia (Mansus de la).  
 Magretia (En la).  
 Majac, Mayacum. *Magac*.  
 Majolinum. *Maiolles*.  
 Malacossa (Tenentia de).  
 Malafaia (Sylva de)? Malafagia. *Malafage*.  
 Malaforma (La).  
 Malamort (Podium de). *Malemort*.  
 Malapera (Masus de).  
 Malastira (Molendinum de).  
 Mala terra. *Maletterre*.  
 Malaudaria. *La Maladrevie*.  
 Malaudia (A la).  
 Mala Val (Mansus de). *Malavauc*.  
 Malavinia. *La Malvinie*.  
 Malayollas, Malaoli, Malaiola. *Malayolles*.  
 Malbec (Cumba de).  
 Malburguet. *Maubourguet*.  
 Mal-Cintat. *Malsintat*.  
 Maletia, las Maletias. *La Maletie*.  
 Malets (Chap doit des).  
 Malfauria (La).  
 Malfinaria (La).  
 Malmiro (La Bordaria).  
 Malmusso. *Malmusson*.  
 Malo-Beto (Carrera de). *Malbec*.  
 Malo-Monte (Prepositura de). *Mau-mont*.  
 Malo-Virado (Lo), à Écornebœuf.  
 Malrachia (Bord. de la).  
 Malrigia (Pheodus de).  
 Mal-Rival.  
 Mal-Traho (Lo solo de).  
 Malvi (Mansus de la).

- Mambo-lo-Vieilh. *Membos*.  
 Manauria. *Manauric*.  
 Mandaco. *Mandacou*.  
 Manentia (Mayn. de la).  
 Manetas (Mayn. de las).  
 Mangor. *Mangour*.  
 Mangorse (Molend. de).  
 Manhac, Maignhac. *Magnac*.  
 Manhania, ia Manania.  
 Manhenia. *La Maninie*.  
 Manhmon (M. de la).  
 Manhonia (La).  
 Manor. *Le Manoire*, russ.  
 Manouria (Mans. de la).  
 Mansus Durandi. *Masduran*.  
 Mansus Ecclesiasticus.  
 Mansus Roberti. *Mas-Robert*.  
 Manzac, Manzacum, Menzac. *Manzac*.  
 Maraballis. *Maraval*.  
 Marazols (Bordlaria de).  
 Marbe (Territ. de).  
 Marbu.  
 Marca (M. de la).  
 Marcaissol (Ten. de).  
 Marcaschacum. *Marqueyssac*.  
 Marcassium, Marqnaysium, Marquesium, Marcaich. *Marquay*.  
 Marcha (Brolium de la).  
 Marciliacum, Marcilhadum, Marsilliacum. *Marcillac*.  
 Maregia (Terra voc. la).  
 Marfeuil (Ostel de).  
 Margousias (Las). *Les Margousies*, russ.  
 Mari. *Marie*, russ.  
 Marima (Mayn. de la).  
 Marlo (Mansus del).  
 Marmontestesium, terra Marmontensis, archipresbyt. de Marmuntes.  
 Marniac, Marnacum. *Marnac*.  
 Maroata. *Marouate*.  
 Marolium (Vetus). *Vieux-Mareuil*.  
 Maroill, Maroill, Marolhum, Maroillum. *Mareuil*.  
 Maronias (Las). *La Maronie*.  
 Marquès (Platea del).  
 Marrago. *Maragout*.  
 Marsal (Cofforcha de).  
 Marsalès, Marsalesium. *Marsalès*.  
 Marsanes, Marsaneys. *Marsancix*.  
 Marszac. *Marsac*.  
 Martaria (La).  
 Marte (Plat. de). *Place de Mars*.  
 Martel.  
 Martelia.  
 Martequia. *Barthinquie?*  
 Martignerac.  
 Martilhacum. *Martillac*.  
 Martinia. *La Martigne*.  
 Martinia. *La Martinie*.  
 Martinias (Las). *Les Martinies*.  
 Martonia (La). *La Martonie*.  
 Martoria (Mayn. de la).  
 Marzac, Marsacum. *Marzac*.  
 Mas, Masus, Mansus. *Le Mas*.  
 Mas (Mansus voc. le).  
 Mas de Brugeriis.  
 Mas Eymeric.  
 Mas Gastaud.  
 Mas Lambert.  
 Mas Rechico. *Mas-Rechic*.  
 Masauria (La).  
 Maseroliis (Ten. de). *Mazeyrolles*.  
 Masserias (Las). *Les Masseries*.  
 Massinhuc. *La Massigne*.  
 Massolia (Hospitium de la). *La Massoulie*.  
 Masuerios (Ad).  
 Masus Sancti Georgii. *Le Mas-Saint-Georges*.  
 Mataha (M. voc. la).  
 Matavia (M. de la).  
 Mathinia (La). *La Matinie*.  
 Mauhonia (La).  
 Maurandia (La). *La Maurandie*.  
 Mauregium. *Les Morezics*.  
 Maurelliac. *Maurillac*.  
 Maurels (Molend. de).  
 Maurencum, Maurenxs, Marenes. *Maurcns*.  
 Mauriac, Mouriacum. *Mauriac*.  
 Maurinent (Mansus) juxta ripam Droti.  
 Maurival.  
 Maurynia (Mayn. de la). *La Maurinie*.  
 Mausacum. *Mauzac*.  
 Mausen, Mozens. *Mauzens*.  
 Mayguinia (Mayn. de la).  
 Maynardia (Mayn. de), Mainardia. *La Maynardie*.  
 Mayno-Rogeto (Mayn. de). *Mayne-Roguet*.  
 Mayrellum. *Mayral*.  
 Mazerac, Mazeiras. *Mazières*.  
 Mazeyroix, Maserolii. *Mazeyrolles*.  
 Mealhadas (En las).  
 Mecgia (La). *La Mégie*.  
 Meiana (En la).  
 Melet. *Mialet*.  
 Melez, Meletum. *Melet*.  
 Melonia. *La Melonie*.  
 Menespleth. *Menesplet*.  
 Mensinac, Mensinhac, Mansinhacum, Mensinhacum. *Mensignac*.  
 Menussa (La).  
 Mercadaria (La Moio de la).  
 Mercadillum, Mercadill. *Faubowg du Marché*, à Bergerac.  
 Merchandia (La).  
 Merchat (El).  
 Mercieyra (Carrerria dicta).  
 Merdanso (Rivus de). *Merdansou*, russ.  
 Merde pendent (Mayn. vulg. nuncupatus).  
 Merdier (Rivus).  
 Merelle, Merelha, Merilhe. *Mérellé*.  
 Merlac.  
 Merlan. *Merland*.  
 Merlanda (Foresta de la).  
 Merlandia. *Merlande*.  
 Merlene (Locus). *Merlande*.  
 Merlia (La).  
 Mescola, Mascolle. *Mescoules*.  
 Mespoletum. *Mespolet*.  
 Mesquis.  
 Meymaulx (Rep. des).  
 Meynicho, el Maynisso. *Les Meynichour*.  
 Meyrolia (Ten. de la).  
 Meyronia, Meyrounia. *La Meyronie*.  
 Mianna (Mayn. de la).  
 Michà (La). *La Miche*, russ.  
 Mignouac. *Migonac*.  
 Milac, Millats, Milliac. *Millac-de-Nontron*.  
 Milhassaria (Hospitium de la).  
 Milhassia (La).  
 Milheyrolia (Maynam. de la).  
 Miliacum (Castrum), Ameliacum, Ameilhac, Melhac, Milhacum. *Millac-de-la-Linde*.  
 Miliacus (Villa), Milhacum, Milbac. *Millac-d'Auberoche*.  
 Miliadas (Las). *La Millade*.  
 Minzac. *Minzac*.  
 Miquaillie (La). *La Micalie*.  
 Mirabel. *Mirabel*.  
 Mirant. *Miran*.  
 Miras (La).  
 Mirenuud, Mirus mons, Miramons. *Miremont*.  
 Mistonia (Bordaria de la). *La Histonic*.  
 Moiro, Mosron. *Le Moiron*, russ.  
 Molerii, Molieras, Motlerias, Moliere, Moulières. *Molières*.  
 Moletta. *La Moulette*.  
 Moleyras. *Molières*.  
 Mollac (Fasio de).  
 Moliere (La), Molieyra, la Moulière, las Moulières. *La Molière*.  
 Molinassa (Al-Cros de la).  
 Molinia (La).  
 Molas (Las). *La Mole*.  
 Molis (Domus de).  
 Mololassa (Vallis de).  
 Mon (Molend.)



- Monasterii (Parochia). *Le Moustier*.  
 Monasterium, Monasterii, Mostiers.  
*Monestier*.  
 Monbayol, de Monte Bayolo. *Monbayol*.  
 Monbela. *Monbette*.  
 Monbo, Monbosc. *Monbos*.  
 Moncam.  
 Moncany.  
 Monchure (La).  
 Monclar, Mons Clarus, de Monte Clarentio, Monclard. *Monclar*.  
 Monedo (La), à Dome.  
 Monès. *Moneys*.  
 Monesteirol, Monestayrol. *Monestayrol*.  
 Monferrier. *Monferrier*.  
 Mon Gault (Al).  
 Monginias (Ten. de las).  
 Monteyder, Mons Leyderius, Montli-dyer, Monleder, Montleydier. *Montleydier*.  
 Monrival. *Monrival*.  
 Mons, Montz. *Mons*.  
 Mons. Castrum de Montibus. *Grand-Mons*.  
 Monsac. *Monsac*.  
 Monsaguel, Montsagel, Mons saguel-lus, Mons sagellus. *Montsaguel*.  
 Mons altus, Montaut, Monsdaltus. *Montaut-d'Issigac*.  
 Mons altus, Montaut, Monteaud. *Château de Montaut*, aujourd'hui les *Cotes-Sales*.  
 Monsanha.  
 Mons arditus, Montardy. *Montardit*.  
 Mons astructus, Montastrucum. *Montastruc*.  
 Mons bazalanus. *Montbazillac*.  
 Mons brunus. *Montbrun*.  
 Mons caninus, Montanius. *Montcany*.  
 Mons caretus, Moncarret, Montkaret. *Mont-Caret*.  
 Mons cucus, Montcuc, Mons acutus. *Mont-Cuc*.  
 Mons ferrandus. *Montferrand*.  
 Monsfortis. *Montfort*.  
 Mons freyra (La).  
 Mons guardus. *Montguyard*.  
 Mons incensus, Montancès, Mons intrisus, Montanceix. *Montancès*.  
 Mons latus. *La Landusse*.  
 Monslongus, Moulouc. *Montlong*.  
 Mons medius.  
 Mons pazierus. *Montpazier*.  
 Mons Regalis, Monreyal. *Montreal*.  
 Mons siccus. *Monsee*.  
 Montagrarium, Montagrèr, Mons agrerius, Montagrèr. *Montagrèr*.  
 Montagut. *Montagu*.  
 Montalbania (La). *La Montalbanie*.  
 Montanea. *Montaigne*.  
 Montanbac, Montaniacum, Montignacum, Montinbac. *Montignac-de-Vauclaire*.  
 Montanbac, Montainac. *Montignac-le-Coq*.  
 Montanbacum, Montanbac. *Montagnac*.  
 Montassa.  
 Montauriol. *Montauriol*.  
 Montazcus, Montazeux, Montazet. *Montazeau*.  
 Montelh. *Le Monteil*.  
 Montfalco, Monsfalco. *Montfaucon*.  
 Montfoulcon. *Montfaucon*.  
 Montiniacum (Castellum), Montinac, Montinbacum, Montignacum. *Montignac*.  
 Montjau.  
 Montlongay.  
 Montmadalet, Mont magdalès, Mons magdalasius, Montmadalets. *Montmadalets*.  
 Montmaleu, Mons malignus, Montmaleys, Montmalainac. *Madelin*.  
 Montmarvès, Monsmirvezius. *Mont-Marvès*.  
 Montmeganus. *Montmége*.  
 Montozel. *Montauzel*.  
 Montpao, Montepavo, Monpao, Montepao, Monspavo, Montpous, Montpaon. *Montpant*.  
 Montpeyrot, Mons Petrosus, Montpeyros. *Montpeyroux*.  
 Montrenc, Montrencum. *Montren*.  
 Montrevel, Mons Revellum, Montis revellum, Montis ravellum, Monte revellum, Monrevel. *Montravel*.  
 Montvert. *Montvert*.  
 Monzia. *La Mongie-Montastruc*.  
 Monzia del Tolon, près Périgueux.  
 Monzia supra Dordoniam, Cenobium sancti Sylvani, Mongia. *La Mongie-Saint-Martin*.  
 Mortamar, Mortuum mare. *Mortemar*.  
 Morterii. *Mortier*.  
 Moschal.  
 Moscharia (La).  
 Mosnaria (La). *Combe-Meunier*.  
 Mostier Ferrier. *Le Moustier-Ferrier*.  
 Mota, Motha, la Mouthe. *La Mothe*.  
 Mota de Saleinac. *Salignac*.  
 Mota Eycencha, à Montpont.  
 Mota S. Paycon, Sancti Paxentii, Motha S. Paixens. *La Mothe-Mont-ravel*.  
 Moteta. *La Moutète*.  
 Mourinia, Maurynia. *Morinie*.  
 Moysaria.  
 Moysiera, Moissieyra. *La Moysière*.  
 Moyssia (Hospitium de la). *La Moysie*.  
 Mulcedonum? Moysida, Muxidanum, Muissida, Moisedunum, Moysidunum, Muschidanum, Mussidanum, Moyschida, Muschidan, Mucident. *Mussidan*.  
 Muncuc. *Mont-Cuc*, à Belvez.  
 Munplacens, Monplazenc, Mons placentius. *Montplaisant*.  
 Muratellum. *Muratel*.  
 Muro Cineto (Villa), Morcinq. *Mourcin*.  
 Musarelia, Musardia. *La Muzardie*.

## N

- Nabinal. *Nabinal*.  
 Nabinaus. *Nabinaux*.  
 Nabirac. *Nabirat*.  
 Nadailac, Nadalbacum, Nadailbacum, Nadailbac. *Nadailac*.  
 Nadalia. *La Nadalie*.  
 Nafachat (Coforcha).  
 Naillac, Noailiac, Nailbacum, Nouail-lac. *Naillac*.  
 Na-Johanna (Campus voc.).  
 Nantiac, Nanthiacum. *Nantiat*.  
 Nantolium, Nantholium, Nantuelh. *Nanteuil*.  
 Nanzac.  
 Narbona (Repayr. de). *Narbon*.  
 Narbonia. *L'Arbougue*.  
 Naruelha velha (La).  
 Natarengas, Vacarengas, Natrijengis. *Nastriengues*.  
 Naussanas, Nauxanes. *Naussanes*.  
 Nauvas (Las). *Les Nauves*.  
 Navasinchert (Silva de).  
 Nea. *Le Néa*, ruiss.  
 Negra-Bola (Baylie de).  
 Negrondes. *Négrondes*.  
 Neguaschia (Mansus voc. la).  
 Nefroncense (Castr.), Centen. Nantromensis, Nancronum, Nantrom.  
 Nentronium. *Nentron*.  
 Neulas (En las).  
 Neys-Cassou (Ten. de).  
 Nisona, Lisona. *La Lisonne*, riv.  
 Noaille (La). *La Nouaille*.  
 Noal (M. de la).  
 Noailiac, Noailiac. *Nouailiac*.  
 Noalbaria (M. de la).  
 Noallicta (La). *La Nouaillette*.  
 Noalia, à la Noylia.

Noasa, Naosa, Nausa. *La Nauze*, riv.  
 Nogaret. *Nogaret*.  
 Nogier-Grossal (El).  
 Noguey (Al).  
 Nondoyna (Terre de).  
 Nontronellum. *Nontronneau*.  
 Novem fontes. *Neufons*.  
 Noviâcum (Ecl. de).  
 Novus Pratus.  
 Novus vicus, Novicensis, Neufvic. *Neu-  
 vic*.  
 Noyalia (Ecl. de). *Nojals*.  
 Nozetum.  
 Nucl-Peyra. *Niopyre*.  
 Nuganson.  
 Nutoria (Tenent. de la).

## O

Obra (Ayrâlia de la).  
 Olseuris (Mansus de).  
 Olaria (La), Holaria, Hoularâ. *Lau-  
 laria*.  
 Olivairé, la Oliveyra. *L'Olivarie*.  
 Olm (Place de l'), à Bigaroque.  
 Olmaria (La). *L'Ormière*.  
 Olmicras (Las). *Les Ormières*.  
 Ombras (Las). *Les Ombreaux*.  
 Orador, de Oratorio. *L'Oradow*.  
 Orgollet.  
 Oriola (La).  
 Orihac, Oriâcum. *Orliac*.  
 Orhaguetum. *Orliaguet*.  
 Ostra (La).  
 Ouriacum.

## P

Paiesia, Paosia, Pogesia. *La Pagésie*.  
 Paizagues.  
 Palairacs, Palayracum. *Palayrac*.  
 Palairaguet. *Palayraquet*.  
 Palenchart (Porta de), à Agonac,  
 donnant sur la place de la Pinélie.  
 Palenchia (La). *La Palanchie*.  
 Palengas (Capella de).  
 Palenosa (Cumba). *Le Palen*, ruiss.  
 Paletteria (Maynam. de).  
 Palevesi (Castrum), Palvisi, Palevesi.  
*Pelevesy*.  
 Palhassaria (La).  
 Palholal (El).  
 Palholas (Las). *Les Pailloles*.  
 Palissac.  
 Palmes (Las Tors debat), à les Tours  
 Bapaumes. *La Paulme*, voy. *Ba-  
 palme*.

Palnatense monasterium, Palmatus,  
 Paunac, Paonat, Pounac, Palma-  
 tum, Palnacum. *Paumac*.  
 Palual, Paluel, Paluclum. *Paluan*.  
 Paluelia (La).  
 Paluclum. *Paluel*.  
 Pamafon.  
 Panissal (El). *Panissau*.  
 Panissas. *Panissau*.  
 Paparoc (El).  
 Paperdu (A).  
 Papia (Maynam. de la).  
 Paponia (Mansus de la).  
 Papus (Ten. de).  
 Paquetias (Las). *La Paquetie*.  
 Paracol, Paracollum. *Paracol*.  
 Paracol (Gorga de). *Paracol*.  
 Pararias (A las). *Les Paratgies*.  
 Parditz (Portus de), à Bergerac.  
 Parducia (Mas de la).  
 Parduz, Pardutz, Parducum, Perdu-  
 cium, Pradoux, Perdus, Tousquam,  
 Tosquane. *Tocane*.  
 Parentia (Maynam. de la).  
 Paretia (La). *Parat*.  
 Pariarias (Guachia de), à Périgueux.  
 Pariatgium. *Pariage-le-Roi*.  
 Parral (La). *Porre*.  
 Pascaloniam (M. de la).  
 Pascalou (Domus de), à Négrondes.  
 Pascaut (Mayn. de).  
 Pas de la Glicze, Pas de l'Angloys. *Le  
 Pas des Angles*.  
 Pas Estrech (Carrerria del), à Belvez.  
 Pasquaria (La).  
 Pasquet (Combe de). *Pasquet*.  
 Passadoux, Passador. *Le Passadou*.  
 Passoria (Mayn. de la).  
 Passus de Bruch. *Pas-du-Breuil*.  
 Passus del Lop, à la Force.  
 Pastoul ?  
 Patac (Fossi de), à Issigeac.  
 Paulhac. *Pauliac*.  
 Paulinhacum, Poulinhacum, Pauli-  
 gnac, Paulignac. *Polignat*.  
 Pausacum, Paussacum, Paoussat.  
*Paussac*.  
 Pausia (Territ. de la).  
 Pazayacum. *Pazayac*.  
 Pe (Vinea del).  
 Pecharia. *La Pechère*.  
 Pecherny. *Pech-Arny*.  
 Pech Eyssa, Eyssau. *Pech-Eyssat*.  
 Pech Gaudon. *Pegaudon*.  
 Pech Gaurès.  
 Pech Johan.  
 Pech Monstier. *Pémoustier*.  
 Pech-Nadal. *Penadal*.

Pecolia (La). *La Pecoulie*.  
 Pedolia (Hospital voc).  
 Pegeval (Mansus de).  
 Pelada (La). *La Piolade*.  
 Pelegri (Carrerria de). *Pelegry*.  
 Pelegrinia (Repayrium de).  
 Pelissaria. *La Pelisserie*.  
 Pelisses (Hospitalium de). *Pelisses*.  
 Pellegue (Territ. voc. de).  
 Pelonia (La). *La Pelonie*.  
 Penduda (La).  
 Percusium, Patrisium. *Pertus*.  
 Perdialia (La).  
 Perdigat (Hospitalium de). *Perdigat*.  
 Perducio (Capella de). *Notre-Dame-de-  
 Perduceix*.  
 Perier (Hospitalium del). *Le Périer*.  
 Perol (Mayn. de). *Pérol*.  
 Peroulhas (Las).  
 Percussellum. *Péruzel*.  
 Pescher (Claus deus).  
 Pesqueyroux. *Les Pécherons*.  
 Pesulium, Pezulhum, Pezulh. *Pécul*.  
 Petragoras (Honorium de), castellania  
 de Petragoricum. *Châtellenie de Pé-  
 rigueux*.  
 Petragoras (Hospitalium de), Périgons.  
 Peiregurs, les Peyronnes. *Château  
 de Périgueux, actuellement de Bar-  
 rière*.  
 Petragoricensis (Consulatus, comita-  
 tus). *Comté de Périgord*.  
 Petragoricensis (Podium Sancti Fron-  
 tonis), Villa Podii S. Front. Petra-  
 gorarum, Castrum Sancti Frontonis,  
 Villa del Poi Sen Front. *Le Puy  
 Saint-Front, partie nouvelle de Pé-  
 rigueux; avant la réunion à la Cité  
 en 1240*.  
 Petragoricensis villa et civitas. Uni-  
 versitas, villa Podii Sancti Frontonis  
 et civitatis Petragoricensis, com-  
 munitas ville et civitatis Petragori-  
 censium, villa et civitas Petragorii.  
*Périgueux. (Après le traité de réunion  
 des deux villes les deux noms furent  
 conservés pendant quelque temps dans  
 les actes.)*  
 Petragoris, Petragorici, Villa Petrago-  
 rarum, Petragore, Petragorium,  
 Petracoras, Pierreguys, Pereguès,  
 Periguhès, Periguers, Perigord.  
*Périgueux. (L'emploi d'un seul nom  
 se rencontre déjà peu après 1240.*  
 Petrocorii, Petrochoras, Petrocorica,  
 Petrocoris, Petrochoricum, Petra-  
 goras, civitas Petragoricensis. *La  
 Cité, partie antique de Périgueux.*

- Petrocoriorum (Civitas), Petrocoreorum, Petragoriorum, Pagus Petrocorecus, Petrocoreus, Petrochorensis, Petrogoricas, Petrecors, Petrogoricum, Petragoricum, terra de Petragoricinio, Petragorium, Petragora, Peiragors, Peiregor, Pierregord, Pierreguys. *Le Périgord*.
- Peuch Chouvol.
- Peuch de Vallas.
- Peuch Farreyrenc.
- Peuch Godal.
- Peuch Pinso. *Pey Pinsson*.
- Peuch Ser.
- Peycharia (M. de).
- Peyra, la Peira, Peyra. *La Pierre*.
- Peyra bruna. *Peyre-Brune*.
- Peyra cava.
- Peyra ficha. *Peyre-Fiche*.
- Peyra levata, Peira levada. *Peyre-Levade*.
- Peyra Sinagona.
- Peyra tallada (Hospitium de). *Peyre-Taillade*.
- Peyrac.
- Peyrals, Peyralibus (Castrum de). *Peyraulx*.
- Peyras (Passus de).
- Peyrat, Peyratum. *Peyrat*.
- Peyratel. *Peyratel*.
- Peyre bonc, boyna. *Peyre-Bonine*.
- Peyrifol, Puyrifol. *Peyrifol*.
- Peyrignie (La). *La Peyrignie*.
- Peyrinhacum. *Peyrignac*.
- Peyrona (La).
- Peyronia (La), Peironia, Pirronia. *La Peyronie*.
- Peyrot. *Peyrot*.
- Peyrousas (Las). *Les Peyrouses*.
- Peyroza (La), Petrosa. *Peyrouse*.
- Peyruclia (La).
- Peyruscles.
- Peyruzet. *Peyruzet*.
- Peyschavia. *Pechevy*.
- Peytavinia (La). *La Peytavinie*.
- Peyzacum, Paysacum. *Peyzac-de-Montignac*.
- Peyzacum (Hospitalis de), Peyschaco. *Peyzac-de-la-Nonaille*.
- Peyzal. *Peyzel*.
- Peyzia (La). *La Peyzie*.
- Pholeoencha (Terra de).
- Picharonia (La).
- Picum. Picu. *Le Pic*.
- Pigardia (La).
- Piliacense (Vicaria), Piliacum, Pilhacum. *Pilhac*.
- Pilis. Pillis. *Piles*.
- Pinelia (La), la Pinoelha. *La Pinélie*.
- Pinelia (Platea de la), à Agonac.
- Pinet. *Pinet*.
- Pinetaria (La).
- Pinia (La). *Le Pinier*.
- Pinu. *Le Pin*.
- Piqua (La). *La Pique*.
- Pira (Feodum de).
- Piscaria (La). *La Basinie*, à la Linde.
- Piscaria (La). *La Pécherie*.
- Pischol, Pischot. *Pissot*.
- Pissaca.
- Pizo. *Le Pizou*.
- Plama (La).
- Plana (La). *La Plane*.
- Planchas (Las). *Les Planches*.
- Planchia. *La Planche*.
- Planchia Boissonencha.
- Planchia de Mayaco. *La Planche-de-Mayac*.
- Planchia Johaneucha.
- Planchia Vernhii.
- Plancaza. *Planèze*.
- Plan-Peyro.
- Plansonia (La). *La Plansonie*.
- Planus mons. *Plamont*.
- Plas (Mayn. de). *Plas*.
- Plassas (Las). *Les Places*.
- Platea Sancti Frontonis. *La Place Saint-Front*, à Vic.
- Plazat, Plasacum. *Plazac*.
- Plessac. *Le Plaissac*.
- Plueveys. *Pluiviers*.
- Podi-Ardit (M. de).
- Podio (Locus de). *Le Peuch*.
- Podiolium.
- Podium, el Poy, Puteus, el Puech, el Puey. *Le Puy*.
- Podium Agulhie, Agulhier, de la Gulho. *Puy-d'Aguillon*.
- Podium Agut., Puy Agur.
- Podium Alboy.
- Podium Album.
- Podium Anisi.
- Podium Audi, Poy Audy. *Puy-Audi*.
- Podium Audry, Puy Audric. *Puy-Audry*.
- Podium Augier.
- Podium Auriol. *Puy-Auriol*.
- Podium Boazelenc.
- Podium Bocherii. *Puy-Boucher*.
- Podium bonium, bonionis. *Puy-Bonnieu*.
- Podium bordaleys. *Puy-Bordelais*.
- Podium Boynant.
- Podium Busa.
- Podium Cabripes. *Puy-Cabrier*.
- Podium canonicum.
- Podium Caslucii, Poy Chaluz. *Puy de Chaluz*.
- Podium Chalvel.
- Podium Chambaudi, Archibaudi. *Puy-Chambaud*.
- Podium Changit.
- Podium Chassey, Peu Chassier. *Puy-Chassier*.
- Podium Chounot. *Puy-Chounot*.
- Podium Comtal.
- Podium Constans.
- Podium Dariegas, Daregas. *Puy-de-Rege*.
- Podium d'Autaroelia.
- Podium de Castilho, Puech de Castillon. *Puy-de-Castillon*.
- Podium de Conchis.
- Podium de la barrieyra. *Puy-la-Barrière*.
- Podium de la Faya.
- Podium de Laprafoilh.
- Podium de la Molieyra.
- Podium de la Raynia.
- Podium de la Vayssa.
- Podium de Longa. *Puy-de-Louga*.
- Podium de Montozel.
- Podium de Petra.
- Podium de Ponte, Puey de Pons. *Puy-de-Pont*.
- Podium de Rozis.
- Podium d'Espinos.
- Podium de Vallos.
- Podium de Vauris.
- Podium Estremon.
- Podium Fol.
- Podium Folcaudi. *Puy-Foucaud*.
- Podium Furcaurum. *Puy-de-Fourches*.
- Podium Girbertum.
- Podium Giroلمي.
- Podium Groulo.
- Podium Guidonis. *Puy-Guyon*.
- Podium Lannor.
- Podium la Vayssieta. *Puy-la-Vayssièrè*.
- Podium Martini, Podium Sancti-Marti. *Puy-Martin*.
- Podium medium meianum, Pod. meia. *Puy-Mège*.
- Podium Mirat.
- Podium Narascla.
- Podium Petrosum, Pepeyroux. *Puy-Peyroux*.
- Podium Pozz. *Puy-Pouzy*.
- Podium rasum, Peyrasellum. *Puy-Rasseau*.
- Podium Remueu, Pond Roumeu, Romiou. *Pont-Roumien*.
- Podium Rigaudi.
- Podium Roffiac.

- Podium Rogier, Poy Rotgier. *Puy-Roger*.  
 Podium Rossel. *Puy-Rousseau*.  
 Podium Robert, Roberti. *Puy-Robert*.  
 Podium Rotundum, Podium Redon. *Puy-Redon*.  
 Podium Rubeum.  
 Podium Salomonis. *Puy de Salomon*.  
 Podium Sancti Asterii. *Puy-Saint-Astier*.  
 Podium Sancti Frontonis. *Puy-Saint-Front*.  
 Podium Sancti Sori. *Le Peuch de Saint-Sour*.  
 Podium Sansso.  
 Podium Siorati. *Puy-de-Siorac*.  
 Podium Tronquet.  
 Podium Wiberti. *Puy-Jubert*.  
 Podium Willemi, Guilhermi, Guilielmi, Poi Guilem, Pugh Wilhelmii. *Puy-Guilhem*.  
 Podium Ymberti, Pug Ymberti. *Puy-Imbert*.  
 Pogia (La), Posga. *La Pouge*.  
 Pogol blanc (Foresta de).  
 Poi Aster, Peu Astier, Podium Astier. *Puy-Astier*.  
 Poi Bernard.  
 Poi Falco.  
 Poi Ferrat. *Puy-Ferrat*.  
 Poi Mangor, Podium Mangor. *Puy-Mangou*.  
 Poi Mauri. *Puy-Maurin*.  
 Poiadas (Las), la Poyada, Pojade. *La Poujade*.  
 Poichaus. *Puy-Chaud*.  
 Poiverii. *Le Poirier*.  
 Pojetum, Pogetum, Poget. *Le Pouget*.  
 Polvelaria, la Poulvelerie. *La Poulvelerie*.  
 Polvellieras, Polvereiras. *Pouverrieras*.  
 Pomareta, Pomareda. *La Pomarède*.  
 Pomiers, Pomerii. *Pommiers*.  
 Pompeyret. *Pompeyra*.  
 Pomport, Pomporn, Poinpornium. *Pomport*.  
 Ponbuzatum. *Ponbuzat*.  
 Poncia (La). *La Poncie*.  
 Pon Fram. *Pont-Fermier*.  
 Ponthantia (La).  
 Pontheria avenencha (La).  
 Pontheyria (La).  
 Ponponhac, Ponpouniat. *Ponponiat*.  
 Pons, Ponte (Mansus de). *Le Pont*.  
 Pons Arnaudi. *Pont-Arnaud*.  
 Pons Ayraudi, Pont-Airau. *Pont-Eyraud*.  
 Pons bono, Pontem bono, Ponbono. *Pont-Bone*.  
 Pons civitatis. *Pont de la Cité*, à Périgueux.  
 Pons d'Anglars.  
 Pons de Begairoca.  
 Pons de la Beurona. *Pont-de-la-Beurone*.  
 Pons de Petra, Sancti Hilarii, Lapidus, Sororum minorissarum, de Sainte-Claire, des Nonnains, Saint-Jacques. *Pont de pierre*, à Périgueux.  
 Pons Remigius, Pont Remyge, Pons Romenus. *Pont-Roumiu*.  
 Pons Robberti. *Pont-Robert*.  
 Pons Sancti Mameti. *Pont-Saint-Mamet*.  
 Pons Sancti Marcialis. *Pont-Saint-Martial*.  
 Pons super fluvium Dordouic, à la Linde.  
 Pontaria. *La Ponterie*.  
 Pontonia.  
 Pontos, Pomos, Pountos. *Pontours*.  
 Pontou lez Grigniers. *Pontou*.  
 Populos (Ad), près de Chenau.  
 Porcaireneus (Mansus), Porchairesnes. *Porchères ou le Pourcal*.  
 Porta (La). *La Porte*.  
 Portafide (Hospitium de). *Portafé*.  
 Portal (Tenentia del). *Le Portail*.  
 Potenca (La). *La Potence*.  
 Potz Berti (Lo).  
 Potz de la Farga.  
 Potz Jareta.  
 Pouch (El), deu Pous. *Le Puy*.  
 Poujolium, al Pogol. *Poujol*.  
 Pouléie (La). *La Pouleille*.  
 Poyada (La). *La Pouyade*.  
 Poy corber, corbene. *Puy-Corbier*.  
 Poy de la Crosa.  
 Poy d'Esparmon.  
 Pozinia (La).  
 Prada (La), Prata. *La Prade*.  
 Pratalenc.  
 Pratella, la Pradela. *La Pradelle*.  
 Pratis (De). *Prats*.  
 Prebostal (El). *La Prevoste*, à Bergerac.  
 Prebostia, Prevousté de Grignoux. *La Prevosté*, à Grignol.  
 Pregieyra (La), Pregière. *La Pregère*.  
 Preisat, Preishac, Preychacum, Preyschacum. *Preyssac*.  
 Prescinhac, Pressinhacum, Presingnhac. *Pressignac*.  
 Primsaudia (La).  
 Privol (El).  
 Proenchères, Prouchicyras, Pouchéras. *Prouchères*.  
 Profunda valle (De).  
 Profundo rivo (De), Priguontrieu. *Prigonrieu*.  
 Proissanxs, Proysens. *Proissans*.  
 Pronsault, Pronceau. *Pronsaut*.  
 Prunari (El). *Le Prunier*.  
 Prunerii. *Les Pruniers*.  
 Puech Arma. *Pech-Armant*.  
 Puech Audébert. *Puy-Chambert*.  
 Puech Audier (Pheodum de). *Pech-Audier*.  
 Puech Beto (Mansus de).  
 Puech de la Grava. *Pech-de-la-Grave*.  
 Puech del Mega.  
 Puech Eyrol.  
 Puech Gauda. *Pech-Gaudon*.  
 Puech Gential.  
 Puech Gran.  
 Puech Imbert. *Pech-Chembert*.  
 Puech Laval.  
 Puech maigre. *Le Pech-Maigre*.  
 Puech Mugo.  
 Puech Ortula.  
 Puech Punchet.  
 Puech Redon. *Le Veyrier*, à Lenquais.  
 Puech Velli.  
 Puey-Avre.  
 Puey Blanc.  
 Puey Chariffel. *Puy-Cheriffel*.  
 Puey del Miel Peyra.  
 Puey Domene, Podium Domene. *Pech-Doumen*.  
 Puey Eyraut.  
 Puey las portas.  
 Puey Moisecho.  
 Puey Pelas. *Puy-Pela*.  
 Puey Pinso, Pimso. *Puy-Pinso*.  
 Puey Pouzy. *Puy-Bouzy*.  
 Puey Rampnaut.  
 Pug Imbert. *Pech-Imbert*.  
 Punchac, Ponchacum. *Ponchat*.  
 Purelia (La).  
 Puteus de la Roca. *Puy-la-Roque*.  
 Puyagu, Montagut. *Piégut*.  
 Puybeto. *Puybeton*.  
 Puyelia (La).  
 Puyfier. *Puy-Fier*.  
 Puy Golfier, Gnaufier. *Puy-Golfier*.  
 Puy Saint-Sicary lez Périgueux. *Puy-Saint-Sicaire*.  
 Puy Savi.

Q

Quey (Casale de).

- Queyria (La), Lescheyria. *La Queyrie*.  
 Queyrolli (El). *Queyroux*.  
 Queyssacum, Carsacum. *Queyssac*.  
 Quigassel (Maynam. de).  
 Quinciacum, Quinsac. *Quinsac*.  
 Quinta (Archipresbyt. de la). *La Quinte*.  
 Quintinia (La). *La Quintinie*.
- R**
- Rabeucha (Bordaria).  
 Raconot (Hospitium).  
 Raffinia (La). *La Raffigne et la Raffinie*.  
 Rafol (Capella de).  
 Rafregnia (La). *La Raffreigne*.  
 Rajeto (Silva de). *Razac ou Rayet*.  
 Ramafort. *Ramefort*.  
 Ramal. *Le Ramail*.  
 Ramarona.  
 Rambaudia (La). *La Rambaudie*.  
 Rampio. *Rampieux*.  
 Rampnolfene (Lo Fiou).  
 Rampnolfene (Nemus).  
 Rampnolfia. *La Renaulphie*.  
 Rasclaria (La).  
 Rastinhac, Rastinhacum. *Rastignac*.  
 Rat (Al). *Le Rat*.  
 Ratavolp. *Rateboul*.  
 Rauffiac (Boria de).  
 Rauffiac. *Roufiac*.  
 Raulia (Mansus de la).  
 Raumollet (Masus del).  
 Rausello (Priorat. de). *Le Rausel*.  
 Rauzas (Territ. de las).  
 Rauzet. *Rauzet*.  
 Raymondiencha (Domus in cast. de Granholio), la Raymondia, Raymondia. *La Raymondie*.  
 Raynonene (Mansus).  
 Razacum, Razac. *Razac*.  
 Realia (La).  
 Reaudia (Bord. de la).  
 Reclusa (Ten. de la).  
 Recos (Mansus de). *Les Recour*.  
 Redelmon.  
 Reffolia (La).  
 Regnamont. *Renamont*.  
 Regniacum, Renhac. *Reignac*.  
 Relhac, Relhacum, Raillacum, Reliacum. *Reillac*.  
 Reihannes.  
 Renaudia (La), Reynaudie, Regnaudie. *La Renaudie*.  
 Renfreyra (La).  
 Rens, Renxs. *Rems*.  
 Repayre (Ostal del).  
 Ressidon (Repayrium de).  
 Restaria (La). *La Restarie*.  
 Revcillas (Las). *Reveille*.  
 Reyra (La).  
 Rey Valas. *Les Refossés*, à Bergerac.  
 Riba (La). *La Rive*.  
 Ribanat. *Ribagnac*.  
 Ribbairac, Ribairacum, Arribayrac, Ribayriacum. *Ribérac*.  
 Ribeyrolia (La). *Ribeyrolle*.  
 Ricardia (La). *La Ricardie*.  
 Rinchac, Runbacum. *Rignac*.  
 Ripagay (Porta), à Agonac.  
 Riparia, la Ribiera. *Rivière*.  
 Ripis (Prioratus de). *Rives*.  
 Ripperia, Repperia, Rippia, la Robière. *La Rivière*.  
 Roalha (La).  
 Roanel. *Le Raunel*, ruiss.  
 Roavs. *Rouay*.  
 Robbertia (La), la Roubertie, la Roubertie.  
 Roca boucort, Rocha, Roqua, Rupes bovis curti, Rupes. *La Roche-Beaucourt*.  
 Rocapina, Roquapina, Rupispina, Bacopina, Arroquepine, Rohepine. *Roquepine*.  
 Roca Sancti Christophori. *La Roche-Saint-Christophe*.  
 Rocenas, Roehenac, Rossenhacum. *Rocenac*.  
 Rocha (La) de Bassillac, Castrum Bassiliacum. *Rognac*.  
 Rocha bruna (La). *La Roque-Brune*.  
 Rocha doech.  
 Rocha Marty, à Agonac.  
 Rocheill (El). *La Rochille*, ruiss.  
 Rocheirel, Roche Airel. *Rocheirel*.  
 Rochelia (Mansus de la). *La Rochelle*.  
 Rochetta. *Rochette*.  
 Rocia (Maynam. de la). *La Roussie*.  
 Rocqua Laura.  
 Roda miula, Roda mioja. *Rode-Mieule*.  
 Roffinhac, Roffignac de Laye. *Rouffignac*.  
 Rofflat (Nemus de).  
 Rogetus (Magnus).  
 Rogeyria (La). *La Rogerie*.  
 Rolandia (La). *La Rolandie*.  
 Rolfia, Rouffia, Raouffie, Radulphia, Reuouffie, Raulphia. *La Rolphie*.  
 Rolhanis (De), Rolhas, Rolhac, Arolhac. *Rouillas*.  
 Romains. *Romains*.  
 Romeget, Ronmequet. *Romaguet*.  
 Romegyria (La), Romegiera, Romegueira. *Roumagière*.  
 Rompischola. alias La Pescharia. *La Rampinsole*.  
 Roqueta (La). *La Rouquette*.  
 Rosarum (Castrum).  
 Rosas.  
 Rossa (La).  
 Rossaria (La). *La Roussarie*.  
 Rossel. *Rousseau*.  
 Rosselia (La).  
 Rossia (Loc. de la), Rocia. *La Roussie*.  
 Rossignol, Rossinholium. *Rossignol*.  
 Rossilho (Pheodum de).  
 Rossinagesium.  
 Rossinholia (La).  
 Roubarias (Las).  
 Roy (El). *Le Roy*, ruiss.  
 Roy (Lo). *Le Rouet*, ruiss.  
 Rua (La). *La Rue*.  
 Rudelli (Bordaria).  
 Rudolo. *Rudelon*.  
 Ruffene (Repayr. del). à Campagnac.  
 Ruffiacum. *Ruffet*.  
 Rumpnhier (Maynam. de).  
 Ruolphia, Ruaoiphia. *La Rolphie*.  
 Rupe de la Tour (Hospitium de).  
 Rupes de Gajaco, Rupes Gaiaci. *La Roque-Gajac*.  
 Rupes Jauberti. *Roche-Jaubert*.  
 Rupes Pedagiorum. *La Roche des Pèagers, la Roque-de-Meyral*.  
 Rupes Sancti Leontii. *La Roche-Saint-Léon*.  
 Ruschas (Moli de).  
 Ruschel (El). *Le Ruchel*, ruiss.  
 Russel, Rousilha, Roseilha, Roussilha, Rocilia, Roussilhe. *Roussille*.
- S**
- Sabataria (Mansus de la).  
 Sabbaudia (La).  
 Sabloneres.  
 Sablonieyras.  
 Sablou (El). *Le Sablou*.  
 Saborinia (La).  
 Sacco (Prioratus de).  
 Sadelhac, Sedalhacum. *Sadillac*.  
 Saffra.  
 Sagelacum. *Sagelat*.  
 Sagna. *Le Sanet*.  
 Sahnua (La), ruiss.  
 Sahuc (El). *Faubourg à Perigueux*.  
 Saichac.  
 Saignas (Las). *Les Saignes*.  
 Saint-Avyt de Tizac. *Saint-Avit-de-Tizac*.  
 Saint-Félix, Felis, Feliche, Phelis;

- Saint-Félix de Bourdeilles. *Saint-Félix*.
- Saint-Front de la Cremsa, de Mussidan. *Saint-Front-de-Pradouc*.
- Saint-Légier, Letger, Lezier, Legis. *Saint-Léger*.
- Saint-Onger, les Xaintongers. *Les Saintongés*.
- Saint-Sorn de la Bayssa.
- Sala. *La Sale*.
- Salp, Salas, Salles, Sales, Salle. *Sales*.
- Sala (El), Salo, Saloun, Silno. *Salon*.
- Sala al compte (Castrum la), Castrum Petragoricum. *Château des comtes*, à Périgueux.
- Salagorda, Guourda. *Salagourde*.
- Salajouya (Maynam. de la).
- Salambre. *Salembre*.
- Salamonia. *La Salomonie*.
- Salanac. *Salagnac*.
- Salanac, Salenhac, Saleniacum, Salignac, Salaignac. *Salignac*.
- Salas, Salis. *Sales* (Périgueux).
- Sala viridis. *La Sale-Verte*.
- Sal Borna (La). *Salibourne*.
- Salessa (La).
- Saletia (La).
- Salh.
- Salheuil. *Salheuil*.
- Salis (Turris de). *Sales*.
- Salmongnie (La), la Solmonnye. *Salmonnie*.
- Salom (M. de).
- Salseyro (Porta de), à Agonac.
- Salsinhac, Saucignac. *Saussignac*.
- Salus militis. *Le Saut-du-Chevalier*.
- Salvabuo, Sauvebuo. *Sauvebeuf*.
- Salvadour. *La Salvie*.
- Salvagia, las Sauvagias. *La Sauvagie*.
- Salvajo, Salvagun, Salvougun, Salvougo. *Sauvajou*.
- Salveys (Maynam. de).
- Salvitas. *La Salvetat*.
- Salvitas Grasseti. *La Sauvetut-Grasset*.
- Samueyrias (Masus de la).
- Sancta Alvera, Alveria. *Sainte-Alvère*.
- Sancta Catharina, Cathalina. *Sainte-Catherine*.
- Sancta Columba. *Sainte-Colombe*.
- Sancta Cruz. *Sainte-Croix*.
- Sancta Eulalia. *Sainte-Aulaye*.
- Sancta Eulalia, Sancta Aularia. *Sainte-Eulalie-de-Puyguilhem*.
- Sancta Eulalia, Sancta Aulala, Aolala, Eulala. *Sainte-Eulalie* (à Périgueux).
- Sancta Eulalia supra Dordoniam, Sanct Eulaya, Sainte-Aulaye. *Sainte-Eulalie*.
- Sancta Fe, de Vineys, de Vinertis, de las Vinhas. *Sainte-Foy-des-Vignes*.
- Sancta Fidier. *Sainte-Foy-de-Belvez*.
- Sancta Innocentia, Ignoscentia, Innocencia. *Sainte-Innocence*.
- Sancta Lucia. *Sainte-Luce*.
- Sancta Maria deaurata, de Daurata. *La Daurade*.
- Sancta Maria de Bosco.
- Sancta Maria de Bragiaraço, Notre-Dame du Château (Bergerac).
- Sancta Maria de Capella. *Capelou*.
- Sancta Maria de Chinhac. *Sainte-Marie-de-Chignac*.
- Sancta Maria de fracto Jove. *Sainte-Marie-de-Frugie*.
- Sancta Maria de Gardia. *La Garde* (près Périgueux).
- Sancta Maria de Mercato (Sarlat).
- Sancta Maria de Monteug, Muncuq. *Sainte-Marie* (Belvez).
- Sancta Maria de Siuraco, de Vieil Sieurac, de Villafranca (Villefranche-de-Belvez).
- Sancta Maria de Valle, de Vallibus. *Sainte-Marie-du-Val*.
- Sancta Maria de Vernhio. *Sainte-Marie-de-Vern*.
- Sancta Maria du Roq (Mussidan).
- Sancta Maria Magdalena. *La Madeleine* (faubourg de Bergerac).
- Sancta Maria Magdalena de Longo Vado (Longa).
- Sancta Maria Magdalena in Calesio.
- Sancta Mundana. *Sainte-Mundane*.
- Sancta Nathalena, Magdalena. *Sainte-Natalène*.
- Sancta Radegundis. *Sainte-Radegonde*.
- Sancta Sabina. *Sainte-Sabine*.
- Sancta Ursa. *Sainte-Orse*.
- Sancti Brici (Parochia).
- Sancti Hypoliti (Leptosia), Sen Politi. *Saint-Hippolyte*.
- Sancti Jacobi (Capella).
- Sancti Laurentii versus Bigarupem (Capella). *Saint-Laurent*.
- Sancti Ludovici (Villafranca), Saint-Loy. *Saint-Louis*.
- Sanctus Agolinus. *Saint-Aigullin*.
- Sanctus Albinus de Banesio, in Barsaneio, de Rezac; Saint-Aubin de Cahusac, de Cadelech; Saint-Chavy. *Saint-Aubin* (Eymet).
- Sanctus Albinus de Montibus, de Lencasio; Saint-Salvy, Saint-Chalvi. *Saint-Aubin* (Issigeac).
- Sanctus Amandus, Sen Chaman. *Saint-Amand*.
- Sanctus Andreas, Saint-Andrieux. *Saint-André*.
- Sanctus Angelus. *Saint-Angel*.
- Sanctus Anianus. *Saint-Aignan d'Haut*.
- Sanctus Anianus, Anianius; Saint-Anyan, Saint-Agnan, Saint-Anhe. *Saint-Aigne*.
- Sanctus Antonius. *Saint-Antoine*.
- Sanctus Aper, Asperus. *Saint-Appre*.
- Sanctus Aquilinus, Saint-Agulin. *Saint-Aquilin*.
- Sanctus Asterius, Astherius, Chasterius, Chastier. *Saint-Astier*.
- Sanctus Avitus de Balares, de Vilars, de Villaribus; Saint-Chauvit, Saint-Chevie. *Saint-Avit-de-Vialard*.
- Sanctus Avitus de Fumaderiis. *Saint-Avit-de-Fumadière*.
- Sanctus Avitus de Mosron, de Moiro; Saint-Avyt de Moire, Saint-Avid. *Saint-Avit-de-Moiron*.
- Sanctus Avitus de Senesellis.
- Sanctus Avitus Senior; Saint-Chebit. *Saint-Avit-Sénieur*.
- Sanctus Bartholomeus de la Garda, de Chamillac, de Geyrans, de Bellegarde; Saint-Bartholmieu. *Saint-Barthelemy*.
- Sanctus Caprasius, Saint-Caprasy. *Saint-Caprais*.
- Sanctus Christophorus, Sent Christofol. *Saint-Christophe*.
- Sanctus Clemens. *Saint-Clément*.
- Sanctus Crispinus, Sant-Crespi. *Saint-Crépin*.
- Sanctus Cyprianet, Saint-Cybran. *Saint-Cybranet*.
- Sanctus Cyprianus, Saint-Cybro, Saint-Sibra. *Saint-Cyprien*.
- Sanctus Cyricus. *Saint-Ciry*.
- Sanctus Egidius. *Saint-Gery*.
- Sanctus Eumachius. *Saint-Eumays*.
- Sanctus Eumachius, Saint-Chamauci. *Saint-Chamassy*.
- Sanctus Euparchius, Sen Chibard. *Saint-Cybard*.
- Sanctus Felix, Sen Felis, Saint-Félix de Villades. *Saint-Félix*.
- Sanctus Fides de Longo Vado, Santa Fe. *Sainte-Foy*.
- Sanctus Florentius. *Saint-Florent*.
- Sanctus Fronto de Brust. *Saint-Front, près de Dome*.
- Sanctus Fronto de Chanhiers, de Capneriis. *Saint-Front-de-Champniers*.
- Sanctus Fronto de Corolio, al Coroly, de Corols, de Colloreis. *Saint-Front-de-la-Linde*.


- Sanctus Fronto de Lemps. *Saint-Front-d'Alemps.*
- Sanctus Fronto de Ripperia, de Rippia, de Ribeiria. *Saint-Front-la-Rivière.*
- Sanctus Fronto de Vestionibus, Vestilos.
- Sanctus Genesius. *Saint-Geniez.*
- Sanctus Georgius de Blancanes, Blancuanes. *Saint-Georges-de-Blancanès.*
- Sanctus Georgius de Chalezio. *Saint-Jory-de-Chalais.*
- Sanctus Georgius de las Blos, de Blo-diis, Blotz. *Saint-Jory-las-Bloux.*
- Sanctus Geraldus, Gerardus Curvus, Saint - Gerault. *Saint - Géraud-de-Corps.*
- Sanctus Germanus lo Drop, le Dros. *Saint-Germain* (Saucignac).
- Sanctus Geyracus, Sengeirat, Saint-Geira; Sengeyracum. *Sengeyrac.*
- Sanctus Hilarius, Harius. *Saint-Hilaire.*
- Sanctus Johannes de Cola, Saint-Jean d'Escole. *Saint-Jean-de-Cole.*
- Sanctus Johannes d'Estissaco. *Saint-Jean-d'Estissac.*
- Sanctus Johannes d'Eyraud. *Saint-Jean-d'Eyraud.*
- Sanctus Julianus de Laygue. *Saint-Julien* (Cénac).
- Sanctus Julianus la Crempsa. *Saint-Julien-de-Crempse.*
- Sanctus Laurentius de Cumbis. *Saint-Laurent-des-Combes.*
- Sanctus Laurentius de Gogabeaud. *Saint-Laurent* (Brantôme).
- Sanctus Laurentius de Guillhorsa. *Saint-Laurent-des-Bdtons.*
- Sanctus Laurentius de Manore. *Saint-Laurent-sur-Manoire.*
- Sanctus Laurentius de Prador. *Saint-Laurent-de-Pradou.*
- Sanctus Laurentius prope Brageriacum, de Vincis. *Saint-Laurent-des-Vignes.*
- Sanctus Lazarus prope Peyrals, Saint-Lazer. *Saint-Lazare.*
- Sanctus Leo. *Saint-Léon-sur-l'Ille.*
- Sanctus Leo (Issigeac).
- Sanctus Leonardus de Sauvenc, Sans Lezier, Legis, Lesger. *Saint-Léger.*
- Sanctus Leonilius. *Saint-Léon-sur-Vézère.*
- Sanctus Mametus, Saint-Maime. *Saint-Mamet.*
- Sanctus Marcellus sive Villades. *Saint-Marcel.*
- Sanctus Marcialis de Albareda, de Exidolio, de Layrache. *Saint-Martial-d'Albarède.*
- Sanctus Marcialis de Arcensa, Artensia, Arthenssa. *Saint-Martial-d'Artensec.*
- Sanctus Martialis de Autafort. *Saint-Martial-d'Hautefort.*
- Sanctus Martialis de Drona. *Saint-Martial-de-Drone.*
- Sanctus Martialis de Galmarès. *Saint-Martial-de-Gammaray.*
- Sanctus Marcialis de Vivayrols, Vieyrol, Viveyroulx. *Saint-Martial-de-Viveyrol.*
- Sanctus Marcialis prope Montem Domæ. *Saint-Martial-de-Nabirat.*
- Sanctus Marsellus (le Bugue).
- Sanctus Martinus de Bragayrac (Bergerac).
- Sanctus Martinus de Combis, Sanctus Martinus in honorio Montisclari, Saint-Martin-de-Seyrollot. *Saint-Martin-des-Combes.*
- Sanctus Martinus de Drot.
- Sanctus Martinus de Frayschens, de Frayschenguss. *Saint-Martin-de-Fressengeas.*
- Sanctus Martinus de Heremo, de Hom, a Lerni; Saint-Martin de l'Air. *Saint-Martin-de-Gurson.*
- Sanctus Martinus de la Roqua, de Rupe; Saint-Martin-la-Rivière. *Saint-Martin-d'Exideuil.*
- Sanctus Martinus de Laster, Sanctus Martinus subtus Moissida. *Saint-Martin-l'Astier.*
- Sanctus Martinus de Pictu, Sanctus Martinus in honorio de Ribayrac. *Saint-Martin-de-Ribérac.*
- Sanctus Martinus juxta Petragoras. *Saint-Martin-de-Périgueux.*
- Sanctus Martinus Pictus. *Saint-Martin-le-Point.*
- Sanctus Maximus de Pereyrols, Perols. *Saint-Mayme-de-Pereyrols.*
- Sanctus Maximus de Rosano, Rozens, Rausaco. *Saint-Mayme-de-Rauzan.*
- Sanctus Medardus, Saint - Meard, Saint - Mer. *Saint - Méard - de-Drone.*
- Sanctus Medardus de Abbatia. *Saint-Méard-de-Gurson.*
- Sanctus Medardus de Albugia.
- Sanctus Medardus de Limul, Limoil, de Limolio, à Mussidan.
- Sanctus Mercurius. *Saint-Marcory.*
- Sanctus Michael de Duppla. *Saint-Michel-de-Double.*
- Sanctus Michael de la Clusa. *Saint-Michel-l'Écluse.*
- Sanctus Michael de la Penduda. *Saint-Michel* (Tourtoirac).
- Sanctus Michael de Villades. *Saint-Michel-de-Villadeix.*
- Sanctus Naxentius, Saint-Nexens. *Saint-Naixent.*
- Sanctus Oricius, Orirchius, Ulricius. *Saint-Orice-de-Gurson.*
- Sanctus Pancracius. *Saint-Pancrace.*
- Sanctus Pantaleo, Pantalius. *Saint-Pantaly.*
- Sanctus Pardulfus de Feix. *Saint-Pardoux-de-Brantôme.*
- Sanctus Pardulfus de Ripperia. *Saint-Pardoux-la-Rivière.*
- Sanctus Pardulfus prope Vernodium, de Drona. *Saint-Pardoux-de-Drone.*
- Sanctus Pardulfus prope villam Petragoris. *Saint-Pardoux-d'Ans.*
- Sanctus Paulus, Saint-Pol de Rupe. *Saint-Paul-la-Roche.*
- Sanctus Paulus de Lizona, Saint-Pol de Drone. *Saint-Paul-Lizone.*
- Sanctus Paulus de Sera, Seris; Saint-Pol, Saint-Poul. *Saint - Paul - de-Serre.*
- Sanctus Paxentius, Mota Sancti Paycon, Saint-Paisent. *Saint-Paixent.*
- Sanctus Perdulphus, Pardulphus; Saint-Perdbou. *Saint-Pardoux.*
- Sanctus Petrus de Cola. *Saint-Pierre-de-Cole.*
- Sanctus Petrus de Fougerac. *Saint-Pierre-de-Frugie.*
- Sanctus Petrus d'Eyraut. *Saint-Pierre-d'Eyraud.*
- Sanctus Petrus Laney. *Saint-Pierre-l'Ancien.*
- Sanctus Pomponius, Sen Pomponch, Pompoing. *Saint-Pompon.*
- Sanctus Privatus. *Saint-Privat.*
- Sanctus Projectus de fracto Jove. *Saint-Priest-les-Fougères.*
- Sanctus Quintinus. *Saint-Quentin.*
- Sanctus Remigius, Sen Remedy, Sanctus Remerius. *Saint-Remy.*
- Sanctus Ripperius, Riberius. *Saint-Rabier.*
- Sanctus Robbertus. *Saint-Robert.*
- Sanctus Romanus. *Saint-Romain.*
- Sanctus Salvador, Sanctus Salvator, Sanctus Salvator de la Mongia, de Clairans. *Saint-Sauveur-de-Bergerac.*
- Sanctus Salvator de Landas, Saint-Saulveur. *Saint-Sauveur-des-Landes.*

Sanctus Saturninus de Heremo. <i>Saint-Sernin-de-l'Herm.</i>	Sengeyrac, Sengeyracum, Sageyrancum, Saint-Geyrac. <i>Sengeyrac.</i>	Soria (La).
Sanctus Saturninus de Puteo. <i>Saint-Saturnin</i> ou <i>Saint-Sernin-du-Puch.</i>	Sen Saut. <i>Saint-Saud.</i>	Sorn, Sornium. <i>Sorn.</i>
Sanctus Saturninus de Reilhaco. <i>Saint-Sernin-de-Reillac.</i>	Senzelas (Locus de).	Sorzacum, Sorzac, de Sourzaquis. <i>Sourzac.</i>
Sanctus Saturninus prope Bardia. <i>Saint-Sernin-de-la-Barde.</i>	Sepieyra (La). <i>La Sipierre.</i>	Sotaudia (La).
Sanctus Sebastianus. <i>Saint-Sébastien.</i>	Septem fontes. <i>Sept-Fons.</i>	Sotel.
Sanctus Severinus. <i>Saint-Seurin.</i>	Septem viæ.	Souqueta (Pratum voc. de la).
Sanctus Sicarius de Vasdac. <i>Saint-Sicaire.</i>	Sergiacum, Sarjacum, Sargiacum, Sarzacum. <i>Sargeac.</i>	Soyza (La). <i>La Soyze</i> , ruiss. ?
Sanctus Silanus, Sen Sila. <i>Saint-Silain.</i>	Sergualho, Sargualhou. <i>Sergailou.</i>	Soyzial sive del Ruffenc (Mansus).
Sanctus Spiritus, Saint-Sperit, Esperict. <i>Hôpital du Saint-Esprit.</i>	Sermetum, Sernatum. <i>Sermet.</i>	Sparro, Esparve. <i>Lesparon.</i>
Sanctus Stephanus deus Ledros, Ledrier. <i>Saint-Étienne-le-Droux.</i>	Serra (Mansus de la).	Spelucha (Vice comit. de), Speluchia, Espeluchia, Pluchia. <i>Espeluche.</i>
Sanctus Sulpitius de Albugia (Le Bugue).	Serri. <i>Serres.</i>	Spina (Priorat. de rotundo). <i>Redon-Espic.</i>
Sanctus Sulpitius de Salis. <i>Saint-Sulpice-d'Excideuil.</i>	Servalho (Furnus de). <i>Serval.</i>	Spolieyras (Maynam. de).
Sanctus Trojanus. <i>Sainte-Tris?</i>	Servenchas, Servenchii, Eysservenche, Isirvenchas. <i>Servanches.</i>	Sudor (Mansus).
Sanctus Victor. <i>Saint-Victor.</i>	Sessac. <i>Seyssac.</i>	Sudria (La). <i>La Sudrie.</i>
Sanctus Vincencius de Conezac, Conazac. <i>Saint-Vincent-de-Conezac.</i>	Seylliac.	Sufferta. <i>Sufferte.</i>
Sanctus Vincencius de Cossa. <i>Saint-Vincent-de-Cosse.</i>	Seysches (Turrus de).	Suquet (El). <i>Le Suquet.</i>
Sanctus Vincencius de Gal moustier. <i>Saint-Vincent-Jalmoutier.</i>	Seytia (La). <i>La Seysie.</i>	
Sanctus Vivianus, Sanctus Bibianus. <i>Saint-Vivien.</i>	Sezanas.	<b>T</b>
Sanctus Vivianus de Uscha. <i>Saint-Vivien</i> (Bourdeilles).	Siaurege. <i>La Sirouze</i> , riv.	Taboyssias (Las). <i>La Taboissie.</i>
Sandreus, Sandrieux, Sanderium, Sainct Drieux, Cendrieux. <i>Sandrieux.</i>	Siccus Mons, Sec Mon. <i>Saint-Mont.</i>	Tacuria. <i>La Tacurie.</i>
Sanha (La), Saunha. <i>La Saigne.</i>	Sigolès. <i>Le Sigoulès.</i>	Taffarandas (Bordaria de las).
Sanis. <i>Sanes.</i>	Sigouniac, Sigonias. <i>Sigoniac.</i>	Taiaac. <i>Tayac.</i>
Sarlatum, Sarlatium, Sarlata, Sarlac. <i>Sarlat.</i>	Simeyrols, Cimeyrols. <i>Simeyrols.</i>	Tailhafferia (La). <i>La Tailleferie.</i>
Sarlhae, Sarlhiacum. <i>Sarliac.</i>	Singleyracum. <i>Sengleyrac.</i>	Talamon.
Sarrasinia (Mansus de la).	Sinhaco (Turrus de).	Talapava (Grangia de).
Sarratie (La). <i>Sarratier.</i>	Sioracum, Syourac, Scioracum, Ciourac, Ciurac, Sieurac. <i>Siorac.</i>	Talhafarencha, Talhaffer, Talhafert, Tailafer. <i>Taillefer.</i>
Sauzet (Turrus de), à Négrondes.	Sirlanda, Sorlanda. <i>Sarlande.</i>	Tallapelit. <i>Taillepetit.</i>
Savandrinia (La).	Sirull, Sirolium, Sureullh. <i>Streuil.</i>	Talonerii.
Savarenc (Boaria de).	Sirvantia. <i>La Servantie.</i>	Tamanye (Mayn. de la).
Savinihac, Saviniacum, Savinhac. <i>Savignac.</i>	Soa (La), Soüe. <i>La Soue</i> , ruiss.	Tanerii, Tanaie. <i>Tanniers.</i>
Segonsac, Seguonzac. <i>Segonzac.</i>	Sobareda, Soulbarede. <i>Sobarède.</i>	Tardopeyra. <i>La Tardoire</i> , riv.
Seguenia (La), Seguinia, Siguenia. <i>La Seguinie.</i>	Sobeyras (Nemus).	Tasta (La).
Sejalars. <i>Segelard.</i>	Sofronh. <i>Souffron.</i>	Tauna (Mas de).
Semapia (La).	Solarium Decani, apud Issigiacum.	Tayat (Stagnum de), Stagnum Calabrum? <i>Tayat.</i>
Senau (Bordaria de).	Solarium dictum de Albugia.	Teilh (El).
Sençenac, Cenzenac, Cencenac. <i>Sençenac.</i>	Soleilha.	Tellol. <i>Les Teillots.</i>
Senelacum, Seneillac, Senelhae, Senilhacum, Sinilhac. <i>Sanillac.</i>	Soleilhonia (M. de la).	Temple de l'Aygue Saint-Martial. <i>Le Temple-de-l'Eau.</i>
	Solens, Souther. <i>Le Soulier.</i>	Templum de Lagucos, Lagueo; Temple le Socq. <i>Le Temple-la-Guyon.</i>
	Soletum. <i>Le Soulet.</i>	Tempniacum, Tempnhacum. <i>Temniac.</i>
	Solinhaeum. <i>Solignac.</i>	Tenchos (Bordaria de).
	Solmahas.	Tentenarias (Mayn. de las).
	Solora. <i>Soulaures.</i>	Terminus Rubeus, à Saint-Jean-sur-Vézère.
	Solum episcopi. <i>Le Sol de l'Évêque</i> , à Agonac.	Terrassonia (La). <i>La Terrassonie.</i>
	Solvinhas, Soulvigniac. <i>Solvignac</i> ou <i>Solminhac.</i>	Terrazun, Terracio, Terrassonium, Terrassos. <i>Terrasson.</i>
	Somenya (Aqua de). <i>La Somenie</i> , ruiss.	Terrehenc (Mansus).
	Sonegaudia (Bord. de).	Terrierium. <i>Le Terrier</i> , quartier à Bergerac.
	Sonnaria (La).	
	Sonne Guya (Riparia de).	
	Sor (Masus del).	
	Sorbana (La).	
	Sorbaria (La). <i>La Sourberie.</i>	
	Sorges, Sorbjes. <i>Sorges.</i>	



- Terreyra (A la).  
 Terssac (Mayn. de).  
 Tendas (Mol. de las).  
 Teula (La).  
 Teulada (La). *La Teulode*.  
 Teurat. *Teurat*.  
 Teygacum. *Teyjat*.  
 Theno. *Thenon*.  
 Theorclia (La).  
 Thomacum, Tonacum. *Thonac*.  
 Thoules.  
 Tiborium, Tiberium, Tiverium. *Thi-viers*.  
 Tillet, Teolet. *Teolet*.  
 Tillols.  
 Tiracul.  
 Tiragan. *Tiragan*.  
 Tizonieras (Las).  
 Tohet (Al), de Tecto, Touy. *Le Touin*.  
 Tomolatium, Temoulat, Themolatium,  
 Temolacum, Temoulat. *Trémolac*.  
 Tonclaria.  
 Tonelia (La). *La Tonélie*.  
 Torenas (Las). *La Tourenne*.  
 Torliacum, Tourliac. *Tourliac*.  
 Torna picha, Tourne piche. *Faubourg des Barris*, à Périgueux.  
 Tornaria (La). *La Tourneric*.  
 Toron. *Le Touron*.  
 Torondel (Fons del). *Tourondel*.  
 Tors (Loc apela à las).  
 Tortel. *Tourtel*.  
 Tostoriacum, Tusturiacum, Tortoyra-  
 eum. *Tourtoirac*.  
 Touclia (La). *La Touelle*.  
 Toulh (El).  
 Tousquam, Tosquane. *Tocanc*.  
 Touyrat, Toyracum. *Toirat*.  
 Trajectus. *Passage sur la Dordogne devant Mouleydier*.  
 Tralpat.  
 Trambahia (Maynam. de la).  
 Trapa, Trapis. *La Trape*.  
 Tras-la-Faya (Terra de).  
 Trebuchet (El), à Périgueux.  
 Trehissacum, Treilhissiacum, Tralis-  
 sac, Treslissac. *Tréllissac*.  
 Trelicia. *La Treille*.  
 Tremoleda (Mansus de la).  
 Tremollia (Bordaria de la).  
 Trencata Castri Regalis. *La Tranchée de Castel-Réal*.  
 Trenenchia (La).  
 Trevenos (Mas de).  
 Treys Aygnas (Rivus de).  
 Treyschensac (Mayn. de).  
 Tribus rivis (Domus de).  
 Tribus sororibus (Prioratus de), Tres-  
 serors, Trèssœurs, Tresseyroux. *Tresseyroux*.  
 Trigonan, Tregonan. *Trigonan*.  
 Tristinia (La).  
 Triturea (In) arca. apud Abzacum.  
 Trocha. *Troche*.  
 Troncada (Rivus de la).  
 Trot-à-Lop, Loup-Troto, d'Escouloup.  
*Les Escaloux*, à Couze.  
 Troussabiou, Trossobeuf. *Troussabeuf*.  
 Truelh (El), Trotha, Treux, Trolium.  
*Le Treuil*.  
 Truffieras. *Tauffières*.  
 Tuda (La). *La Tude*, riv.  
 Tudeyrrio (Al).  
 Tulsac (Capella de).  
 Turcaria (Mansus de la). *La Turcurie*.  
 Turcat, Turquat (Al Barry del). *Le Turcat*, à Belvez.  
 Turquetias (Las).  
 Turribus (Parochia de). *Les Tours de Lenvége*.  
 Turris, Turris alba, Turris blanca. *La Tour-Blanche*.  
 Tursac, Tursacum. *Tursac*.  
 Turum, Tolon, Tholon. *Le Toulon*.
- U
- Ugonenca (Bordaria).  
 Urvals, Orval. *Urvall*.  
 Uscha. *L'Euclie*, ruiss.  
 Usclas (Tenementum de las).
- V
- Vacheyrondia (Mayn. de la).  
 Vachonia (La). *La Vachonie*.  
 Vailvic, Veuvic, Vetus vicus. *Vielvic*.  
 Vaiza (Fons de la). *Près de Saint-Mé-dard-l'Abbaye*.  
 Vaischa, Vaycha. *Vaysse*.  
 Valada (La). *La Valade*.  
 Valaloy, Valoil, Davaloil, Abaletium,  
 Avavolium, Valeuilh. *Valeuil*.  
 Valaro, Baleroy, Valaruy, Valarucy,  
 Vallareyx. *Vallereuil*.  
 Valas.  
 Valbeonis (Hospitium). *Valbeon*.  
 Valeday, Vallydai. *Valaday*.  
 Vallas, Vallos. *Vallas*.  
 Valle (Bordaria de).  
 Vallis, Vals, Valles. *Vaux*.  
 Vallis clara subtus Montignacum. *Vaux-claire*.  
 Vallis cucurri, Vaucocort, Vanque-  
 court. *Vaucocourt*.
- Vallis Seguiui, à Cadouin.  
 Valmasanges. *Valmansengeas*.  
 Valmora. *Vauméure*.  
 Vals (Domus de), juxta Montempavo-  
 nis. Maison de Vaux qui a précédé  
 Vauxclaire.  
 Vancens, Avancens, Avancens. *Van-  
 zains*.  
 Vanduriencia.  
 Vanena (La).  
 Varanea, Varanha. *Varaigne*.  
 Varena (La). *La Varenne*.  
 Varennes (Mansus de). Leucayclir-  
 tum, Lenquaisset. *Varennes*.  
 Vas-Color (Mayn. de).  
 Vaubordou. *Vauverdun*.  
 Vaudra. *Vaudre*.  
 Vauloube. *Vauloube*.  
 Vaure (La), Baure, Lavore. *La Vaure*.  
 Vauro (Parochia de). *Lavaur*.  
 Vayrinhacum, Priorat. de Verinaeo.  
*Veyrignac*.  
 Vayscheyra (La), Vaicheyra, Vai-  
 siera, Veyssière, las Vaysnières.  
*Veixière. La Vaysière*.  
 Vegonac, Vegunac, Vegunbac. *Vigonac*.  
 Veilmont. *Vielmont*.  
 Velhinis. *Vélines*.  
 Veluzias (Las). *Veluzic*.  
 Vendoyra, Venduira, Vendueyra. Ven-  
 dyer. *Vendoire*.  
 Ver (Capella de au). *Vert-de-Biron?*  
 Monvert?  
 Verdinas. *Verdinas*.  
 Verdonnum. *Verdon*.  
 Verdu. *Verdun*.  
 Verdunum. *Le Plantier*, à Périgueux.  
 Vergnie (Mas). *Les Vergnes*.  
 Vermelheucha.  
 Vernas (Las). *Les Vergues*.  
 Verneuil. *Verneuil*.  
 Vernhaecum.  
 Vernhia (La), Vernia, Veruha, Vernhe.  
 Bernye, Bernhe. *La Vergne*.  
 Vernium, Ver, Vern, Vernhium, Vergt,  
 Verg. *Vern*.  
 Vernium, Vern, Verg. *Vern*, ruiss.  
 Vernode, Vernodium. *Vernode*.  
 Vernonacum.  
 Versanas (Las). *Versanes*.  
 Verteilhacum. *Verteilac*.  
 Verzinias. *Verzinas*.  
 Vestitos, Vestiones.  
 Vesuna, Vesunna Augusta. *Vésone*,  
 *cité des Pétrocoriens, époque gallo-  
 romaine*.  
 Vetus civitas, vielha ciptat. *Vieille cité*.  
 Veunac, Veonacum. *Vaunac*.

Veunas.	Vila tores, Villatorres. <i>Villatoueix.</i>	Vinhac (Mas de).
Veyrinas, Veirinas, Verinas, Castrum de Vitrinis. <i>Veyrines.</i>	Vila vernes, Villa vernes. <i>Ville-Verneic.</i>	Vinhantia (La).
Veyschiens.	Vilhac. <i>Villac.</i>	Vinbarco (La).
Veysseyria (La). <i>La Feysserie.</i>	Villa Amblardi. <i>Villanblard.</i>	Vinhas (Las), les Vignes. Vinha Danga.
Vezinena (La).	Villaboen, Villabone, Vilaboys. <i>Villebois.</i>	Vinhenchia (Terra de la).
Via (Mayn. de la). <i>La Vio.</i>	Villadei. <i>Villedieu.</i>	Vinhonias (Las), Vignonias?
Via Chava (Territ. de).	Villaderia (La).	Vio (Mayn. de la). <i>La Vio.</i>
Vialadesia (La). <i>La Valadesir.</i>	Villades (Capella de).	Viots. <i>Viot.</i>
Vias (M. de las).	Villadès, Villetensis. <i>Villadeix.</i>	Virac.
Viavela (Mansus de).	Villafranca, Villa franca, Villefranches Sarlatensis, Villefranche de Périgord. <i>Villefranche-de-Belvez.</i>	Viralho (El). <i>Veralic.</i>
Vicus, Vicq. <i>Vic.</i>	Villafranca de Lopehat. <i>Villefranche-de-Longchapt.</i>	Viridis, Ver, Vert. <i>La Tour du Vert,</i> à Bancuil.
Vigarensius (Mansus).	Villa gardel.	Viridis villa.
Vigenna (Parochia de la), Viciana, in castellania Montepavonis.	Villa-Meana (M. de).	Visera, Visere. <i>La Vézère,</i> riv.
Vigerium. <i>Vigier.</i>	Villa nova. <i>Villeneuve.</i>	Visgudus (Nemus deus).
Vigeyral (Mol.). <i>Vigueyral.</i>	Villa nova (Barrium de), à Saint-Cyprien.	Visminieras (Las). <i>Viminière.</i>
Vigeyraux. <i>Vigueyraud.</i>	Villouyre.	Viterolle (La). <i>La Vitrolle.</i>
Viladoma.	Vilota.	Vitracum, Montestiva? <i>Vitrac.</i>
Vilania (La), Vilanie, Villenye. <i>La Vilenie.</i>	Vinada (La).	Viviers, Viverium. <i>Viviers.</i>
Vilar. <i>Vialard.</i>	Vindal (Porta), à Montagnier.	Vivotencha.
Vilars, Valars, Villart, Villards. <i>Vilars.</i>		Vizona (La). <i>Vizone.</i>
Vilat. <i>Villat.</i>		Volugou, Valojols, Valogjoux. <i>Valojour.</i>
		Volum, Voulon. <i>Le Voulon.</i>
		Volves. <i>Volbes.</i>



FIN DU DICTIONNAIRE TOPOGRAPHIQUE

DU DÉPARTEMENT DE LA DORDOGNE.

